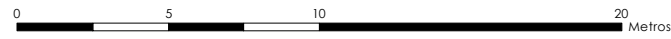


Fuente de datos / Fuente de datos
- Elaboración propia / Concello de Fisterra
- Elaboración propia / Concello de Fisterra

1:250



LEENDA / LEYENDA

Dom. Púb. Marítimo-Terrestre / Dom. Púb. Marítimo-Terrestre

Ribeira do mar / Ribera del mar ---

Liña de deslinde / Línea de deslinde ---

Servidume de protección / Servidumbre de protección ---

Parcelario / Parcelario

Unidade parcelaria / Unidad parcelaria

Unidade parcelaria analizada / Unidad parcelaria analizada

Edificación principal

Const. adxectiva / adjetiva

Dotacións de Equip. / Z. Verdes - Esp. Libres

Equipamento (Ex)

Equipamento (Ob)

Esp. Libre - Zona verde (Ex)

Esp. Libre - Zona verde (Ob)

Quinteiros / Manzanas

Delimitación PEPRICH

Portos de Galicia

Plan Especial do Porto de Fisterra

Sist. Xeral Portuario / Sist. General Portuario

Novas edificacións / Nuevas edificaciones

Aliñación / Alineación

Ordenación / Ordenación

O-1

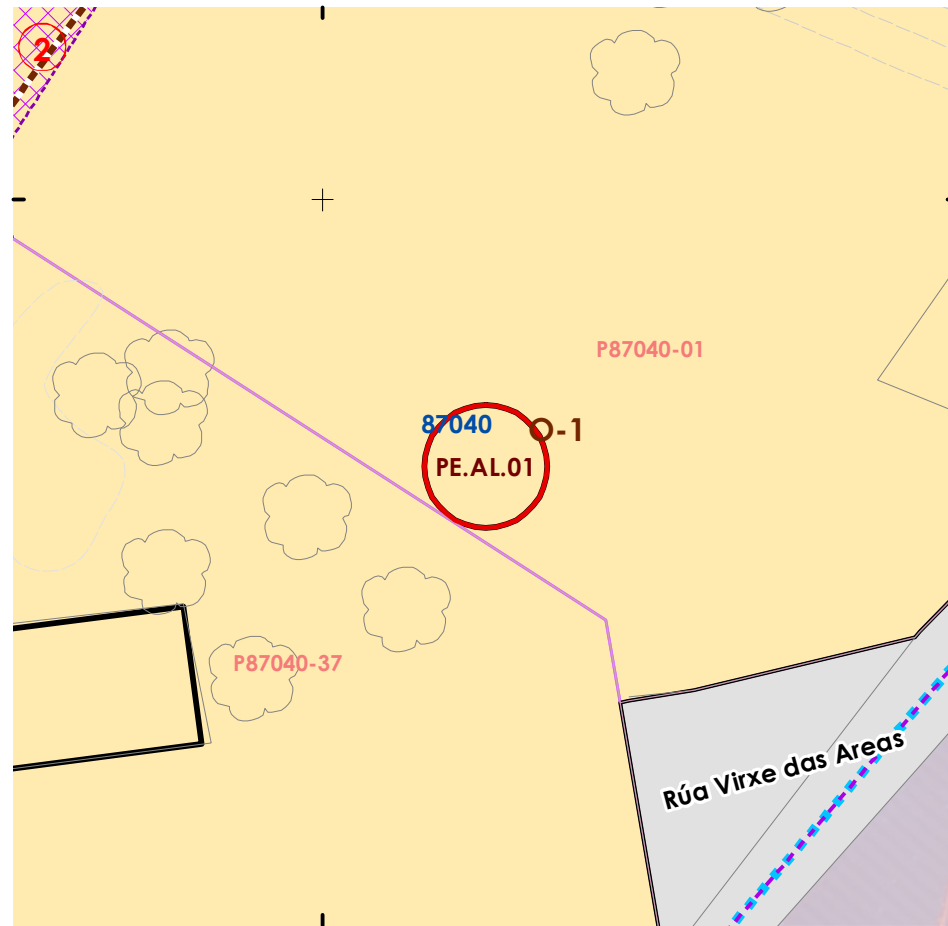
Elemento protexido / Elemento protegido

Delimitación de BIC

Patrimonio Arqueolóxico / Patrimonio Arqueológico

Contorno de protección / Contorno de protección

Camión de Santiago / Camino de Santiago



Código do elemento: **PE.AL.01**
Código del elemento:

Denominación: Pombal	Coordenadas UTM: 478.580/ 4.750.191
Localización: Rúa Manuel Lago Pais, 1	<small>Sistema de coordenadas: Proyección: (U.T.M.) European Datum 1950 Zona 29N Unidades: metros</small>
Parroquia: Fisterra (Santa María)	
Ordenanza ou norma de aplicación / Ordenanza o norma de aplicación : TÍTULO VIII - NORMAS DE PROTECCIÓN DO PATRIMONIO CULTURAL	
Nivel de protección: Estrutural	Clasificación do solo / Clasificación del suelo: SU
Clase de ben: Catalogado pola lei 5/2016 do Patrimonio Cultural de Galicia (LPCG)	
Obras permitidas: As reguladas na normativa segundo o nivel de protección do elemento	
Estado de conservación: Bo	Uso actual: Ornamental
	Titularidade: Privada

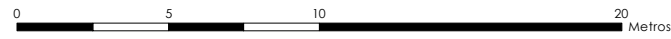
Descrición do ben: / Descripción del bien:

Exemplo de arquitectura popular de coidada feitura destinado á cría de pombas. É unha construción illada na finca dunha casa tradicional catalogada. É de corpo cilíndrico e cuberta cónica de escasa pendente. O muro de peche é de cachotería de granito visto. Vai provisto de pequenos buratos para o ir e vir das pombas e dunha porta exterior alintelada e lixeiramente elevada do chan para o acceso das persoas. O muro redondeado remata nun beiril, o asoleirado, que o circunda, sobre o que se sitúan os ocos das pombas. A cuberta, que está formada por un tramado de madeira sobre o que se dispón a cubrición de tella curva, vai rematada por un pináculo esférico sobre un laxa circular de cantería con función puramente ornamental. O beiril da cuberta fórmase voando elementos da estrutura de madeira.



Fuente de datos / Fuente de datos
- Elaboración propia / Concello de Fisterra
- Elaboración propia / Concello de Fisterra

1:250



LEENDA / LEYENDA

Dom. Púb. Marítimo-Terrestre / Dom. Púb. Marítimo-Terrestre

Ribeira do mar / Ribera del mar ---

Liña de deslinde / Línea de deslinde ---

Servidume de protección / Servidumbre de protección ---

Parcelario / Parcelario

Unidade parcelaria / Unidad parcelaria [white box]

Unidade parcelaria analizada / Unidad parcelaria analizada [yellow box]

Edificación principal [brown box]

Const. adxectiva / adjectiva [tan box]

Dotacións de Equip. / Z. Verdes - Esp. Libres

Equipamento (Ex) [blue grid]

Equipamento (Ob) [blue grid]

Esp. Libre - Zona verde (Ex) [green grid]

Esp. Libre - Zona verde (Ob) [green grid]

Quinteiros / Manzanas [white box]

Delimitación PEPRICH [blue dashed]

Portos de Galicia

Plan Especial do Porto de Fisterra [blue grid]

Sist. Xeral Portuario / Sist. General Portuario [blue grid]

Novas edificacións / Nuevas edificaciones [purple grid]

Aliñación / Alineación

[white box]

Ordenación / Ordenación

O-1 [yellow box]

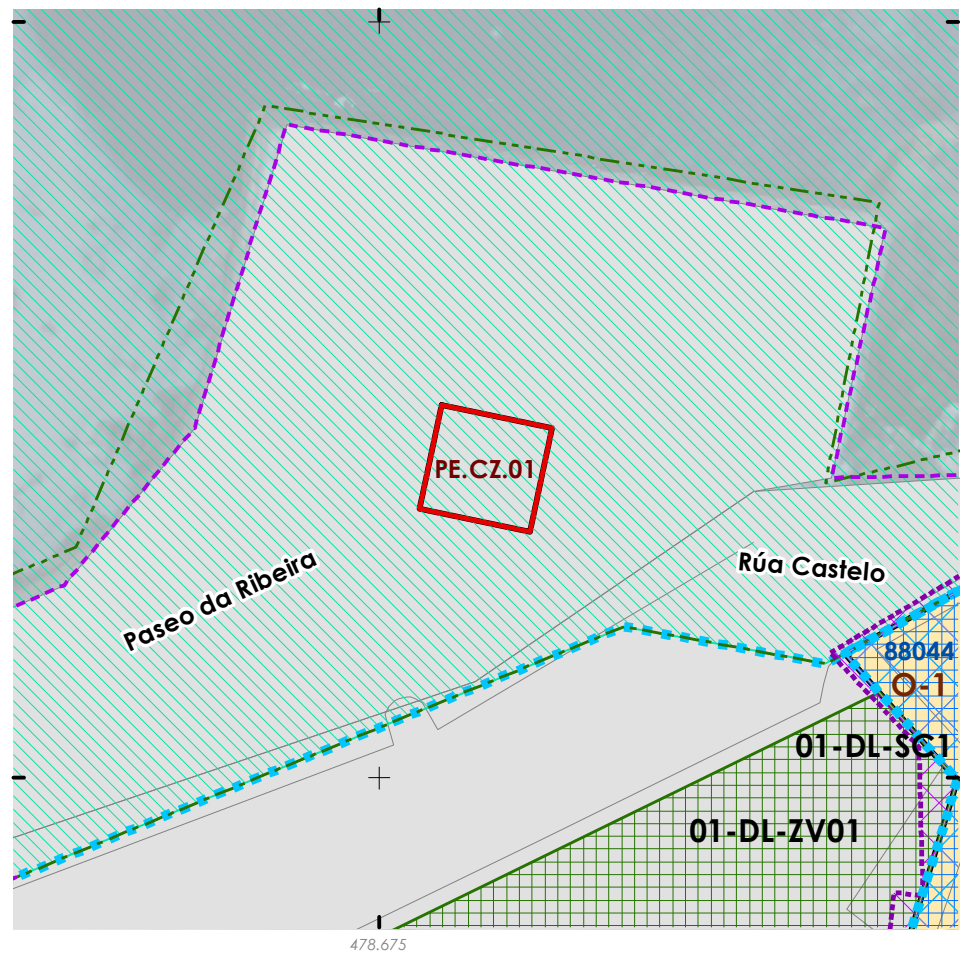
Elemento protexido / Elemento protegido [red box]

Delimitación de BIC [blue dashed]

Patrimonio Arqueolóxico / Patrimonio Arqueológico [purple dashed]

Contorno de protección / Contorno de protección [purple dashed]

Camión de Santiago / Camino de Santiago [yellow dashed]



Denominación: Cruceiro da praia da Ribeira	Coordenadas UTM: 478.679/ 4.750.260
Localización: Paseo da Ribeira, SN	<small>Sistema de coordenadas: Proyección: (U.T.M.) European Datum 1950 Zona 29N Unidades: metros</small>
Parroquia: Fisterra (Santa María)	

Ordenanza ou norma de aplicación / Ordenanza o norma de aplicación :
TÍTULO VIII - NORMAS DE PROTECCIÓN DO PATRIMONIO CULTURAL

Nivel de protección: Integral	Clasificación do solo / Clasificación del suelo: SU
--------------------------------------	--

Clase de ben: **Catalogado pola lei 5/2016 do Patrimonio Cultural de Galicia (LPCG)**

Obras permitidas: **As reguladas na normativa segundo o nivel de protección do elemento**

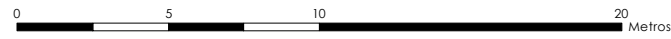
Estado de conservación: Bo	Uso actual: Ornamental	Titularidade: Pública
-----------------------------------	-------------------------------	------------------------------

Descrición do ben: / Descripción del bien:
Cruceiro formado por tres chanzos de planta cadrada. Con base prismática cadrada e fuste octogonal. Capitel dórico labrado con molduras sobre o que se asenta unha cruz latina na que se atopan representados a Virxe e Xesucristo crucificado. Situado entre a praia da Ribeira e o Castelo atópase encadrado nunha área axardinada.



Fuente de datos / Fuente de datos:
- Elaboración propia / Concello de Fisterra
- Elaboración propia / Concello de Fisterra

1:250



LEENDA / LEYENDA

Dom. Púb. Marítimo-Terrestre / Dom. Púb. Marítimo-Terrestre

Ribeira do mar / Ribera del mar ---

Liña de deslinde / Línea de deslinde ---

Servidume de protección / Servidumbre de protección ---

Parcelario / Parcelario

Unidade parcelaria / Unidad parcelaria [white box]

Unidade parcelaria analizada / Unidad parcelaria analizada [yellow box]

Edificación principal [brown box]

Const. adxectiva / adjectiva [tan box]

Dotacións de Equip. / Z. Verdes - Esp. Libres

Equipamento (Ex) [blue grid]

Equipamento (Ob) [blue dots]

Esp. Libre - Zona verde (Ex) [green grid]

Esp. Libre - Zona verde (Ob) [green dots]

Quinteiros / Manzanas [white box]

Delimitación PEPRICH [dashed blue line]

Portos de Galicia

Plan Especial do Porto de Fisterra [blue grid]

Sist. Xeral Portuario / Sist. General Portuario [blue grid]

Novas edificacións / Nuevas edificaciones [purple grid]

Aliñación / Alineación

[white box]

Ordenación / Ordenación

O-1 [yellow box]

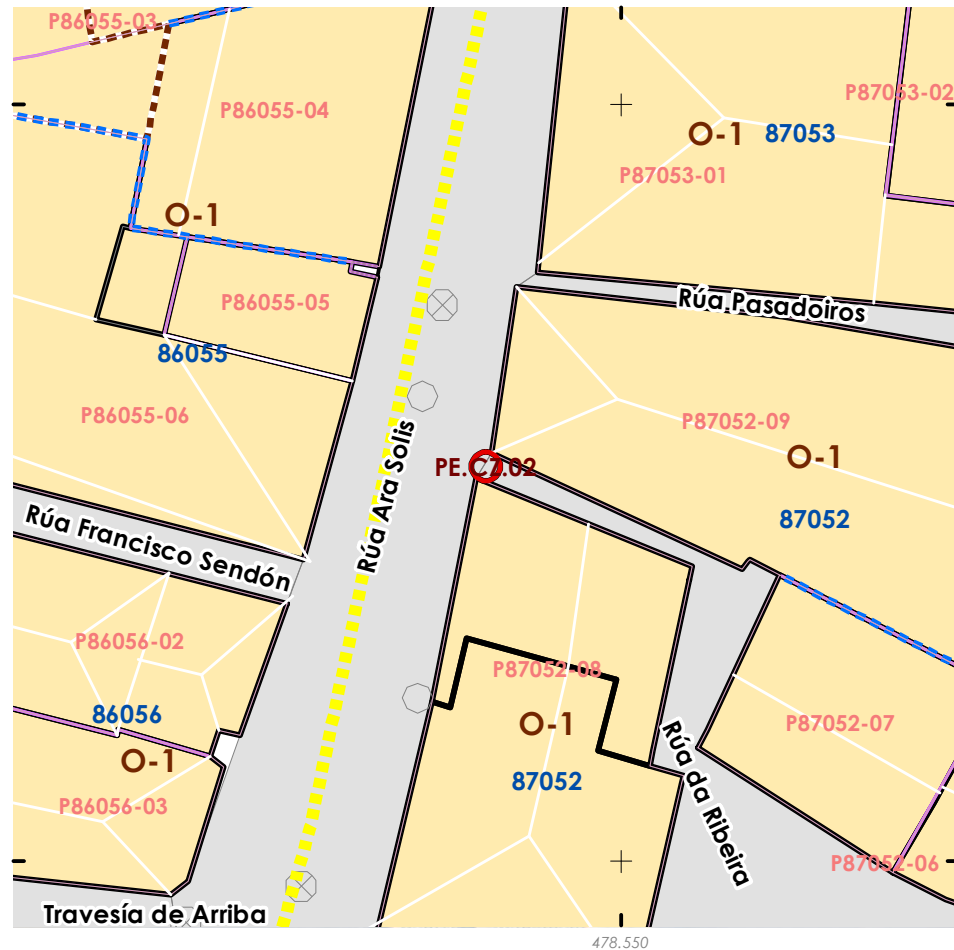
Elemento protexido / Elemento protegido [red box]

Delimitación de BIC [dashed blue line]

Patrimonio Arqueolóxico / Patrimonio Arqueolóxico [purple grid]

Contorno de protección / Contorno de protección [dashed purple line]

Camión de Santiago / Camino de Santiago [yellow dashed line]



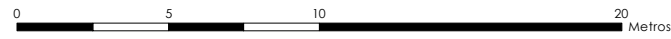
Denominación:	Cruceiro porticado	Coordenadas UTM:	478.546 / 4.750.338
Localización:	Rúa Ara Solis, SN	Sistema de coordenadas:	Proxección: (U.T.M.) European Datum 1950 Zona 29N
Parroquia:	Fisterra (Santa María)	Unidades:	metros
Ordenanza ou norma de aplicación / Ordenanza o norma de aplicación : TÍTULO VIII - NORMAS DE PROTECCIÓN DO PATRIMONIO CULTURAL			
Nivel de protección:	Integral	Clasificación do solo / Clasificación del suelo:	SU
Clase de ben:	Catalogado pola lei 5/2016 do Patrimonio Cultural de Galicia (LPCG)		
Obras permitidas:	As reguladas na normativa segundo o nivel de protección do elemento		
Estado de conservación:	Bo	Uso actual:	Ornamental
		Titularidade:	Privada

Descrición do ben: / Descripción del bien:
Cruceiro situado nun portico dunha calella. O capitel é xinxelo, un prisma cadrado sobre o que se asenta unha cruz latina na que se atopan representados a virxe e Xesucristo crucificado. Situado entre edificacións nun eido urbano.

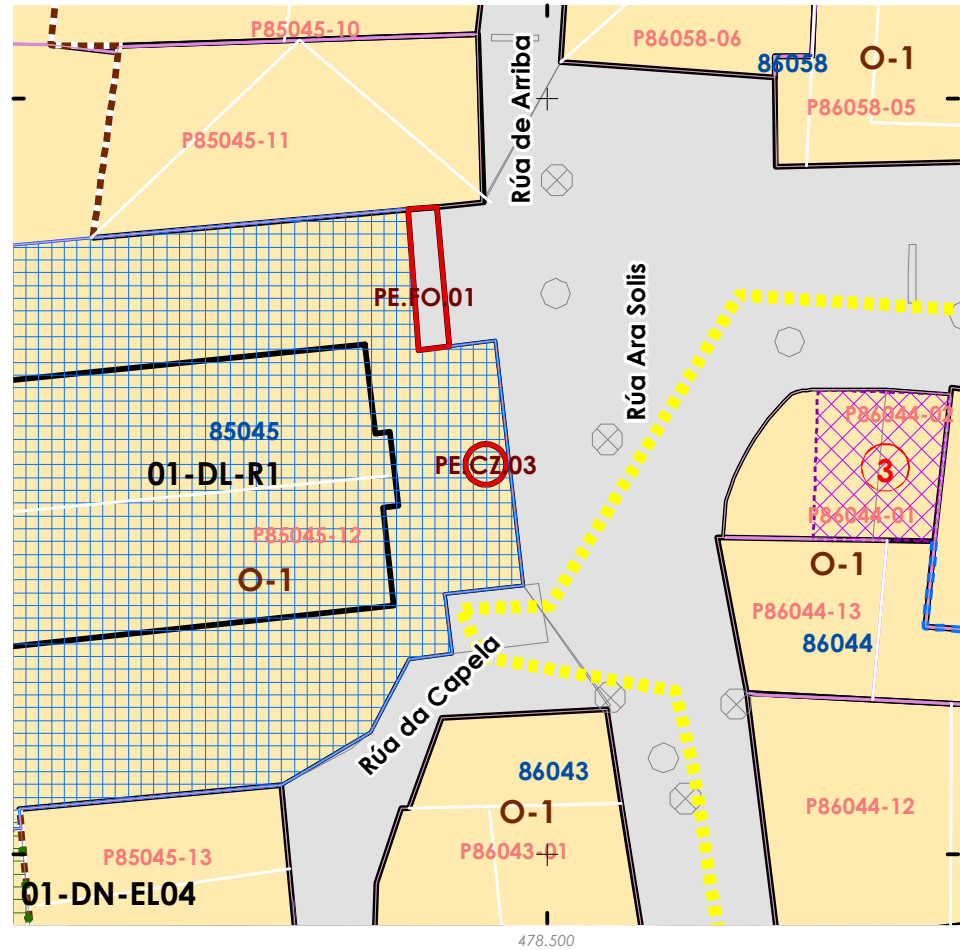


Fuente de datos / Fuente de datos
- Elaboración propia / Concello de Fisterra
- Elaboración propia / Concello de Fisterra

1:250



- LEENDA / LEYENDA**
- Dom. Púb. Marítimo-Terrestre / Dom. Púb. Marítimo-Terrestre**
- Ribeira do mar / Ribera del mar
 - Liña de deslinde / Línea de deslinde
 - Servidume de protección / Servidumbre de protección
- Parcelario / Parcelario**
- Unidade parcelaria / Unidad parcelaria
 - Unidade parcelaria analizada / Unidad parcelaria analizada
 - Edificación principal
 - Const. adxectiva / adjetiva
- Dotacións de Equip. / Z. Verdes - Esp. Libres**
- Equipamento (Ex)
 - Equipamento (Ob)
 - Esp. Libre - Zona verde (Ex)
 - Esp. Libre - Zona verde (Ob)
 - Quinteiros / Manzanas
 - Delimitación PEPRICH
- Portos de Galicia**
- Plan Especial do Porto de Fisterra
 - Sist. Xeral Portuario / Sist. General Portuario
 - Novas edificacións / Nuevas edificaciones
- Aliñación / Alineación**
- Ordenación / Ordenación
 - O-1
 - Elemento protexido / Elemento protegido
 - Delimitación de BIC
 - Patrimonio Arqueolóxico / Patrimonio Arqueológico
 - Contorno de protección / Contorno de protección
 - Camino de Santiago / Camino de Santiago



Denominación:	Cruceiro da igrexa do Bo Suceso	Coordenadas UTM:	478.498 / 4.750.263
Localización:	Rúa Ara Solis, SN	Sistema de coordenadas:	Proyección: (U.T.M.) European Datum 1950 Zona 29N
Parroquia:	Fisterra (Santa María)	Unidades:	metros
Ordenanza ou norma de aplicación / Ordenanza o norma de aplicación : TÍTULO VIII - NORMAS DE PROTECCIÓN DO PATRIMONIO CULTURAL			
Nivel de protección:	Integral	Clasificación do solo / Clasificación del suelo:	SU
Clase de ben:	Catalogado pola lei 5/2016 do Patrimonio Cultural de Galicia (LPCG)		
Obras permitidas:	As reguladas na normativa segundo o nivel de protección do elemento		
Estado de conservación:	Bo	Uso actual:	Ornamental
Titularidade:	Privada		

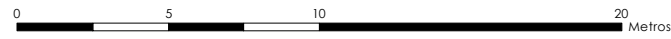
Descrición do ben: / Descripción del bien:

Cruceiro formado por dous chanzos de planta cadrada. Con base prismática cadrada e fuste octogonal. Capitel dórico labrado con molduras e follas sobre o que se asenta unha cruz latina na que se atopan representados a Virxe e xesucristo crucificado. Situado á entrada da Capela do Bo Suceso, elevada do nivel do chan e rodeada dunha balaustrada de pedra. Contorna urbana rodeado de edificacións recentes e tradicionais.



Fuente de datos / Fuente de datos
- Elaboración propia / Concello de Fisterra
- Elaboración propia / Concello de Fisterra

1:250



LEENDA / LEYENDA

Dom. Púb. Marítimo-Terrestre / Dom. Púb. Marítimo-Terrestre

Ribeira do mar / Ribera del mar ---

Liña de deslinde / Línea de deslinde ---

Servidume de protección / Servidumbre de protección ---

Parcelario / Parcelario

Unidade parcelaria / Unidad parcelaria []

Unidade parcelaria analizada / Unidad parcelaria analizada []

Edificación principal []

Const. adxectiva / adjectiva []

Dotacións de Equip. / Z. Verdes - Esp. Libres

Equipamento (Ex) []

Equipamento (Ob) []

Esp. Libre - Zona verde (Ex) []

Esp. Libre - Zona verde (Ob) []

Quinteiros / Manzanas []

Delimitación PEPRICH []

Portos de Galicia

Plan Especial do Porto de Fisterra []

Sist. Xeral Portuario / Sist. General Portuario []

Novas edificacións / Nuevas edificaciones []

Aliñación / Alineación

[]

Ordenación / Ordenación

O-1 []

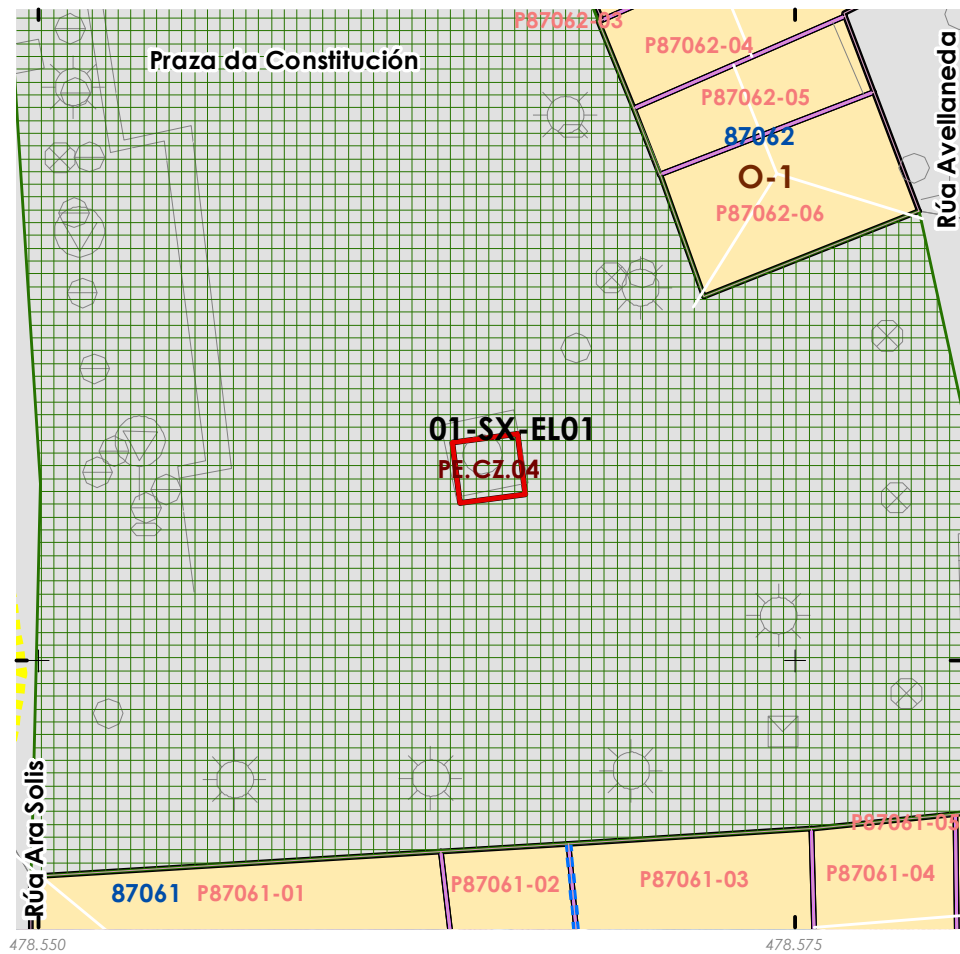
Elemento protexido / Elemento protegido []

Delimitación de BIC []

Patrimonio Arqueolóxico / Patrimonio Arqueológico []

Contorno de protección / Contorno de protección []

Camino de Santiago / Camino de Santiago []



Código do elemento: **PE.CZ.04**
Código del elemento:

Denominación:	Cruceiro da praza da Constitución	Coordenadas UTM:	478.565/ 4.750.381
Localización:	Praza da Constitución, SN	Sistema de coordenadas:	Proyección: (U.T.M.) European Datum 1950 Zona 29N
Parroquia:	Fisterra (Santa María)	Unidades: metros	
Ordenanza ou norma de aplicación / Ordenanza o norma de aplicación : TÍTULO VIII - NORMAS DE PROTECCIÓN DO PATRIMONIO CULTURAL			
Nivel de protección:	Integral	Clasificación do solo / Clasificación del suelo:	SU
Clase de ben:	Catalogado pola lei 5/2016 do Patrimonio Cultural de Galicia (LPCG)		
Obras permitidas:	As reguladas na normativa segundo o nivel de protección do elemento		
Estado de conservación:	Bo	Uso actual:	Ornamental
		Titularidade:	Pública

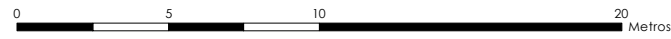
Descrición do ben: / Descripción del bien:

Cruceiro sobre unha fonte prismática de dous canos cun abrevadeiro na base do mesmo. A base enriba da fonte é prismática con fuste octogonal. Capitel dórico labrado con molduras, follas e caras de anxos, sobre o que se asenta unha cruz latina na que se atopan representados a Virxe e Xesucristo crucificado. A cruz ten adornos vexetais para imitar á madeira. Situado na praza da constitución, a praza ten carácter urbano conservando moitas edificacións tradicionais.



Fuente de datos / Fuente de datos
- Elaboración propia / Concello de Fisterra
- Elaboración propia / Concello de Fisterra

1:250



LEENDA / LEYENDA

Dom. Púb. Marítimo-Terrestre / Dom. Púb. Marítimo-Terrestre

Ribeira do mar / Ribera del mar ---

Liña de deslinde / Línea de deslinde ---

Servidume de protección / Servidumbre de protección ---

Parcelario / Parcelario

Unidade parcelaria / Unidad parcelaria [white box]

Unidade parcelaria analizada / Unidad parcelaria analizada [yellow box]

Edificación principal [brown box]

Const. adxectiva / adjectiva [tan box]

Dotacións de Equip. / Z. Verdes - Esp. Libres

Equipamento (Ex) [blue grid]

Equipamento (Ob) [blue grid]

Esp. Libre - Zona verde (Ex) [green grid]

Esp. Libre - Zona verde (Ob) [green grid]

Quinteiros / Manzanas [white box]

Delimitación PEPRICH [dashed line]

Portos de Galicia

Plan Especial do Porto de Fisterra [blue grid]

Sist. Xeral Portuario / Sist. General Portuario [blue grid]

Novas edificacións / Nuevas edificaciones [purple grid]

Aliñación / Alineación

[white box]

Ordenación / Ordenación

O-1 [yellow box]

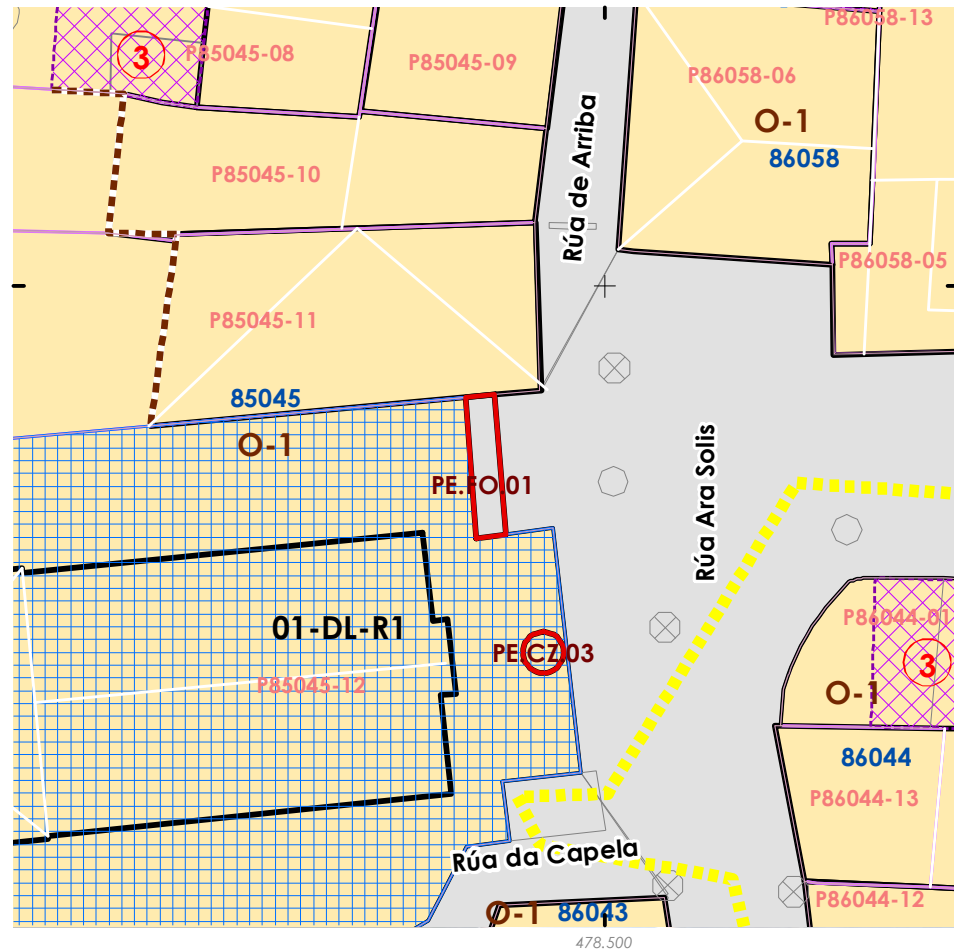
Elemento protexido / Elemento protegido [red box]

Delimitación de BIC [dashed line]

Patrimonio Arqueolóxico / Patrimonio Arqueolóxico [purple grid]

Contorno de protección / Contorno de protección [dashed line]

Camión de Santiago / Camino de Santiago [yellow dashed line]



Código do elemento: **PE.FO.01**
Código del elemento:

Denominación: Fonte nova ou Fonte do Bo Suceso	Coordenadas UTM: 478.496 / 4.750.269
Localización: Rúa Ara Solis, SN	<small>Sistema de coordenadas: Proxección: (U.T.M.) European Datum 1950 Zona 29N Unidades: metros</small>
Parroquia: Fisterra (Santa María)	
Ordenanza ou norma de aplicación / Ordenanza o norma de aplicación : TÍTULO VIII - NORMAS DE PROTECCIÓN DO PATRIMONIO CULTURAL	
Nivel de protección: Integral	Clasificación do solo / Clasificación del suelo: SU
Clase de ben: Catalogado pola lei 5/2016 do Patrimonio Cultural de Galicia (LPCG)	
Obras permitidas: As reguladas na normativa segundo o nivel de protección do elemento	
Estado de conservación: Bo	Titularidade: Pública
Uso actual: Ornamental	

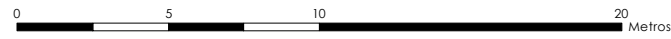
Descrición do ben: / Descripción del bien:

Fonte de dous canos incrustados nunha superficie pétreo labrada formada por sillares, o muro está coroado por molduras e un témpano. baixo do cano a agua cae sobre unha supercie plana en pedra con desaugadoiro seguido de un banco labrado a cada lado para apoiar recipientes. A fonte forma parte do conxunto da Capela do bo Suceso e emprázase no muro este que da acceso a portada. Contorno urbano formado por edificacións tradicionais, vivendas unifamiliares, vivendas entre medianeras, edificacións de nova construción



Fuente de datos / Fuente de datos
- Elaboración propia / Concello de Fisterra
- Elaboración propia / Concello de Fisterra

1:250



LEENDA / LEYENDA

Dom. Púb. Marítimo-Terrestre / Dom. Púb. Marítimo-Terrestre

Ribeira do mar / Ribera del mar ---

Liña de deslinde / Línea de deslinde ---

Servidume de protección / Servidumbre de protección ---

Parcelario / Parcelario

Unidade parcelaria / Unidad parcelaria [white box]

Unidade parcelaria analizada / Unidad parcelaria analizada [yellow box]

Edificación principal [brown box]

Const. adxectiva / adjectiva [tan box]

Dotacións de Equip. / Z. Verdes - Esp. Libres

Equipamento (Ex) [blue grid]

Equipamento (Ob) [blue dots]

Esp. Libre - Zona verde (Ex) [green grid]

Esp. Libre - Zona verde (Ob) [green dots]

Quinteiros / Manzanas [white box]

Delimitación PEPRICH [dashed blue line]

Portos de Galicia

Plan Especial do Porto de Fisterra [blue grid]

Sist. Xeral Portuario / Sist. General Portuario [blue grid]

Novas edificacións / Nuevas edificaciones [purple grid]

Aliñación / Alineación

[white box]

Ordenación / Ordenación

O-1 [yellow box]

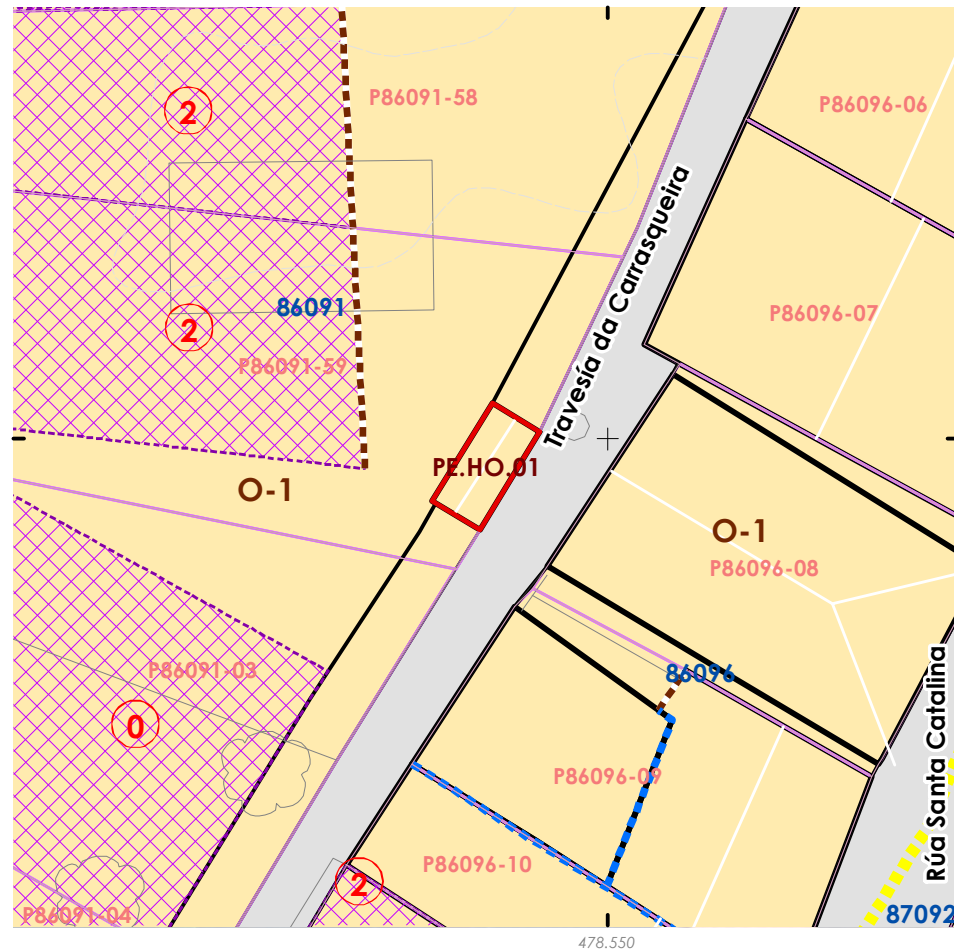
Elemento protexido / Elemento protegido [red box]

Delimitación de BIC [dashed blue line]

Patrimonio Arqueolóxico / Patrimonio Arqueológico [dashed purple line]

Contorno de protección / Contorno de protección [dashed purple line]

Camino de Santiago / Camino de Santiago [yellow dashed line]



Denominación:	Hórreo	Coordenadas UTM:	478.546 / 4.750.724
Localización:	Travesía da Carrasqueira, SN	Sistema de coordenadas:	Proxección: (U.T.M.) European Datum 1950 Zona 29N
Parroquia:	Fisterra (Santa María)	Unidades:	metros

Código do elemento: **PE.HO.01**
Código del elemento:

Ordenanza ou norma de aplicación / Ordenanza o norma de aplicación :
TÍTULO VIII - NORMAS DE PROTECCIÓN DO PATRIMONIO CULTURAL

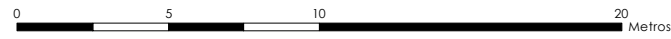
Nivel de protección:	Integral	Clasificación do solo / Clasificación del suelo:	SU
Clase de ben:	Declarado B.I.C. en aplicación da lei 5/2016 e do Decreto 449/1973		
Obras permitidas:	As reguladas na normativa segundo o nivel de protección do elemento		
Estado de conservación:	Bo	Uso actual:	Ornamental/Agropecuário
Titularidade:	Privada		

Descrición do ben: / Descripción del bien:
Hórreo tradicional de tipo arco fisterrán. Cumpre as características propias da súa tipoloxía, o soporte de debaixo é un macizo de cachotaría de pedra. Sobre este sitúanse tres pares de pés ortogonais con tornarratos circular de pedra. Estrutura e doelas de cantería de pedra. O acceso á cámara é a través dunha pequena porta de acceso de madeira emprazada no penal. A cuberta é a dúas augas de tella. O pináculo é de pedra. Emprázase no núcleo urbano de Fisterra a travesía da Carrasqueira



Fuente de datos / Fuente de datos
- Elaboración propia / Concello de Fisterra
- Elaboración propia / Concello de Fisterra

1:250



LEENDA / LEYENDA

Dom. Púb. Marítimo-Terrestre / Dom. Púb. Marítimo-Terrestre

Ribeira do mar / Ribera del mar ---

Liña de deslinde / Línea de deslinde ---

Servidume de protección / Servidumbre de protección ---

Parcelario / Parcelario

Unidade parcelaria / Unidad parcelaria [white box]

Unidade parcelaria analizada / Unidad parcelaria analizada [yellow box]

Edificación principal [brown box]

Const. adxectiva / adjectiva [tan box]

Dotacións de Equip. / Z. Verdes - Esp. Libres

Equipamento (Ex) [blue grid]

Equipamento (Ob) [blue grid]

Esp. Libre - Zona verde (Ex) [green grid]

Esp. Libre - Zona verde (Ob) [green grid]

Quinteiros / Manzanas [white box]

Delimitación PEPRICH [dashed blue line]

Portos de Galicia

Plan Especial do Porto de Fisterra [blue grid]

Sist. Xeral Portuario / Sist. General Portuario [blue grid]

Novas edificacións / Nuevas edificaciones [purple grid]

Aliñación / Alineación

[white box]

Ordenación / Ordenación

O-1 [yellow box]

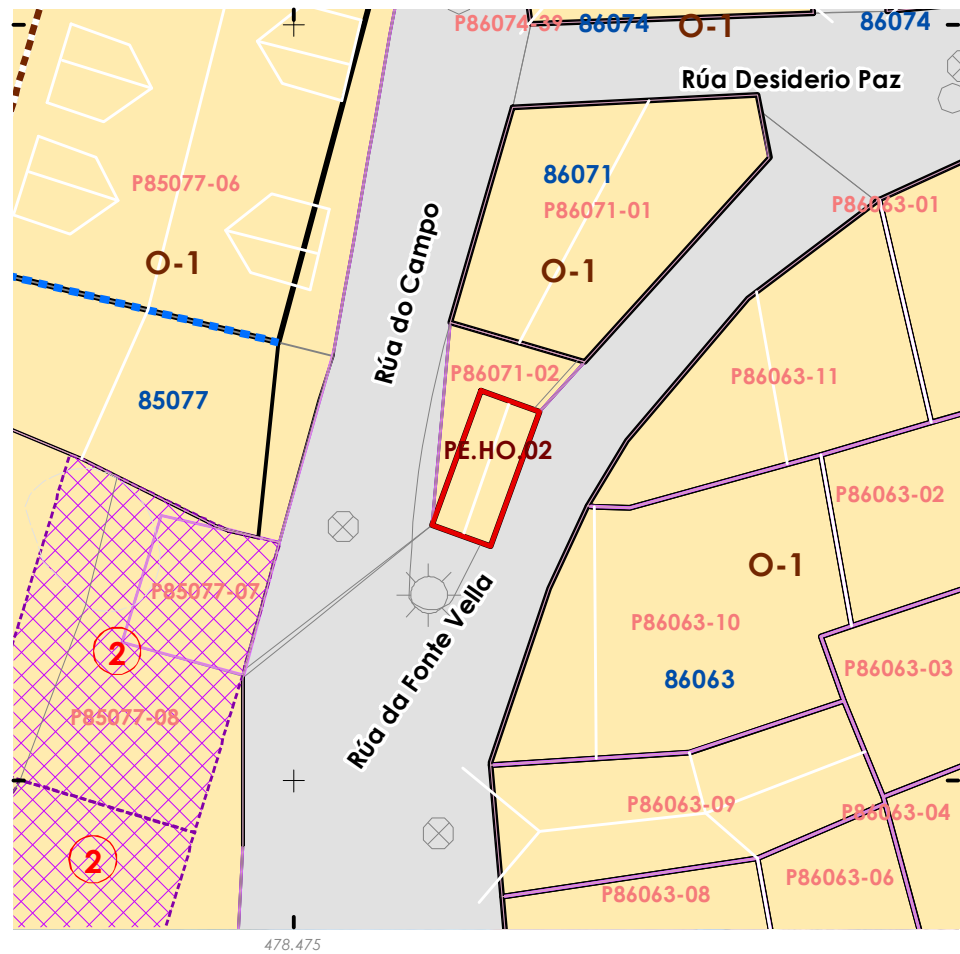
Elemento protexido / Elemento protegido [red box]

Delimitación de BIC [dashed blue line]

Patrimonio Arqueolóxico / Patrimonio Arqueológico [purple grid]

Contorno de protección / Contorno de protección [dashed purple line]

Camión de Santiago / Camino de Santiago [yellow dashed line]



Denominación:	Hórreo	Coordenadas UTM:	478.481 / 4.750.460
Localización:	Rúa do Campo, SN	Sistema de coordenadas:	Proxección: (U.T.M.) European Datum 1950 Zona 29N
Parroquia:	Fisterra (Santa María)	Unidades:	metros
Ordenanza ou norma de aplicación / Ordenanza o norma de aplicación:	TÍTULO VIII - NORMAS DE PROTECCIÓN DO PATRIMONIO CULTURAL		
Nivel de protección:	Integral	Clasificación do solo / Clasificación del suelo:	SU
Clase de ben:	Declarado B.I.C. en aplicación da lei 5/2016 e do Decreto 449/1973		
Obras permitidas:	As reguladas na normativa segundo o nivel de protección do elemento		
Estado de conservación:	Bo	Uso actual:	Ornamental/Agropecuário
		Titularidade:	Privada

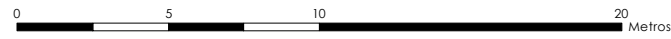
Descrición do ben: / Descripción del bien:

Hórreo tradicional de tipo arco fisterrán. Cumpre as características propias da súa tipoloxía, soporte baixo macizo de cachotaría de pedra. Sobre o soporte sitúanse catro pares de pés cilíndricos con tornarratos de pedra. Estrutura e doelas de cantería de pedra. O acceso á cámara é a través dunha pequena porta de acceso de madeira emprazada no penal. A cuberta é a dúas augas de tella. O pinche, gardavento, pináculo e cruz son de pedra. Emprázase no núcleo urbano de Fisterra nun cruzamento de dúas rúas.



Fuente de datos / Fuente de datos
- Elaboración propia / Concello de Fisterra
- Elaboración propia / Concello de Fisterra

1:250



LEENDA / LEYENDA

Dom. Púb. Marítimo-Terrestre / Dom. Púb. Marítimo-Terrestre

Ribeira do mar / Ribera del mar ---

Liña de deslinde / Línea de deslinde ---

Servidume de protección / Servidumbre de protección ---

Parcelario / Parcelario

Unidade parcelaria / Unidad parcelaria []

Unidade parcelaria analizada / Unidad parcelaria analizada []

Edificación principal []

Const. adxectiva / adjetiva []

Dotacións de Equip. / Z. Verdes - Esp. Libres

Equipamento (Ex) []

Equipamento (Ob) []

Esp. Libre - Zona verde (Ex) []

Esp. Libre - Zona verde (Ob) []

Quinteiros / Manzanas []

Delimitación PEPRICH []

Portos de Galicia

Plan Especial do Porto de Fisterra []

Sist. Xeral Portuario / Sist. General Portuario []

Novas edificacións / Nuevas edificaciones []

Aliñación / Alineación

[]

Ordenación / Ordenación

O-1 []

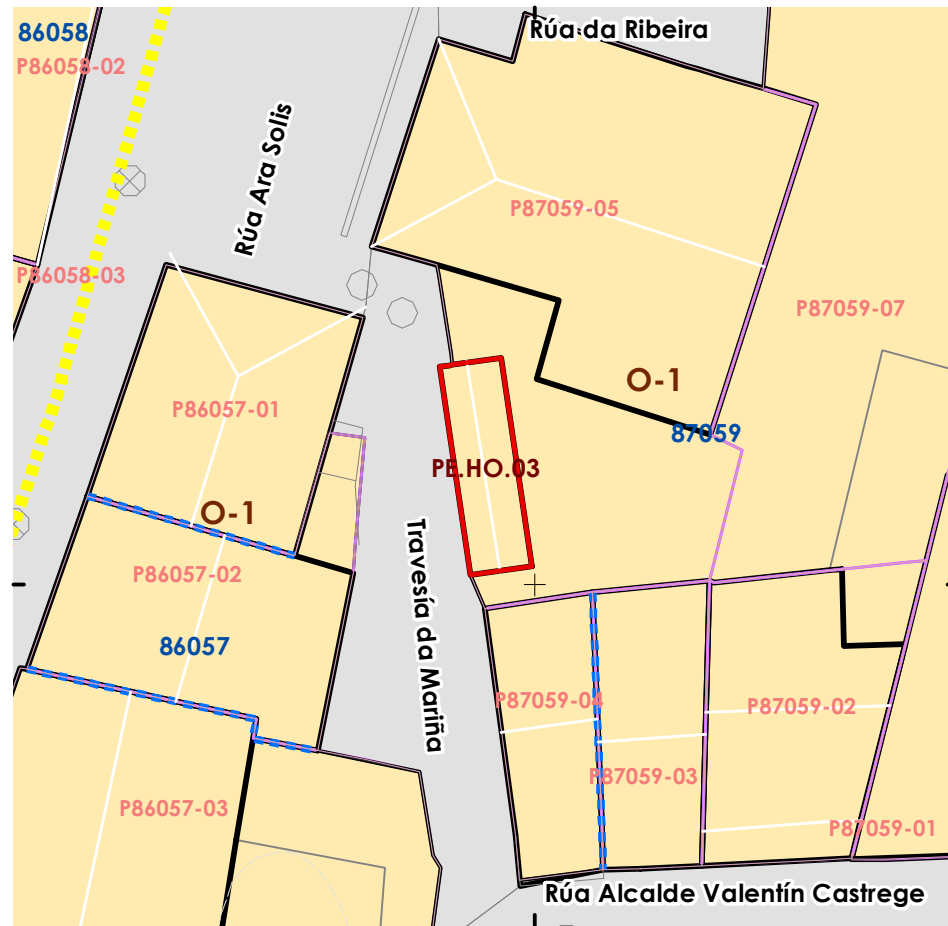
Elemento protexido / Elemento protegido []

Delimitación de BIC []

Patrimonio Arqueolóxico / Patrimonio Arqueológico []

Contorno de protección / Contorno de protección []

Camión de Santiago / Camino de Santiago []



Código do elemento: **PE.HO.03**
Código del elemento:

Denominación: Hórreo	Coordenadas UTM: 478.548/ 4.750.304
Localización: Rúa Ara Solis, 16	<small>Sistema de coordenadas: Proyección: (U.T.M.) European Datum 1950 Zona 29N Unidades: metros</small>
Parroquia: Fisterra (Santa María)	

Ordenanza ou norma de aplicación / Ordenanza o norma de aplicación :
TÍTULO VIII - NORMAS DE PROTECCIÓN DO PATRIMONIO CULTURAL

Nivel de protección: Integral	Clasificación do solo / Clasificación del suelo: SU
Clase de ben: Declarado B.I.C. en aplicación da lei 5/2016 e do Decreto 449/1973	

Obras permitidas:
As reguladas na normativa segundo o nivel de protección do elemento

Estado de conservación: Bo	Uso actual: Ornamental/Agropecuário	Titularidade: Privada
-----------------------------------	--	------------------------------

Descrición do ben: / Descripción del bien:

Hórreo tradicional de tipo arco fisterrán. Cumpre as características propias da súa tipoloxía, soporte baixo macizo de cachotaría de pedra. Sobre o soporte sitúanse seis pares de pés cilíndricos con tornarratos de pedra. Estrutura e doelas de cantería de pedra. O acceso á cámara é a través dunha pequena porta de acceso de madeira emprazada no penal. A cuberta é a dúas augas de tella. O pinche, gardavento, pináculo e cruz son de pedra. Emprázase no núcleo urbano de Fisterra na travesía da Mariña.

