

478.450

478.500

478.550

4.751.150

4.751.100

478.450

478.500

478.550



Delimitación PEPRICH



Aliñacións exteriores



Edificación principal

Viaro / Viario

Tipo



Arteria principal de comunicación rodada



Rúa inhabilitada para o tráfico de vehículos



Tolerancia de tránsito rodado

Domínio Público Marítimo-Terrestre



Ribeira do mar



DPMT aprobado



Servidume de protección



Cambio de altura



Const. adxectiva/adjetiva /



Aliñacións interiores



Area de reparto

86114

+

+

+

+

+

+

GRÁFICO DE FOLLAS GRÁFICO DE HOJAS

A1	
B1	B2
C1	C2
D1	D2
E1	E2
F1	F2
G1	G2
H1	H2
I1	I2

Concello de FISTERRA

15037_PEPRIH_202006_AP
Setembro 2020
1:500

CONCELLO DE FISTERRA (A CORUÑA)
AYUNTAMIENTO DE FISTERRA (A CORUÑA)








PLAN ESPECIAL DE PROTECCIÓN E REFORMA INTERIOR DO CASCO HISTÓRICO
PLAN ESPECIAL DE PROTECCIÓN Y REFORMA INTERIOR DEL CASCO HISTÓRICO




Alfonso Botana S.L.
Aprobación Provisional e Definitiva




III. PLANOS DE ORDENACIÓN
III. PLANOS DE ORDENACIÓN
III.03 VIARIO E URBANIZACIÓN
III.03 VIARIO E URBANIZACIÓN


0 5 10 20 Metros











-  Delimitación PEPRICH
-  Aliñacións exteriores
-  Edificación principal
-  Area de reparto
-  Cambio de altura
-  Const. adxectiva/adjetiva /
-  Aliñacións interiores

- Viaro / Viario**
- Tipo**
-  Arteria principal de comunicación rodada
 -  Rúa inhabilitada para o tráfico de vehículos
 -  Tolerancia de tránsito rodado

- Domínio Público Marítimo-Terrestre**
-  Ribeira do mar
 -  DPMT aprobado
 -  Servidume de protección




<p>GRÁFICO DE FOLLAS GRÁFICO DE HOJAS</p> <table border="1" style="font-size: 8px;"> <tr><td>A1</td><td>B1</td><td>B2</td></tr> <tr><td>C1</td><td>C2</td><td></td></tr> <tr><td>D1</td><td>D2</td><td></td></tr> <tr><td>E1</td><td>E2</td><td></td></tr> <tr><td>F1</td><td></td><td></td></tr> <tr><td>G1</td><td>G2</td><td></td></tr> <tr><td>H1</td><td>H2</td><td></td></tr> <tr><td>I1</td><td>I2</td><td></td></tr> </table> <p style="text-align: right; font-weight: bold;">B1</p> <p style="text-align: right;">2 de 16</p>	A1	B1	B2	C1	C2		D1	D2		E1	E2		F1			G1	G2		H1	H2		I1	I2		<p>Concello de FISTERRA</p> 	<p>CONCELLO DE FISTERRA (A CORUÑA) <small>AYUNTAMIENTO DE FISTERRA (A CORUÑA)</small></p> <p>PLAN ESPECIAL DE PROTECCIÓN E REFORMA INTERIOR DO CASCO HISTÓRICO <small>PLAN ESPECIAL DE PROTECCIÓN Y REFORMA INTERIOR DEL CASCO HISTÓRICO</small></p> <p>Alfonso Botana S.L. <small>Aprobación Provisional y Definitiva</small></p> <p>III. PLANOS DE ORDENACIÓN <small>III. PLANOS DE ORDENACIÓN</small></p> <p>III.03 VIARIO E URBANIZACIÓN <small>III.03 VIARIO E URBANIZACIÓN</small></p>
	A1	B1	B2																							
C1	C2																									
D1	D2																									
E1	E2																									
F1																										
G1	G2																									
H1	H2																									
I1	I2																									
<p>15037_PEPRIH_202006_AP</p> <p>Setembro 2020</p> <p>1:500</p>	<p>0 5 10 20 Metros</p>																									



 Delimitación PEPRICH	 Aliñacións exteriores	 Edificación principal
 Area de reparto	 Cambio de altura	 Const. adxectiva/adjetiva /
	 Aliñacións interiores	

Viaro / Viario

Tipo

-  Arteria principal de comunicación rodada
-  Rúa inhabilitada para o tráfico de vehículos
-  Tolerancia de tránsito rodado

Domínio Público Marítimo-Terrestre





-  Ribeira do mar
-  DPMT aprobado
-  Servidume de protección








GRÁFICO DE FOLLAS GRÁFICO DE HOJAS







A1	
B1	B2
C1	C2
D1	D2
E1	E2
F1	
G1	G2
H1	H2
I1	I2


B2
3 de 16

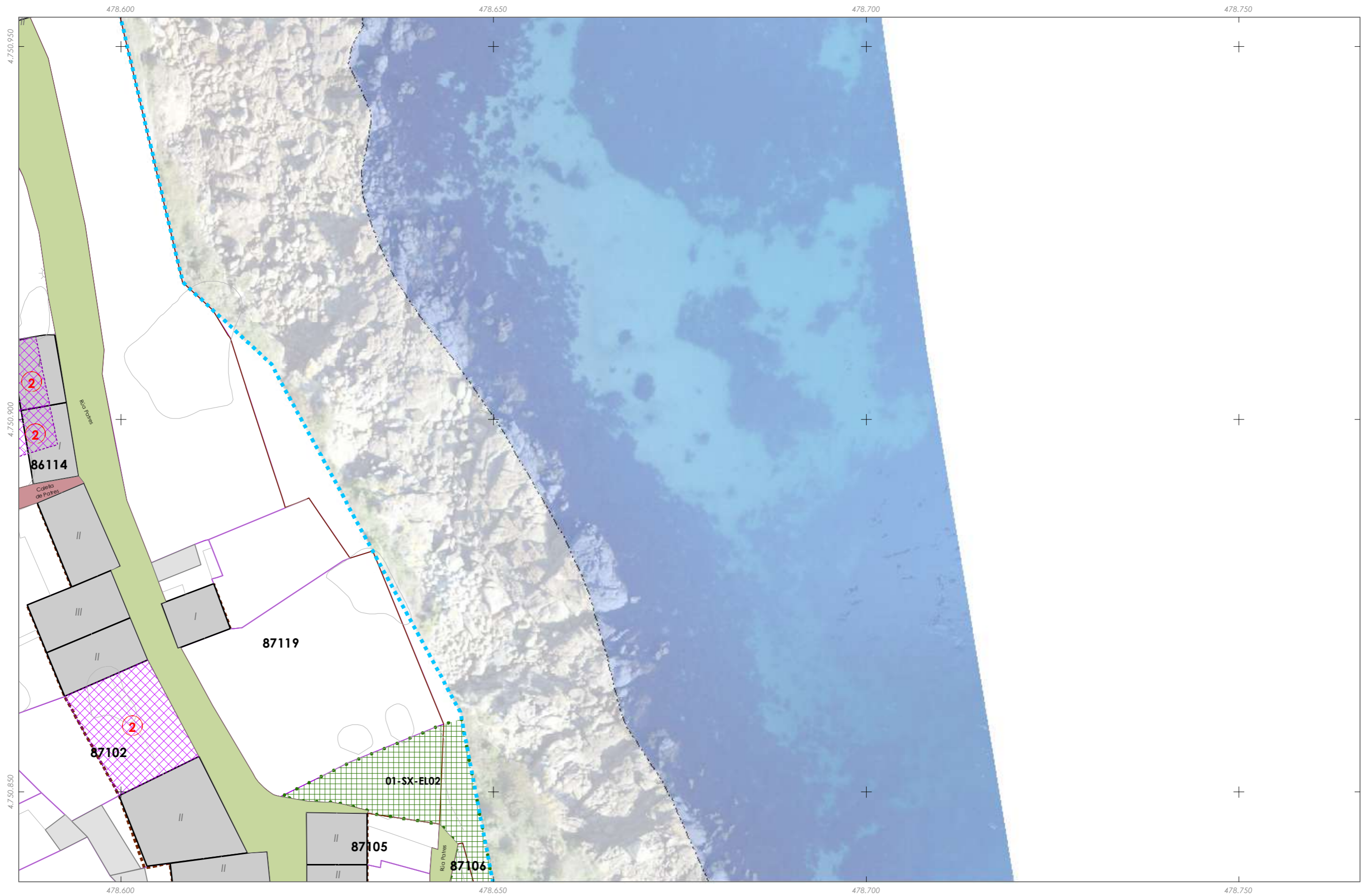
<p>Concello de FISTERRA</p> 	<p>CONCELLO DE FISTERRA (A CORUÑA) AYUNTAMIENTO DE FISTERRA (A CORUÑA)</p> <p>PLAN ESPECIAL DE PROTECCIÓN E REFORMA INTERIOR DO CASCO HISTÓRICO PLAN ESPECIAL DE PROTECCIÓN Y REFORMA INTERIOR DEL CASCO HISTÓRICO</p> <p>Alfonso Botana S.L. Aprobación Provisional e Definitiva</p> <p>III. PLANOS DE ORDENACIÓN III. PLANOS DE ORDENACIÓN</p> <p>III.03 VIARIO E URBANIZACIÓN III.03 VIARIO Y URBANIZACIÓN</p>
<p>15037_PEPRIH_202006_AP</p> <p>Setembro 2020 Septiembre 2020</p> <p>1:500</p>	<p>0 5 10 20 Metros</p>



-  Delimitación PEPRICH
-  Aliñacións exteriores
-  Edificación principal
-  Area de reparto
-  Cambio de altura
-  Const. adxectiva/adjetiva /
-  Aliñacións interiores

- Viaro / Viaro**
- Tipo**
-  Arteria principal de comunicación rodada
 -  Rúa inhabilitada para o tráfico de vehículos
 -  Tolerancia de tránsito rodado
- Domínio Público Marítimo-Terrestre**
-  Ribeira do mar
 -  DPMT aprobado
 -  Servidume de protección

<p>GRÁFICO DE FOLLAS GRÁFICO DE HOJAS</p> <table border="1" style="font-size: 8px;"> <tr><td>A1</td><td>B1</td><td>B2</td></tr> <tr><td>C1</td><td>C2</td><td></td></tr> <tr><td>D1</td><td>D2</td><td></td></tr> <tr><td>E1</td><td>E2</td><td></td></tr> <tr><td>F1</td><td>F2</td><td></td></tr> <tr><td>G1</td><td>G2</td><td></td></tr> <tr><td>H1</td><td>H2</td><td></td></tr> <tr><td>I1</td><td>I2</td><td></td></tr> </table> <p style="text-align: right; font-weight: bold;">C1</p> <p style="text-align: right;">4 de 16</p>	A1	B1	B2	C1	C2		D1	D2		E1	E2		F1	F2		G1	G2		H1	H2		I1	I2		<p>Concello de FISTERRA</p>  <p>ALFONSO BOTANA</p> <p>15037_PEPRIH_202006_AP</p> <p>Setembro 2020</p> <p>1:500</p>	<p style="text-align: center;">CONCELLO DE FISTERRA (A CORUÑA)</p> <p style="text-align: center; font-size: 8px;">AYUNTAMIENTO DE FISTERRA (A CORUÑA)</p> <p style="text-align: center;">PLAN ESPECIAL DE PROTECCIÓN E REFORMA INTERIOR DO CASCO HISTÓRICO</p> <p style="text-align: center; font-size: 8px;">PLAN ESPECIAL DE PROTECCIÓN Y REFORMA INTERIOR DEL CASCO HISTÓRICO</p> <p style="text-align: center;">Alfonso Botana S.L.</p> <p style="text-align: center;">Aprobación Provisional e Definitiva</p> <p style="text-align: center; font-size: 8px;">Aprobación Provisional y Definitiva</p> <p style="text-align: center;">III. PLANOS DE ORDENACIÓN</p> <p style="text-align: center; font-size: 8px;">III. PLANOS DE ORDENACIÓN</p> <p style="text-align: center;">III.03 VIARIO E URBANIZACIÓN</p> <p style="text-align: center; font-size: 8px;">III.03 VIARIO Y URBANIZACIÓN</p> <p style="text-align: right;">0 5 10 20 Metros</p>
A1	B1	B2																								
C1	C2																									
D1	D2																									
E1	E2																									
F1	F2																									
G1	G2																									
H1	H2																									
I1	I2																									
















- | | | | | |
|---|---|---|--|---|
|  Delimitación PEPRICH |  Aliñacións exteriores |  Edificación principal | Viaro / Viario | Domínio Público Marítimo-Terrestre |
|  Area de reparto |  Cambio de altura |  Const. adxectiva/adjetiva / | Tipo |  Ribeira do mar |
|  Aliñacións interiores | | |  Arteria principal de comunicación rodada |  DPMT aprobado |
| | | |  Rúa inhabilitada para o tráfico de vehículos |  Servidume de protección |
| | | |  Tolerancia de tránsito rodado | |

GRÁFICO DE FOLLAS
GRÁFICO DE HOJAS

A1	
B1	B2
C1	C2
D1	D2
E1	E2
F1	
G1	G2
H1	H2
I1	I2

C2
5 de 16

Concello de FISTERRA

CONCELLO DE FISTERRA (A CORUÑA)
AYUNTAMIENTO DE FISTERRA (A CORUÑA)

PLAN ESPECIAL DE PROTECCIÓN E REFORMA INTERIOR DO CASCO HISTÓRICO
PLAN ESPECIAL DE PROTECCIÓN Y REFORMA INTERIOR DEL CASCO HISTÓRICO

Alfonso Botana S.L.
Aprobación Provisional e Definitiva

III. PLANOS DE ORDENACIÓN
III. PLANOS DE ORDENACIÓN

III.03 VIARIO E URBANIZACIÓN
III.03 VIARIO E URBANIZACIÓN

15037_PEPRIH_202006_AP
Setembro 2020
Setiembre 2020

1:500

0 5 10 20 Metros

478.450

478.500

478.550

4.750.800








4.750.750

478.450

478.500




478.550



 Delimitación PEPRICH	 Aliñacións exteriores	 Edificación principal
 Area de reparto	 Cambio de altura	 Const. adxectiva/adjetiva /
	 Aliñacións interiores	

Viaro / Viario

Tipo

-  Arteria principal de comunicación rodada
-  Rúa inhabilitada para o tráfico de vehículos
-  Tolerancia de tránsito rodado

Domínio Público Marítimo-Terrestre




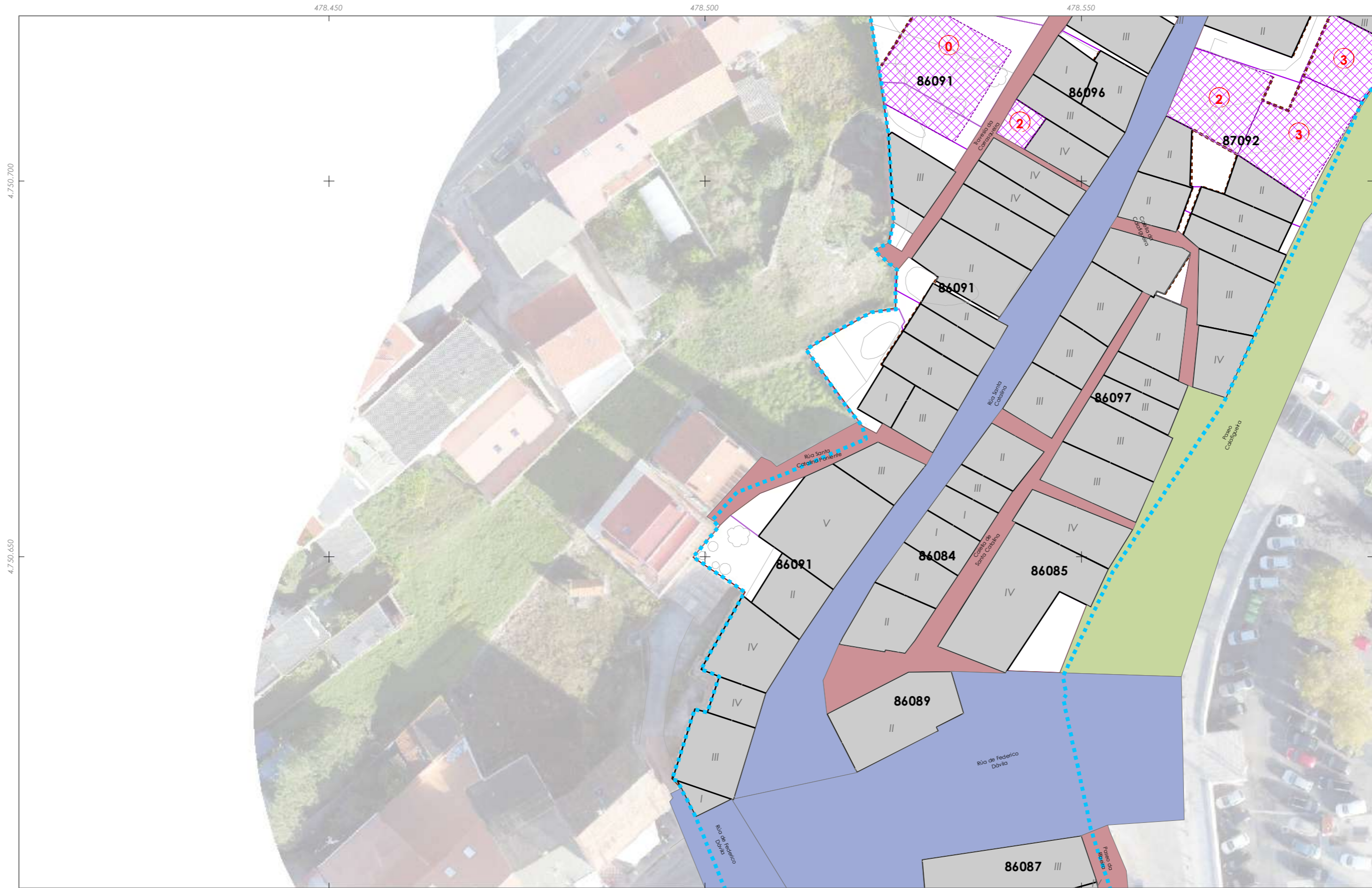







-  Ribeira do mar
-  DPMT aprobado
-  Servidume de protección

GRÁFICO DE FOLLAS DE HOJAS <table border="1"> <tr><td>A1</td><td></td></tr> <tr><td>B1</td><td>B2</td></tr> <tr><td>C1</td><td>C2</td></tr> <tr><td>D1</td><td>D2</td></tr> <tr><td>E1</td><td>E2</td></tr> <tr><td>F1</td><td>F2</td></tr> <tr><td>G1</td><td>G2</td></tr> <tr><td>H1</td><td>H2</td></tr> <tr><td>I1</td><td>I2</td></tr> </table>	A1		B1	B2	C1	C2	D1	D2	E1	E2	F1	F2	G1	G2	H1	H2	I1	I2	 Alfonso Botana S.L. 15037_PEPRICH_202006_AP Setembro 2020 Setembro 2020 1:500	 CONCELLO DE FISTERRA (A CORUÑA) AYUNTAMIENTO DE FISTERRA (A CORUÑA) PLAN ESPECIAL DE PROTECCIÓN E REFORMA INTERIOR DO CASCO HISTÓRICO PLAN ESPECIAL DE PROTECCIÓN Y REFORMA INTERIOR DEL CASCO HISTÓRICO Alfonso Botana S.L. Aprobación Provisional e Definitiva Aprobación Provisional y Definitiva III. PLANOS DE ORDENACIÓN III. PLANOS DE ORDENACIÓN III.03 VIARIO E URBANIZACIÓN III.03 VIARIO Y URBANIZACIÓN	 0 5 10 20 Metros
	A1																				
	B1	B2																			
	C1	C2																			
D1	D2																				
E1	E2																				
F1	F2																				
G1	G2																				
H1	H2																				
I1	I2																				






Delimitación PEPRICH Area de reparto	Aliñacións exteriores Cambio de altura Aliñacións interiores	Edificación principal Const. adxectiva/adjetiva /	Viaro / Viario Tipo Arteria principal de comunicación rodada Rúa inhabilitada para o tráfico de vehículos Tolerancia de tránsito rodado	Domínio Público Marítimo-Terrestre Ribeira do mar DPMT aprobado Servidume de protección	GRÁFICO DE FOLLAS GRÁFICO DE HOJAS <table border="1"> <tr><td>A1</td><td></td></tr> <tr><td>B1</td><td>B2</td></tr> <tr><td>C1</td><td>C2</td></tr> <tr><td>D1</td><td>D2</td></tr> <tr><td>E1</td><td>E2</td></tr> <tr><td>F1</td><td></td></tr> <tr><td>G1</td><td>G2</td></tr> <tr><td>H1</td><td>H2</td></tr> <tr><td>I1</td><td>I2</td></tr> </table> <p>7 de 16</p>	A1		B1	B2	C1	C2	D1	D2	E1	E2	F1		G1	G2	H1	H2	I1	I2	<p>Concello de FISTERRA</p> <p>CONCELLO DE FISTERRA (A CORUÑA) AYUNTAMIENTO DE FISTERRA (A CORUÑA) PLAN ESPECIAL DE PROTECCIÓN E REFORMA INTERIOR DO CASCO HISTÓRICO PLAN ESPECIAL DE PROTECCIÓN Y REFORMA INTERIOR DEL CASCO HISTÓRICO</p> <p>Alfonso Botana S.L. Aprobación Provisional e Definitiva</p> <p>III. PLANOS DE ORDENACIÓN III. PLANOS DE ORDENACIÓN III.03 VIARIO E URBANIZACIÓN III.03 VIARIO Y URBANIZACIÓN</p> <p>15037_PEPRICH_202006_AP Setembro 2020 Setembro 2020</p> <p>1:500</p> <p>0 5 10 20 Metros</p>
A1																								
B1	B2																							
C1	C2																							
D1	D2																							
E1	E2																							
F1																								
G1	G2																							
H1	H2																							
I1	I2																							



 Delimitación PEPRICH	 Aliñacións exteriores	 Edificación principal
 Area de reparto	 Cambio de altura	 Const. adxectiva/adjetiva /
	 Aliñacións interiores	

Viaro / Viario

Tipo

-  Arteria principal de comunicación rodada
-  Rúa inhabilitada para o tráfico de vehículos
-  Tolerancia de tránsito rodado

Domínio Público Marítimo-Terrestre




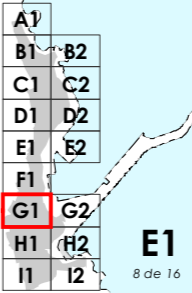

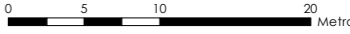
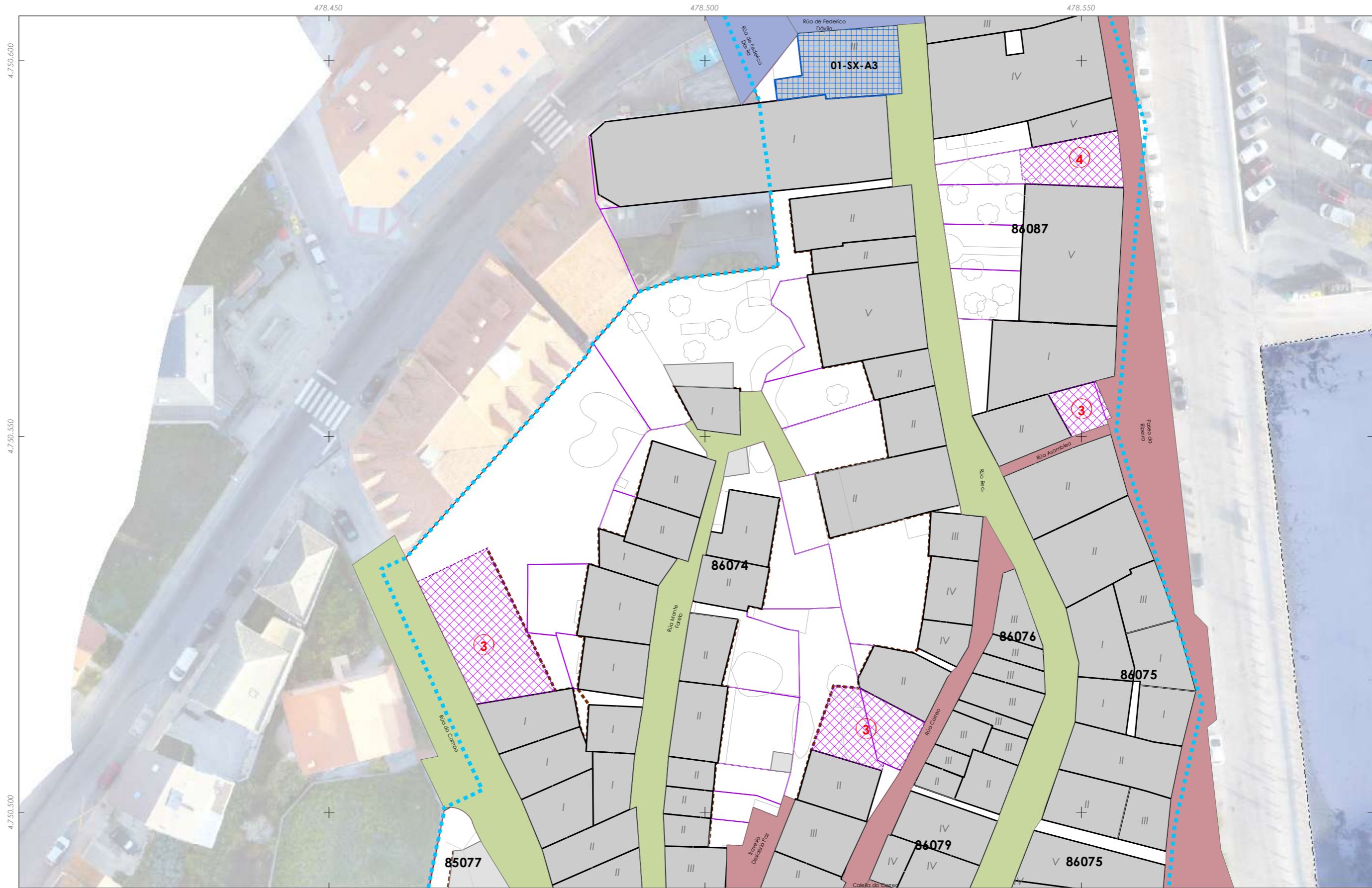







-  Ribeira do mar
-  DPMT aprobado
-  Servidume de protección







GRÁFICO DE FOLLAS GRÁFICO DE HOJAS  8 de 16	Concello de FISTERRA  15037_PEPRIH_202006_AP Setembro 2020 Septiembre 2020 1:500	CONCELLO DE FISTERRA (A CORUÑA) AYUNTAMIENTO DE FISTERRA (A CORUÑA) PLAN ESPECIAL DE PROTECCIÓN E REFORMA INTERIOR DO CASCO HISTÓRICO PLAN ESPECIAL DE PROTECCIÓN Y REFORMA INTERIOR DEL CASCO HISTÓRICO
		Alfonso Botana S.L. Aprobación Provisional e Definitiva
		III. PLANOS DE ORDENACIÓN III. PLANOS DE ORDENACIÓN
		III.03 VIARIO E URBANIZACIÓN III.03 VIARIO E URBANIZACIÓN
		



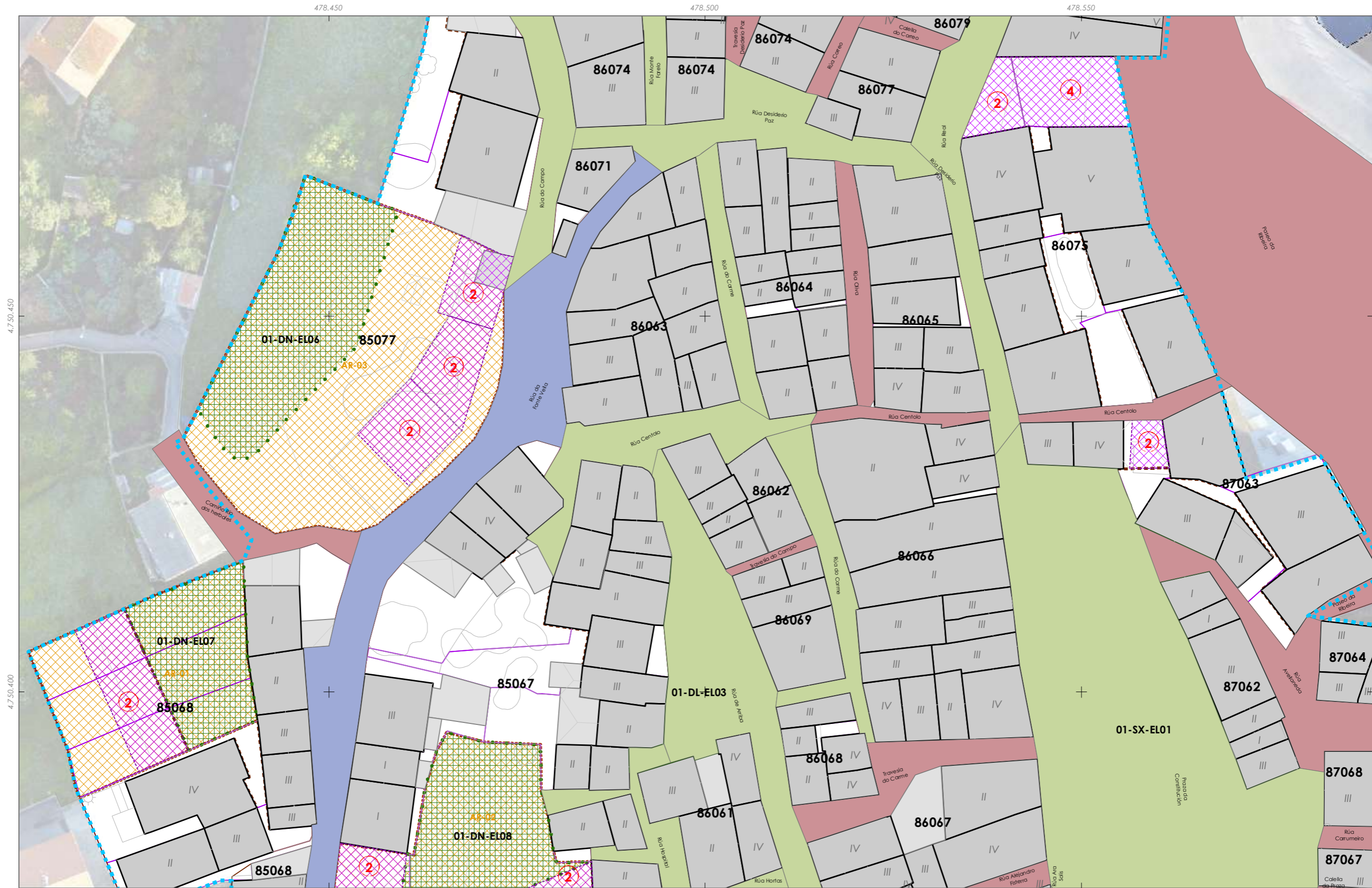
Delimitación PEPRICH Area de reparto	Aliñación exteriores Cambio de altura Aliñación interiores	Edificación principal Const. adxectiva/adjetiva /	Viaro / Viario Tipo Arteria principal de comunicación rodada Rúa inhabilitada para o tráfico de vehículos Tolerancia de tránsito rodado	Domínio Público Marítimo-Terrestre Ribeira do mar DPMT aprobado Servidume de protección	GRÁFICO DE FOLLAS GRÁFICO DE HOJAS 	Concello de FISTERRA 15037_PEPRICH_202006_AP Setembro 2020 Setembro 2020 1:500	CONCELLO DE FISTERRA (A CORUÑA) AYUNTAMIENTO DE FISTERRA (A CORUÑA) PLAN ESPECIAL DE PROTECCIÓN E REFORMA INTERIOR DO CASCO HISTÓRICO PLAN ESPECIAL DE PROTECCIÓN Y REFORMA INTERIOR DEL CASCO HISTÓRICO Alfonso Botana S.L. Aprobación Provisional e Definitiva Aprobación Provisional y Definitiva III. PLANOS DE ORDENACIÓN III. PLANOS DE ORDENACIÓN III.03 VIARIO E URBANIZACIÓN III.03 VIARIO Y URBANIZACIÓN
---	--	--	---	---	---	--	--










-  Delimitación PEPRICH
-  Aliñacións exteriores
-  Edificación principal
-  Area de reparto
-  Cambio de altura
-  Const. adxectiva/adjetiva /
-  Aliñacións interiores

- Viaro / Viario**
- Tipo**
-  Arteria principal de comunicación rodada
 -  Rúa inhabilitada para o tráfico de vehículos
 -  Tolerancia de tránsito rodado
- Domínio Público Marítimo-Terrestre**
-  Ribeira do mar
 -  DPMT aprobado
 -  Servidume de protección

<p>GRÁFICO DE FOLLAS DE HOJAS</p> <table border="1" style="font-size: 8px;"> <tr><td>A1</td><td>B1</td><td>B2</td></tr> <tr><td>C1</td><td>C2</td><td></td></tr> <tr><td>D1</td><td>D2</td><td></td></tr> <tr><td>E1</td><td>E2</td><td></td></tr> <tr><td>F1</td><td>F2</td><td></td></tr> <tr><td>G1</td><td>G2</td><td></td></tr> <tr><td>H1</td><td>H2</td><td></td></tr> <tr><td>I1</td><td>I2</td><td></td></tr> </table> <p style="font-size: 8px;">10 de 16</p>	A1	B1	B2	C1	C2		D1	D2		E1	E2		F1	F2		G1	G2		H1	H2		I1	I2		 <p>Concello de FISTERRA</p>	<p>CONCELLO DE FISTERRA (A CORUÑA) AYUNTAMIENTO DE FISTERRA (A CORUÑA)</p> <p>PLAN ESPECIAL DE PROTECCIÓN E REFORMA INTERIOR DO CASCO HISTÓRICO PLAN ESPECIAL DE PROTECCIÓN Y REFORMA INTERIOR DEL CASCO HISTÓRICO</p> <p>Alfonso Botana S.L. Aprobación Provisional e Definitiva</p> <p>III. PLANOS DE ORDENACIÓN III. PLANOS DE ORDENACIÓN</p> <p>III.03 VIARIO E URBANIZACIÓN III.03 VIARIO E URBANIZACIÓN</p>
	A1	B1	B2																							
C1	C2																									
D1	D2																									
E1	E2																									
F1	F2																									
G1	G2																									
H1	H2																									
I1	I2																									
<p>15037_PEPRICH_202006_AP</p> <p>Setembro 2020</p> <p>1:500</p>	 <p>0 5 10 20 Metros</p>																									



 Delimitación PEPRICH	 Aliñacións exteriores	 Edificación principal
 Area de reparto	 Cambio de altura	 Const. adxectiva/adjetiva /
	 Aliñacións interiores	







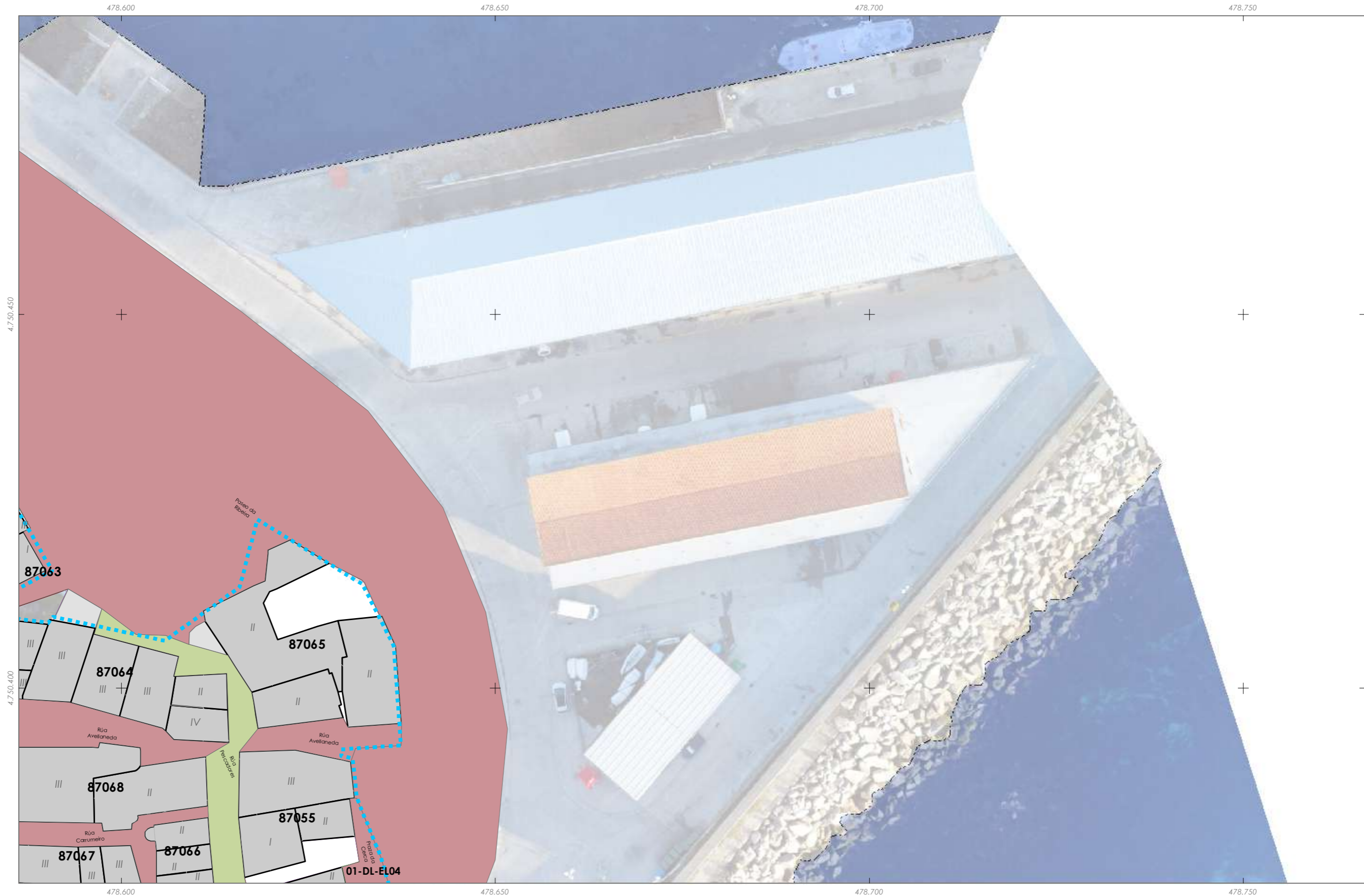













Viario / Viario	Dominio Público Marítimo-Terrestre
Tipo	 Ribeira do mar
 Arteria principal de comunicación rodada	 DPMT aprobado
 Rúa inhabilitada para o tráfico de vehículos	 Servidume de protección
 Tolerancia de tránsito rodado	

GRÁFICO DE FOLLAS DE HOJAS 		 Concello de FISTERRA	CONCELLO DE FISTERRA (A CORUÑA) <small>AYUNTAMIENTO DE FISTERRA (A CORUÑA)</small>
			PLAN ESPECIAL DE PROTECCIÓN E REFORMA INTERIOR DO CASCO HISTÓRICO <small>PLAN ESPECIAL DE PROTECCIÓN Y REFORMA INTERIOR DEL CASCO HISTÓRICO</small>
			Alfonso Botana S.L. <small>Aprobación Provisional y Definitiva</small>
			III. PLANOS DE ORDENACIÓN <small>III. PLANOS DE ORDENACIÓN</small> III.03 VIARIO E URBANIZACIÓN <small>III.03 VIARIO Y URBANIZACIÓN</small>
15037_PEPRIH_202006_AP Setembro 2020 Septiembre 2020		1:500	
			

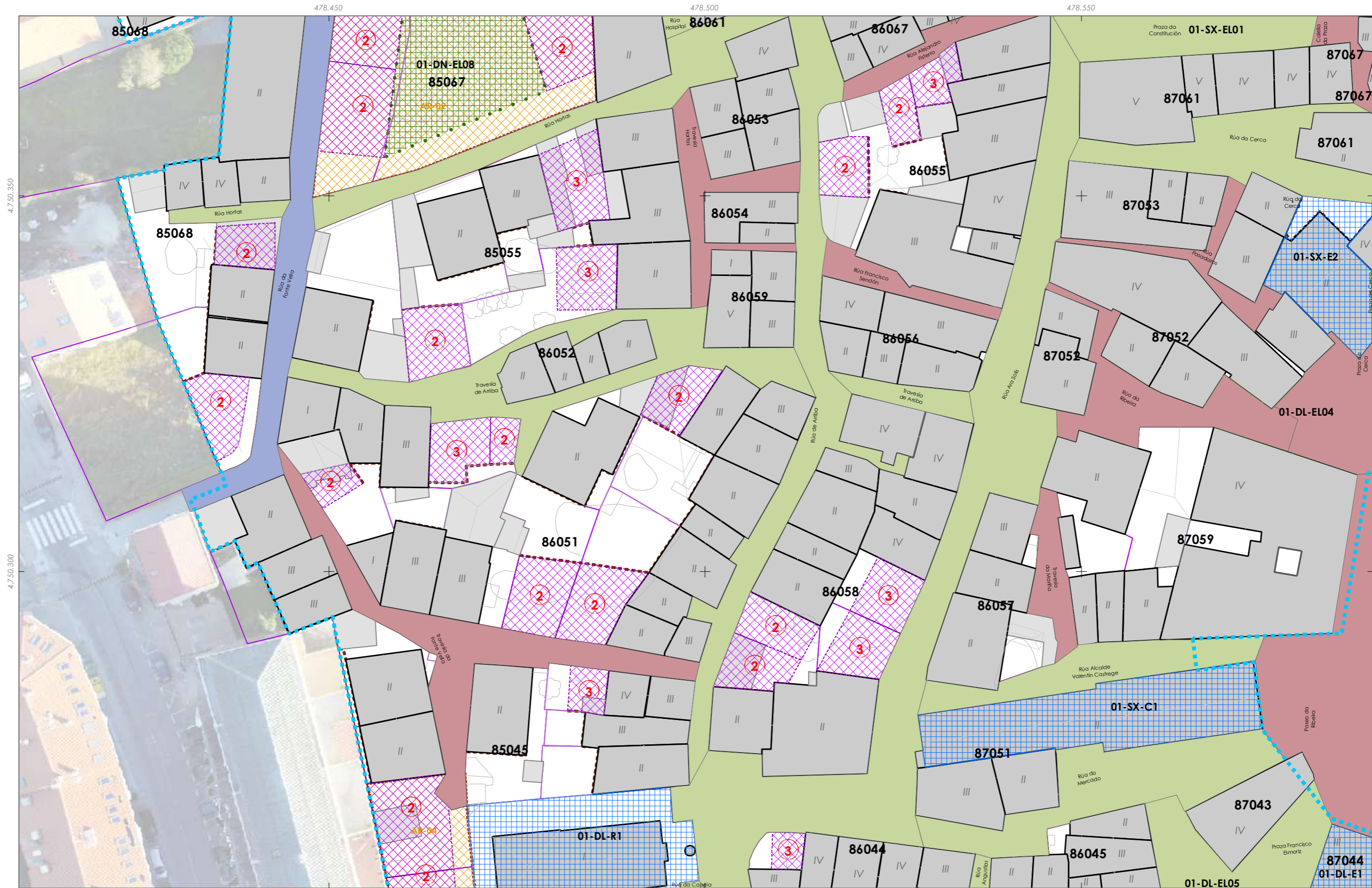


-  Delimitación PEPRICH
-  Aliñacións exteriores
-  Edificación principal
-  Area de reparto
-  Cambio de altura
-  Const. adxectiva/adjetiva /
-  Aliñacións interiores

- Viaro / Viario**
- Tipo**
-  Arteria principal de comunicación rodada
 -  Rúa inhabilitada para o tráfico de vehículos
 -  Tolerancia de tránsito rodado

- Domínio Público Marítimo-Terrestre**
-  Ribeira do mar
 -  DPMT aprobado
 -  Servidume de protección

<p>GRÁFICO DE FOLLAS GRÁFICO DE HOJAS</p> <table border="1" style="font-size: 8px;"> <tr><td>A1</td><td>B1</td><td>B2</td></tr> <tr><td>C1</td><td>C2</td><td></td></tr> <tr><td>D1</td><td>D2</td><td></td></tr> <tr><td>E1</td><td>E2</td><td></td></tr> <tr><td>F1</td><td>F2</td><td></td></tr> <tr><td>G1</td><td>G2</td><td></td></tr> <tr><td>H1</td><td>H2</td><td></td></tr> <tr><td>I1</td><td>I2</td><td></td></tr> </table> <p style="text-align: right; font-weight: bold;">G2</p> <p style="text-align: right;">12 de 16</p>	A1	B1	B2	C1	C2		D1	D2		E1	E2		F1	F2		G1	G2		H1	H2		I1	I2		 <p>Concello de FISTERRA</p>	<p>CONCELLO DE FISTERRA (A CORUÑA) AYUNTAMIENTO DE FISTERRA (A CORUÑA)</p> <p>PLAN ESPECIAL DE PROTECCIÓN E REFORMA INTERIOR DO CASCO HISTÓRICO PLAN ESPECIAL DE PROTECCIÓN Y REFORMA INTERIOR DEL CASCO HISTÓRICO</p> <p>Alfonso Botana S.L. Aprobación Provisional e Definitiva</p> <p>III. PLANOS DE ORDENACIÓN III. PLANOS DE ORDENACIÓN</p> <p>III.03 VIARIO E URBANIZACIÓN III.03 VIARIO Y URBANIZACIÓN</p>
	A1	B1	B2																							
C1	C2																									
D1	D2																									
E1	E2																									
F1	F2																									
G1	G2																									
H1	H2																									
I1	I2																									
<p>15037_PEPRIH_202006_AP</p> <p>Setembro 2020 Septiembre 2020</p> <p>1:500</p>	<p>0 5 10 20 Metros</p>	<p>Scale bar and north arrow</p>																								



- Delimitación PEPRICH
- Aliñacións exteriores
- Edificación principal
- Area de reparto
- Cambio de altura
- Const. adxectiva/adjetiva /
- Aliñacións interiores

- Viaro / Viario**
- Tipo**
- Arteria principal de comunicación rodada
 - Rúa inhabilitada para o tráfico de vehículos
 - Tolerancia de tránsito rodado

- Domínio Público Marítimo-Terrestre**
- Ribeira do mar
 - DPMT aprobado
 - Servidume de protección

GRÁFICO DE FOLLAS DE HOJAS

A1	B1	B2
C1	C2	
D1	D2	
E1	E2	
F1	F2	
G1	G2	
H1	H2	H1
I1	I2	

13 de 16

CONCELLO DE FISTERRA (A CORUÑA)
AYUNTAMIENTO DE FISTERRA (A CORUÑA)

PLAN ESPECIAL DE PROTECCIÓN E REFORMA INTERIOR DO CASCO HISTÓRICO
PLAN ESPECIAL DE PROTECCIÓN Y REFORMA INTERIOR DEL CASCO HISTÓRICO

Alfonso Botana S.L.
Aprobación Provisional e Definitiva

III. PLANOS DE ORDENACIÓN
III. PLANOS DE ORDENACIÓN
III.03 VIARIO E URBANIZACIÓN
III.03 VIARIO E URBANIZACIÓN

15037_PEPRICH_202006_AP
Setembro 2020
Septiembre 2020

1:500

0 5 10 20 Metros



- Delimitación PEPRICH
- Aliñacións exteriores
- Edificación principal
- Cambio de altura
- Aliñacións interiores
- Area de reparto
- Const. adxectiva/adjetiva /

- Viaro / Viario**
- Tipo**
- Arteria principal de comunicación rodada
 - Rúa inhabilitada para o tráfico de vehículos
 - Tolerancia de tránsito rodado

- Dominio Público Marítimo-Terrestre**
- Ribeira do mar
 - DPMT aprobado
 - Servidume de protección

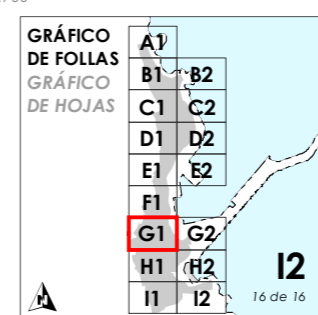
GRÁFICO DE FOLLAS GRÁFICO DE HOJAS	A1	B1	B2		CONCELLO DE FISTERRA 	CONCELLO DE FISTERRA (A CORUÑA) AYUNTAMIENTO DE FISTERRA (A CORUÑA) PLAN ESPECIAL DE PROTECCIÓN E REFORMA INTERIOR DO CASCO HISTÓRICO PLAN ESPECIAL DE PROTECCIÓN Y REFORMA INTERIOR DEL CASCO HISTÓRICO Alfonso Botana S.L. Aprobación Provisional e Definitiva III. PLANOS DE ORDENACIÓN III. PLANOS DE ORDENACIÓN III.03 VIARIO E URBANIZACIÓN III.03 VIARIO Y URBANIZACIÓN									
	C1	C2	D1				D2	E1	E2	F1	F2	G1	G2	H1	H2



- Delimitación PEPRICH
- Aliñacións exteriores
- Edificación principal
- Area de reparto
- Cambio de altura
- Const. adxectiva/adjetiva /
- Aliñacións interiores

- Viaro / Viario**
- Tipo**
- Arteria principal de comunicación rodada
 - Rúa inhabilitada para o tráfico de vehículos
 - Tolerancia de tránsito rodado

- Domínio Público Marítimo-Terrestre**
- Ribeira do mar
 - DPMT aprobado
 - Servidume de protección



Concello de FISTERRA 	CONCELLO DE FISTERRA (A CORUÑA) <small>AYUNTAMIENTO DE FISTERRA (A CORUÑA)</small> PLAN ESPECIAL DE PROTECCIÓN E REFORMA INTERIOR DO CASCO HISTÓRICO <small>PLAN ESPECIAL DE PROTECCIÓN Y REFORMA INTERIOR DEL CASCO HISTÓRICO</small>
Alfonso Botana S.L. <small>Aprobación Provisional y Definitiva</small>	
III. PLANOS DE ORDENACIÓN <small>III. PLANOS DE ORDENACIÓN</small>	
III.03 VIARIO E URBANIZACIÓN <small>III.03 VIARIO Y URBANIZACIÓN</small>	
15037_PEPRICH_202006_AP Setembro 2020 <small>Septiembre 2020</small>	