


Fonte de datos / Fuente de datos:
- Elaboración propia / Concello de Fisterra
- Elaboración propia / Concello de Fisterra

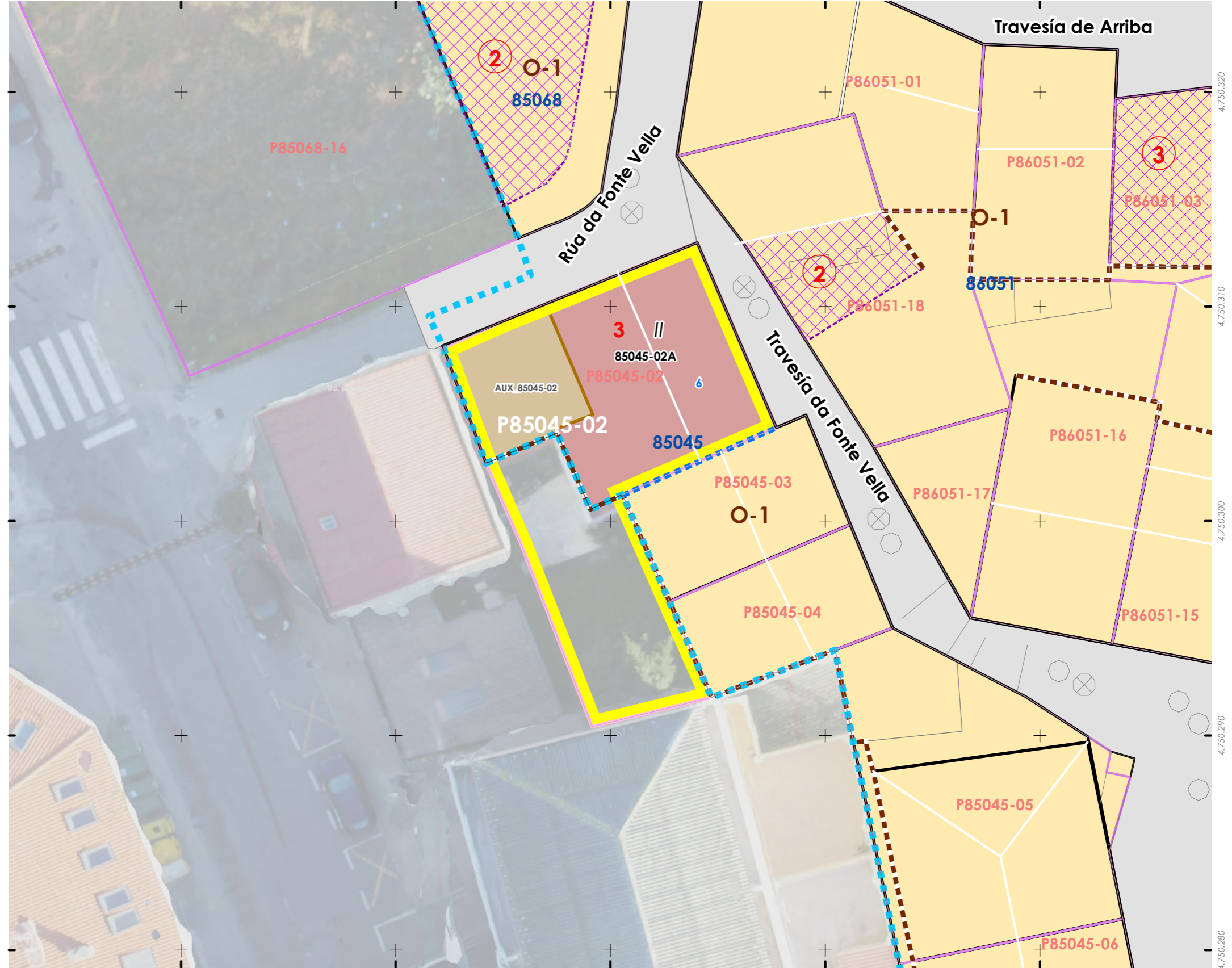
1:200



EPSG: 25829 / Coordenadas UTM ETRS89 Zona 29N X: 478440 Y: 4.750.303

Unid. parcelaria:
85045-02

- Alturas ex. - X
Alturas permit. - X
Quinteiro / Manzana - 8XXXX
Ud. edificatoria - 8XXX-XX
- LENDA / LEYENDA**
- Dom. Púb. Marítimo-Terrestre / Dom. Púb. Marítimo-Terrestre
Ribeira do mar / Ribera del mar
Liña de deslinde / Línea de deslinde
Servidume de protección / Servidumbre de protección
- Parcelario / Parcelario**
- Unidade parcelaria / Unidad parcelaria
Unidade parcelaria analizada / Unidad parcelaria analizada
Edificación principal
Const. adxectiva / adjetiva
Dotacións de Equip. / Z. Verdes - Esp. Libres
Equipamento (Ex)
Equipamento (Ob)
Esp. Libre - Zona verde (Ex)
Esp. Libre - Zona verde (Ob)
Quinteiros / Manzanas
Delimitación PEPRICH
- Portos de Galicia**
- Plan Especial do Porto de Fisterra
Sist. Xeral Portuario / Sist. General Portuario
Novas edificacións / Nuevas edificaciones
- Aliñación / Alineación**
- Ordenación / Ordenación**
O-1



478.420 478.430 478.440 478.450 478.460 478.470 478.480

INFORMACIÓN / INFORMACIÓN

CARACTERÍSTICAS BÁSICAS
CARACTERÍSTICAS BÁSICAS

PARÁMETROS / PARÁMETROS:
Sup. de parcela / Sup. de parcela: **79,70 m²**
Sup. ocupación / Sup. ocupación: **79,70 m²**
Sup. construída / Sup. construída: **159,40 m²**
Núm. de plantas / Núm de plantas: **II**
Estado da edificación / Estado de la edificación: **3**
Ocupación / Ocupación: **Si**
Aluguer / Alquiler: **Non**
USOS / USOS:
Uso principal / Uso principal: **02**
Uso pranta baixa / Uso planta baja: **02**
TIPOLOXÍA / TIPOLOXÍA:
Tipoloxía segundo posicionamento / Tipología según posición: **01**
Tipoloxía segundo o carácter / Tipología según el carácter: **02**

ANÁLISE ESTRUTURAL, CONSTRUTIVA E ARQUITECTÓNICA
ANÁLISIS ESTRUCTURAL, CONSTRUCTIVO Y ARQUITECTÓNICO

ANÁLISE ESTRUTURAL / ANÁLISIS ESTRUCTURAL:
Estrutura vertical / Estructura vertical: **00.2, 00.1 (engadido BC)**
Estrutura horizontal / Estructura horizontal: **02**
Estrutura da cuberta / Estructura de cuberta: **02**

ANÁLISE CONSTRUTIVA / ANÁLISIS CONSTRUCTIVO:
Revestimento das fachadas / Revestimiento de las fachadas: **00.2**
Medianeiras vistas / Medianeras vistas: **00.1**
Baixantes externas / Bajantes externas: **na**
Carpintarías / Carpinterías: **02**
Galerías / Galerías: **na**
Corredor / Corredor: **na**
Balcóns / Balcones: **na**

ANÁLISE ARQUITECTÓNICA / ANÁLISIS ARQUITECTÓNICO:
Aumento de volume no baixo cuberta.

USOS / USOS (Título V Normativa)
Equipamento / Posición
01. Eq. administ. e institucionais
02. Vivenda
03. Vivenda unifamiliar
04. Vivenda colectiva
05. Artesanía, Industria e Almacéns
06. Categoría 1ª / 06. Categoría 2ª
07. Categoría 1ª
08. Categoría 2ª
09. Categoría 3ª
10. Administrativo e oficinas
11. Categoría 1ª / 12. Categoría 2ª
13. Categoría 3ª
14. Turismo rural
15. Garaxe-aparcadoiro
16. Categoría 1ª / 16. Categoría 2ª
17. Sanitario-asistencial
18. Categoría única
19. Docente
20. Categoría 1ª / 21. Categoría 2ª
22. Deportivo
23. Categoría única
24. Relixioso
25. Categoría única
26. Agropecuario
27. Usos prohibidos
00. Todos os demais

TIPOLOXÍA / TIPOLOXÍA
Posicionamento / Posición
01. Entremedianeiras / Entremedianeras
02. En esquina / En esquina
03. Illada / Alzada
04. Constr. Adxectiva / Const. adjectiva
Carácter / Carácter
01. Edif. singular / Edif. singular
02. Viv. tradicional / Viv. tradicional
03. Viv. non tradicional / Viv. no tradicional
04. Edif. tradicional / Edif. tradicional
05. Edif. non tradicional / Edif. no tradicional
06. Infraconstrución / Infraconstrucción
ESTADO / ESTADO.
0. Ruína / Ruína
1. Malo / Malo
2. Regular / Regular
3. Bo / Bueno
4. En rehabilitación / En rehabilitación

NOTA / NOTA
na: Non aplica / No aplica
- Sen datos / Sin datos

MATERIAIS / MATERIALES
00. Pedra / Piedra
00.1. Cachotería / Cachotería
00.2. Silaría / Mampostería
01. Formigón / Hormigón
02. Madera / Madera
03. Fibrocemento / Fibrocemento
04. Tello / Teja
04.1. Tella curva / Teja curva
04.2. Tella plana / Teja plana
05. Aluminio / Aluminio
05.1. Alum. natural / Alum. natural
05.2. Lacado branco / Lacado blanco
05.3. Lacado a cor / Lacado en color
06. Ferro / Hierro
06.1. Fundación / Fundación
06.2. Forxa / Forja
06.3. Aceiro inox. / Acero inox.
07. PVC / PVC
08. Zinc / Zinc
09. Cobre / Cobre
10. Enfoscado / Enfoscado
11. Enfoscado e pintado / Enfoscado y pintado
12. Azulexo / Azulejo
13. Aplacado cerámico / Aplacado cerámico
14. Aplacado de pedra / Aplacado de piedra
15. Bloque de formigón / Bloque de hormigón
16. Ladrillo / Ladrillo
17. Panel corrugado / Panel corrugado
18. Revestim. granulado / Revestim. granulado
19. Vidro / Vidrio
20. Ladrillo visto / Ladrillo visto
21. Bloque form. visto / Bloque hormigón visto
22. Louza / Pizarra
99. Outro / Outros

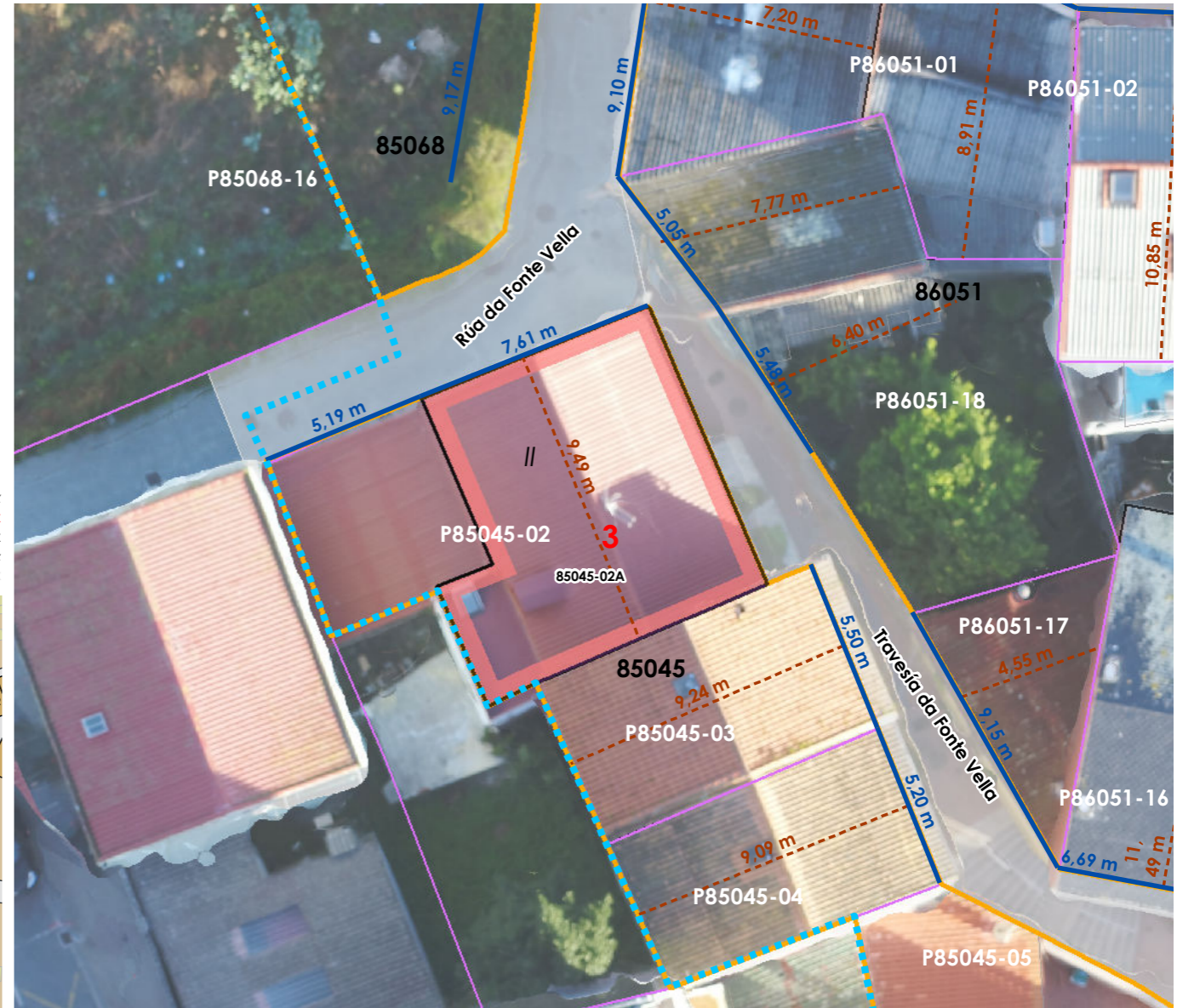
LENDAS / LEYENDAS
Delimitación PEPRICH
Frente edificación
Fondo edificación
Edificación analizada
Alineación / Alineación
Parcelario
Alturas ex. - X
Quinteiro / Manzana - 8XXXX
Ud. edificatoria - 8XXXX-XX
Ud. parcelaria - P8XXXX-XX




Enderezo / Dirección:
Rúa da Fonte Vella, 6
Fisterra
Casa do pincho / Unifamiliar

Unid. parcelaria:
85045-02
Unid. edificatoria:
85045-02A

EPSG: 25829 / Coordenadas UTM ETRS89 Zona 29N X: 478.442 Y: 4.750.307



1:200



ORDENACIÓN / ORDENACIÓN

DETERMINACIÓN DE CATÁLOGO
DETERMINACIONES DE CATÁLOGO

NIVEL DE PROTECCIÓN / NIVEL DE PROTECCIÓN: AMBIENTAL

Elementos protexidos / Elementos protegidos: **Fachadas**

CONDICIÓN URBANÍSTICA / CONDICIONES URBANÍSTICAS:

Alturas permitidas / Alturas permitidas: **3**
Usos permitidos / Usos permitidos: **02 05 08 24**

Obras permitidas / Obras permitidas:

Reestruturación do edificio mantendo as fachadas en os elementos protexidos.

Obras prohibidas / Obras prohibidas:

**Construcción de novas terrazas e outros elementos non permitidos nas cubertas.
Substitución das carpinterías exteriores de madeira.**

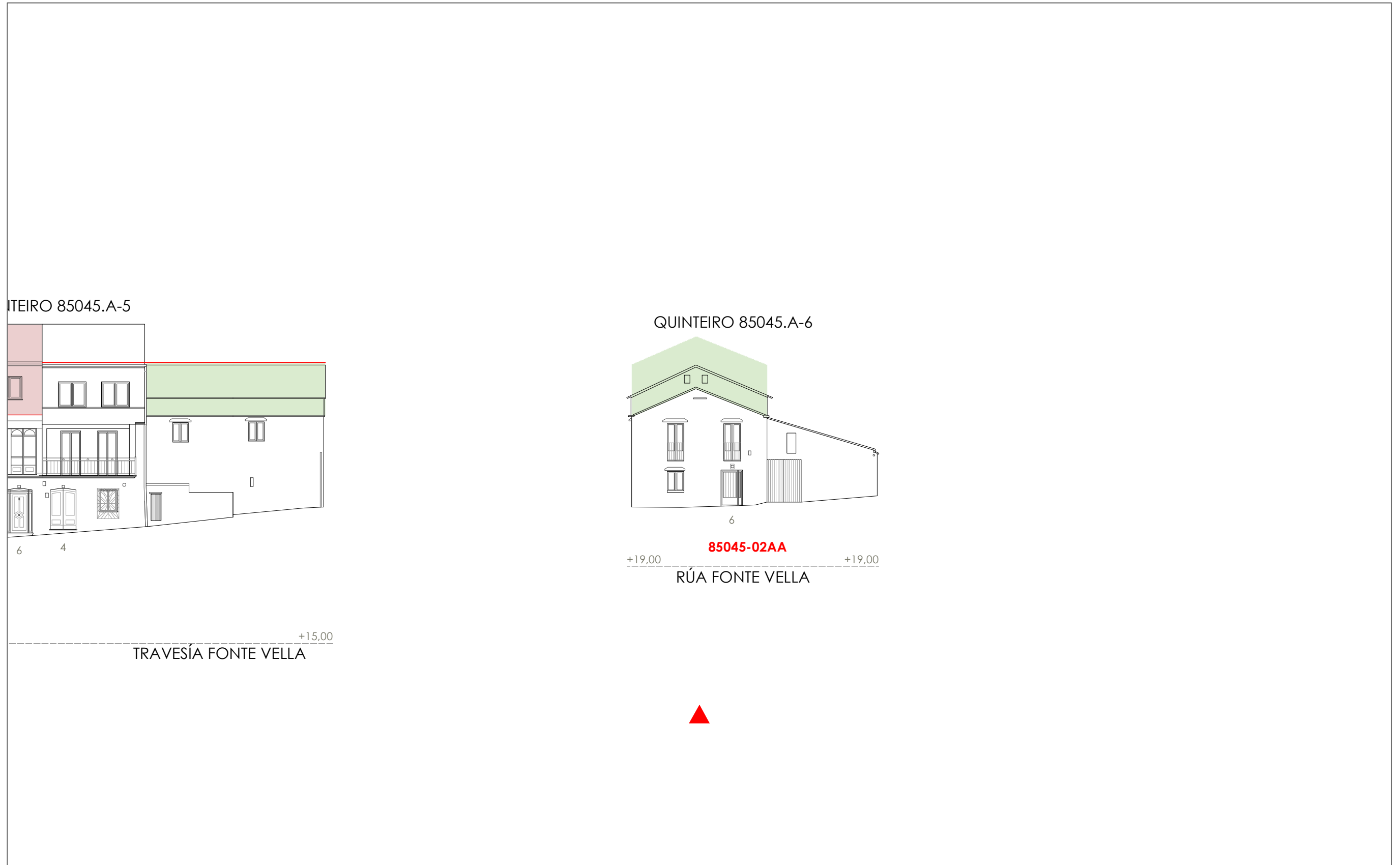
Observacións / Observaciones:








Unid. edificatoria:
85045-02AA

- Liña de cornixa / Línea de cornisa
- Novo volume previsto / Nuevo volumen previsto
- Volume fóra de ordenación / Volumen fuera de ordenación



-  Liña de cornixa / Línea de cornisa
-  Novo volume previsto / Nuevo volumen previsto
-  Volume fóra de ordenación / Volumen fuera de ordenación


Unid. edificatoria:
85045-02AB



Unid. parcelaria:
85045-03

Fonte de datos / Fuente de datos:
- Elaboración propia / Concello de Fisterra
- Elaboración propia / Concello de Fisterra

1:200



EPSG: 25829 / Coordenadas UTM ETRS89 Zona 29N X: 478446 Y: 4.750.301

Alturas ex. - X
Alturas permit. - X
Quinteiro / Manzana - 8XXXX
Ud. edificatoria - 8XXXX-XX

- LENDAS / LEYENDAS**
- Dom. Púb. Marítimo-Terrestre / Dom. Púb. Marítimo-Terrestre
- Ribeira do mar / Ribera del mar
- Liña de deslinde / Línea de deslinde
- Servidume de protección / Servidumbre de protección
- Parcelario / Parcelario**
- Unidade parcelaria / Unidad parcelaria
- Unidade parcelaria analizada / Unidad parcelaria analizada
- Edificación principal
- Const. adxectiva / adjetiva
- Dotacións de Equip. / Z. Verdes - Esp. Libres**
- Equipamento (Ex)
- Equipamento (Ob)
- Esp. Libre - Zona verde (Ex)
- Esp. Libre - Zona verde (Ob)
- Quinteiros / Manzanas
- Delimitación PEPRICH
- Portos de Galicia**
- Plan Especial do Porto de Fisterra
- Sist. Xeral Portuario / Sist. General Portuario
- Novas edificacións / Nuevas edificaciones
- Aliñación / Alineación**
- Ordenación / Ordenación**
- O-1



478.420 478.430 478.440 478.450 478.460 478.470

INFORMACIÓN / INFORMACIÓN

CARACTERÍSTICAS BÁSICAS
CARACTERÍSTICAS BÁSICAS

PARÁMETROS / PARÁMETROS:
Sup. de parcela / Sup. de parcela: **50,54 m²**
Sup. ocupación / Sup. ocupación: **50,54 m²**
Sup. construída / Sup. construída: **151,62 m²**
Núm. de plantas / Núm. de plantas: **III**
Estado da edificación / Estado de la edificación: **3**
Ocupación / Ocupación: **Si**
Aluguer / Alquiler: **Non**

USOS / USOS:
Uso principal / Uso principal: **02**
Uso planta baixa / Uso planta baja: **02**

TIPOLOXÍA / TIPOLOXÍA:
Tipoloxía segundo posicionamento / Tipología según posición: **01**
Tipoloxía segundo o carácter / Tipología según el carácter: **02**

Estado de servizos / Estado de servicios:
Pavimentos/Pavimentos: **3**
Iluminación/Alumbrado: **3**
Saneamento/Saneamiento: **2**
Pluviais/Pluviales: **2**
Abastecem./Abastecim.: **2**
Rede eléctrica/Red eléctrica: **2**

ANÁLISE ESTRUTURAL, CONSTRUTIVA E ARQUITECTÓNICA
ANÁLISIS ESTRUCTURAL, CONSTRUCTIVO Y ARQUITECTÓNICO

ANÁLISE ESTRUTURAL / ANÁLISIS ESTRUCTURAL:
Estrutura vertical / Estructura vertical: **00.1 (PB+P1), FR**
Estrutura horizontal / Estructura horizontal: **01**
Estrutura da cuberta / Estructura de cubierta: **01**

ANÁLISE CONSTRUTIVA / ANÁLISIS CONSTRUCTIVO:
Revestimento das fachadas / Revestimiento de las fachadas: **00.1 (P0), 11**
Medianeiras vistas / Medianeras vistas: **11**
Baixantes externas / Bajantes externas: **07**
Carpintarías / Carpinterías: **02 (PB), 05.2**

ANÁLISE ARQUITECTÓNICA / ANÁLISIS ARQUITECTÓNICO:
Engadido dunha planta voada, baranda e carpinterías de aluminio. Modificación de oco en PB e enreixado. Eliminación do enfoscado orixinal da fachada.

USOS / USOS (Título V Normativa)
Equipamento / Posición
01 Eq. administ. e institucionais
Uso de Vivenda
02 Vivenda unifamiliar
03 Vivenda colectiva
Artesanía, Industria e Almacéns
05 Categoría 1ª / 06 Categoría 2ª
Comercial
08 Categoría 1ª
09 Categoría 2ª
Administrativa e oficinas
11 Categoría 1ª / 12 Categoría 2ª
Hotelería
13 Establec. clásicos.
24 Turismo rural.
Garaxe-aparcadoiro
15 Categoría 1ª / 16 Categoría 2ª
Sanitario-asistencial
17 Categoría única
18 Docente
19 Tardaría
Sociocultural, salas de reunión
20 Categoría 1ª / 21 Categoría 2ª
Deportivo
22 Categoría única
Relaxo
23 Categoría única
Agropecuaria
25 Categoría única
Usos prohibidos
00 Todos os demais

TIPOLOXÍA / TIPOLOXÍA
Posicionamento / Posición
01. Entremedianeiras / Entremedianeras
02. En esquina / En esquina
03. Illada / Alzada
04. Constr. Adxectiva / Const. adjectiva
Carácter / Carácter
01. Edif. singular / Edif. singular
02. Viv. tradicional / Viv. tradicional
03. Viv. non tradicional / Viv. no tradicional
04. Edif. tradicional / Edif. tradicional
05. Edif. non tradicional / Edif. no tradicional
06. Infraconstrución / Infraconstrucción

ESTADO / ESTADO.
0. Ruína / Ruína
1. Malo / Malo
2. Regular / Regular
3. Bo / Bueno
4. En rehabilitación / En rehabilitación

NOTA / NOTA
na: Non aplica / No aplica
- Sen datos / Sin datos

MATERIAIS / MATERIALES
00. Pedra / Piedra
00.1. Cachotería / Cachotería
00.2. Silaría / Mampostería
01. Formigón / Hormigón
02. Madera / Madera
03. Fibrocemento / Fibrocemento
04. Tello / Teja
04.1. Tello curva / Teja curva
04.2. Tello plana / Teja plana
05. Aluminio / Aluminio
05.1. Alum. natural / Alum. natural
05.2. Lacado Branco / Lacado blanco
05.3. Lacado a cor / Lacado en color
06. Ferro / Hierro
06.1. Fundición / Fundición
06.2. Ferra / Faja
06.3. Aceiro inox. / Acero inox.
07. PVC / PVC
08. Zinc / Zinc
09. Cobre / Cobre
10. Enfoscado / Enfoscado
11. Enfoscado e pintado / Enfoscado y pintado
12. Azulexo / Azulejo
13. Aplacado cerámico / Aplacado cerámico
14. Aplacado de pedra / Aplacado de piedra
15. Bloque de formigón / Bloque de hormigón
16. Ladrillo / Ladrillo
17. Panel corrugado / Panel corrugado
18. Revestim. granulado / Revestim. granulado
19. Vidro / Vidrio
20. Ladrillo visto / Ladrillo visto
21. Bloque form. visto / Bloque hormigón visto
22. Louza / Platera
99. Outro / Outros

LENDAS / LEYENDAS
Delimitación PEPRICH
Frente edificación
Fondo edificación
Edificación analizada
Alineación / Alineación
Parcelario
Alturas ex. - X
Alturas permit. - X
Quinteiro / Manzana - 8XXXX
Ud. edificatoria - 8XXXX-XX
Ud. parcelaria - P8XXXX-XX

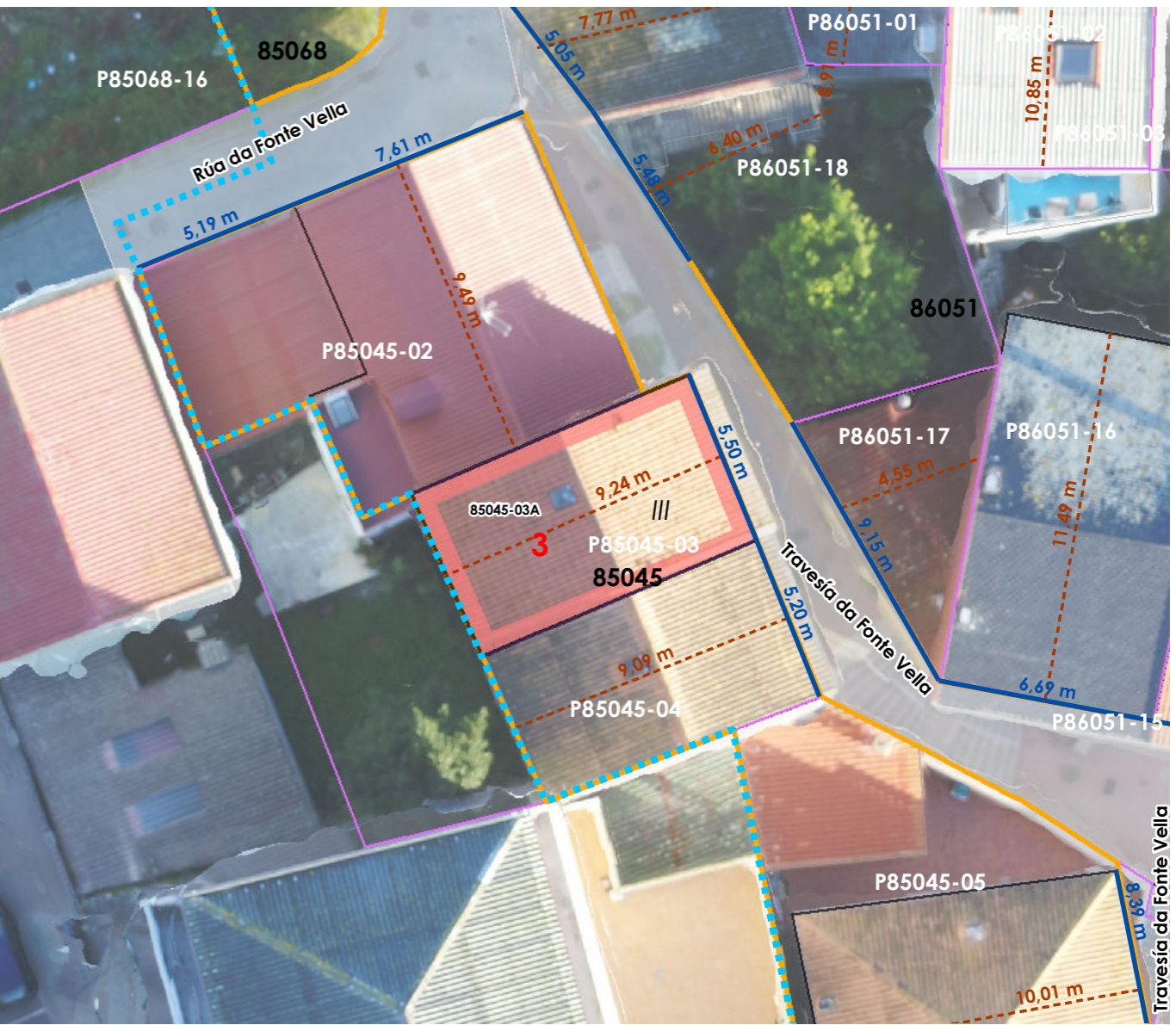


Enderezo / Dirección:
Rúa da Fonte Vella, 4
Fisterra

Vivenda / Unifamiliar

Unid. parcelaria:
85045-03
Unid. edificatoria:
85045-03A

EPSG: 25829 / Coordenadas UTM ETRS89 Zona 29N X: 478.446 Y: 4.750.301



1:200

0 5 10 20 Metros

ORDENACIÓN / ORDENACIÓN

DETERMINACIÓN DE CATÁLOGO
DETERMINACIONES DE CATÁLOGO

NIVEL DE PROTECCIÓN / NIVEL DE PROTECCIÓN: AMBIENTAL
Elementos protexidos / Elementos protegidos: **Fachada (P0), corredor**

CONDICIÓN URBANÍSTICA / CONDICIONES URBANÍSTICAS:
Alturas permitidas / Alturas permitidas: **3**
Usos permitidos / Usos permitidos: **02 05 11 24**

Obras permitidas / Obras permitidas:
Reestruturación mantendofachadas, configuración volumétrica e enfoscados nas superficies petreas. Recuperación do corredor do 1º andar, Nova galería no 2º andar, recuperando as barandas e carpinterías exteriores orixinais.

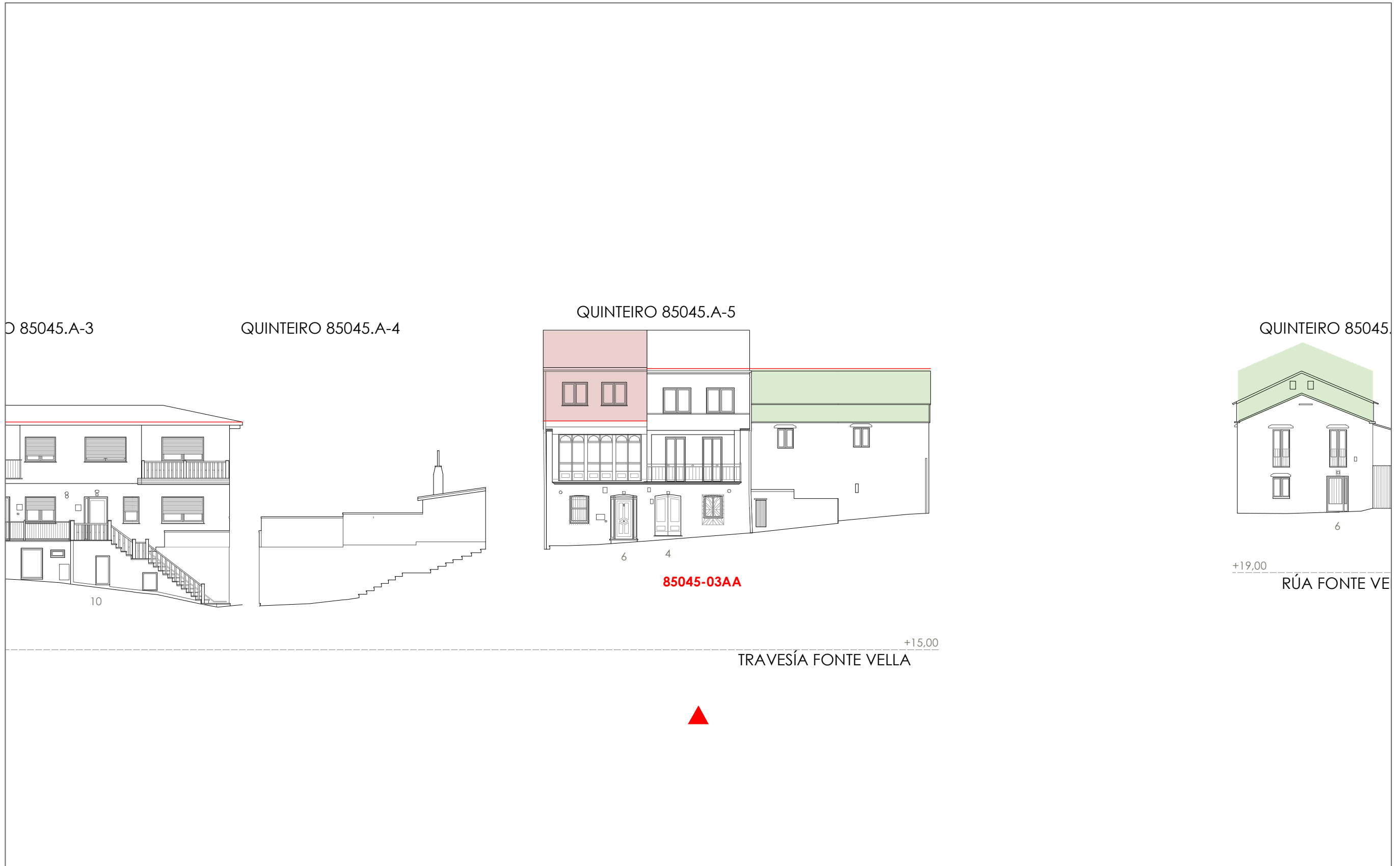
Obras prohibidas / Obras prohibidas:
Aumento de volume. Substitución das carpinterías exteriores de madeira. Modificación ou substitución dos balcóns ou canzoros de pedra. Modificación dos ocós existentes.

Observacións / Observaciones:



- Liña de cornixa / Línea de cornisa
- Novo volume previsto / Nuevo volumen previsto
- Volume fóra de ordenación / Volumen fuera de ordenación


Unid. edificatoria:
85045-03AA



Unid. parcelaria:
85045-04

Fonte de datos / Fuente de datos:
- Elaboración propia / Concello de Fisterra
- Elaboración propia / Concello de Fisterra

1:200



EPSG: 25829 / Coordenadas UTM ETRS89 Zona 29N X: 478448 Y: 4.750.296

Alturas ex. - X
Alturas permit. - X
Quinteiro / Manzana - 8XXXX
Ud. edificatoria - 8XXXX-XX

- LENDAS / LEYENDAS**
- Dom. Púb. Marítimo-Terrestre / Dom. Púb. Marítimo-Terrestre
 - Ribeira do mar / Ribera del mar
 - Liña de deslinde / Línea de deslinde
 - Servidume de protección / Servidumbre de protección
 - Parcelario / Parcelario**
 - Unidade parcelaria / Unidad parcelaria
 - Unidade parcelaria analizada / Unidad parcelaria analizada
 - Edificación principal
 - Const. adxectiva / adjetiva
 - Dotacións de Equip. / Z. Verdes - Esp. Libres**
 - Equipamento (Ex)
 - Equipamento (Ob)
 - Esp. Libre - Zona verde (Ex)
 - Esp. Libre - Zona verde (Ob)
 - Quinteiros / Manzanas
 - Delimitación PEPRICH
 - Portos de Galicia**
 - Plan Especial do Porto de Fisterra
 - Sist. Xeral Portuario / Sist. General Portuario
 - Novas edificacións / Nuevas edificaciones
 - Aliñación / Alineación**
 - Ordenación / Ordenación**
 - O-1



478.420 478.430 478.440 478.450 478.460 478.470 478.480 4750.280 4750.290 4750.300 4750.310

INFORMACIÓN / INFORMACIÓN

CARACTERÍSTICAS BÁSICAS
CARACTERÍSTICAS BÁSICAS

PARÁMETROS / PARÁMETROS:
Sup. de parcela / Sup. de parcela: **45,95 m²**
Sup. ocupación / Sup. ocupación: **45,95 m²**
Sup. construída / Sup. construída: **137,86 m²**
Núm. de plantas / Núm. de plantas: **III**
Estado da edificación / Estado de la edificación: **3**
Ocupación / Ocupación: **Si**
Aluguer / Alquiler: **Non**

USOS / USOS:
Uso principal / Uso principal: **02**
Uso pranta baixa / Uso planta baja: **02**

TIPOLOXÍA / TIPOLOXÍA:
Tipoloxía segundo posicionamento / Tipología según posición: **01**
Tipoloxía segundo o carácter / Tipología según el carácter: **02**

Estado de servizos / Estado de servicios:
Pavimentos/Pavimentos: **3**
Iluminación/Alumbrado: **3**
Saneamento/Saneamiento: **2**
Pluviais/Pluviales: **0**
Abastecem./Abastecim.: **2**
Rede eléctrica/Red eléctrica: **2**

ANÁLISE ESTRUTURAL, CONSTRUTIVA E ARQUITECTÓNICA
ANÁLISIS ESTRUCTURAL, CONSTRUCTIVO Y ARQUITECTÓNICO

ANÁLISE ESTRUTURAL / ANÁLISIS ESTRUCTURAL:
Estrutura vertical / Estructura vertical: **00**
Estrutura horizontal / Estructura horizontal: **02**
Estrutura da cuberta / Estructura de cuberta: **01**

ANÁLISE CONSTRUTIVA / ANÁLISIS CONSTRUCTIVO:
Revestimento das fachadas / Revestimiento de las fachadas: **00.1 (P0), 11**
Medianeiras vistas / Medianeras vistas: **11**
Baixantes externas / Bajantes externas: **07**
Carpintarías / Carpinterías: **05.2, 07, 02 (Fiestra P0)**
Galerías / Galerías: **05.2**
Corredor / Corredor: **na**
Balcóns / Balcones: **na**

ANÁLISE ARQUITECTÓNICA / ANÁLISIS ARQUITECTÓNICO:
Peche do balcón, creación dunha terraza con peto. Eliminación do enfocado da fachada. Carpinterías de aluminio e PVC

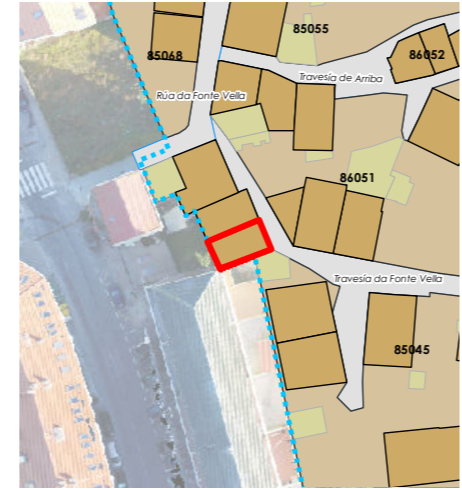
USOS / USOS (Título V Normativa)
Equipamento / Posición
01 Eq. administ. e institucionais
Uso de Vivenda
02 Vivenda unifamiliar
03 Vivenda colectiva
Artesanía, Industria e Almacéns
05 Categoría 1ª / 06 Categoría 2ª
Comercial
08 Categoría 1ª
09 Categoría 2ª
Administrativa e oficinas
11 Categoría 1ª / 12 Categoría 2ª
Hotelería
13 Establec. clásicos.
24 Turismo rural.
Garaxe-aparcadoiro
15 Categoría 1ª / 16 Categoría 2ª
Sanitario-asistencial
17 Categoría única
18 Docente
19 Tardario
Sociocultural, salas de reunión
20 Categoría 1ª / 21 Categoría 2ª
Deportivo
22 Categoría única
Relaxo
23 Categoría única
Agropecuaria
25 Categoría única
Usos prohibidos
00 Todos os demais

TIPOLOXÍA / TIPOLOXÍA
Posicionamento / Posición
01. Entremedianeiras / Entremedianeras
02. En esquina / En esquina
03. Illada / Illada
04. Constr. Adxectiva / Const. adjetiva
Carácter / Carácter
01. Edif. singular / Edif. singular
02. Viv. tradicional / Viv. tradicional
03. Viv. non tradicional / Viv. no tradicional
04. Edif. tradicional / Edif. tradicional
05. Edif. non tradicional / Edif. no tradicional
06. Infraconstrución / Infraconstrucción
ESTADO / ESTADO.
0. Ruína / Ruína
1. Malo / Malo
2. Regular / Regular
3. Bo / Bueno
4. En rehabilitación / En rehabilitación

NOTA / NOTA
na: Non aplica / No aplica
- Sen datos / Sin datos

MATERIAIS / MATERIALES
00. Pedra / Piedra
00.1. Cachotería / Cachotería
00.2. Sillar / Mampostería
01. Formigón / Hormigón
02. Madera / Madera
03. Fibrocemento / Fibrocemento
04. Tello / Teja
04.1. Tello curva / Teja curva
04.2. Tello plana / Teja plana
05. Aluminio / Aluminio
05.1. Alum. natural / Alum. natural
05.2. Lacado branco / Lacado blanco
05.3. Lacado a cor / Lacado en color
06. Ferro / Hierro
06.1. Fundición / Fundición
06.2. Forxa / Forja
06.3. Aceiro inox. / Acero inox.
07. PVC / PVC
08. Zinc / Zinc
09. Cobre / Cobre
10. Enfoscado / Enfoscado
11. Enfoscado e pintado / Enfoscado y pintado
12. Azulexo / Azulejo
13. Aplacado cerámico / Aplacado cerámico
14. Aplacado de pedra / Aplacado de piedra
15. Bloque de formigón / Bloque de hormigón
16. Ladrillo / Ladrillo
17. Panel corrugado / Panel corrugado
18. Revestim. granulado / Revestim. granulado
19. Vidro / Vidrio
20. Ladrillo visto / Ladrillo visto
21. Bloque form. visto / Bloque hormigón visto
22. Louza / Pizarra
99. Outro / Outros

LENDAS / LEYENDAS
Delimitación PEPRICH
Frente edificación
Fondo edificación
Edificación analizada
Alineación / Alineación
Parcelario
Alturas ex. - X
Alturas permit. - X
Quinteiro / Manzana - 8XXXX
Ud. edificatoria - 8XXXX-XX
Ud. parcelaria - P8XXXX-XX



Enderezo / Dirección:
Rúa da Fonte Vella, 6
Fisterra

Vivenda / Unifamiliar

Unid. parcelaria:
85045-04
Unid. edificatoria:
85045-04A

EPSG: 25829 / Coordenadas UTM ETRS89 Zona 29N X: 478.448 Y: 4.750.296



1:200

0 5 10 20 Metros

ORDENACIÓN / ORDENACIÓN

DETERMINACIÓN DE CATÁLOGO
DETERMINACIONES DE CATÁLOGO


NIVEL DE PROTECCIÓN / NIVEL DE PROTECCIÓN: AMBIENTAL
Elementos protexidos / Elementos protegidos: **Fachada (P0)**

CONDICIÓN URBANÍSTICA / CONDICIONES URBANÍSTICAS:
Alturas permitidas / Alturas permitidas: **2**
Usos permitidos / Usos permitidos: **02 05 08 24**

Obras permitidas / Obras permitidas:
Reestruturación mantendo as fachadas, configuración volumétrica e enfoscados nas superficies petreas. Recuperación do corredor do 1º andar, Nova galería no 2º andar, recuperando as barandas e carpinterías exteriores orixinais de madeira.

Obras prohibidas / Obras prohibidas:
Construcción de novas terrazas e outros elementos non permitidos nas cubertas. Substitución das carpinterías exteriores de madeira.

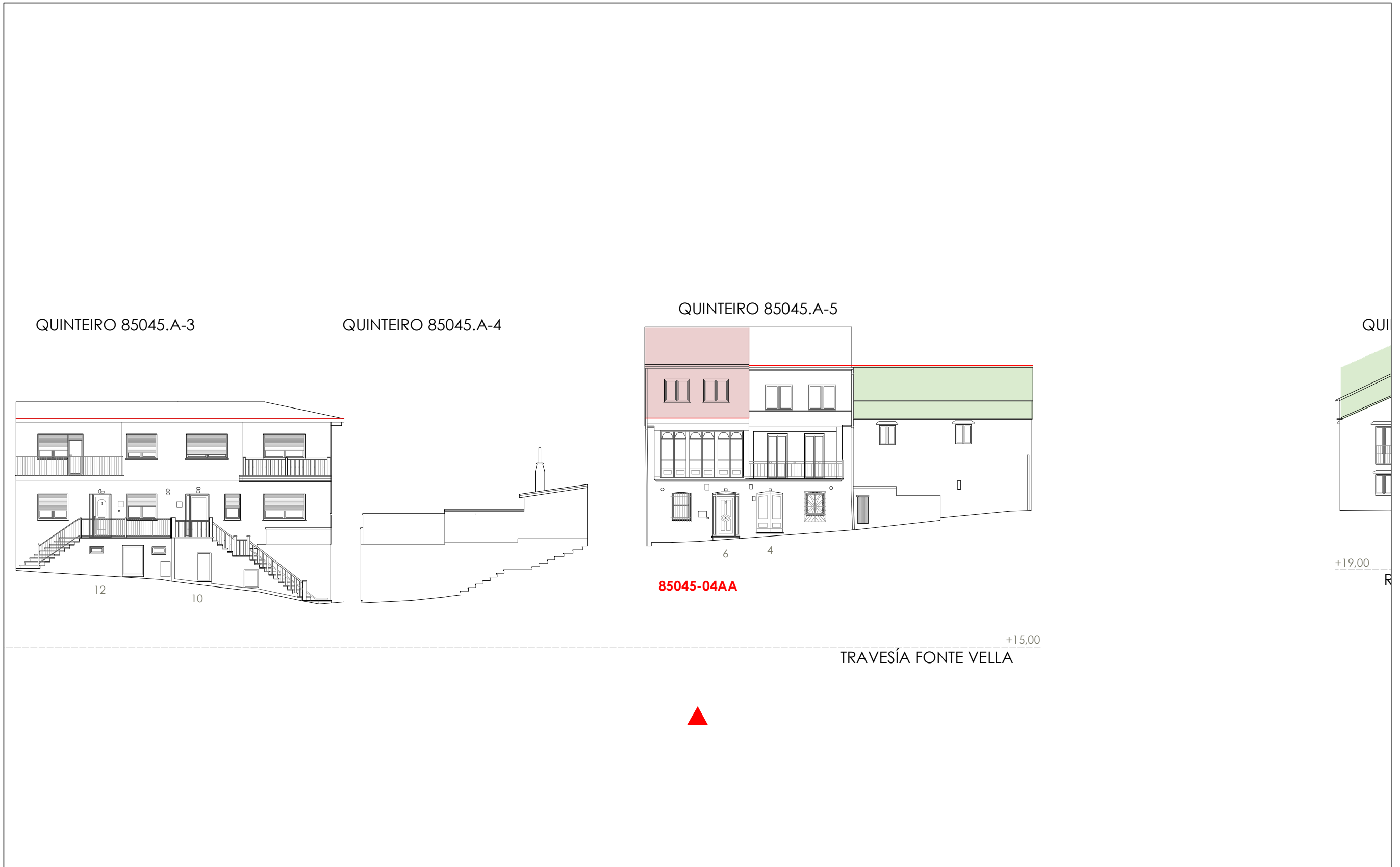
Observacións / Observaciones:
-





Unid. edificatoria:
85045-04AA


- Liña de cornixa / Línea de cornisa
- Novo volume previsto / Nuevo volumen previsto
- Volume fóra de ordenación / Volumen fuera de ordenación



Unid. parcelaria:
85045-05

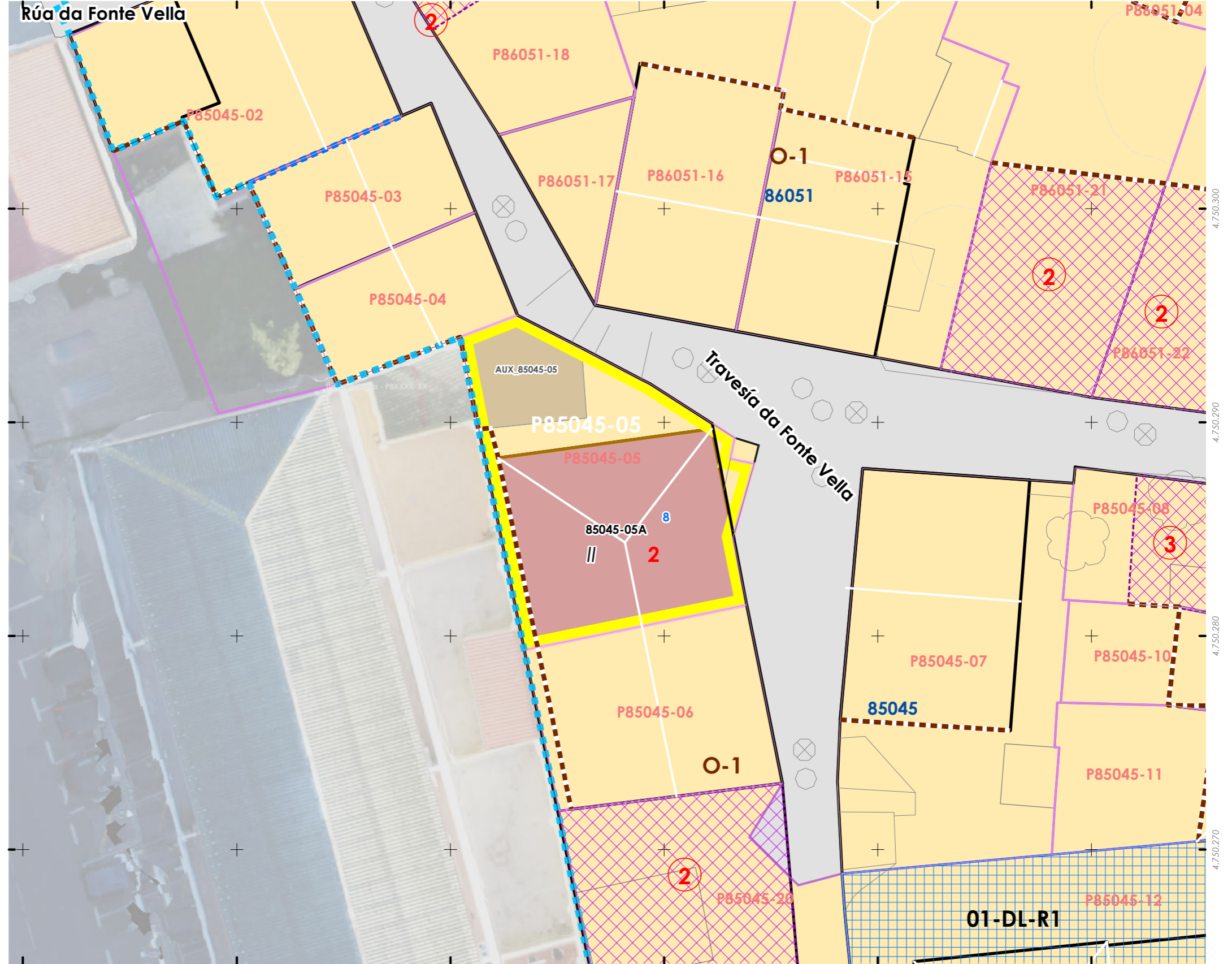
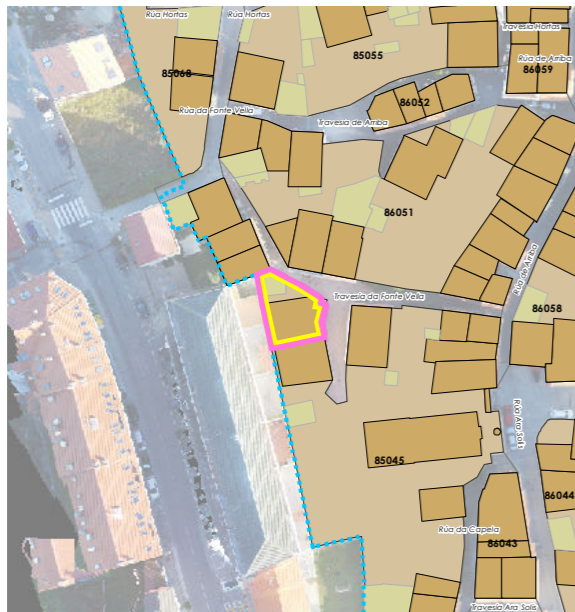
Fonte de datos / Fuente de datos:
- Elaboración propia / Concello de Fisterra
- Elaboración propia / Concello de Fisterra

1:200



EPSG: 25829 / Coordenadas UTM ETRS89 Zona 29N X: 478457 Y: 4.750.287

- Alturas ex. - X
 Alluras permit. - X
 Quinteiro / Manzana - 8XXXX
 Ud. edificatoria - 8XXXX-XX
- LEENDA / LEYENDA**
- Dom. Púb. Marítimo-Terrestre / Dom. Púb. Marítimo-Terrestre
 Ribeira do mar / Ribera del mar
 Liña de deslinde / Línea de deslinde
 Servidume de protección / Servidumbre de protección
- Parcelario / Parcelario**
- Unidade parcelaria / Unidad parcelaria
 Unidade parcelaria analizada / Unidad parcelaria analizada
 Edificación principal
 Const. adxectiva / adjetiva
- Dotacións de Equip. / Z. Verdes - Esp. Libres**
- Equipamento (Ex)
 Equipamento (Ob)
 Esp. Libre - Zona verde (Ex)
 Esp. Libre - Zona verde (Ob)
 Quinteiros / Manzanas
 Delimitación PEPRICH
- Portos de Galicia**
- Plan Especial do Porto de Fisterra
 Sist. Xeral Portuario / Sist. General Portuario
 Novas edificacións / Nuevas edificaciones
- Aliñación / Alineación**
- Ordenación / Ordenación**
 O-1



478.430 478.440 478.450 478.460 478.470 478.480 478.490 4750.270 4750.280 4750.290 4750.300

INFORMACIÓN / INFORMACIÓN

CARACTERÍSTICAS BÁSICAS
CARACTERÍSTICAS BÁSICAS

PARÁMETROS / PARÁMETROS:
Sup. de parcela / Sup. de parcela: **87,35 m²**
Sup. ocupación / Sup. ocupación: **87,35 m²**
Sup. construída / Sup. construída: **174,70 m²**
Núm. de plantas / Núm. de plantas: **II**
Estado da edificación / Estado de la edificación: **3**
Ocupación / Ocupación: **Si**
Aluguer / Alquiler: **Non**
USOS / USOS:
Uso principal / Uso principal: **02**
Uso pranta baixa / Uso planta baja: **02**
TIPOLOXÍA / TIPOLOXÍA:
Tipoloxía segundo posicionamento / Tipología según posición: **01**
Tipoloxía segundo o carácter / Tipología según el carácter: **03**

ANÁLISE ESTRUTURAL, CONSTRUTIVA E ARQUITECTÓNICA
ANÁLISIS ESTRUCTURAL, CONSTRUCTIVO Y ARQUITECTÓNICO

ANÁLISE ESTRUTURAL / ANÁLISIS ESTRUCTURAL:
Estrutura vertical / Estructura vertical: **01**
Estrutura horizontal / Estructura horizontal: **01**
Estrutura da cuberta / Estructura de cubierta: **01**

ANÁLISE CONSTRUTIVA / ANÁLISIS CONSTRUCTIVO:
Revestimento das fachadas / Revestimiento de las fachadas: **11**
Medianeiras vistas / Medianeras vistas: **na**
Baixantes externas / Bajantes externas: **07**
Carpintarías / Carpinterías: **07**
Galerías / Galerías: **na**
Corredor / Corredor: **na**
Balcóns / Balcones: **na**
ANÁLISE ARQUITECTÓNICA / ANÁLISIS ARQUITECTÓNICO:
na

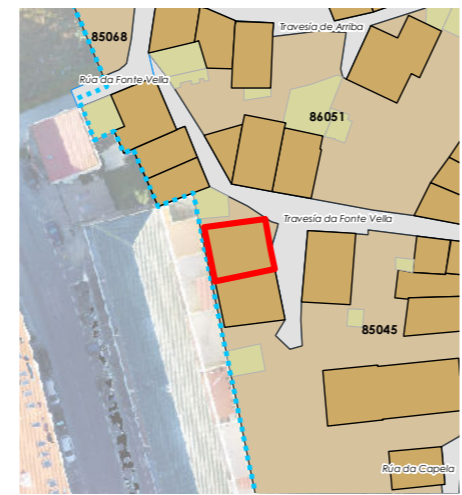
DETERMINACIÓN DE CATÁLOGO
DETERMINACIONES DE CATÁLOGO

NIVEL DE PROTECCIÓN / NIVEL DE PROTECCIÓN: **na**
Elementos protexidos / Elementos protegidos: **na**
CONDICIÓN URBANÍSTICA / CONDICIONES URBANÍSTICAS:
Alturas permitidas / Alturas permitidas: **2**
Usos permitidos / Usos permitidos: **02 05 11**
Obras permitidas / Obras permitidas:
Obra nova, mantendo a configuración volumétrica da edificación existente.
Obras prohibidas / Obras prohibidas:
Aumento de volume. Construcción de novas terrazas e outros elementos non permitidos nas cubertas.
Observacións / Observaciones:
-

USOS / USOS (Título V Normativa)
Equipamento / Posición
01 Eq. administr. e institucionais
02 Vivenda unifamiliar
03 Vivenda colectiva
04 Constr. Adxectiva / Const. adxectiva
05 Categoría 1ª / 06 Categoría 2ª
07 Comercio
08 Categoría 1ª
09 Categoría 2ª
10 Administrativo e oficinas
11 Categoría 1ª / 12 Categoría 2ª
13 Establec. clásicos.
14 Turismo rural.
15 Categoría 1ª / 16 Categoría 2ª
17 Categoría única
18 Docente
19 Tancaría
20 Categoría 1ª / 21 Categoría 2ª
22 Categoría única
23 Categoría única
24 Agropecuario
25 Categoría única
26 Usos prohibidos
00 Todos os demais

TIPOLOXÍA / TIPOLOXÍA
Posicionamento / Posición
01. Entremedianeiras / Entremedianeras
02. En esquina / En esquina
03. Illada / Alzada
04. Constr. Adxectiva / Const. adxectiva
Carácter / Carácter
01. Edif. singular / Edif. singular
02. Viv. tradicional / Viv. tradicional
03. Viv. non tradicional / Viv. no tradicional
04. Edif. tradicional / Edif. tradicional
05. Edif. non tradicional / Edif. no tradicional
06. Infraconstrución / Infraconstrucción
ESTADO / ESTADO.
0. Ruína / Ruína
1. Malo / Malo
2. Regular / Regular
3. Bo / Bueno
4. En rehabilitación / En rehabilitación
NOTA / NOTA
na: Non aplica / No aplica
- Sen datos / Sin datos


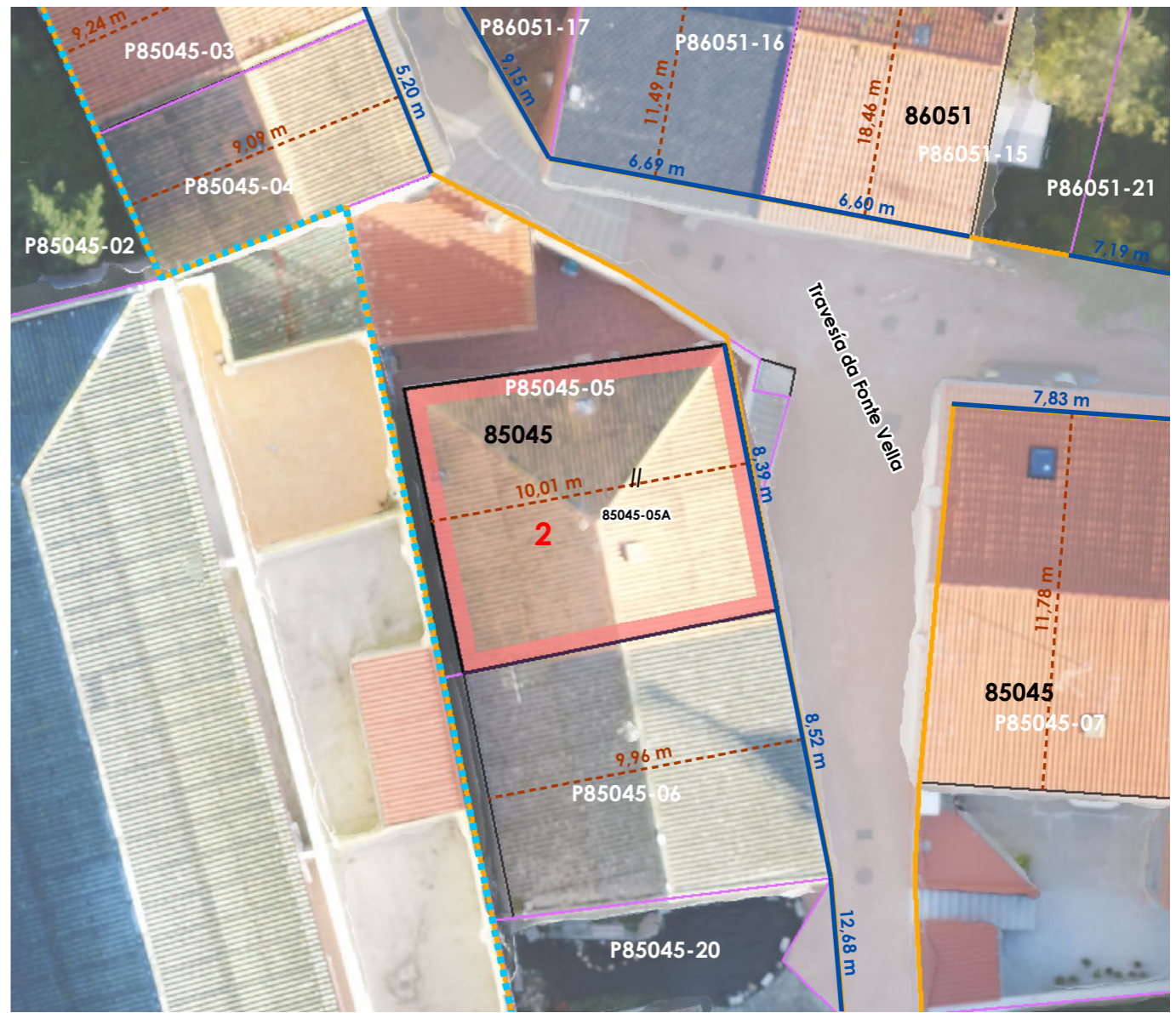
MATERIAIS / MATERIALES
00. Pedra / Piedra
00.1. Cachotería / Cachotería
00.2. Silaría / Mampostería
01. Formigón / Hormigón
02. Madera / Madera
03. Fibrocemento / Fibrocemento
04. Tello / Teja
04.1. Tello curva / Teja curva
04.2. Tello plana / Teja plana
05. Alumina / Aluminio
05.1. Alum. natural / Alum. natural
05.2. Lacado branco / Lacado blanco
05.3. Lacado a cor / Lacado en color
06. Ferro / Hierro
06.1. Fundición / Fundición
06.2. Ferra / Faja
06.3. Aceiro inox. / Acero inox.
07. PVC / PVC
08. Zinc / Zinc
09. Cobre / Cobre
10. Enfoscado / Enfoscado
11. Enfoscado e pintado / Enfoscado y pintado
12. Azulexo / Azulejo
13. Aplacado de cerámica / Aplacado de cerámica
14. Aplacado de pedra / Aplacado de piedra
15. Bloque de formigón / Bloque de hormigón
16. Ladrillo / Ladrillo
17. Panel corrugado / Panel corrugado
18. Revestim. granulado / Revestim. granulado
19. Vidro / Vidrio
20. Ladrillo visto / Ladrillo visto
21. Bloque form. visto / Bloque hormigón visto
22. Louza / Pizarra
99. Outros / Outros



LENDAS / LEYENDAS
Delimitación PEPRICH
Frente edificación
Fondo edificación
Edificación analizada
Alineación / Alineación
Parcelario
Alturas ex. - X
Alturas permit. - X
Quinteiro / Manzana - 8XXXX
Ud. edificatoria - 8XXXX-XX
Ud. parcelaria - P8XXXX-XX

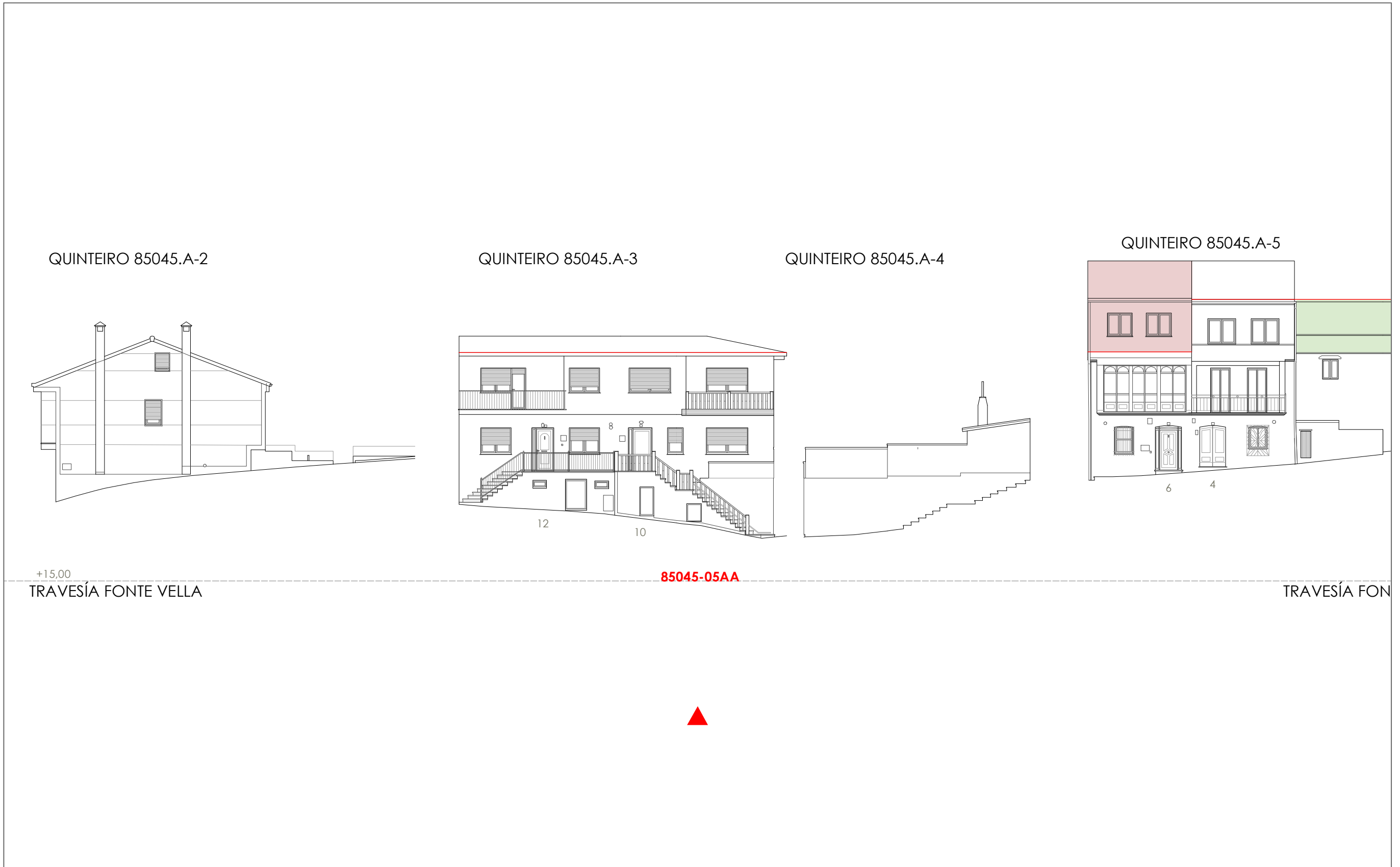
Enderezo / Dirección:
**Rúa da Fonte Vella, 8
Fisterra**
Vivenda / Unifamiliar
Unid. parcelaria:
85045-05
Unid. edificatoria:
85045-05A

EPSG: 25829 / Coordenadas UTM ETRS89 Zona 29N X: 478.458 Y: 4.750.285



- Liña de cornixa / Línea de cornisa
- Novo volume previsto / Nuevo volumen previsto
- Volume fóra de ordenación / Volumen fuera de ordenación


Unid. edificatoria:
85045-05AA



Unid. parcelaria:
85045-06

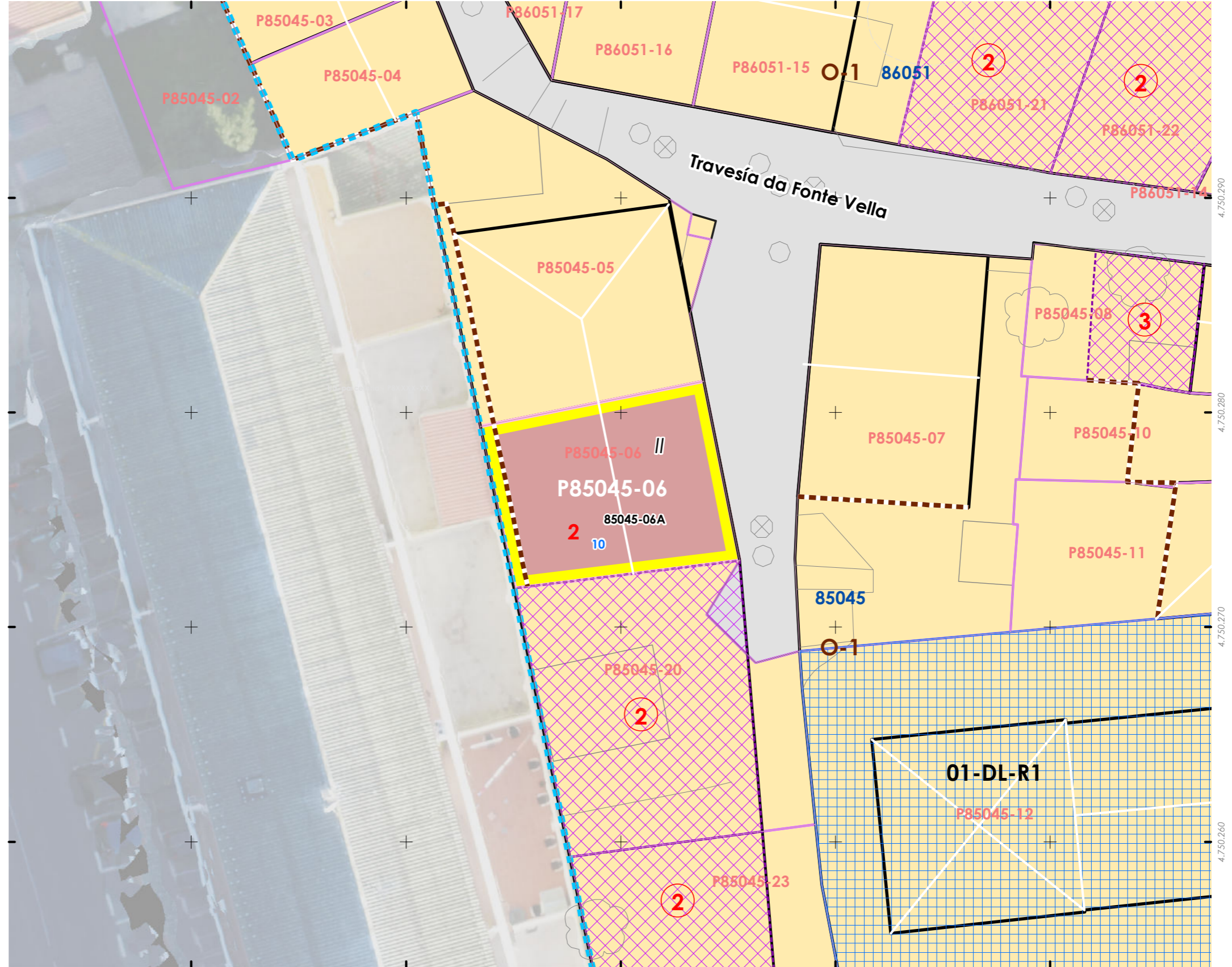
Fonte de datos / Fuente de datos:
- Elaboración propia / Concello de Fisterra
- Elaboración propia / Concello de Fisterra

1:200



EPSG: 25829 / Coordenadas UTM ETRS89 Zona 29N X: 478460 Y: 4.750.276

- Alturas ex. - X
 - Alluras permit. - X
 - Quinteiro / Manzana - 8XXXX
 - Ud. edificatoria - 8XXX-XX
- LENDAS / LEYENDAS**
- Dom. Púb. Marítimo-Terrestre / Dom. Púb. Marítimo-Terrestre
 - Ribeira do mar / Ribera del mar
 - Liña de deslinde / Línea de deslinde
 - Servidume de protección / Servidumbre de protección
- Parcelario / Parcelario**
- Unidade parcelaria / Unidad parcelaria
 - Unidade parcelaria analizada / Unidad parcelaria analizada
 - Edificación principal
 - Const. adxectiva / adjetiva
- Dotacións de Equip. / Z. Verdes - Esp. Libres**
- Equipamento (Ex)
 - Equipamento (Ob)
 - Esp. Libre - Zona verde (Ex)
 - Esp. Libre - Zona verde (Ob)
 - Quinteiros / Manzanas
 - Delimitación PEPRICH
- Portos de Galicia**
- Plan Especial do Porto de Fisterra
 - Sist. Xeral Portuario / Sist. General Portuario
 - Novas edificacións / Nuevas edificaciones
- Aliñación / Alineación**
- O-1
- Ordenación / Ordenación**
- O-1



478.440

478.450

478.460

478.470

478.480

4.750.270
4.750.280
4.750.290

06.01 UNIDADES PARCELARIAS

06.01. UNIDADES PARCELARIAS

INFORMACIÓN / INFORMACIÓN

CARACTERÍSTICAS BÁSICAS
CARACTERÍSTICAS BÁSICAS

PARÁMETROS / PARÁMETROS:
Sup. de parcela / Sup. de parcela: **80,92 m²**
Sup. ocupación / Sup. ocupación: **80,92 m²**
Sup. construída / Sup. construída: **161,84 m²**
Núm. de plantas / Núm de plantas: **II**
Estado da edificación / Estado de la edificación: **3**
Ocupación / Ocupación: **Non**
Aluguer / Alquiler: **Non**

USOS / USOS:
Uso principal / Uso principal: **02**
Uso pranta baixa / Uso planta baja: **02**

TIPOLOXÍA / TIPOLOXÍA:
Tipoloxía segundo posicionamento / Tipología según posición: **01**
Tipoloxía segundo o carácter / Tipología según el carácter: **03**

Estado de servizos / Estado de servicios:
Pavimentos/Pavimentos: **3**
Iluminación/Alumbrado: **3**
Saneamento/Saneamiento: **2**
Pluviais/Pluviales: **0**
Abastecem./Abastecim.: **2**
Rede eléctrica/Red eléctrica: **2**

ANÁLISE ESTRUTURAL, CONSTRUTIVA E ARQUITECTÓNICA
ANÁLISIS ESTRUCTURAL, CONSTRUCTIVO Y ARQUITECTÓNICO

ANÁLISE ESTRUTURAL / ANÁLISIS ESTRUCTURAL:
Estrutura vertical / Estructura vertical: **00.1**
Estrutura horizontal / Estructura horizontal: **01**
Estrutura da cuberta / Estructura de cuberta: **01**

ANÁLISE CONSTRUTIVA / ANÁLISIS CONSTRUCTIVO:
Revestimento das fachadas / Revestimiento de las fachadas: **11**
Medianeiras vistas / Medianeras vistas: **na**
Baixantes externas / Bajantes externas: **07**
Carpintarías / Carpinterías: **07**
Galerías / Galerías: **na**
Corredor / Corredor: **na**
Balcóns / Balcones: **na**

ANÁLISE ARQUITECTÓNICA / ANÁLISIS ARQUITECTÓNICO:
na

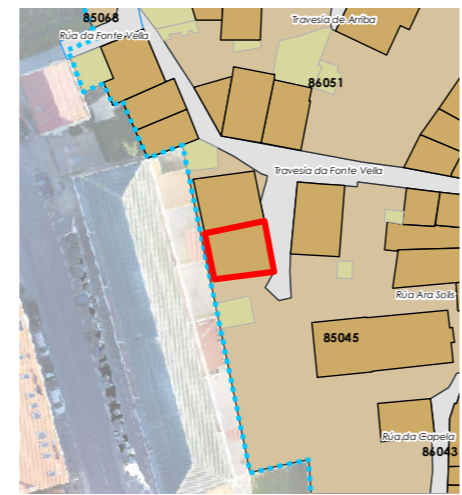
USOS / USOS (Título V Normativa)
Equipamento / Posición
01 Eq. administ. e institucionais / Entremedianeiras / Entremedianeras
Uso de Vivenda / En esquina / En esquina
02 Vivenda unifamiliar / Illada / Illada
03 Vivenda colectiva / Constr. Adxectiva / Const. adxetiva
Artesanía, Industria e Almacéns / Comercio / Comercio
04 Constr. tradicional / Viv. tradicional / Viv. tradicional
05 Edif. tradicional / Edif. tradicional
06 Edif. non tradicional / Edif. no tradicional / Edif. no tradicional
07 Infraconstrución / Infraconstrución
08 Categoría 1ª / 06 Categoría 2ª
09 Categoría 2ª
10 Categoría 1ª / 12 Categoría 2ª
11 Categoría 1ª / 12 Categoría 2ª
12 Categoría 1ª / 12 Categoría 2ª
13 Establec. clásicos.
14 Turismo rural.
15 Garaxe-aparcadoiro
16 Categoría 1ª / 16 Categoría 2ª
17 Sanitario-asistencial
18 Categoría única
19 Docente
20 Categoría única
21 Categoría única
22 Categoría única
23 Categoría única
24 Agropecuario
25 Categoría única
Usos prohibidos
00 Todos os demais

TIPOLOXÍA / TIPOLOXÍA
Posicionamento / Posición
01. Entremedianeiras / Entremedianeras
02. En esquina / En esquina
03. Illada / Illada
04. Constr. Adxectiva / Const. adxetiva
Carácter / Carácter
01. Edif. singular / Edif. singular
02. Viv. tradicional / Viv. tradicional
03. Viv. non tradicional / Viv. no tradicional
04. Edif. tradicional / Edif. tradicional
05. Edif. non tradicional / Edif. no tradicional
06. Infraconstrución / Infraconstrución
ESTADO / ESTADO.
0. Ruína / Ruína
1. Malo / Malo
2. Regular / Regular
3. Bo / Bueno
4. En rehabilitación / En rehabilitación

NOTA / NOTA
na: Non aplica / No aplica
- Sen datos / Sin datos

MATERIAIS / MATERIALES
00. Pedra / Piedra
00.1. Cachotería / Cachotería
00.2. Silaría / Mampostería
01. Formigón / Hormigón
02. Madera / Madera
03. Fibrocemento / Fibrocemento
04. Tello / Teja
04.1. Tello curva / Teja curva
04.2. Tello plana / Teja plana
05. Aluminio / Aluminio
05.1. Alum. natural / Alum. natural
05.2. Lacado Branco / Lacado blanco
05.3. Lacado a cor / Lacado en color
06. Ferro / Hierro
06.1. Fundición / Fundición
06.2. Ferra / Ferra
06.3. Aceiro inox. / Acero inox.
07. PVC / PVC
08. Zinc / Zinc
09. Cobre / Cobre
10. Enfoscado / Enfoscado
11. Enfoscado e pintado / Enfoscado y pintado
12. Azulexo / Azulejo
13. Aplacado cerámico / Aplacado cerámico
14. Aplacado de pedra / Aplacado de piedra
15. Bloque de formigón / Bloque de hormigón
16. Ladrillo / Ladrillo
17. Panel corrugado / Panel corrugado
18. Revestim. granulado / Revestim. granulado
19. Vidro / Vidrio
20. Ladrillo visto / Ladrillo visto
21. Bloque form. visto / Bloque hormigón visto
22. Louza / Placa
99. Outros / Outros

LENDAS / LEYENDAS
Delimitación PEPRICH
Frente edificación
Fondo edificación
Edificación analizada
Alineación / Alineación
Parcelario
Alturas ex. - X
Alturas permit. - X
Quinteiro / Manzana - 8XXXX
Ud. edificatoria - 8XXXX-XX
Ud. parcelaria - P8XXXX-XX



Enderezo / Dirección:
Rúa da Fonte Vella, 10
Fisterra

Unid. parcelaria:
85045-06
Unid. edificatoria:
85045-06A

Vivenda / Unifamiliar

EPSG: 25829 / Coordenadas UTM ETRS89 Zona 29N X: 478.460 Y: 4.750.277



ORDENACIÓN / ORDENACIÓN

DETERMINACIÓN DE CATÁLOGO
DETERMINACIONES DE CATÁLOGO

NIVEL DE PROTECCIÓN / NIVEL DE PROTECCIÓN: **na**
Elementos protexidos / Elementos protegidos: **na**

CONDICIÓN URBANÍSTICA / CONDICIONES URBANÍSTICAS:
Alturas permitidas / Alturas permitidas: **2**
Usos permitidos / Usos permitidos: **02 05 11**

Obras permitidas / Obras permitidas:
Obra nova mantendo a configuración volumétrica da edificación existente.

Obras prohibidas / Obras prohibidas:
Aumento de volume. Construción de novas terrazas e outros elementos non permitidos nas cubertas.

Observacións / Observaciones:
-

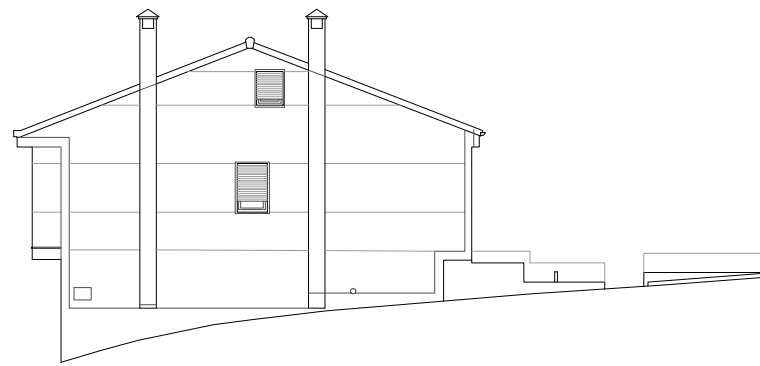




- Liña de cornixa / Línea de cornisa
- Novo volume previsto / Nuevo volumen previsto
- Volume fóra de ordenación / Volumen fuera de ordenación

Unid. edificatoria:
85045-06AA

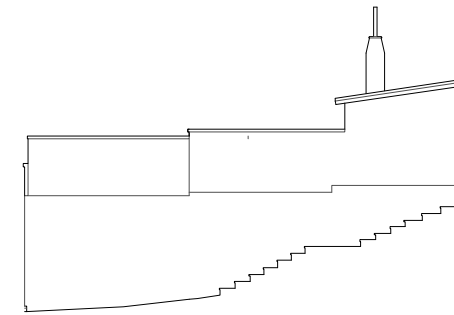
QUINTEIRO 85045.A-2



QUINTEIRO 85045.A-3



QUINTEIRO 85045.A-4



QUINTEIRO 850



+15,00
TRAVESÍA FONTE VELLA

85045-06AA



INFORMACIÓN / INFORMACIÓN

CARACTERÍSTICAS BÁSICAS
CARACTERÍSTICAS BÁSICAS

PARÁMETROS / PARÁMETROS:
Sup. de parcela / Sup. de parcela: **93,13 m²**
Sup. ocupación / Sup. ocupación: **93,13 m²**
Sup. construída / Sup. construída: **186,27 m²**
Núm. de plantas / Núm de plantas: **II**
Estado da edificación / Estado de la edificación: **3**
Ocupación / Ocupación: **Non**
Aluguer / Alquiler: **Non**

USOS / USOS:
Uso principal / Uso principal: **02**
Uso pranta baixa / Uso planta baja: **02**

TIPOLOXÍA / TIPOLOXÍA:
Tipoloxía segundo posicionamento / Tipología según posición: **03**
Tipoloxía segundo o carácter / Tipología según el carácter: **03**

Estado de servizos / Estado de servicios:
Pavimentos/Pavimentos: **2**
Iluminación/Alumbrado: **3**
Saneamento/Saneamiento: **2**
Pluviais/Pluviales: **0**
Abastecem./Abastecim.: **2**
Rede eléctrica/Red eléctrica: **2**

ANÁLISE ESTRUTURAL, CONSTRUTIVA E ARQUITECTÓNICA
ANÁLISIS ESTRUCTURAL, CONSTRUCTIVO Y ARQUITECTÓNICO

ANÁLISE ESTRUTURAL / ANÁLISIS ESTRUCTURAL:
Estrutura vertical / Estructura vertical: **01**
Estrutura horizontal / Estructura horizontal: **01**
Estrutura da cuberta / Estructura de cuberta: **01**

ANÁLISE CONSTRUTIVA / ANÁLISIS CONSTRUCTIVO:
Revestimento das fachadas / Revestimiento de las fachadas: **11**
Medianeiras vistas / Medianeras vistas: **11**
Baixantes externas / Bajantes externas: **07**
Carpintarías / Carpinterías: **05.2**
Galerías / Galerías: **na**
Corredor / Corredor: **na**
Balcóns / Balcones: **na**

ANÁLISE ARQUITECTÓNICA / ANÁLISIS ARQUITECTÓNICO:
na

DETERMINACIÓN DE CATÁLOGO
DETERMINACIONES DE CATÁLOGO

NIVEL DE PROTECCIÓN / NIVEL DE PROTECCIÓN: **na**

Elementos protexidos / Elementos protegidos: **na**

CONDICIÓN URBANÍSTICA / CONDICIONES URBANÍSTICAS:
Alturas permitidas / Alturas permitidas: **2**
Usos permitidos / Usos permitidos: **02 05 11**

Obras permitidas / Obras permitidas:
Obra nova, mantendo a configuración volumétrica da edificación existente.

Obras prohibidas / Obras prohibidas:
Aumento de volume. Construción de novas terrazas, e outros elementos non permitidos nas cubertas.

Observacións / Observaciones:
Deberase ceder un pequeno espacio de 1m² no patio traseiro para mellorar a accesibilidade.

USOS / USOS (Título V Normativa)
Equipamento / Posición
01. Eq. administ. e institucionais
02. Vivenda unifamiliar
03. Vivenda colectiva
04. Artesanía, industria e almacéns
05. Categoría 1ª / 06. Categoría 2ª
Comercial
08. Categoría 1ª
09. Categoría 2ª
10. Administrativo e oficinas
11. Categoría 1ª / 12. Categoría 2ª
Hotelería
13. Establec. clásicos
14. Turismo rural
15. Garaxe-aparcadoiro
16. Categoría 1ª / 16. Categoría 2ª
Sanitario-asistencial
17. Categoría única
18. Docente
19. Tardorío
20. Sociocultural, salas de reunión
21. Categoría 1ª / 21. Categoría 2ª
Deportivo
22. Categoría única
Relaxo
23. Categoría única
Agricultura
24. Categoría única
Usos prohibidos
00. Todos os demais

TIPOLOXÍA / TIPOLOXÍA
Posicionamento / Posición
01. Entremedianeiras / Entremedianeras
02. En esquina / En esquina
03. Illada / Alzada
04. Constr. Adxectiva / Const. adjectiva
Carácter / Carácter
01. Edif. singular / Edif. singular
02. Viv. tradicional / Viv. tradicional
03. Viv. non tradicional / Viv. no tradicional
04. Edif. tradicional / Edif. tradicional
05. Edif. non tradicional / Edif. no tradicional
06. Infraconstrución / Infraconstrucción

ESTADO / ESTADO
0. Ruína / Ruína
1. Malo / Malo
2. Regular / Regular
3. Bo / Bueno
4. En rehabilitación / En rehabilitación

NOTA / NOTA
na: Non aplica / No aplica
- Sen datos / Sin datos

MATERIAIS / MATERIALES
00. Pedra / Piedra
00.1. Cachotería / Cachotería
00.2. Silaría / Mampostería
01. Formigón / Hormigón
02. Madera / Madera
03. Fibrocemento / Fibrocemento
04. Tello / Teja
04.1. Tello curva / Teja curva
04.2. Tello plana / Teja plana
05. Alumino / Aluminio
05.1. Alum. natural / Alum. natural
05.2. Lacado branco / Lacado blanco
05.3. Lacado a cor / Lacado en color
06. Ferro / Hierro
06.1. Fundación / Fundación
06.2. Fara / Faja
06.3. Aceiro inox. / Acero inox.
07. PVC / PVC
08. Zinc / Zinc
09. Cobre / Cobre
10. Enfoscado / Enfoscado
11. Enfoscado e pintado / Enfoscado y pintado
12. Azulexo / Azulejo
13. Aplacado cerámico / Aplacado cerámico
14. Aplacado de pedra / Aplacado de piedra
15. Bloque de formigón / Bloque de hormigón
16. Ladrillo / Ladrillo
17. Panel corrugado / Panel corrugado
18. Revestim. granulado / Revestim. granulado
19. Vidro / Vidrio
20. Ladrillo visto / Ladrillo visto
21. Bloque form. visto / Bloque hormigón visto
22. Louza / Platera
99. Outro / Outros

LENDAS / LEYENDAS
Delimitación PEPRICH
Frente edificación
Fondo edificación
Edificación analizada
Alineación / Alineación
Parcelario
Alturas ex. - X
Alturas permit. - X
Quinteiro / Manzana - 8XXXX
Ud. edificatoria - 8XXXX-XX
Ud. parcelaria - P8XXXX-XX



Enderezo / Dirección:
**Rúa da Fonte Vella, 14
Fisterra**



Vivenda / Unifamiliar




Unid. parcelaria:
85045-07
Unid. edificatoria:
85045-07A

EPSG: 25829 / Coordenadas UTM ETRS89 Zona 29N X: 478.473 Y: 4.750.282

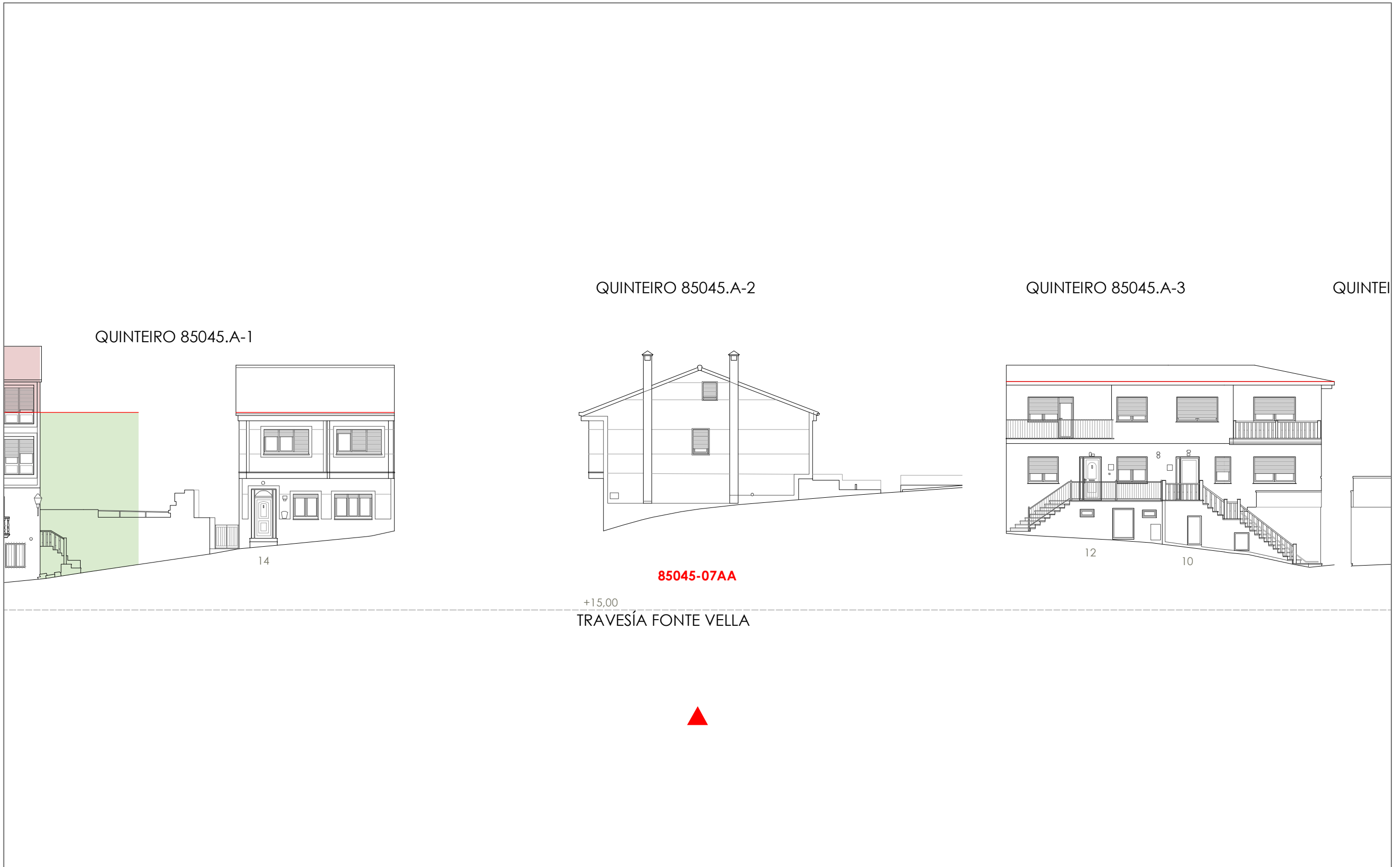





1:200 0 5 10 20 Metros



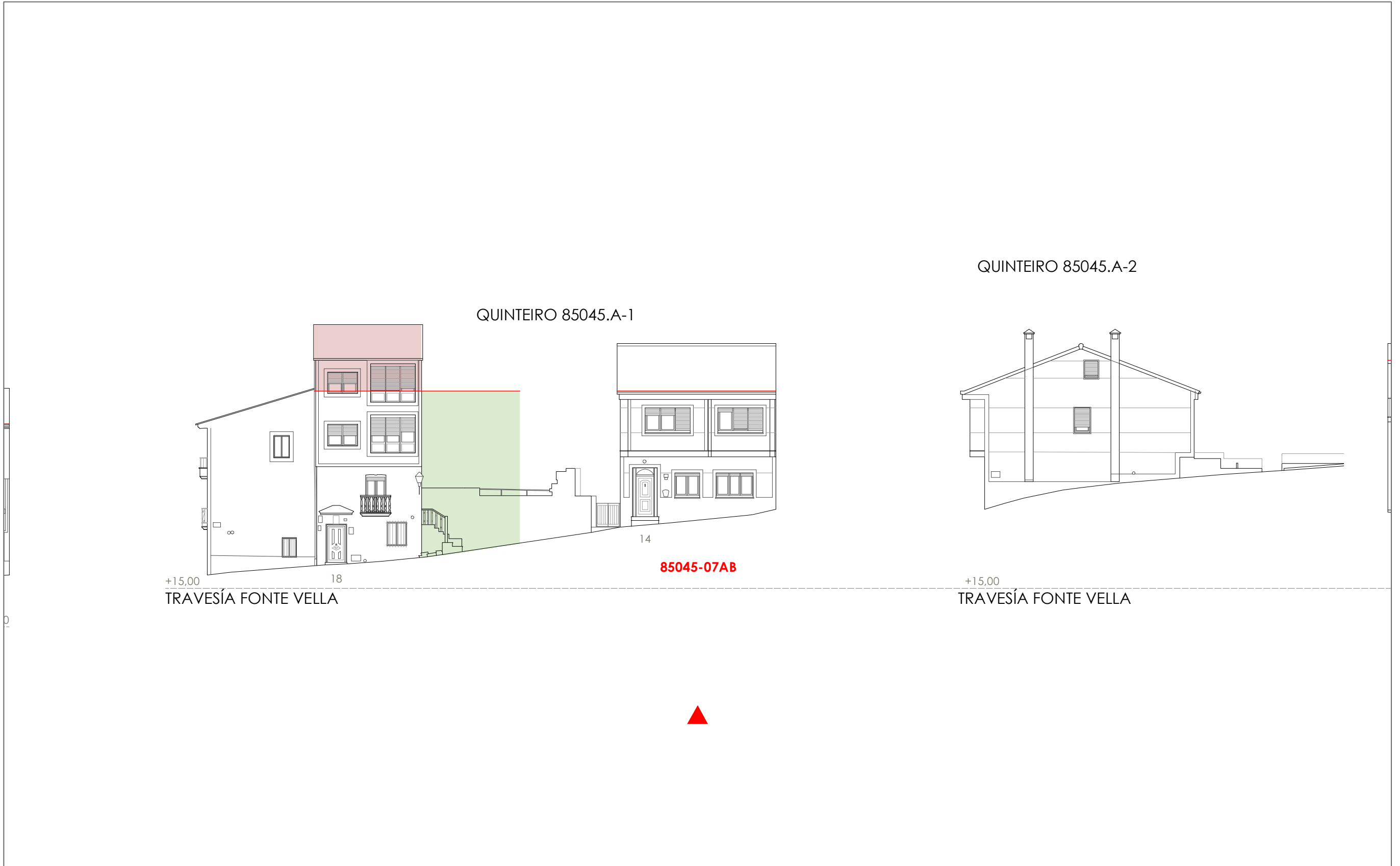
-  Liña de cornixa / Línea de cornisa
-  Novo volume previsto / Nuevo volumen previsto
-  Volume fóra de ordenación / Volumen fuera de ordenación

Unid. edificatoria:
85045-07AA



-  Liña de cornixa / Línea de cornisa
-  Novo volume previsto / Nuevo volumen previsto
-  Volume fóra de ordenación / Volumen fuera de ordenación


Unid. edificatoria:
85045-07AB



Unid. parcelaria:
85045-08

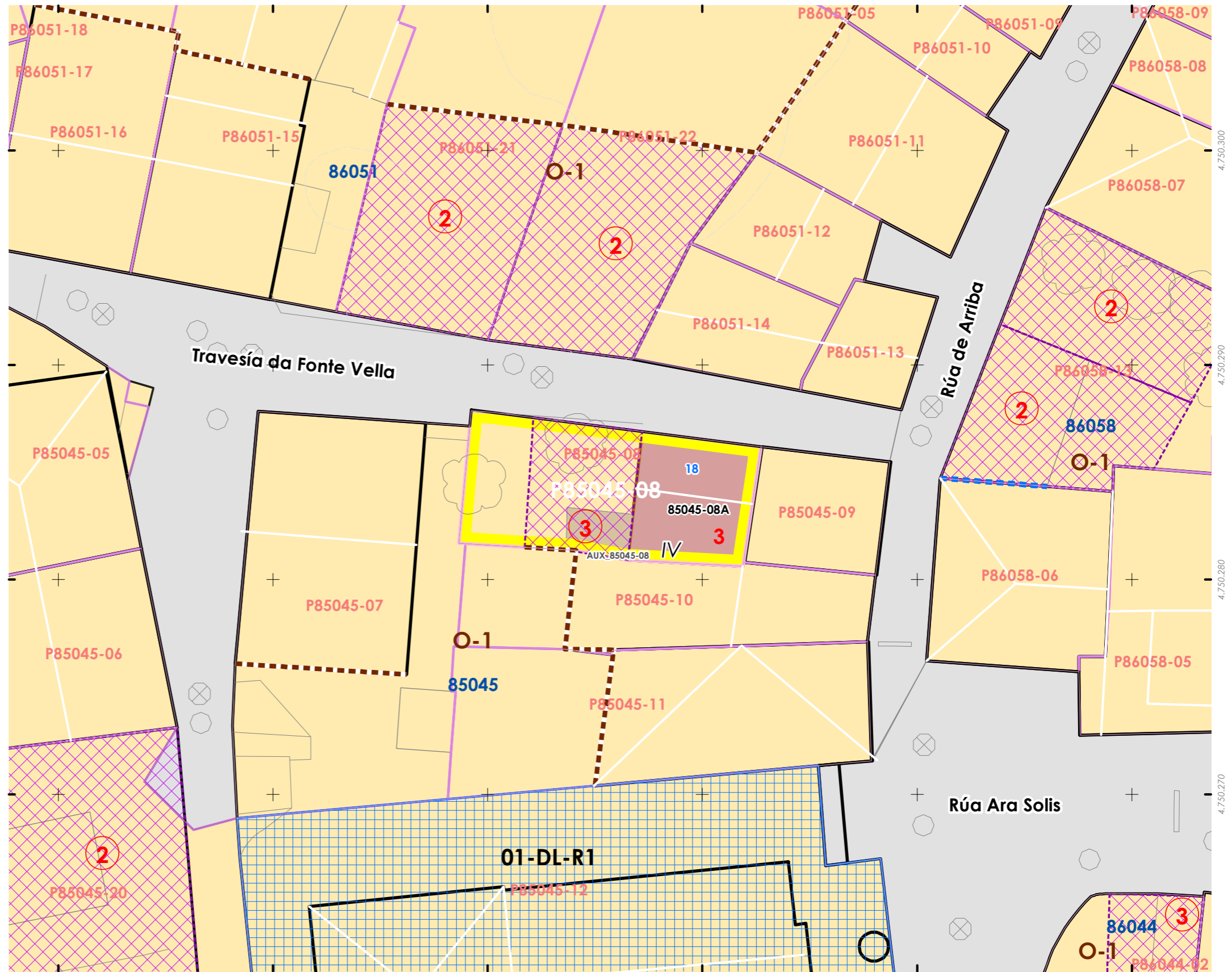
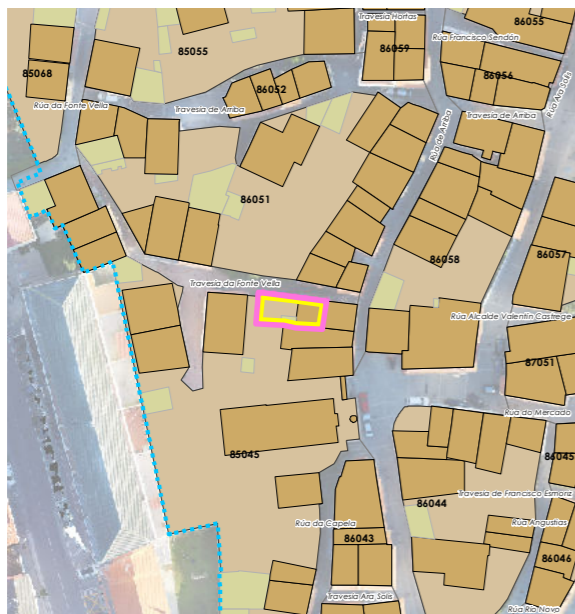
Fonte de datos / Fuente de datos:
- Elaboración propia / Concello de Fisterra
- Elaboración propia / Concello de Fisterra

1:200



EPSG: 25829 / Coordenadas UTM ETRS89 Zona 29N X: 478486 Y: 4.750.284

- Alturas ex. - X**
Alturas permit. - X
Quinteiro / Manzana - 8XXXX
Ud. edificatoria - 8XXXX-XX
- LENDA / LEYENDA**
- Dom. Púb. Marítimo-Terrestre / Dom. Púb. Marítimo-Terrestre
Ribeira do mar / Ribera del mar
Liña de deslinde / Línea de deslinde
Servidume de protección / Servidumbre de protección
- Parcelario / Parcelario**
- Unidade parcelaria / Unidad parcelaria
Unidade parcelaria analizada / Unidad parcelaria analizada
- Edificación principal
Const. adxectiva / adjetiva
- Dotacións de Equip. / Z. Verdes - Esp. Libres**
- Equipamento (Ex)
Equipamento (Ob)
Esp. Libre - Zona verde (Ex)
Esp. Libre - Zona verde (Ob)
- Quinteiros / Manzanas
Delimitación PEPRICH
- Portos de Galicia**
- Plan Especial do Porto de Fisterra
Sist. Xeral Portuario / Sist. General Portuario
Novas edificacións / Nuevas edificaciones
- Aliñación / Alineación**
- Ordenación / Ordenación**
O-1



INFORMACIÓN / INFORMACIÓN

CARACTERÍSTICAS BÁSICAS
CARACTERÍSTICAS BÁSICAS

PARÁMETROS / PARÁMETROS:
Sup. de parcela / Sup. de parcela: **31,91 m²**
Sup. ocupación / Sup. ocupación: **31,91 m²**
Sup. construída / Sup. construída: **127,65 m²**
Núm. de plantas / Núm. de plantas: **IV**
Estado da edificación / Estado de la edificación: **3**
Ocupación / Ocupación: **Si**
Aluguer / Alquiler: **Non**

USOS / USOS:
Uso principal / Uso principal: **02**
Uso planta baixa / Uso planta baja: **02**

TIPOLOXÍA / TIPOLOXÍA:
Tipoloxía segundo posicionamento / Tipología según posición: **01**
Tipoloxía segundo o carácter / Tipología según el carácter: **03**

Estado de servizos / Estado de servicios:
Pavimentos/Pavimentos: **2**
Iluminación/Alumbrado: **3**
Sanexamento/Saneamiento: **2**
Pluviais/Pluviales: **0**
Abastecem./Abastecim.: **2**
Rede eléctrica/Red eléctrica: **2**

ANÁLISE ESTRUTURAL, CONSTRUTIVA E ARQUITECTÓNICA
ANÁLISIS ESTRUCTURAL, CONSTRUCTIVO Y ARQUITECTÓNICO

ANÁLISE ESTRUTURAL / ANÁLISIS ESTRUCTURAL:
Estrutura vertical / Estructura vertical: **00.1 (PO P1), 01**
Estrutura horizontal / Estructura horizontal: **01**
Estrutura da cuberta / Estructura de cuberta: **01**

ANÁLISE CONSTRUTIVA / ANÁLISIS CONSTRUCTIVO:
Revestimento das fachadas / Revestimiento de las fachadas: **00.1 (PO P1), 11**
Medianeiras vistas / Medianeras vistas: **11**
Baixantes externas / Bajantes externas: **09**
Carpintarías / Carpinterías: **07**
Galerías / Galerías: **na**
Corredor / Corredor: **na**
Balcóns / Balcones: **na**

ANÁLISE ARQUITECTÓNICA / ANÁLISIS ARQUITECTÓNICO:
A edificación orixinal, de dúas plantas foi ampliada en dúas plantas máis, substitución de carpinterías e barandas do balcón

DETERMINACIÓN DE CATÁLOGO
DETERMINACIONES DE CATÁLOGO

NIVEL DE PROTECCIÓN / NIVEL DE PROTECCIÓN: **na**
Elementos protexidos / Elementos protegidos: **na**

CONDICIÓN URBANÍSTICA / CONDICIONES URBANÍSTICAS:
Alturas permitidas / Alturas permitidas: **3**
Usos permitidos / Usos permitidos: **02 05 11**

Obras permitidas / Obras permitidas:
Reestruturación da edificación cunha planta menos.

Obras prohibidas / Obras prohibidas:
**Construcción de novas terrazas e outros elementos non permitidos na cuberta.
Aumento de volume sobre a mesma estrutura da edificación existente.**

Observacións / Observaciones:
A última planta está fora de ordenación.

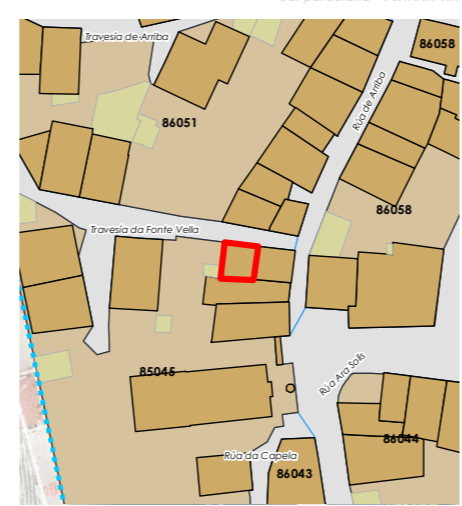
USOS / USOS (Título V Normativa)
Equipamento / Posición
01. Eq. administ. e institucionais
02. Vivenda unifamiliar
03. Vivenda colectiva
04. Artesanía, Industria e Almacéns
05. Categoría 1ª / 06. Categoría 2ª
08. Categoría 1ª
09. Categoría 2ª
11. Categoría 1ª / 12. Categoría 2ª
13. Categoría 1ª / 14. Categoría 2ª
15. Categoría 1ª / 16. Categoría 2ª
17. Categoría única
18. Docente
19. Tardaría
20. Categoría 1ª / 21. Categoría 2ª
22. Categoría única
23. Categoría única
24. Turismo rural
25. Categoría única
26. Usos prohibidos
00. Todos os demais

TIPOLOXÍA / TIPOLOXÍA
Posicionamento / Posición
01. Entremedianeira / Entremedianera
02. En esquina / En esquina
03. Illada / Alzada
04. Constr. Adxectiva / Const. adjectiva
Carácter / Carácter
01. Edif. singular / Edif. singular
02. Viv. tradicional / Viv. tradicional
03. Viv. non tradicional / Viv. no tradicional
04. Edif. tradicional / Edif. tradicional
05. Edif. non tradicional / Edif. no tradicional
06. Infraconstrución / Infraconstrucción
ESTADO / ESTADO
0. Ruína / Ruína
1. Malo / Malo
2. Regular / Regular
3. Bo / Bueno
4. En rehabilitación / En rehabilitación

NOTA / NOTA
na: Non aplica / No aplica
- Sen datos / Sin datos

MATERIAIS / MATERIALES
00. Pedra / Piedra
00.1. Cachotería / Cachotería
00.2. Sillar / Mampostería
01. Formigón / Hormigón
02. Madera / Madera
03. Fibrocemento / Fibrocemento
04. Tello / Teja
04.1. Tello curva / Teja curva
04.2. Tello plana / Teja plana
05. Alumino / Aluminio
05.1. Alum. natural / Alum. natural
05.2. Lacado branco / Lacado blanco
05.3. Lacado a cor / Lacado a color
06. Ferro / Hierro
06.1. Fundición / Fundición
06.2. Ferra / Faja
06.3. Aceiro inox. / Acero inox.
07. PVC / PVC
08. Tino / Zinc
09. Cobre / Cobre
10. Enfoscado / Enfoscado
11. Enfoscado e pintado / Enfoscado y pintado
12. Azulexo / Azulejo
13. Aplacado cerámico / Aplacado cerámico
14. Aplacado de pedra / Aplacado de piedra
15. Bloque de formigón / Bloque de hormigón
16. Ladrillo / Ladrillo
17. Panel corrugado / Panel corrugado
18. Revestim. granulado / Revestim. granulado
19. Vidro / Vidrio
20. Ladrillo visto / Ladrillo visto
21. Bloque form. visto / Bloque hormigón visto
22. Louza / Pizarra
99. Outro / Outros

LENDA / LEYENDA
Delimitación PEPRICH
Frente edificación
Fondo edificación
Edificación analizada
Alineación / Alineación
Parcelario
Alturas ex. - X
Alturas permit. - X
Quinteiro / Manzana - 8XXXX
Ud. edificatoria - 8XXXX-XX
Ud. parcelaria - P8XXXX-XX


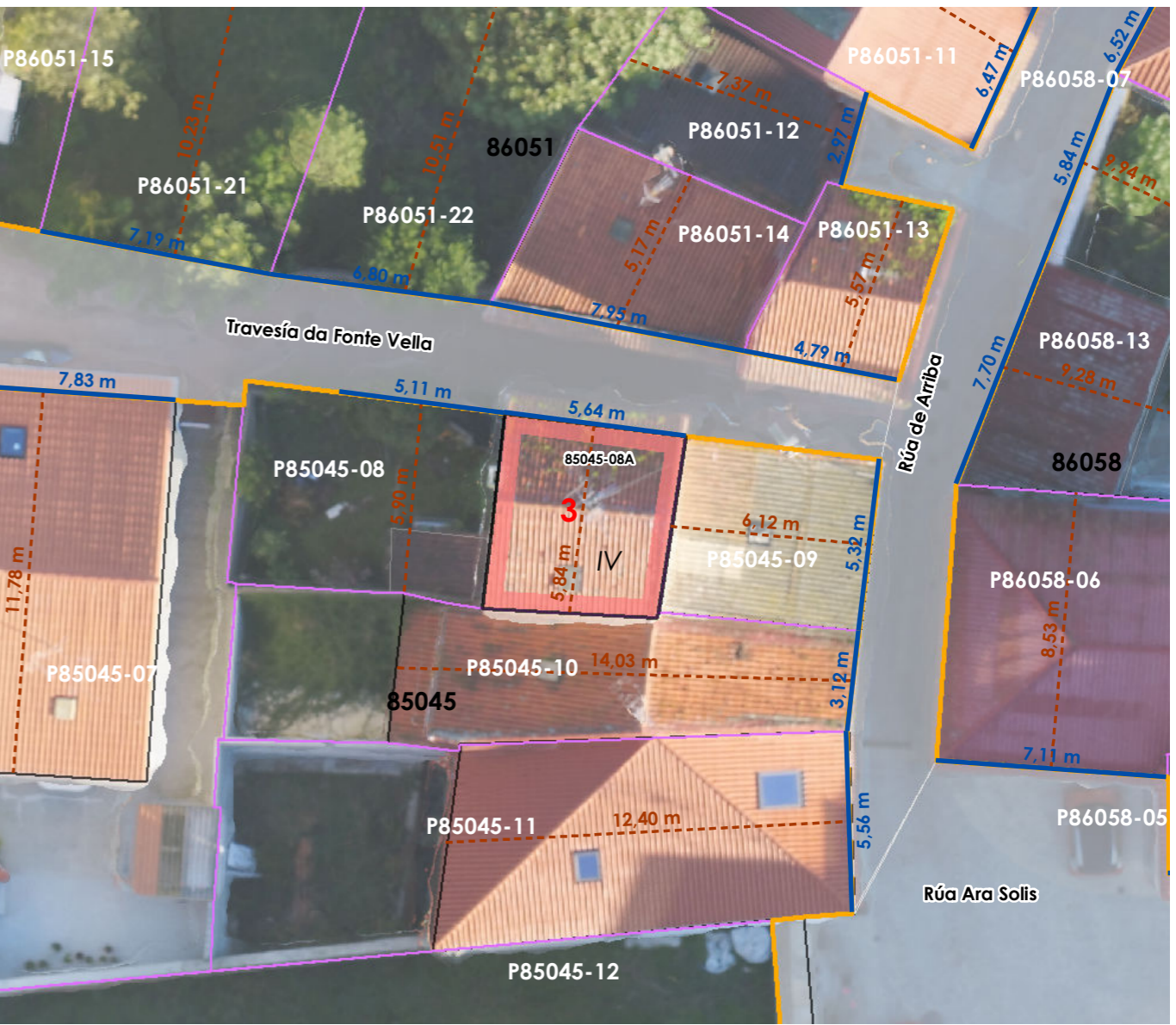


Enderezo / Dirección:
**Rúa da Fonte Vella, 18
Fisterra**

Vivenda / Unifamiliar

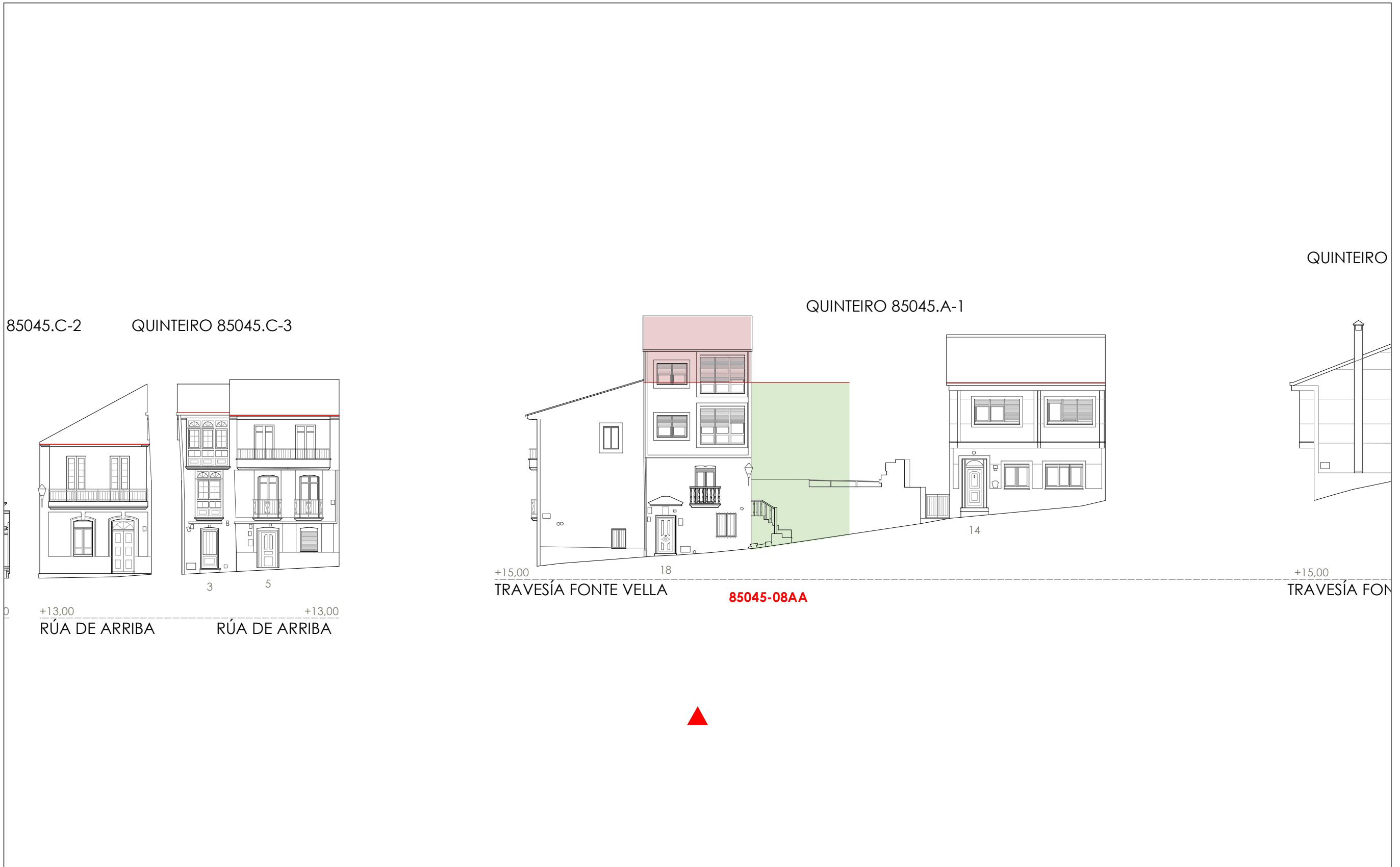
Unid. parcelaria:
85045-08
Unid. edificatoria:
85045-08A

EPSG: 25829 / Coordenadas UTM ETRS89 Zona 29N X: 478.490 Y: 4.750.284



Unid. edificatoria:
85045-08AA


- Liña de cornixa / Línea de cornisa
- Novo volume previsto / Nuevo volumen previsto
- Volume fóra de ordenación / Volumen fuera de ordenación



Unid. parcelaria: 85045-09

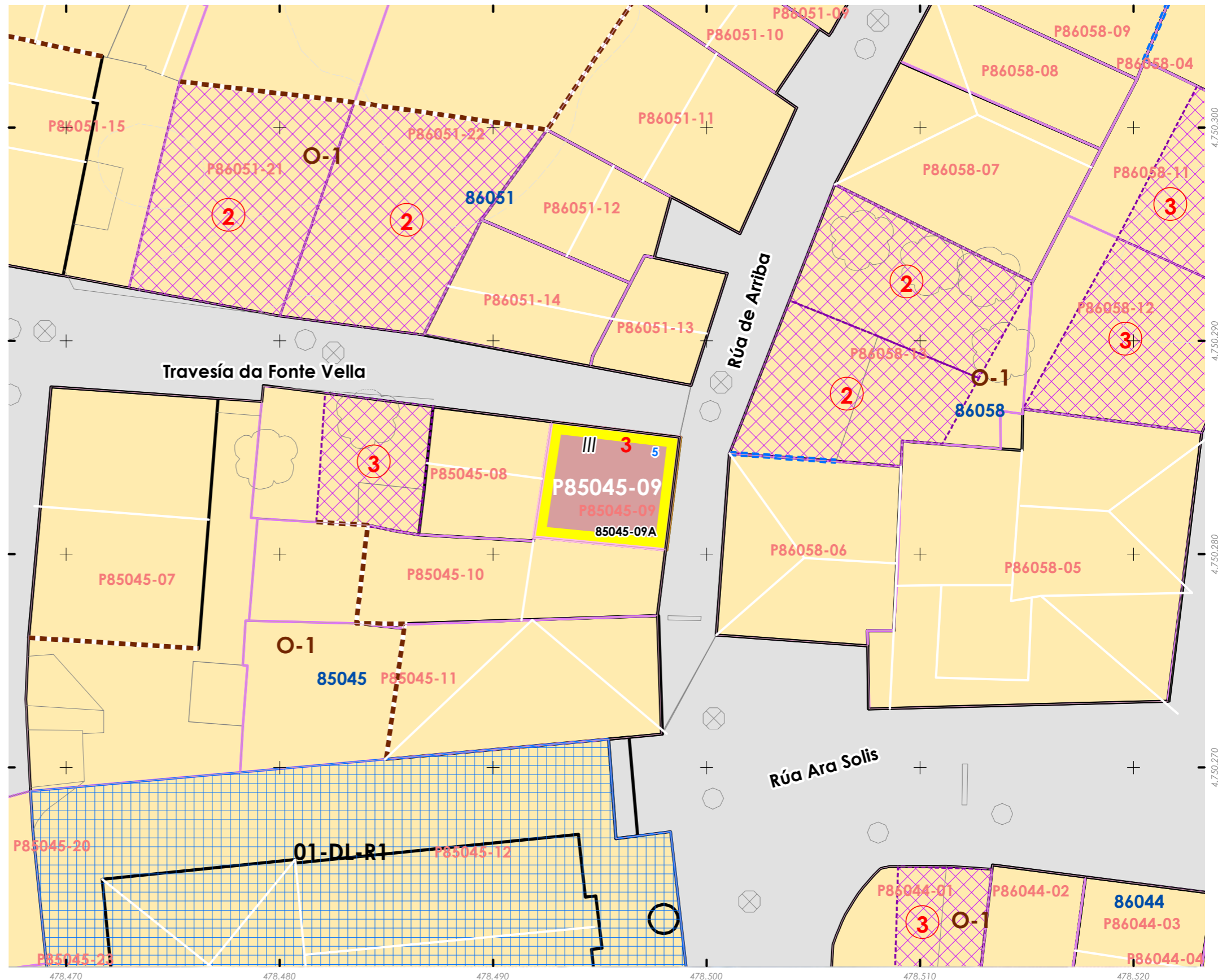
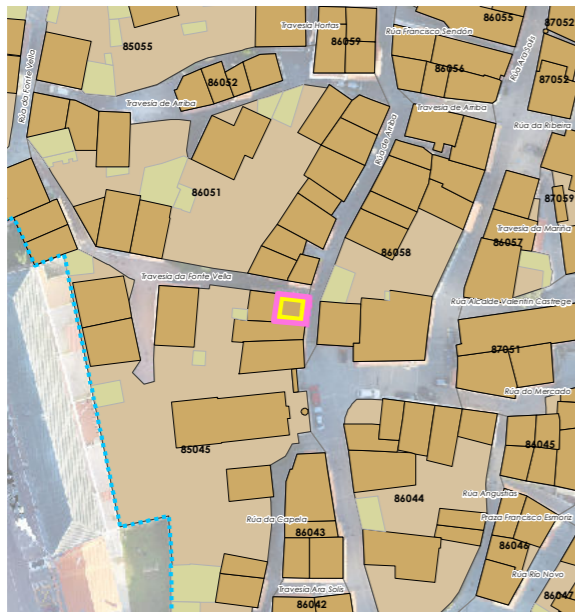
Fonte de datos / Fuente de datos: Elaboración propia / Concello de Fisterra

1:200



EPSG: 25829 / Coordenadas UTM ETRS89 Zona 29N X: 478495 Y: 4.750.283

- Alturas ex. - X
 - Alturas permit. - X
 - Quinteiro / Manzana - 8XXXX
 - Ud. edificatoria - 8XXXX-XX
- LEENDA / LEYENDA**
- Dom. Púb. Marítimo-Terrestre / Dom. Púb. Marítimo-Terrestre
 - Ribeira do mar / Ribera del mar
 - Liña de deslinde / Línea de deslinde
 - Servidume de protección / Servidumbre de protección
- Parcelario / Parcelario**
- Unidade parcelaria / Unidad parcelaria
 - Unidade parcelaria analizada / Unidad parcelaria analizada
 - Edificación principal
 - Const. adxectiva / adjetiva
- Dotacións de Equip. / Z. Verdes - Esp. Libres**
- Equipamento (Ex)
 - Equipamento (Ob)
 - Esp. Libre - Zona verde (Ex)
 - Esp. Libre - Zona verde (Ob)
 - Quinteiros / Manzanas
 - Delimitación PEPRICH
- Portos de Galicia**
- Plan Especial do Porto de Fisterra
 - Sist. Xeral Portuario / Sist. General Portuario
 - Novas edificacións / Nuevas edificaciones
- Aliñación / Alineación**
- Ordenación / Ordenación
 - O-1



INFORMACIÓN / INFORMACIÓN

CARACTERÍSTICAS BÁSICAS
CARACTERÍSTICAS BÁSICAS

PARÁMETROS / PARÁMETROS:
Sup. de parcela / Sup. de parcela: **32,90 m²**
Sup. ocupación / Sup. ocupación: **32,90 m²**
Sup. construída / Sup. construída: **98,71 m²**
Núm. de plantas / Núm de plantas: **III**
Estado da edificación / Estado de la edificación: **3**
Ocupación / Ocupación: **Si**
Aluguer / Alquiler: **Non**

USOS / USOS:
Uso principal / Uso principal: **02**
Uso pranta baixa / Uso planta baja: **02**

TIPOLOXÍA / TIPOLOXÍA:
Tipoloxía segundo posicionamento / Tipología según posición: **01**
Tipoloxía segundo o carácter / Tipología según el carácter: **02**

Estado de servizos / Estado de servicios:
Pavimentos/Pavimentos: **3**
Iluminación/Alumbrado: **3**
Sanexamento/Saneamiento: **3**
Pluviais/Pluviales: **3**
Abastecem./Abastecim.: **3**
Rede eléctrica/Red eléctrica: **3**

ANÁLISE ESTRUTURAL, CONSTRUTIVA E ARQUITECTÓNICA
ANÁLISIS ESTRUCTURAL, CONSTRUCTIVO Y ARQUITECTÓNICO

ANÁLISE ESTRUTURAL / ANÁLISIS ESTRUCTURAL:
Estrutura vertical / Estructura vertical: **00.1**
Estrutura horizontal / Estructura horizontal: **01**
Estrutura da cuberta / Estructura de cuberta: **01**

ANÁLISE CONSTRUTIVA / ANÁLISIS CONSTRUCTIVO:
Revestimento das fachadas / Revestimiento de las fachadas: **00.1**
Medianeiras vistas / Medianeras vistas: **11**
Baixantes externas / Bajantes externas: **09**
Carpintarías / Carpinterías: **02**
Galerías / Galerías: **02**
Corredor / Corredor: **06.1**
Balcóns / Balcones: **na**

ANÁLISE ARQUITECTÓNICA / ANÁLISIS ARQUITECTÓNICO:
na

USOS / USOS (Título V Normativa)
Equipamento
01 Eq. administ. e institucionais
Uso de Vivenda
02 Vivenda unifamiliar
03 Vivenda colectiva
Artesanía, Industria e Almacéns
05 Categoría 1ª / 06 Categoría 2ª
Comercial:
08 Categoría 1ª
09 Categoría 2ª
Administrativo e oficinas
11 Categoría 1ª / 12 Categoría 2ª
Hotelería
13 Establec. clásicos.
24 Turismo rural.
Garaxe-aparcadoiro
15 Categoría 1ª / 16 Categoría 2ª
Sanitario-asistencial
17 Categoría única
18 Docente
19 Tancaría
Sociocultural, salas de reunión
20 Categoría 1ª / 21 Categoría 2ª
Deportivo
22 Categoría única
Relaxo
23 Categoría única
Agropecuaria
25 Categoría única
Usos prohibidos
00 Todos os demais

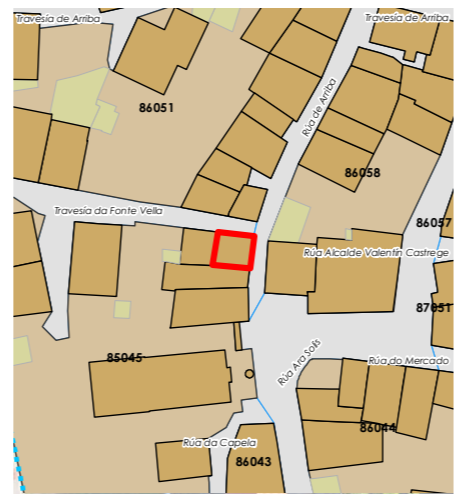
TIPOLOXÍA / TIPOLOXÍA
Posicionamento / Posición
01. Entremedianeiras / Entremedianeras
02. En esquina / En esquina
03. Illada / Alzada
04. Constr. Adxectiva / Const. adjetiva
Carácter / Carácter
01. Edif. singular / Edif. singular
02. Viv. tradicional / Viv. tradicional
03. Viv. non tradicional / Viv. no tradicional
04. Edif. tradicional / Edif. tradicional
05. Edif. non tradicional / Edif. no tradicional
06. Infraconstrución / Infraconstrucción

ESTADO / ESTADO.
0. Ruína / Ruína
1. Malo / Malo
2. Regular / Regular
3. Bo / Bueno
4. En rehabilitación / En rehabilitación

NOTA / NOTA
na: Non aplica / No aplica
- Sen datos / Sin datos

MATERIAIS / MATERIALES
00. Pedra / Piedra
00.1. Cachotería / Cachotería
00.2. Silaría / Mampostería
01. Formigón / Hormigón
02. Madera / Madera
03. Fibrocemento / Fibrocemento
04. Tello / Teja
04.1. Tello curva / Teja curva
04.2. Tello plana / Teja plana
05. Alumino / Aluminio
05.1. Alum. natural / Alum. natural
05.2. Lacado Branco / Lacado blanco
05.3. Lacado a cor / Lacado en color
06. Ferro / Hierro
06.1. Fundición / Fundición
06.2. Ferra / Faja
06.3. Aceiro inox. / Acero inox.
07. PVC / PVC
08. Zinc / Zinc
09. Cobre / Cobre
10. Enfoscado / Enfoscado
11. Enfoscado e pintado / Enfoscado y pintado
12. Azulexo / Azulejo
13. Aplicado cerámico / Aplicado cerámico
14. Aplicado de pedra / Aplicado de piedra
15. Bloque de formigón / Bloque de hormigón
16. Ladrillo / Ladrillo
17. Panel corrugado / Panel corrugado
18. Revestim. granulado / Revestim. granulado
19. Vidro / Vidrio
20. Ladrillo visto / Ladrillo visto
21. Bloque form. Visto / Bloque hormigón visto
22. Louza / Platera
99. Outro / Outros

LENDAS / LEYENDAS
Delimitación PEPRICH
Frente edificación
Fondo edificación
Edificación analizada
Alineación / Alineación
Parcelario
Alturas ex. - X
Alturas permit. - X
Quinteiro / Manzana - 8XXXX
Ud. edificatoria - 8XXXX-XX
Ud. parcelaria - P8XXXX-XX



Enderezo / Dirección:
**Rúa de Arriba, 5
Fisterra**

Vivenda / Unifamiliar

Unid. parcelaria:
85045-09
Unid. edificatoria:
85045-09A

EPSG: 25829 / Coordenadas UTM ETRS89 Zona 29N X: 478.495 Y: 4.750.283



1:200 0 5 10 20 Metros

ORDENACIÓN / ORDENACIÓN

DETERMINACIÓN DE CATÁLOGO
DETERMINACIONES DE CATÁLOGO

NIVEL DE PROTECCIÓN / NIVEL DE PROTECCIÓN: ESTRUCTURAL
Elementos protexidos / Elementos protegidos: **Balcóns, Fachadas**

CONDICIÓN URBANÍSTICA / CONDICIONES URBANÍSTICAS:
Alturas permitidas / Alturas permitidas: **3**
Usos permitidos / Usos permitidos: **02 05 11 24**




Obras permitidas / Obras permitidas:
**Reforma restrinxida da distribución e dotacións de servizos ou instalacións.
Reestruturación da cuberta variando a súa forma para mellora de habitabilidade.**

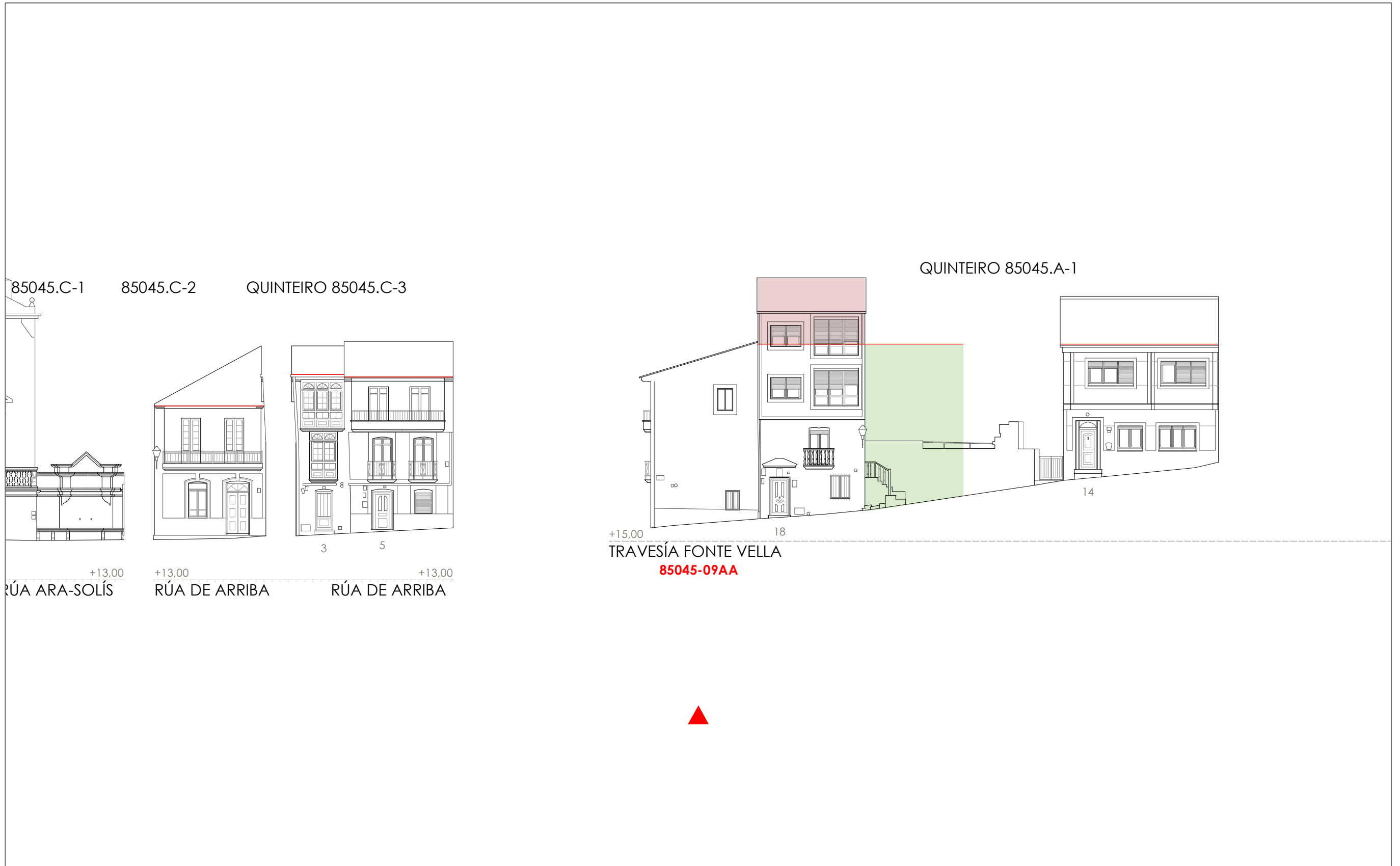
Obras prohibidas / Obras prohibidas:
Cambios da tipoloxía e os materiais da estrutura vertical e(ou horizontal). Substitución das carpinterías exteriores de madeira. Eliminación dos enfoscados da fachada.




Observacións / Observaciones:
-



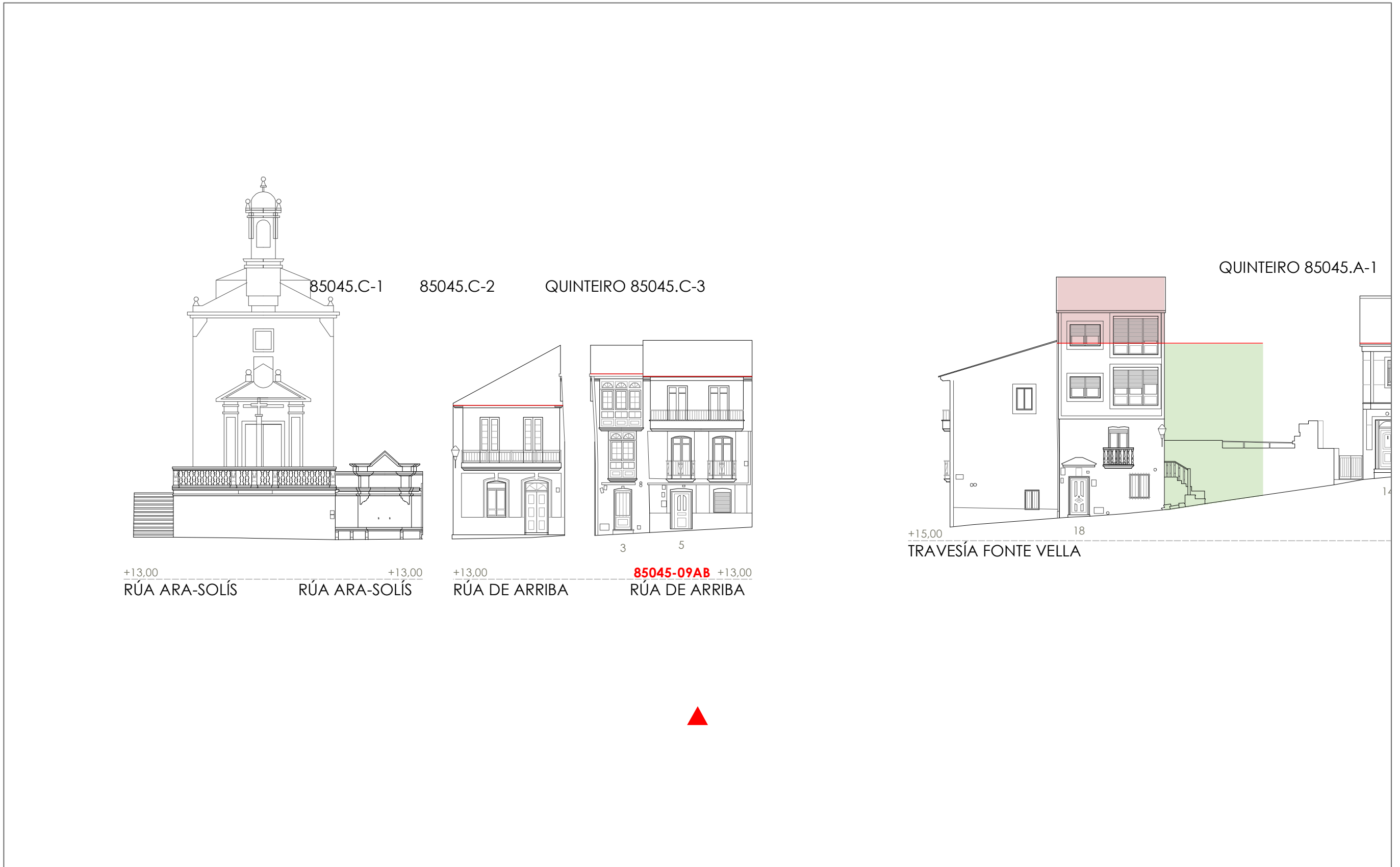
Unid. edificatoria:
85045-09AA

-  Liña de cornixa / Línea de cornisa
-  Novo volume previsto / Nuevo volumen previsto
-  Volume fóra de ordenación / Volumen fuera de ordenación



-  Liña de cornixa / Línea de cornisa
-  Novo volume previsto / Nuevo volumen previsto
-  Volume fóra de ordenación / Volumen fuera de ordenación


Unid. edificatoria:
85045-09AB



Unid. parcelaria:
85045-10

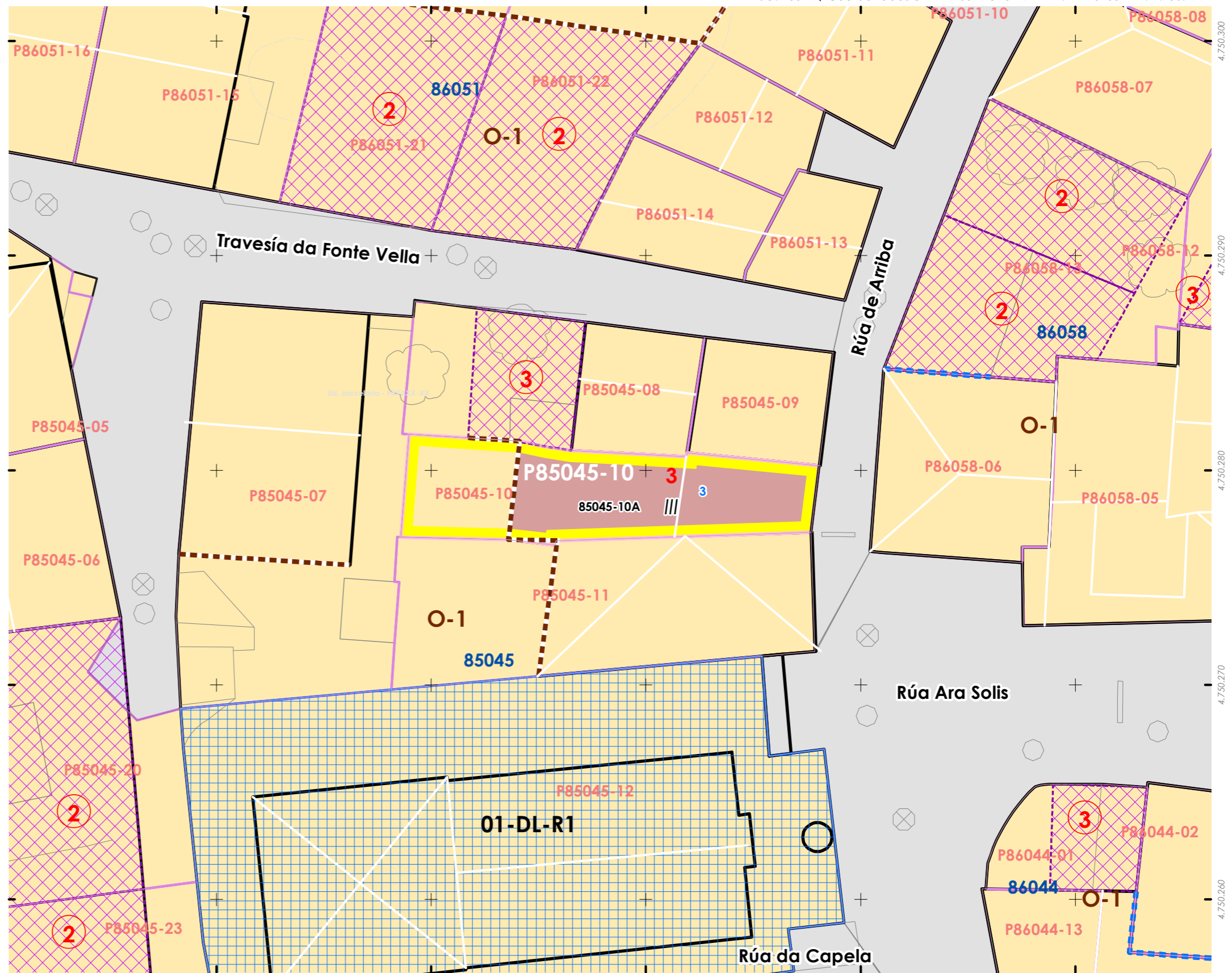
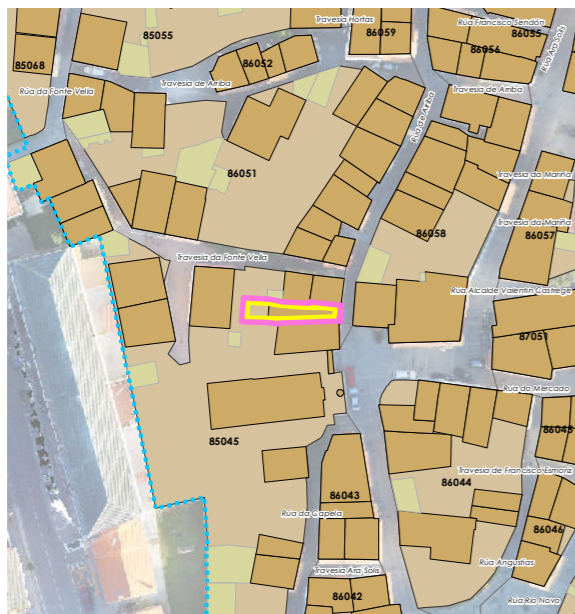
Fonte de datos / Fuente de datos:
- Elaboración propia / Concello de Fisterra
- Elaboración propia / Concello de Fisterra

1:200



EPSG: 25829 / Coordenadas UTM ETRS89 Zona 29N X: 478488 Y: 4.750.279

- Alturas ex. - X**
Alluras permit. - X
Quinteiro / Manzana - 8XXXX
Ud. edificatoria - 8XXXX-XX
- LENDAS / LEYENDAS**
- Dom. Púb. Marítimo-Terrestre / Dom. Púb. Marítimo-Terrestre**
Ribeira do mar / Ribera del mar
Liña de deslinde / Línea de deslinde
Servidume de protección / Servidumbre de protección
- Parcelario / Parcelario**
Unidade parcelaria / Unidad parcelaria
Unidade parcelaria analizada / Unidad parcelaria analizada
Edificación principal
Const. adxectiva / adjetiva
Dotacións de Equip. / Z. Verdes - Esp. Libres
Equipamento (Ex)
Equipamento (Ob)
Esp. Libre - Zona verde (Ex)
Esp. Libre - Zona verde (Ob)
Quinteiros / Manzanas
Delimitación PEPRICH
- Portos de Galicia**
Plan Especial do Porto de Fisterra
Sist. Xeral Portuario / Sist. General Portuario
Novas edificacións / Nuevas edificaciones
- Aliñación / Alineación**
- Ordenación / Ordenación**
O-1



INFORMACIÓN / INFORMACIÓN

CARACTERÍSTICAS BÁSICAS
CARACTERÍSTICAS BÁSICAS

PARÁMETROS / PARÁMETROS:
Sup. de parcela / Sup. de parcela: **54,01 m²**
Sup. ocupación / Sup. ocupación: **54,01 m²**
Sup. construída / Sup. construída: **162,03 m²**
Núm. de plantas / Núm. de plantas: **III**
Estado da edificación / Estado de la edificación: **3**
Ocupación / Ocupación: **Si**
Aluguer / Alquiler: **Non**
USOS / USOS:
Uso principal / Uso principal: **02**
Uso pranta baixa / Uso planta baja: **02**
TIPOLOXÍA / TIPOLOXÍA:
Tipoloxía segundo posicionamento / Tipología según posición: **01**
Tipoloxía segundo o carácter / Tipología según el carácter: **02**

Estado de servizos / Estado de servicios:
Pavimentos/Pavimentos: **3**
Iluminación/Alumbrado: **3**
Saneamento/Saneamiento: **3**
Pluviais/Pluviales: **3**
Abastecem./Abastecim.: **3**
Rede eléctrica/Red eléctrica: **3**

ANÁLISE ESTRUTURAL, CONSTRUTIVA E ARQUITECTÓNICA
ANÁLISIS ESTRUCTURAL, CONSTRUCTIVO Y ARQUITECTÓNICO

ANÁLISE ESTRUTURAL / ANÁLISIS ESTRUCTURAL:
Estrutura vertical / Estructura vertical: **00.1**
Estrutura horizontal / Estructura horizontal: **01**
Estrutura da cuberta / Estructura de cuberta: **01**

ANÁLISE CONSTRUTIVA / ANÁLISIS CONSTRUCTIVO:
Revestimento das fachadas / Revestimiento de las fachadas: **00.1**
Medianeiras vistas / Medianeras vistas: **11**
Baixantes externas / Bajantes externas: **07**
Carpintarías / Carpinterías: **05.2**
Galerías / Galerías: **05.2**
Corredor / Corredor: **cf**
Balcóns / Balcones: **na**

ANÁLISE ARQUITECTÓNICA / ANÁLISIS ARQUITECTÓNICO:
Substitución das barandas dos balcóns por galerías (P1), carpinterías de aluminio.

USOS / USOS (Título V Normativa)
Equipamento / Posición
01. Eq. administ. e institucionais
Uso de Vivenda
02. Vivenda unifamiliar
03. Vivenda colectiva
Artesanía, Industria e Almacéns
05. Categoría 1ª / 06. Categoría 2ª
Comercial
08. Categoría 1ª
09. Categoría 2ª
Administrativa e oficinas
11. Categoría 1ª / 12. Categoría 2ª
Hotelería
13. Establec. clásicos.
24. Turismo rural.
Garaxe-aparcadoiro
15. Categoría 1ª / 16. Categoría 2ª
Sanitario-asistencial
17. Categoría única
18. Docente
19. Tancario
Sociocultural, salas de reunión
20. Categoría 1ª / 21. Categoría 2ª
Deportivo
22. Categoría única
Relaxo
23. Categoría única
Agropecuaria
25. Categoría única
Usos prohibidos
00. Todos os demais

TIPOLOXÍA / TIPOLOXÍA
Posicionamento / Posición
01. Entremedianeiras / Entremedianeras
02. En esquina / En esquina
03. Illada / Alzada
04. Constr. Adxectiva / Const. adjectiva
Carácter / Carácter
01. Edif. singular / Edif. singular
02. Viv. tradicional / Viv. tradicional
03. Viv. non tradicional / Viv. no tradicional
04. Edif. tradicional / Edif. tradicional
05. Edif. non tradicional / Edif. no tradicional
06. Infraconstrución / Infraconstrucción
ESTADO / ESTADO.
0. Ruína / Ruína
1. Malo / Malo
2. Regular / Regular
3. Bo / Bueno
4. En rehabilitación / En rehabilitación

NOTA / NOTA
na: Non aplica / No aplica
- Sen datos / Sin datos

MATERIAIS / MATERIALES
00. Pedra / Piedra
00.1. Cachotería / Cachotería
00.2. Sillar / Mampostería
01. Formigón / Hormigón
02. Madera / Madera
03. Fibrocemento / Fibrocemento
04. Tello / Teja
04.1. Tello curva / Teja curva
04.2. Tello plana / Teja plana
05. Aluminio / Aluminio
05.1. Alum. natural / Alum. natural
05.2. Lacado branco / Lacado blanco
05.3. Lacado a cor / Lacado en color
06. Ferro / Hierro
06.1. Fundición / Fundición
06.2. Ferra / Ferra
06.3. Aceiro inox. / Acero inox.
07. PVC / PVC
08. Zinc / Zinc
09. Cobre / Cobre
10. Enfoscado / Enfoscado
11. Enfoscado e pintado / Enfoscado y pintado
12. Azulexo / Azulejo
13. Aplacado cerámico / Aplacado cerámico
14. Aplacado de pedra / Aplacado de piedra
15. Bloque de formigón / Bloque de hormigón
16. Ladrillo / Ladrillo
17. Panel corrugado / Panel corrugado
18. Revestim. granulado / Revestim. granulado
19. Vidro / Vidrio
20. Ladrillo visto / Ladrillo visto
21. Bloque form. visto / Bloque hormigón visto
22. Louza / Platera
99. Outros / Outros

LENDAS / LEYENDAS
Delimitación PEPRICH
Frente edificación
Fondo edificación
Edificación analizada
Alineación / Alineación
Parcelario
Alturas ex. - X
Alturas permit. - X
Quinteiro / Manzana - 8XXXX
Ud. edificatoria - 8XXXX-XX
Ud. parcelaria - P8XXXX-XX

DETERMINACIÓN DE CATÁLOGO
DETERMINACIONES DE CATÁLOGO

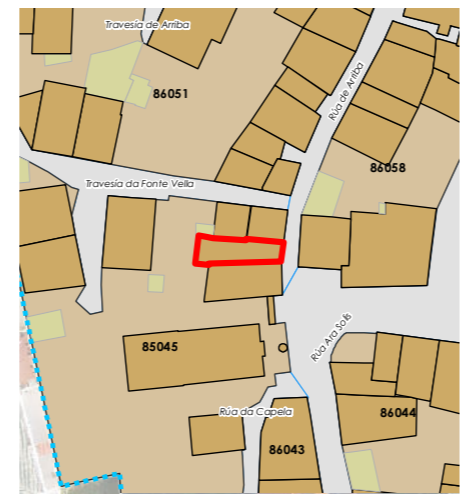
NIVEL DE PROTECCIÓN / NIVEL DE PROTECCIÓN: AMBIENTAL
Elementos protexidos / Elementos protegidos: **Balcóns (P1 P2) e dinteis (P0)**

CONDICIÓN URBANÍSTICA / CONDICIONES URBANÍSTICAS:
Alturas permitidas / Alturas permitidas: **3**
Usos permitidos / Usos permitidos: **02 05 11 24**

Obras permitidas / Obras permitidas:
Reestruturación do edificio mantendo as fachadas. Reestruturación da cuberta variando a sua forma para mellorar a habitabilidade.

Obras prohibidas / Obras prohibidas:
Apertura de novos ocros nas fachadas ou modificación existentes. Eliminación dos enfoscados da fachada. Modificación ou substitución dos balcóns ou canzoros de pedra.

Observacións / Observaciones:



Enderezo / Dirección:
**Rúa de Arriba, 3
Fisterra**

Vivenda / Unifamiliar

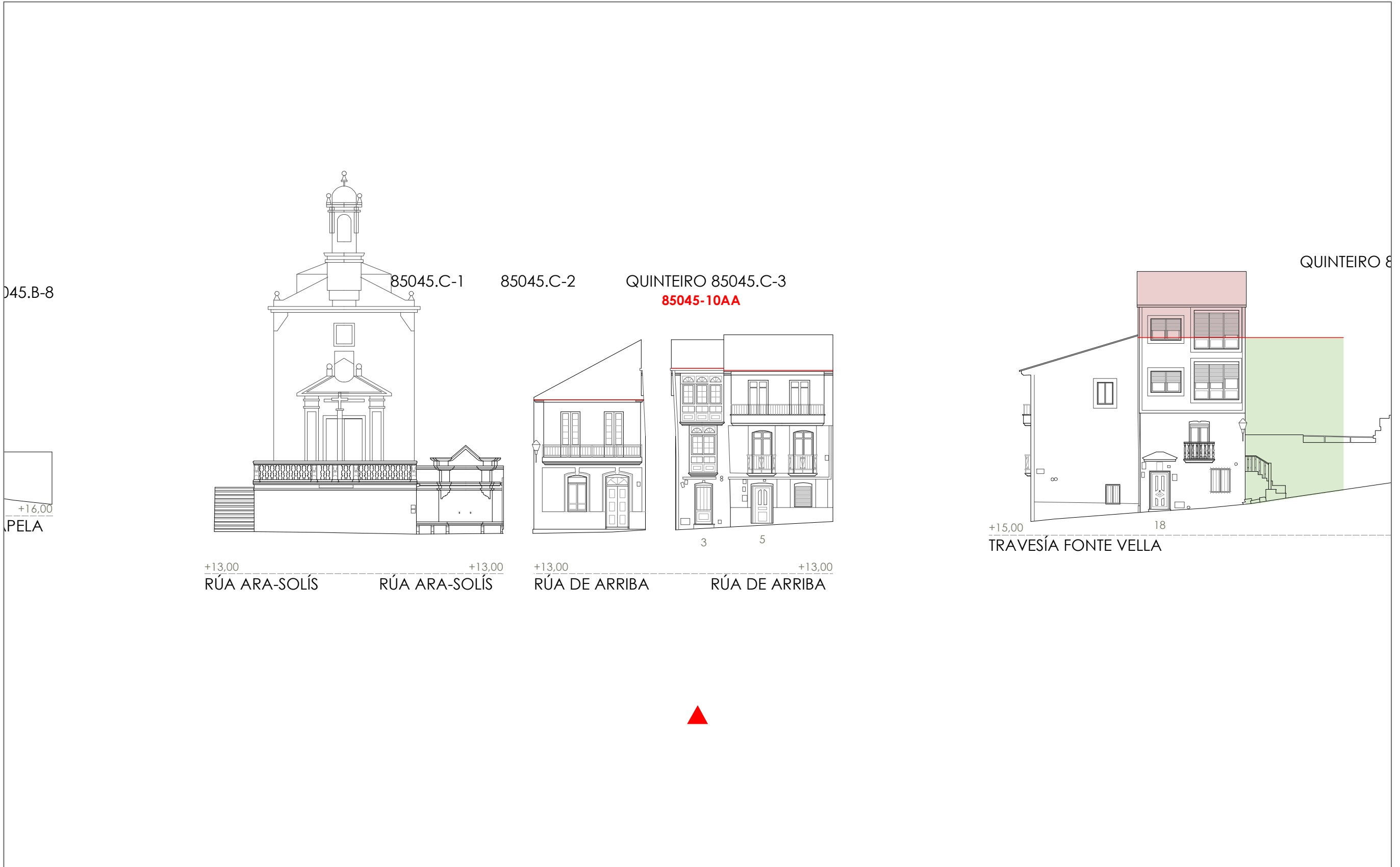
Unid. parcelaria:
85045-10
Unid. edificatoria:
85045-10A

EPSG: 25829 / Coordenadas UTM ETRS89 Zona 29N X: 478.491 Y: 4.750.279



Unid. edificatoria:
85045-10AA


- Liña de cornixa / Línea de cornisa
- Novo volume previsto / Nuevo volumen previsto
- Volume fóra de ordenación / Volumen fuera de ordenación



Unid. parcelaria:
85045-11

Fonte de datos / Fuente de datos:
- Elaboración propia / Concello de Fisterra
- Elaboración propia / Concello de Fisterra

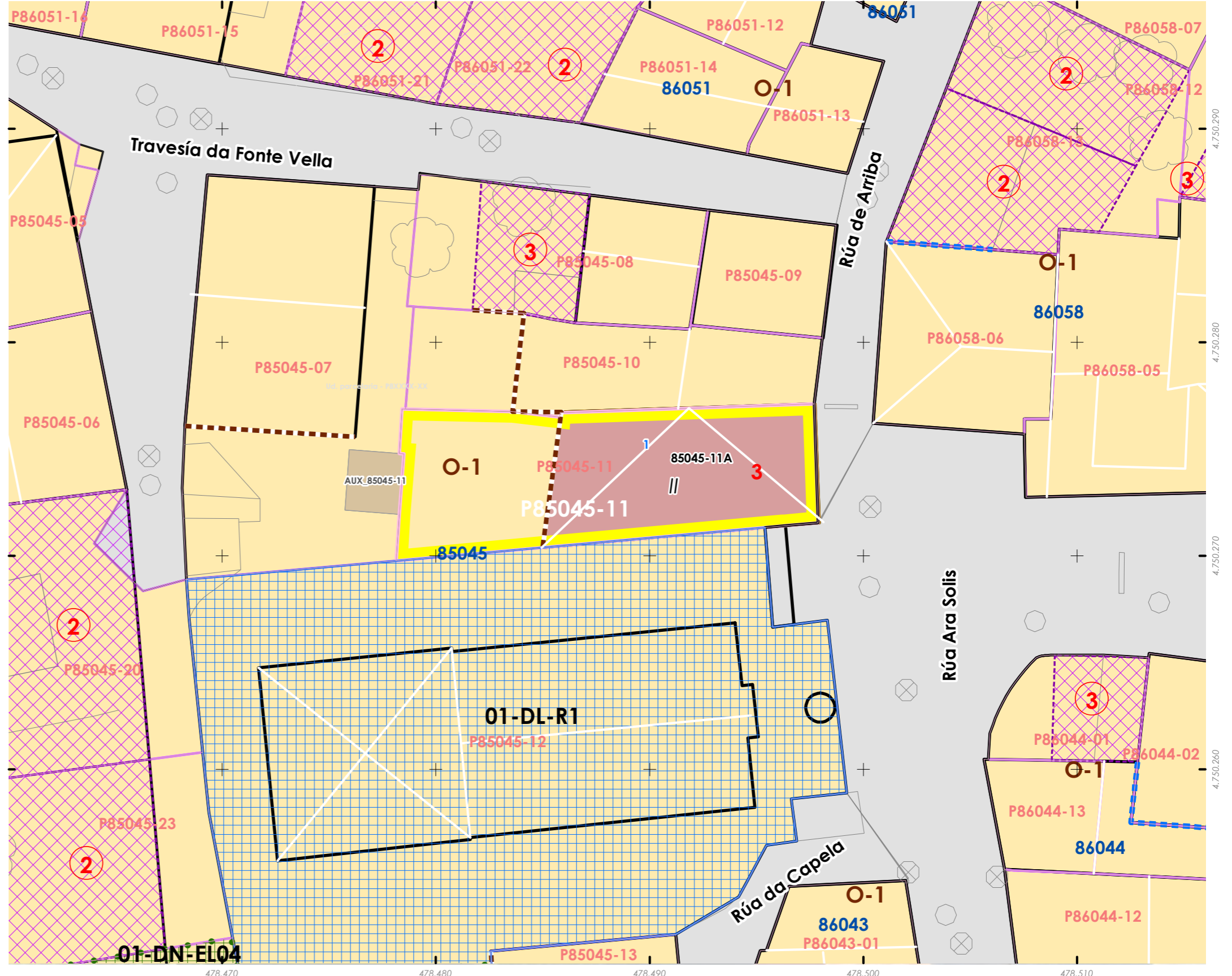
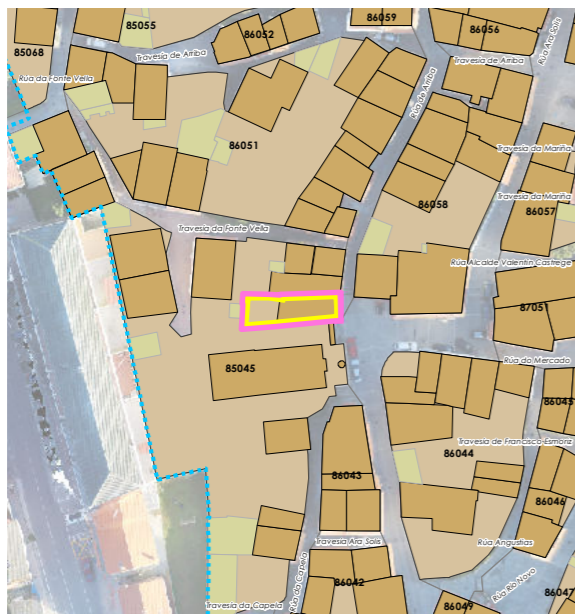
1:200



EPSG: 25829 / Coordenadas UTM ETRS89 Zona 29N X: 478488 Y: 4.750.274

Alturas ex. - X
Alturas permit. - X
Quinteiro / Manzana - 8XXXX
Ud. edificatoria - 8XXX-XX

- LENDAS / LEYENDAS**
- Dom. Púb. Marítimo-Terrestre / Dom. Púb. Marítimo-Terrestre**
- Ribeira do mar / Ribera del mar
 - Liña de deslinde / Línea de deslinde
 - Servidume de protección / Servidumbre de protección
- Parcelario / Parcelario**
- Unidade parcelaria / Unidad parcelaria
 - Unidade parcelaria analizada / Unidad parcelaria analizada
 - Edificación principal
 - Const. adxectiva / adjetiva
- Dotacións de Equip. / Z. Verdes - Esp. Libres**
- Equipamento (Ex)
 - Equipamento (Ob)
 - Esp. Libre - Zona verde (Ex)
 - Esp. Libre - Zona verde (Ob)
 - Quinteiros / Manzanas
 - Delimitación PEPRICH
- Portos de Galicia**
- Plan Especial do Porto de Fisterra
 - Sist. Xeral Portuario / Sist. General Portuario
 - Novas edificacións / Nuevas edificaciones
- Aliñación / Alineación**
- Ordenación / Ordenación
 - O-1



INFORMACIÓN / INFORMACIÓN

CARACTERÍSTICAS BÁSICAS
CARACTERÍSTICAS BÁSICAS

PARÁMETROS / PARÁMETROS:
Sup. de parcela / Sup. de parcela: **73,52 m²**
Sup. ocupación / Sup. ocupación: **73,52 m²**
Sup. construída / Sup. construída: **147,04 m²**
Núm. de plantas / Núm de plantas: **II**
Estado da edificación / Estado de la edificación: **3**
Ocupación / Ocupación: **Si**
Aluguer / Alquiler: **Non**
USOS / USOS:
Uso principal / Uso principal: **02**
Uso pranta baixa / Uso planta baja: **03**
TIPOLOXÍA / TIPOLOXÍA:
Tipoloxía segundo posicionamento / Tipología según posición: **01**
Tipoloxía segundo o carácter / Tipología según el carácter: **02**

ANÁLISE ESTRUTURAL, CONSTRUTIVA E ARQUITECTÓNICA
ANÁLISIS ESTRUCTURAL, CONSTRUCTIVO Y ARQUITECTÓNICO

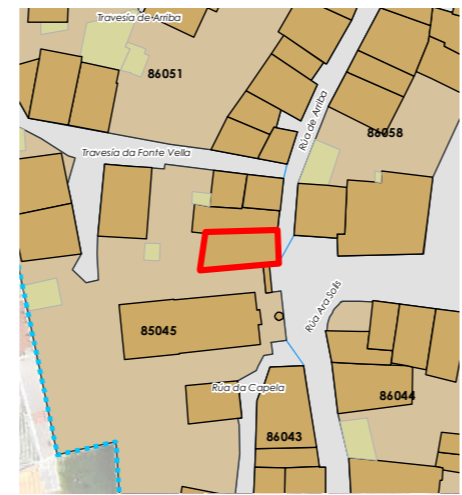
ANÁLISE ESTRUTURAL / ANÁLISIS ESTRUCTURAL:
Estrutura vertical / Estructura vertical: **00.1, 00.2**
Estrutura horizontal / Estructura horizontal: **01**
Estrutura da cuberta / Estructura de cuberta: **01**

ANÁLISE CONSTRUTIVA / ANÁLISIS CONSTRUCTIVO:
Revestimento das fachadas / Revestimiento de las fachadas: **11**
Medianeiras vistas / Medianeras vistas: **11**
Baixantes externas / Bajantes externas: **05.3**
Carpintarías / Carpinterías: **02**
Galerías / Galerías: **na**
Corredor / Corredor: **cf**
Balcóns / Balcones: **na**
ANÁLISE ARQUITECTÓNICA / ANÁLISIS ARQUITECTÓNICO:
na

DETERMINACIÓN DE CATÁLOGO
DETERMINACIONES DE CATÁLOGO

NIVEL DE PROTECCIÓN / NIVEL DE PROTECCIÓN: AMBIENTAL
Elementos protexidos / Elementos protegidos: **Balcóns (P1 P2) e dinteis (P0)**
CONDICIÓN URBANÍSTICAS / CONDICIONES URBANÍSTICAS:
Alturas permitidas / Alturas permitidas: **3**
Usos permitidos / Usos permitidos: **02 05 11 24**
Obras permitidas / Obras permitidas:
Reestruturación do edificio mantendo as fachadas e a configuración volumétrica.
Obras prohibidas / Obras prohibidas:
Variación da forma ou aumento de volume. Construcción de novas terrazas e outros elementos non permitidos nas cubertas.
Observacións / Observaciones:
-

- USOS / USOS (Título V Normativa)**
Equipamento / Posición
01. Eq. administ. e institucionais
02. Vivenda
03. Vivenda unifamiliar
04. Vivenda colectiva
05. Artesanía, Industria e Almacéns
06. Categoría 1ª / 06 Categoría 2ª
Comercial
08. Categoría 1ª
09. Categoría 2ª
10. Administrativo e oficinas
11. Categoría 1ª / 12 Categoría 2ª
13. Hotelaría
14. Establec. clásicos
15. Turismo rural
16. Garaxe-aparcadoiro
17. Categoría 1ª / 16 Categoría 2ª
18. Sanitario-asistencial
19. Categoría única
20. Docente
21. Tardaría
22. Sociocultural, salas de reunión
23. Categoría 1ª / 21 Categoría 2ª
24. Deportivo
25. Categoría única
26. Relixioso
27. Agropecuario
28. Usos prohibidos
29. Todos os demais
- TIPOLOXÍA / TIPOLOXÍA**
Posicionamento / Posición
01. Entremedianeiras / Entremedianeras
02. En esquina / En esquina
03. Illada / Alzada
04. Constr. Adxectiva / Const. adjetiva
Carácter / Carácter
01. Edif. singular / Edif. singular
02. Viv. tradicional / Viv. tradicional
03. Viv. non tradicional / Viv. no tradicional
04. Edif. tradicional / Edif. tradicional
05. Edif. non tradicional / Edif. no tradicional
06. Infraconstrución / Infraconstrucción
ESTADO / ESTADO
0. Ruína / Ruína
1. Malo / Malo
2. Regular / Regular
3. Bo / Bueno
4. En rehabilitación / En rehabilitación
NOTA / NOTA
na: Non aplica / No aplica
-: Sen datos / Sin datos
- MATERIAIS / MATERIAIS**
00. Pedra / Piedra
00.1. Cachotería / Cachotería
01. Sillar / Sillares
02. Formigón / Hormigón
03. Fibracemento / Fibrocemento
04. Tella / Teja
04.1. Tella curva / Teja curva
04.2. Tella plana / Teja plana
05. Alumínio / Aluminio
05.1. Alum. natural / Alum. natural
05.2. Lacado branco / Lacado blanco
05.3. Lacado a cor / Lacado en color
06. Ferro / Hierro
06.1. Fundición / Fundición
06.2. Ferra / Faja
06.3. Aceiro inox. / Acero inox.
07. PVC / PVC
08. Zinc / Zinc
09. Cobre / Cobre
10. Enfoscado / Enfoscado
11. Enfoscado e pintado / Enfoscado y pintado
12. Azulexo / Azulejo
13. Aplacado cerámico / Aplacado cerámico
14. Aplacado de pedra / Aplacado de piedra
15. Bloque de formigón / Bloque de hormigón
16. Ladrillo / Ladrillo
17. Panel corrugado / Panel corrugado
18. Revestim. granulado / Revestim. granulado
19. Vidro / Vidrio
20. Ladrillo visto / Ladrillo visto
21. Bloque form. visto / Bloque hormigón visto
22. Louza / Placa
99. Outro / Outros
- LENDAS / LEYENDAS**
Delimitación PEPRICH
Frente edificación
Fondo edificación
Edificación analizada
Alineación / Alineación
Parcelario
Alturas ex. - X
Alturas permit. - X
Quinteiro / Manzana - 8XXXX
Ud. edificatoria - 8XXXX-XX
Ud. parcelaria - P8XXXX-XX

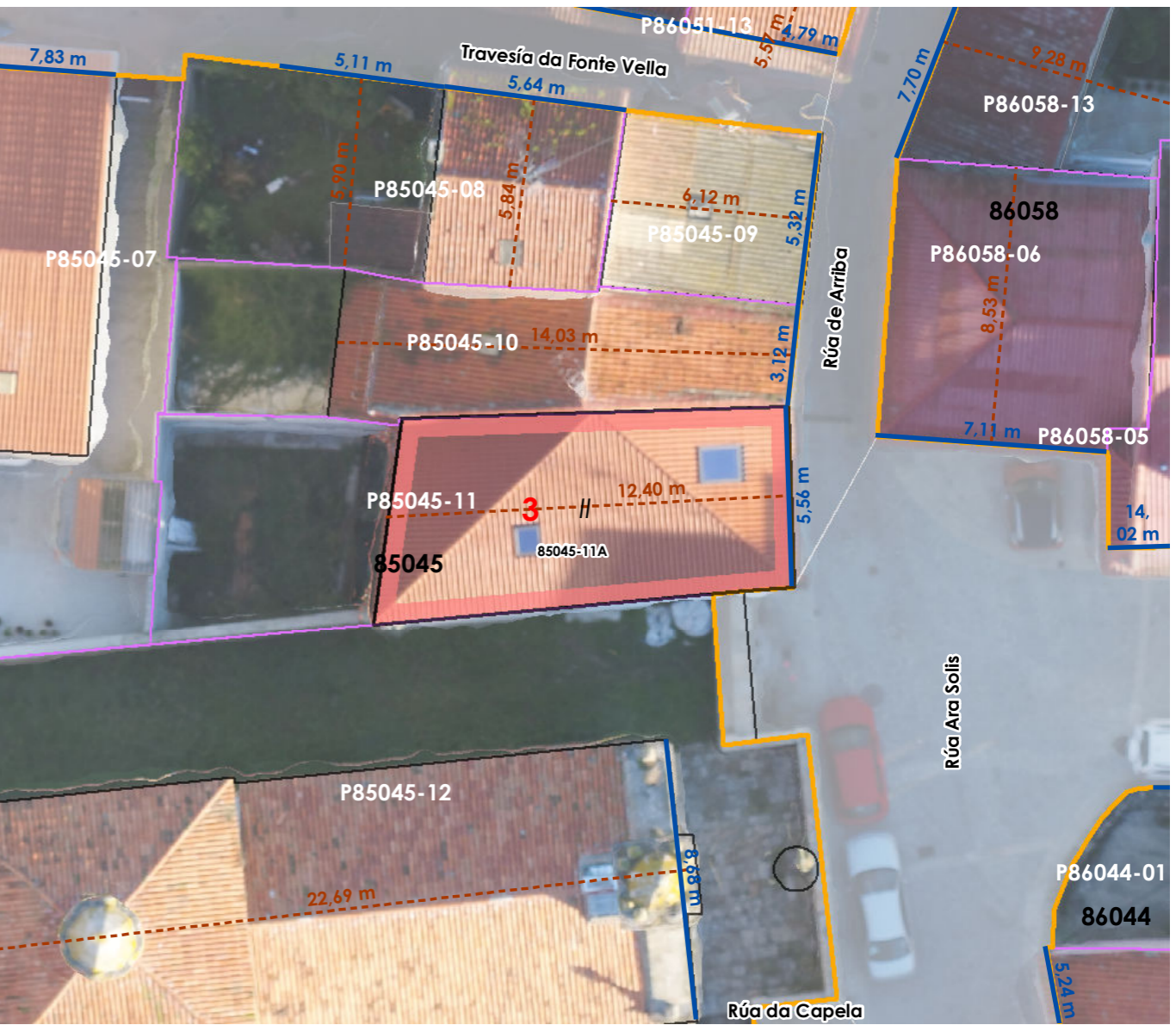


Enderezo / Dirección:
**Rúa de Arriba, 1
Fisterra**

Vivenda / Unifamiliar

Unid. parcelaria:
85045-11
Unid. edificatoria:
85045-11A

EPSG: 25829 / Coordenadas UTM ETRS89 Zona 29N X: 478.491 Y: 4.750.274

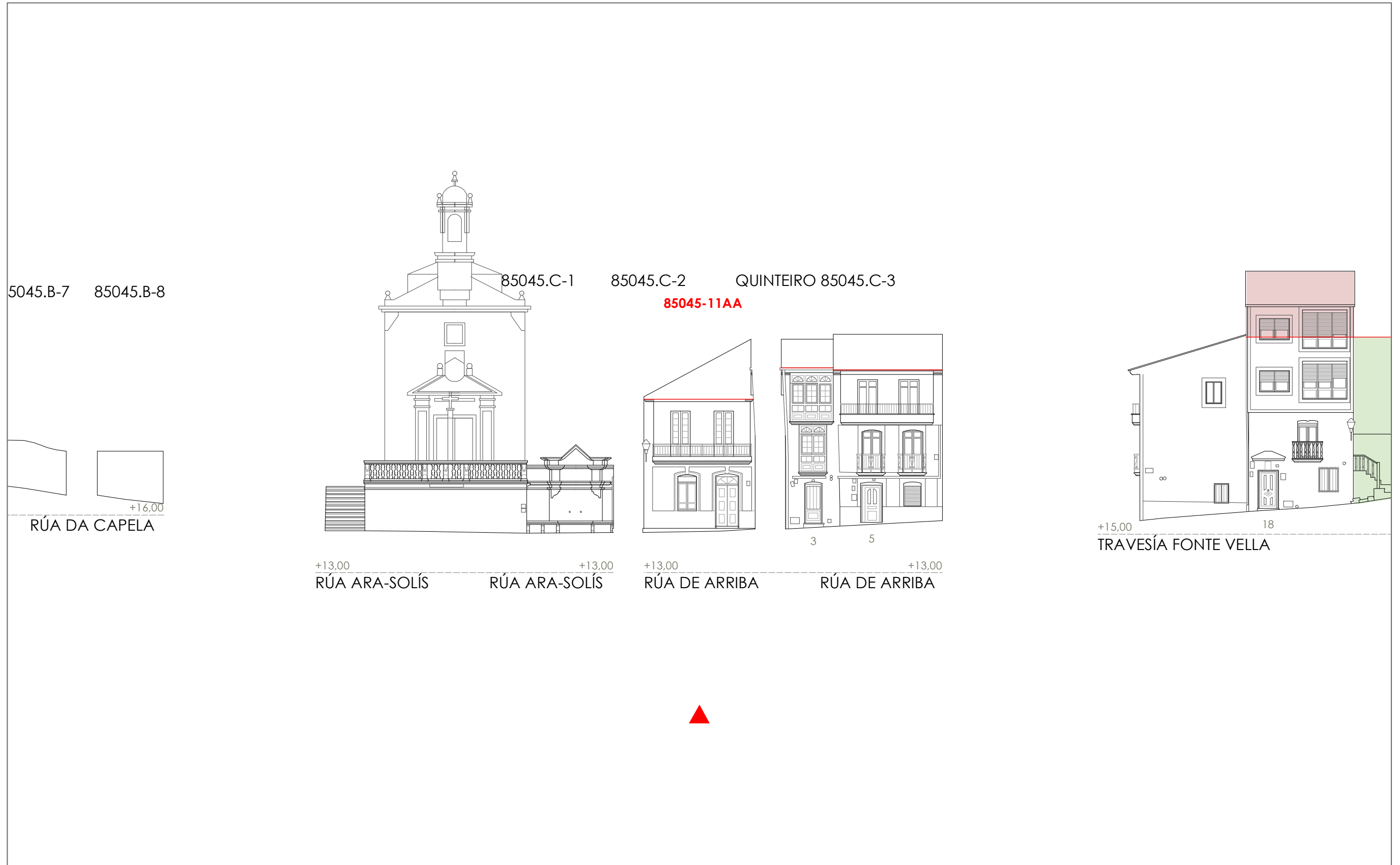


1:200
0 5 10 20 Metros



Unid. edificatoria:
85045-11AA


- Liña de cornixa / Línea de cornisa
- Novo volume previsto / Nuevo volumen previsto
- Volume fóra de ordenación / Volumen fuera de ordenación



Unid. parcelaria:
85045-12

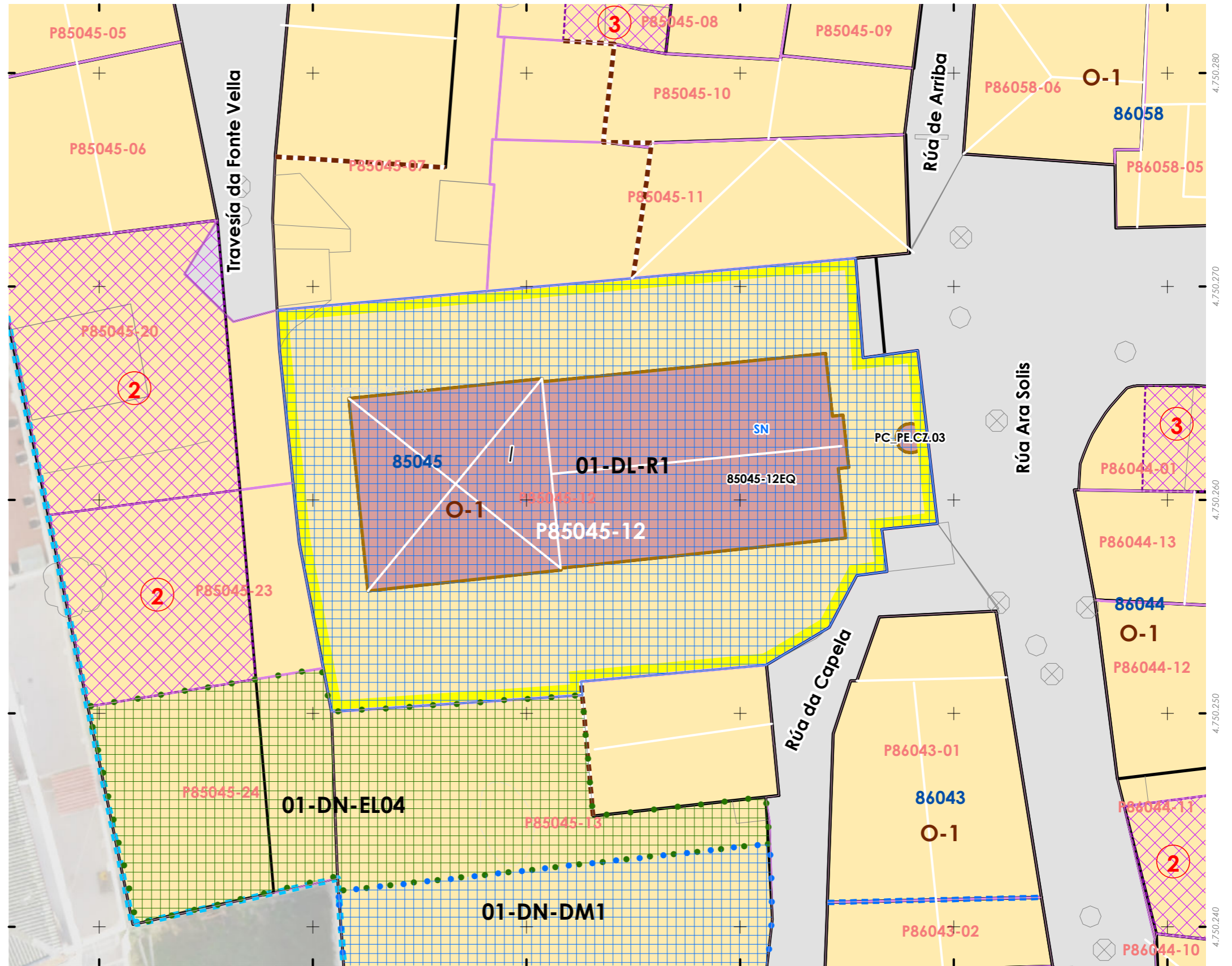
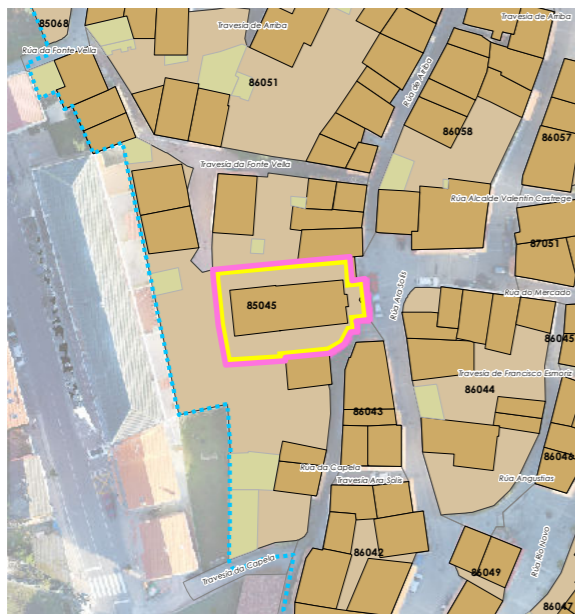
Fonte de datos / Fuente de datos:
- Elaboración propia / Concello de Fisterra
- Elaboración propia / Concello de Fisterra

1:200



EPSG: 25829 / Coordenadas UTM ETRS89 Zona 29N X: 478483 Y: 4.750.261

- Alturas ex. - X
 - Alluras permit. - X
 - Quinteiro / Manzana - 8XXXX
 - Ud. edificatoria - 8XXX-XX
- LEENDA / LEYENDA**
- Dom. Púb. Marítimo-Terrestre / Dom. Púb. Marítimo-Terrestre
 - Ribeira do mar / Ribera del mar
 - Liña de deslinde / Línea de deslinde
 - Servidume de protección / Servidumbre de protección
- Parcelario / Parcelario**
- Unidade parcelaria / Unidad parcelaria
 - Unidade parcelaria analizada / Unidad parcelaria analizada
 - Edificación principal
 - Const. adxectiva / adjectiva
 - Dotacións de Equip. / Z. Verdes - Esp. Libres**
 - Equipamento (Ex)
 - Equipamento (Ob)
 - Esp. Libre - Zona verde (Ex)
 - Esp. Libre - Zona verde (Ob)
 - Quinteiros / Manzanas
 - Delimitación PEPRICH
- Portos de Galicia**
- Plan Especial do Porto de Fisterra
 - Sist. Xeral Portuario / Sist. General Portuario
 - Novas edificacións / Nuevas edificaciones
- Aliñación / Alineación**
- Ordenación / Ordenación
 - O-1



INFORMACIÓN / INFORMACIÓN

CARACTERÍSTICAS BÁSICAS
CARACTERÍSTICAS BÁSICAS

PARÁMETROS / PARÁMETROS:
Sup. de parcela / Sup. de parcela: **199,97 m²**
Sup. ocupación / Sup. ocupación: **199,97 m²**
Sup. construída / Sup. construída: **199,97 m²**
Núm. de plantas / Núm. de plantas: **1**
Estado da edificación / Estado de la edificación: **3**
Ocupación / Ocupación: **na**
Aluguer / Alquiler: **na**

USOS / USOS:
Uso principal / Uso principal: **23**
Uso pranta baixa / Uso planta baja: **23**

TIPOLOXÍA / TIPOLOXÍA:
Tipoloxía segundo posicionamento / Tipología según posición: **03**
Tipoloxía segundo o carácter / Tipología según el carácter: **01**

ANÁLISE ESTRUTURAL, CONSTRUTIVA E ARQUITECTÓNICA
ANÁLISIS ESTRUCTURAL, CONSTRUCTIVO Y ARQUITECTÓNICO

ANÁLISE ESTRUTURAL / ANÁLISIS ESTRUCTURAL:
Estrutura vertical / Estructura vertical: **00.1**
Estrutura horizontal / Estructura horizontal: **00.2**
Estrutura da cuberta / Estructura de cuberta: **02**

ANÁLISE CONSTRUTIVA / ANÁLISIS CONSTRUCTIVO:
Revestimento das fachadas / Revestimiento de las fachadas: **00.1**
Medianeiras vistas / Medianeras vistas: **11**
Baixantes externas / Bajantes externas: **na**
Carpintarías / Carpinterías: **02**
Galerías / Galerías: **na**
Corredor / Corredor: **na**
Balcóns / Balcones: **na**

ANÁLISE ARQUITECTÓNICA / ANÁLISIS ARQUITECTÓNICO:
na

DETERMINACIÓN DE CATÁLOGO
DETERMINACIONES DE CATÁLOGO

NIVEL DE PROTECCIÓN / NIVEL DE PROTECCIÓN: INTEGRAL
Elementos protexidos / Elementos protegidos: **Protección de todos os seus elementos**

CONDICIÓN URBANÍSTICA / CONDICIONES URBANÍSTICAS:
Alturas permitidas / Alturas permitidas: **1**
Usos permitidos / Usos permitidos: **17**

Obras permitidas / Obras permitidas:
Restauración do edificio para voltar a súa imaxe orixinal. Conservación ou reparación de elementos estruturais ou decorativos deteriorados. Reforma para dotación de servizos hixienicos e novas instalacións.

Obras prohibidas / Obras prohibidas:
Variación da forma ou aumento de volume. Modificación da cuberta, cambios da tipoloxía e os materiais da estrutura vertical e/ou horizontal e dos materiais de fachada e carpinterías exterior. Apertura de novos ocios ou modificación dos existentes.

Observacións / Observaciones:

USOS / USOS (Título V Normativa)
Equipamento / Posición
01 Eq. administ. e institucionais
02 Vivenda unifamiliar
03 Vivenda colectiva
04 Artesanía, Industria e Almacéns
05 Categoría 1ª / 06 Categoría 2ª
Comercial
08 Categoría 1ª
09 Categoría 2ª
11 Categoría 1ª / 12 Categoría 2ª
13 Establec. clásicos.
14 Turismo rural.
15 Garaxe-aparcadoiro
16 Categoría 1ª / 16 Categoría 2ª
17 Sanitario-asistencial
18 Categoría única
19 Docente
20 Categoría 1ª / 21 Categoría 2ª
22 Categoría única
23 Categoría única
24 Agropecuario
25 Categoría única
Usos prohibidos
00 Todos os demais

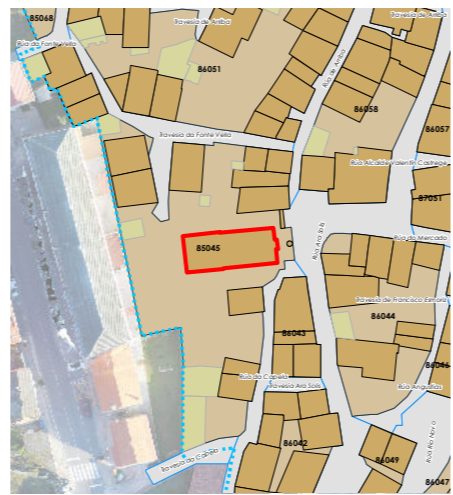
TIPOLOXÍA / TIPOLOXÍA
Posicionamento / Posición
01. Entremedianeiras / Entremedianeras
02. En esquina / En esquina
03. Illada / Alzada
04. Constr. Adxectiva / Const. adjetiva
Carácter / Carácter
01. Edif. singular / Edif. singular
02. Viv. tradicional / Viv. tradicional
03. Viv. non tradicional / Viv. no tradicional
04. Edif. tradicional / Edif. tradicional
05. Edif. non tradicional / Edif. no tradicional
06. Infraconstrución / Infraconstrucción

ESTADO / ESTADO.
0. Ruína / Ruína
1. Malo / Malo
2. Regular / Regular
3. Bo / Bueno
4. En rehabilitación / En rehabilitación

NOTA / NOTA
na - Non aplica / No aplica
- Sen datos / Sin datos

MATERIAIS / MATERIALES
00. Pedra / Piedra
00.1. Cachotería / Cachotería
00.2. Silaría / Mampostería
01. Formigón / Hormigón
02. Madera / Madera
03. Fibrocemento / Fibrocemento
04. Tello / Teja
04.1. Tello curva / Teja curva
04.2. Tello plana / Teja plana
05. Aluminio / Aluminio
05.1. Alum. natural / Alum. natural
05.2. Lacado Branco / Lacado blanco
05.3. Lacado a cor / Lacado en color
06. Ferro / Hierro
06.1. Fundición / Fundición
06.2. Ferra / Faja
06.3. Aceiro inox. / Acero inox.
07. PVC / PVC
08. Zinc / Zinc
09. Cobre / Cobre
10. Enfoscado / Enfoscado
11. Enfoscado e pintado / Enfoscado y pintado
12. Azulexo / Azulejo
13. Aplacado cerámico / Aplacado cerámico
14. Aplacado de pedra / Aplacado de piedra
15. Bloque de formigón / Bloque de hormigón
16. Ladrillo / Ladrillo
17. Panel corugado / Panel corrugado
18. Revestim. granulado / Revestim. granulado
19. Vidro / Vidrio
20. Ladrillo visto / Ladrillo visto
21. Bloque form. visto / Bloque hormigón visto
22. Louza / Platera
99. Outros / Outros

LENDAS / LEYENDAS
Delimitación PEPRICH
Frente edificación
Fondo edificación
Edificación analizada
Alineación / Alineación
Parcelario
Alturas ex. - X
Alturas permit. - X
Quinteiro / Manzana - 8XXXX
Ud. edificatoria - 8XXXX-XX
Ud. parcelaria - P8XXXX-XX



Enderezo / Dirección:
**Rúa Ara Solis, SN
Fisterra**

Igrexa da Nosa Señora do Bo Suceso / Equipamento



Unid. parcelaria:
85045-12
Unid. edificatoria:
85045-12EQ

EPSG: 25829 / Coordenadas UTM ETRS89 Zona 29N X: 478.483 Y: 4.750.261



1:300

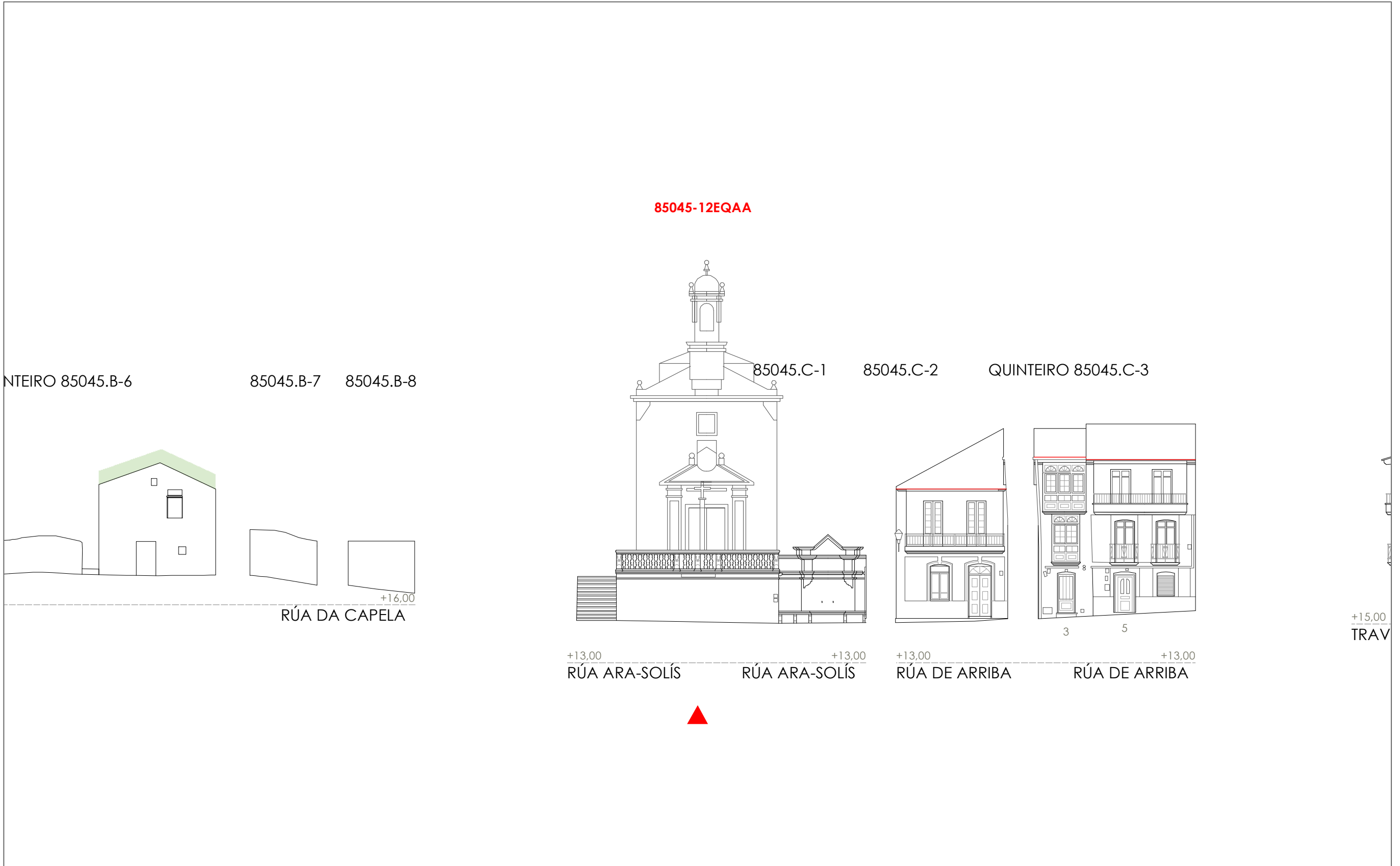
0 5 10 20 Metros



06.01 UNIDADES PARCELARIAS
06.01. UNIDADES PARCELARIAS

Unid. edificatoria:
85045-12EQAA


- Liña de cornixa / Línea de cornisa
- Novo volume previsto / Nuevo volumen previsto
- Volume fóra de ordenación / Volumen fuera de ordenación



Unid. parcelaria:
85045-13

Fonte de datos / Fuente de datos:
- Elaboración propia / Concello de Fisterra
- Elaboración propia / Concello de Fisterra

1:200



EPSG: 25829 / Coordenadas UTM ETRS89 Zona 29N X: 478481 Y: 4.750.242

Alturas ex. - X
Alturas permit. - X
Quinteiro / Manzana - 8XXXX
Ud. edificatoria - 8XXX-XX

LENDAS / LEYENDAS
Dom. Púb. Marítimo-Terrestre / Dom. Púb. Marítimo-Terrestre
Ribeira do mar / Ribera del mar
Liña de deslinde / Línea de deslinde
Servidume de protección / Servidumbre de protección

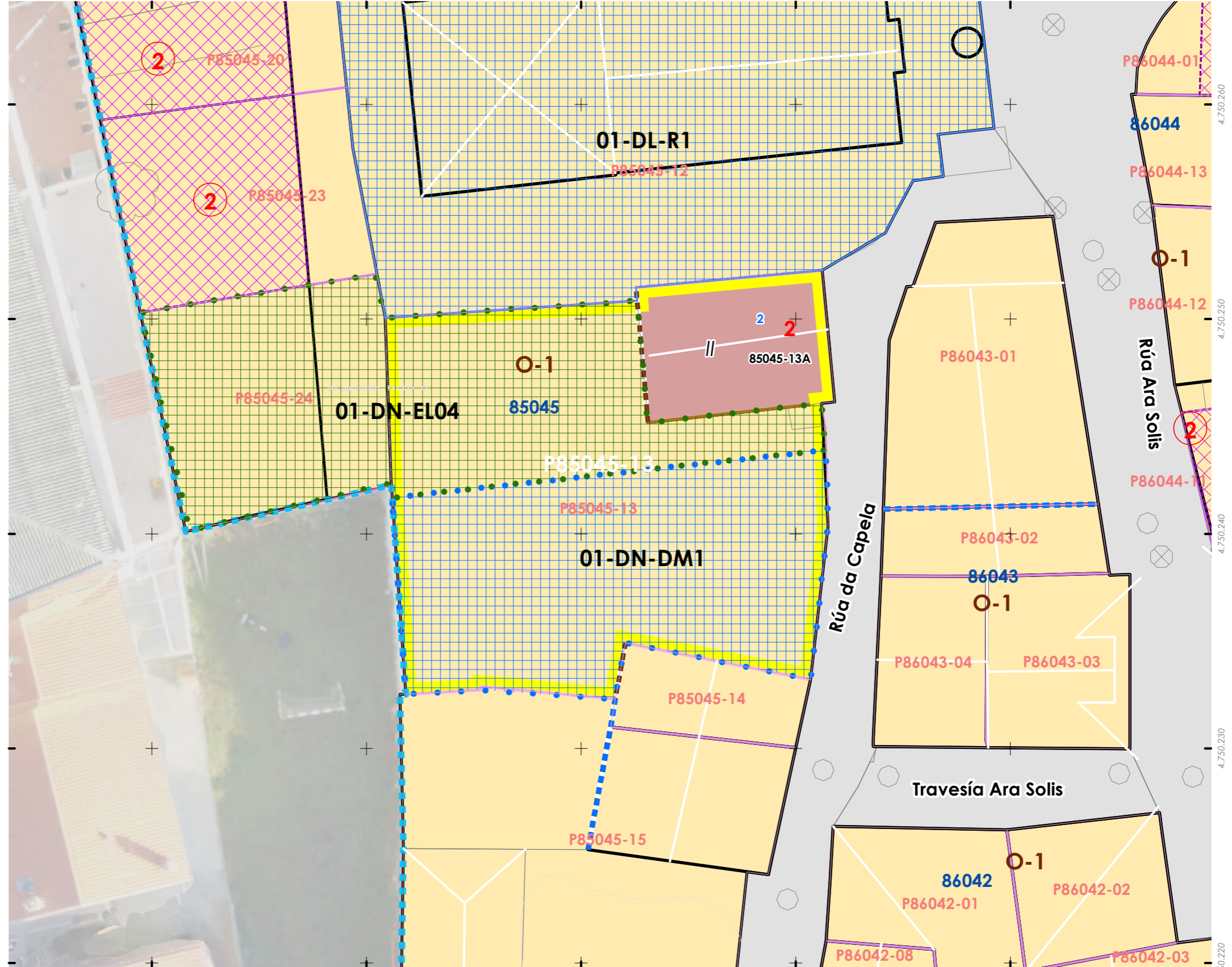
Parcelario / Parcelario
Unidade parcelaria / Unidad parcelaria
Unidade parcelaria analizada / Unidad parcelaria analizada

Edificación principal
Const. adxectiva / adjectiva

Dotacións de Equip. / Z. Verdes - Esp. Libres
Equipamento (Ex)
Equipamento (Ob)
Esp. Libre - Zona verde (Ex)
Esp. Libre - Zona verde (Ob)
Quinteiros / Manzanas
Delimitación PEPRICH

Portos de Galicia
Plan Especial do Porto de Fisterra
Sist. Xeral Portuario / Sist. General Portuario
Novas edificacións / Nuevas edificaciones

Aliñación / Alineación
Ordenación / Ordenación
O-1



INFORMACIÓN / INFORMACIÓN

CARACTERÍSTICAS BÁSICAS
CARACTERÍSTICAS BÁSICAS

PARÁMETROS / PARÁMETROS:
Sup. de parcela / Sup. de parcela: **54,45 m²**
Sup. ocupación / Sup. ocupación: **54,45 m²**
Sup. construída / Sup. construída: **108,89 m²**
Núm. de plantas / Núm de plantas: **II**
Estado da edificación / Estado de la edificación: **0**
Ocupación / Ocupación: **Non**
Aluguer / Alquiler: **Non**

USOS / USOS:
Uso principal / Uso principal: **02**
Uso pranta baixa / Uso planta baja: **02**

TIPOLOXÍA / TIPOLOXÍA:
Tipoloxía segundo posicionamento / Tipología según posición: **01**
Tipoloxía segundo o carácter / Tipología según el carácter: **02**

Estado de servizos / Estado de servicios:
Pavimentos/Pavimentos: **0**
Iluminación/Alumbrado: **0**
Saneamento/Saneamiento: **0**
Pluviais/Pluviales: **0**
Abastecem./Abastecim.: **0**
Rede eléctrica/Red eléctrica: **0**

ANÁLISE ESTRUTURAL, CONSTRUTIVA E ARQUITECTÓNICA
ANÁLISIS ESTRUCTURAL, CONSTRUCTIVO Y ARQUITECTÓNICO

ANÁLISE ESTRUTURAL / ANÁLISIS ESTRUCTURAL:
Estrutura vertical / Estructura vertical: **00.1**
Estrutura horizontal / Estructura horizontal: **02**
Estrutura da cuberta / Estructura de cuberta: **02**

ANÁLISE CONSTRUTIVA / ANÁLISIS CONSTRUCTIVO:
Revestimento das fachadas / Revestimiento de las fachadas: **00.1**
Medianeiras vistas / Medianeras vistas: **00.1**
Baixantes externas / Bajantes externas: **na**
Carpintarías / Carpinterías: **02**
Galerías / Galerías: **na**
Corredor / Corredor: **na**
Balcóns / Balcones: **na**

ANÁLISE ARQUITECTÓNICA / ANÁLISIS ARQUITECTÓNICO:
na

DETERMINACIÓN DE CATÁLOGO
DETERMINACIONES DE CATÁLOGO

NIVEL DE PROTECCIÓN / NIVEL DE PROTECCIÓN: AMBIENTAL

Elementos protexidos / Elementos protegidos: **Fachadas, tornachúvias de pedra**

CONDICIÓN URBANÍSTICA / CONDICIONES URBANÍSTICAS:
Alturas permitidas / Alturas permitidas: **2**
Usos permitidos / Usos permitidos: **02 05 11**

Obras permitidas / Obras permitidas:
Reestruturación do edificio mantendo as fachadas, os elementos protexidos e a configuración volumétrica.

Obras prohibidas / Obras prohibidas:
Variación da forma ou aumento de volume. Construcción de novas terrazas e outros elementos non permitidos nas cubertas.

Observacións / Observaciones:
Edificación en ruínas, deberase rehabilitar nos prazos previstos no PEPRICH.

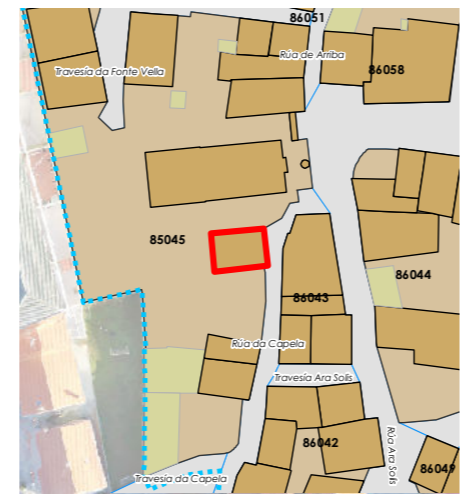
USOS / USOS (Título V Normativa)
Equipamento / Posición
01 Eq. administr. e institucionais
Uso de Vivenda
02 Vivenda unifamiliar
03 Vivenda colectiva
Artesanía, Industria e Almacéns
05 Categoría 1ª / 06 Categoría 2ª
Comercial
08 Categoría 1ª
09 Categoría 2ª
Administrativa e oficinas
11 Categoría 1ª / 12 Categoría 2ª
Hotelería
13 Establec. clásicos.
24 Turismo rural.
Garaxe-aparcadoiro
15 Categoría 1ª / 16 Categoría 2ª
Sanitario-asistencial
17 Categoría única
18 Docente
19 Tardaría
Sociocultural, salas de reunión
20 Categoría 1ª / 21 Categoría 2ª
Deportivo
22 Categoría única
Relaxo
23 Categoría única
Agricultura
25 Categoría única
Usos prohibidos
00 Todos os demais

TIPOLOXÍA / TIPOLOXÍA
Posicionamento / Posición
01. Entremedianeiras / Entremedianeras
02. En esquina / En esquina
03. Illada / Alzada
04. Constr. Adxectiva / Const. adjetiva
Carácter / Carácter
01. Edif. singular / Edif. singular
02. Viv. tradicional / Viv. tradicional
03. Viv. non tradicional / Viv. no tradicional
04. Edif. tradicional / Edif. tradicional
05. Edif. non tradicional / Edif. no tradicional
06. Infraconstrución / Infraconstrucción
ESTADO / ESTADO.
0. Ruína / Ruína
1. Malo / Malo
2. Regular / Regular
3. Bo / Bueno
4. En rehabilitación / En rehabilitación

NOTA / NOTA
na: Non aplica / No aplica
- Sen datos / Sin datos

MATERIAIS / MATERIALES
00. Pedra / Piedra
00.1. Cachotería / Cachotería
00.2. Silaría / Mampostería
01. Formigón / Hormigón
02. Madera / Madera
03. Fibrocemento / Fibrocemento
04. Tello / Teja
04.1. Tello curva / Teja curva
04.2. Tello plana / Teja plana
05. Alumina / Aluminio
05.1. Alum. natural / Alum. natural
05.2. Lacado Branco / Lacado blanco
05.3. Lacado a cor / Lacado en color
06. Ferro / Hierro
06.1. Fundición / Fundición
06.2. Ferra / Faja
06.3. Aceiro inox. / Acero inox.
07. PVC / PVC
08. Zinc / Zinc
09. Cobre / Cobre
10. Enfoscado / Enfoscado
11. Enfoscado e pintado / Enfoscado y pintado
12. Azulexo / Azulejo
13. Aplacado cerámico / Aplacado cerámico
14. Aplacado de pedra / Aplacado de piedra
15. Bloque de formigón / Bloque de hormigón
16. Ladrillo / Ladrillo
17. Panel corrugado / Panel corrugado
18. Revestim. granulado / Revestim. granulado
19. Vidro / Vidrio
20. Ladrillo visto / Ladrillo visto
21. Bloque form. Visto / Bloque hormigón visto
22. Louza / Pizarra
99. Outro / Outros

LENDAS / LEYENDAS
Delimitación PEPRICH
Frente edificación
Fondo edificación
Edificación analizada
Alineación / Alineación
Parcelario
Alturas ex. - X
Alturas permit. - X
Quinteiro / Manzana - 8XXXX
Ud. edificatoria - 8XXXX-XX
Ud. parcelaria - P8XXXX-XX



Enderezo / Dirección:
**Rúa da Capela, 2
Fisterra**

Vivenda / Unifamiliar

Unid. parcelaria:
85045-13
Unid. edificatoria:
85045-13A

EPSG: 25829 / Coordenadas UTM ETRS89 Zona 29N X: 478.487 Y: 4.750.249



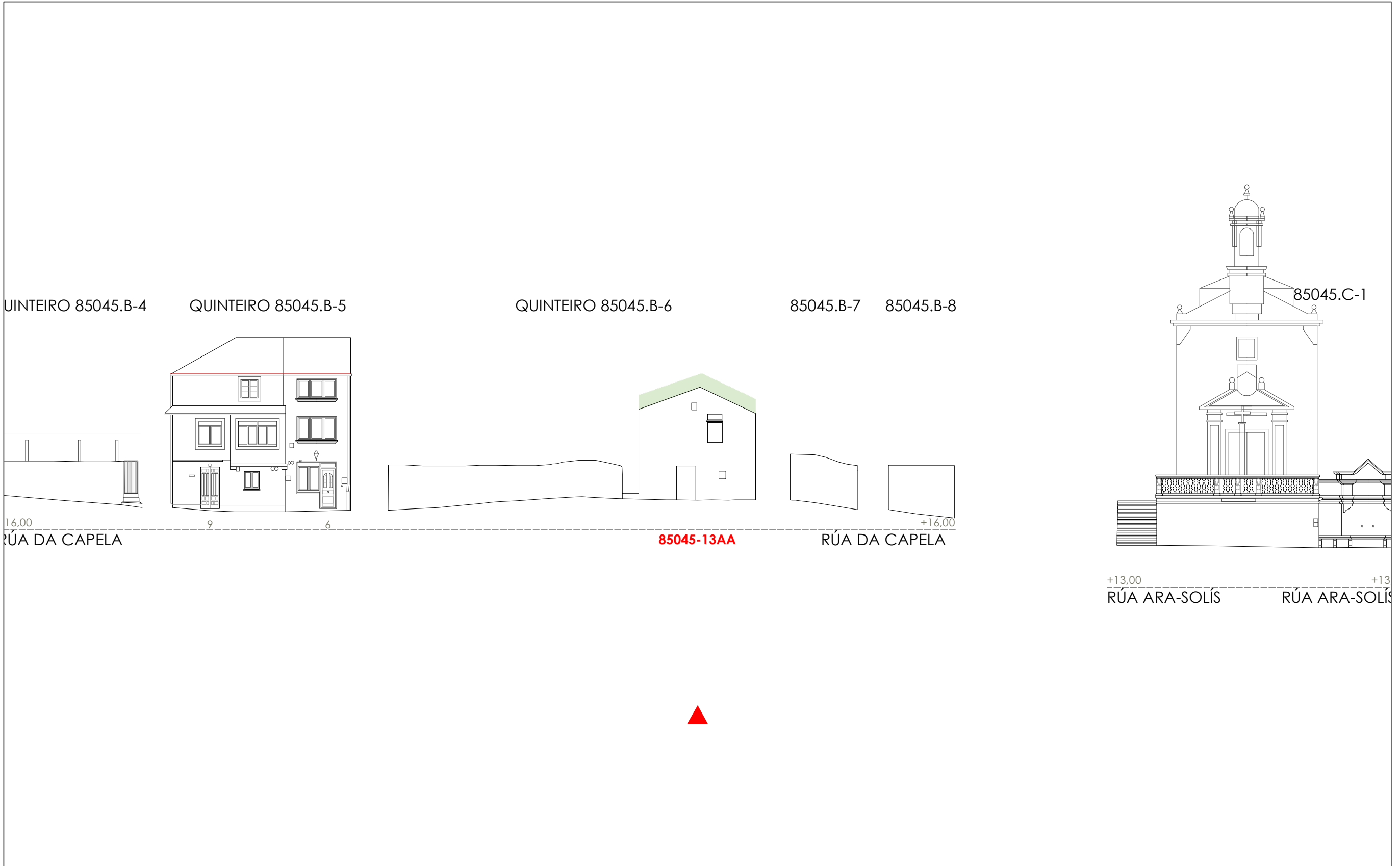
1:200

0 5 10 20 Metros



- Liña de cornixa / Línea de cornisa
- Novo volume previsto / Nuevo volumen previsto
- Volume fóra de ordenación / Volumen fuera de ordenación


Unid. edificatoria:
85045-13AA



Unid. parcelaria:
85045-14

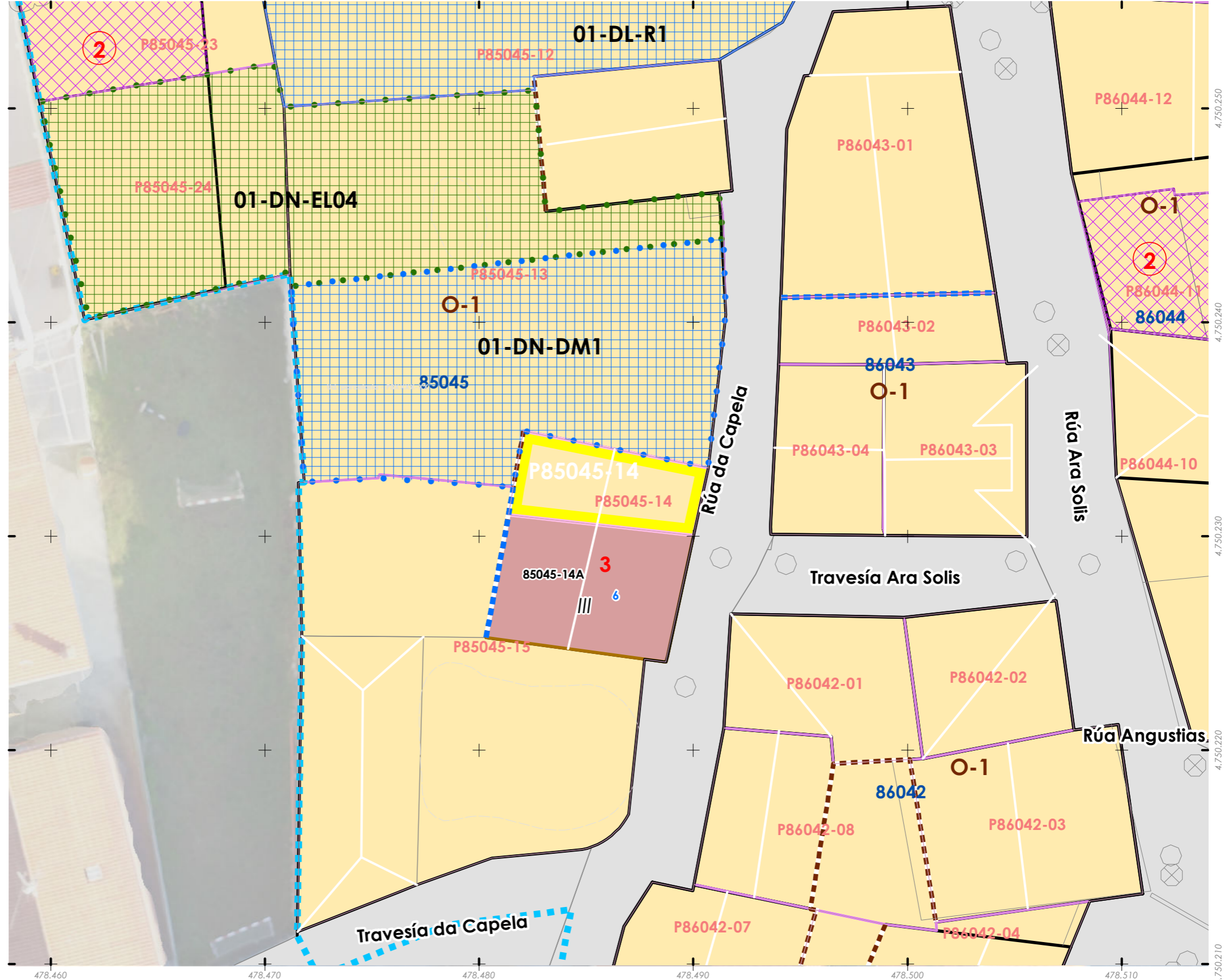
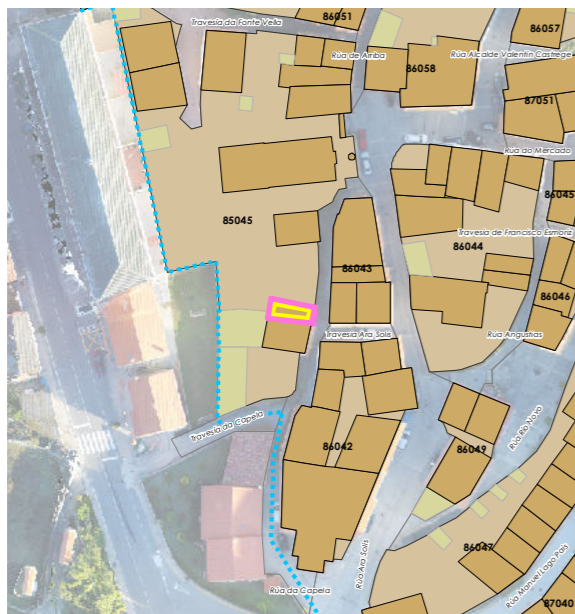
Fonte de datos / Fuente de datos:
- Elaboración propia / Concello de Fisterra
- Elaboración propia / Concello de Fisterra

1:200



EPSG: 25829 / Coordenadas UTM ETRS89 Zona 29N X: 478486 Y: 4.750.232

- Alturas ex. - X**
Alluras permit. - X
Quinteiro / Manzana - 8XXXX
Ud. edificatoria - 8XXXX-XX
- LENDAS / LEYENDAS**
- Dom. Púb. Marítimo-Terrestre / Dom. Púb. Marítimo-Terrestre**
Ribeira do mar / Ribera del mar ---
Liña de deslinde / Línea de deslinde ---
Servidume de protección / Servidumbre de protección ---
- Parcelario / Parcelario**
Unidade parcelaria / Unidad parcelaria [white box]
Unidade parcelaria analizada / Unidad parcelaria analizada [yellow box]
- Edificación principal**
Const. adxectiva / adjectiva [brown box]
- Dotacións de Equip. / Z. Verdes - Esp. Libres**
Equipamento (Ex) [blue grid box]
Equipamento (Ob) [blue dots box]
Esp. Libre - Zona verde (Ex) [green grid box]
Esp. Libre - Zona verde (Ob) [green dots box]
- Quinteiros / Manzanas**
Delimitación PEPRICH [dashed line]
- Portos de Galicia**
Plan Especial do Porto de Fisterra [blue grid box]
Sist. Xeral Portuario / Sist. General Portuario [blue grid box]
Novas edificacións / Nuevas edificaciones [purple grid box]
- Aliñación / Alineación**
[black line]
- Ordenación / Ordenación**
O-1 [yellow box]



INFORMACIÓN / INFORMACIÓN

CARACTERÍSTICAS BÁSICAS
CARACTERÍSTICAS BÁSICAS

PARÁMETROS / PARÁMETROS:
Sup. de parcela / Sup. de parcela: **50,91 m²**
Sup. ocupación / Sup. ocupación: **50,91 m²**
Sup. construída / Sup. construída: **152,75 m²**
Núm. de plantas / Núm. de plantas: **III**
Estado da edificación / Estado de la edificación: **3**
Ocupación / Ocupación: **Si**
Aluguer / Alquiler: **Non**

USOS / USOS:
Uso principal / Uso principal: **02**
Uso pranta baixa / Uso planta baja: **02**

TIPOLOXÍA / TIPOLOXÍA:
Tipoloxía segundo posicionamento / Tipología según posición: **02**
Tipoloxía segundo o carácter / Tipología según el carácter: **02**

Estado de servizos / Estado de servicios:
Pavimentos/Pavimentos: **3**
Iluminación/Alumbrado: **3**
Sanexamento/Saneamiento: **3**
Pluviais/Pluviales: **3**
Abastecem./Abastecim.: **3**
Rede eléctrica/Red eléctrica: **3**

ANÁLISE ESTRUTURAL, CONSTRUTIVA E ARQUITECTÓNICA
ANÁLISIS ESTRUCTURAL, CONSTRUCTIVO Y ARQUITECTÓNICO

ANÁLISE ESTRUTURAL / ANÁLISIS ESTRUCTURAL:
Estrutura vertical / Estructura vertical: **01**
Estrutura horizontal / Estructura horizontal: **01**
Estrutura da cuberta / Estructura de cuberta: **01**

ANÁLISE CONSTRUTIVA / ANÁLISIS CONSTRUCTIVO:
Revestimento das fachadas / Revestimiento de las fachadas: **11, 13**
Medianeiras vistas / Medianeras vistas: **11**
Baixantes externas / Bajantes externas: **07**
Carpintarías / Carpinterías: **05.2**
Galerías / Galerías: **na**
Corredor / Corredor: **na**
Balcóns / Balcones: **na**

ANÁLISE ARQUITECTÓNICA / ANÁLISIS ARQUITECTÓNICO:
Alteración do oco da primeira planta. Substitución das carpinterías por outras de aluminio

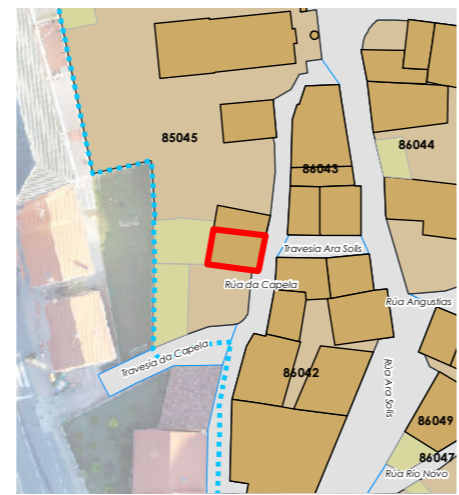
USOS / USOS (Título V Normativa)
Equipamento
01. Eq. administ. e institucionais
Uso de Vivenda
02. Vivenda unifamiliar
03. Vivenda colectiva
Artesanía, Industria e Almacéns
05. Categoría 1ª / 06. Categoría 2ª
Comercial
08. Categoría 1ª
09. Categoría 2ª
Administrativa e oficinas
11. Categoría 1ª / 12. Categoría 2ª
Hotelería
13. Establec. clásicos.
24. Turismo rural.
Garaxe-aparcadoiro
15. Categoría 1ª / 16. Categoría 2ª
Sanitario-asistencial
17. Categoría única
18. Docente
19. Tardano
Sociocultural, salas de reunión
20. Categoría 1ª / 21. Categoría 2ª
Deportivo
22. Categoría única
Relixioso
23. Categoría única
Agropecuaria
25. Categoría única
Usos prohibidos
00. Todos os demais

TIPOLOXÍA / TIPOLOXÍA
Posicionamento / Posición
01. Entremedianeiras / Entremedianeras
02. En esquina / En esquina
03. Illada / Alzada
04. Constr. Adxectiva / Const. adjectiva
Carácter / Carácter
01. Edif. singular / Edif. singular
02. Viv. tradicional / Viv. tradicional
03. Viv. non tradicional / Viv. no tradicional
04. Edif. tradicional / Edif. tradicional
05. Edif. non tradicional / Edif. no tradicional
06. Infraconstrución / Infraconstrucción
ESTADO / ESTADO
0. Ruína / Ruína
1. Malo / Malo
2. Regular / Regular
3. Bo / Bueno
4. En rehabilitación / En rehabilitación

NOTA / NOTA
na: Non aplica / No aplica
- Sen datos / Sin datos

MATERIAIS / MATERIALES
00. Pedra / Piedra
00.1. Cachotería / Cachotería
00.2. Silaría / Mampostería
01. Formigón / Hormigón
02. Madera / Madera
03. Fibrocemento / Fibrocemento
04. Tello / Teja
04.1. Tello curva / Teja curva
04.2. Tello plana / Teja plana
05. Aluminio / Aluminio
05.1. Alum. natural / Alum. natural
05.2. Lacado branco / Lacado blanco
05.3. Lacado a cor / Lacado en color
06. Ferro / Hierro
06.1. Fundición / Fundición
06.2. Forxa / Forja
06.3. Aceiro inox. / Acero inox.
07. PVC / PVC
08. Zinc / Zinc
09. Cobre / Cobre
10. Enfoscado / Enfoscado
11. Enfoscado e pintado / Enfoscado y pintado
12. Azulexo / Azulejo
13. Aplacado cerámico / Aplacado cerámico
14. Aplacado de pedra / Aplacado de piedra
15. Bloque de formigón / Bloque de hormigón
16. Ladrillo / Ladrillo
17. Panel corrugado / Panel corrugado
18. Revestim. granulado / Revestim. granulado
19. Vidro / Vidrio
20. Ladrillo visto / Ladrillo visto
21. Bloque form. visto / Bloque hormigón visto
22. Louza / Pizarra
99. Outro / Outros

LENDAS / LEYENDAS
Delimitación PEPRICH
Frente edificación
Fondo edificación
Edificación analizada
Alineación / Alineación
Parcelario
Alturas ex. - X
Alturas permit. - X
Quinteiro / Manzana - 8XXXX
Ud. edificatoria - 8XXXX-XX
Ud. parcelaria - P8XXXX-XX



Enderezo / Dirección:
**Rúa da Capela, 6
Fisterra**

Vivenda / Unifamiliar

Unid. parcelaria:
85045-14
Unid. edificatoria:
85045-14A

EPSPG: 25829 / Coordenadas UTM ETRS89 Zona 29N X: 478.485 Y: 4.750.228



ORDENACIÓN / ORDENACIÓN

DETERMINACIÓN DE CATÁLOGO
DETERMINACIONES DE CATÁLOGO

NIVEL DE PROTECCIÓN / NIVEL DE PROTECCIÓN: AMBIENTAL
Elementos protexidos / Elementos protegidos: **Fachadas**

CONDICIÓN URBANÍSTICA / CONDICIONES URBANÍSTICAS:
Alturas permitidas / Alturas permitidas: **3**
Usos permitidos / Usos permitidos: **02 05 11**

Obras permitidas / Obras permitidas:
Reestruturación do edificio mantendo as fachadas e a configuración volumétrica.
Recuperación dos enfoscados que existían orixinalmente nas superficies petreas, das barandas e/ou carpinterías exteriores orixinais e balcón corredor.

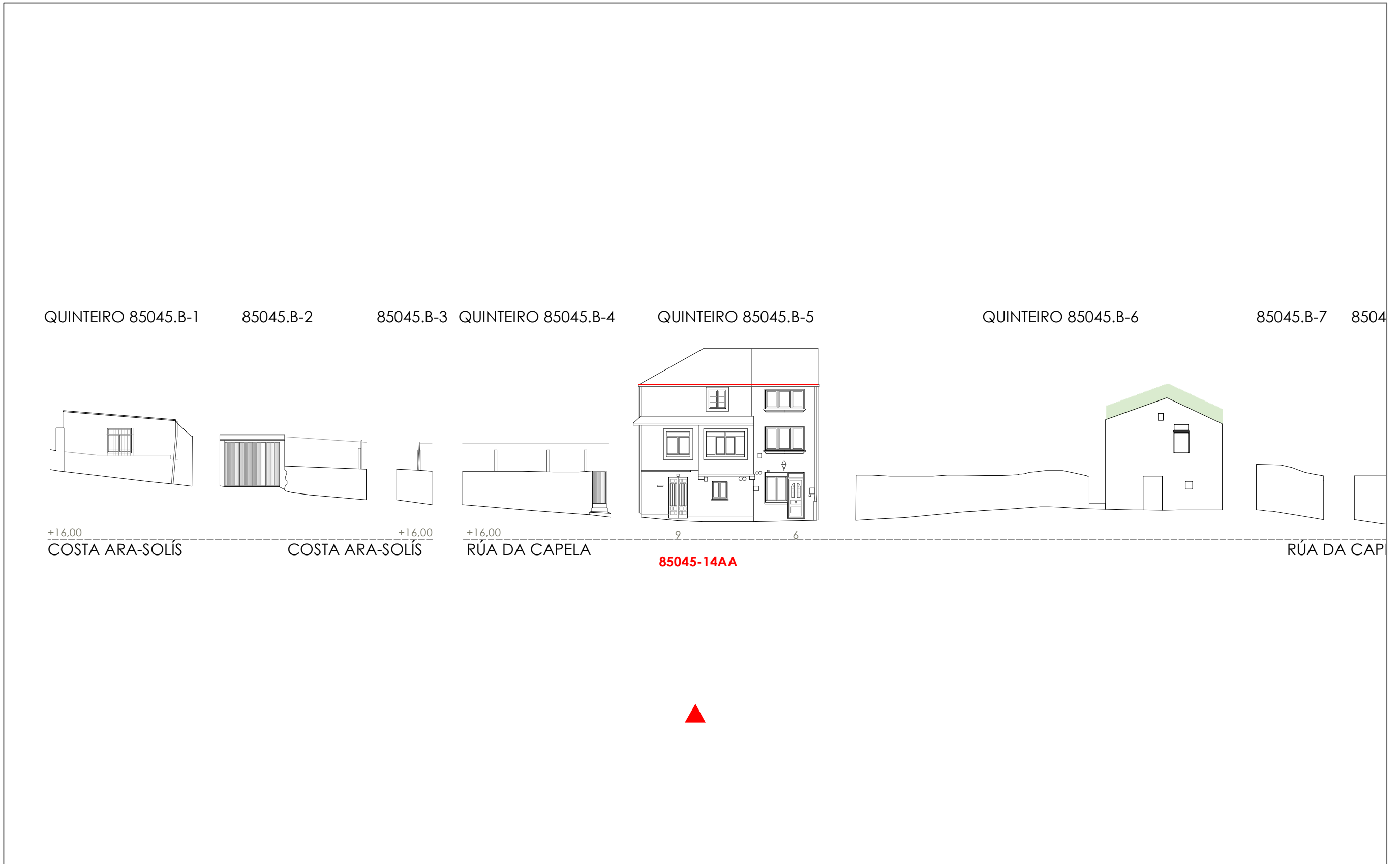
Obras prohibidas / Obras prohibidas:
Variación da forma ou aumento de volume. Construción de novas terrazas e outros elementos non permitidos nas cubertas.

Observacións / Observaciones:



- Liña de cornixa / Línea de cornisa
- Novo volume previsto / Nuevo volumen previsto
- Volume fóra de ordenación / Volumen fuera de ordenación


Unid. edificatoria:
85045-14AA



Unid. parcelaria:
85045-15

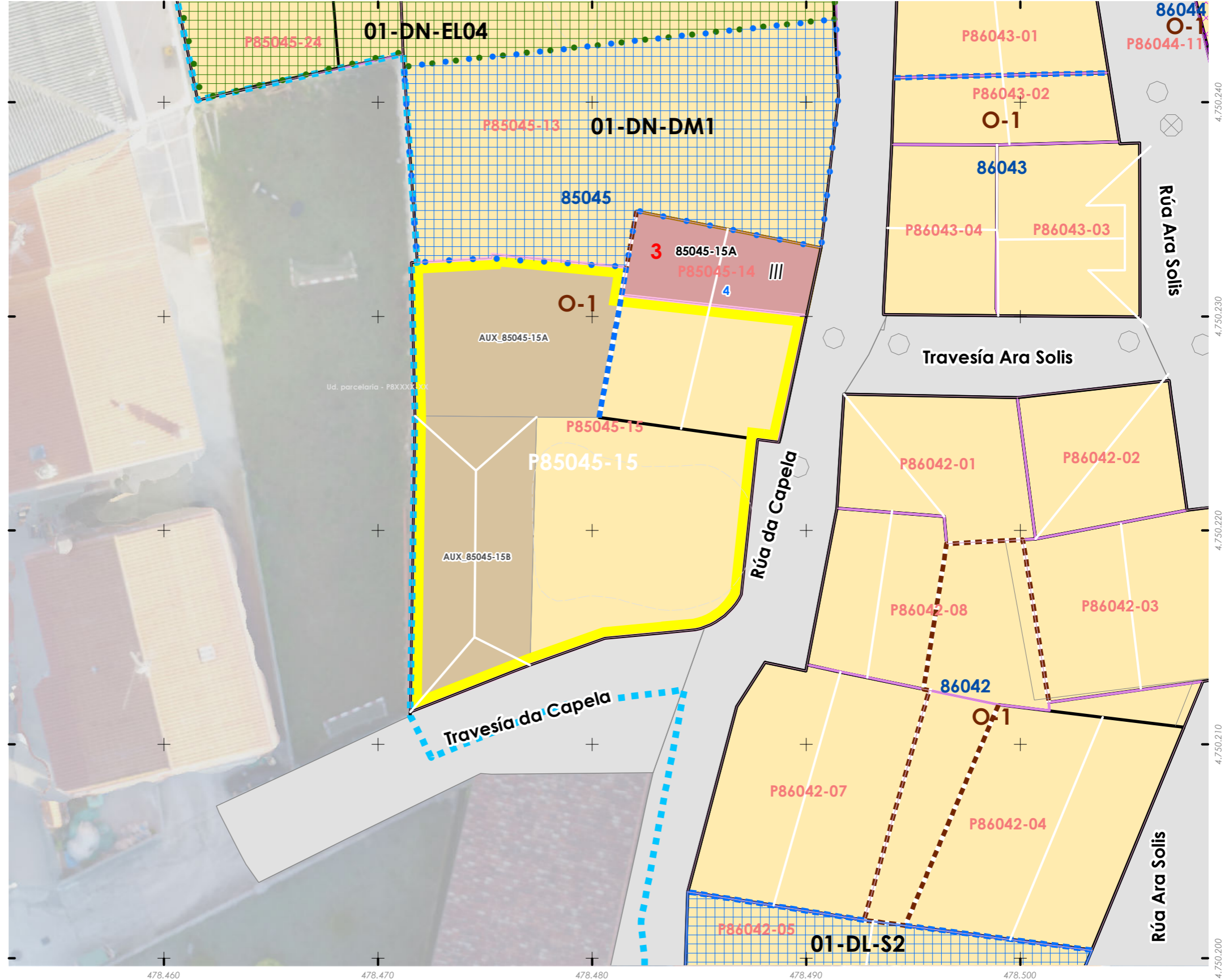
Fonte de datos / Fuente de datos:
- Elaboración propia / Concello de Fisterra
- Elaboración propia / Concello de Fisterra

1:200



EPSG: 25829 / Coordenadas UTM ETRS89 Zona 29N X: 478479 Y: 4.750.223

- Alturas ex. - X**
Alluras permit. - X
Quinteiro / Manzana - 8XXXX
Ud. edificatoria - 8XXX-XX
- LENDAS / LEYENDAS**
- Dom. Púb. Marítimo-Terrestre / Dom. Púb. Marítimo-Terrestre**
Ribeira do mar / Ribera del mar
Liña de deslinde / Línea de deslinde
Servidume de protección / Servidumbre de protección
- Parcelario / Parcelario**
Unidade parcelaria / Unidad parcelaria
Unidade parcelaria analizada / Unidad parcelaria analizada
Edificación principal
Const. adxectiva / adjetiva
Dotacións de Equip. / Z. Verdes - Esp. Libres
Equipamento (Ex)
Equipamento (Ob)
Esp. Libre - Zona verde (Ex)
Esp. Libre - Zona verde (Ob)
Quinteiros / Manzanas
Delimitación PEPRICH
- Portos de Galicia**
Plan Especial do Porto de Fisterra
Sist. Xeral Portuario / Sist. General Portuario
Novas edificacións / Nuevas edificaciones
- Aliñación / Alineación**
- Ordenación / Ordenación**
O-1



INFORMACIÓN / INFORMACIÓN

CARACTERÍSTICAS BÁSICAS
CARACTERÍSTICAS BÁSICAS

PARÁMETROS / PARÁMETROS:
Sup. de parcela / Sup. de parcela: **31,57 m²**
Sup. ocupación / Sup. ocupación: **31,57 m²**
Sup. construída / Sup. construída: **94,70 m²**
Núm. de plantas / Núm. de plantas: **III**
Estado da edificación / Estado de la edificación: **3**
Ocupación / Ocupación: **Si**
Aluguer / Alquiler: **Non**

USOS / USOS:
Uso principal / Uso principal: **02**
Uso pranta baixa / Uso planta baja: **02**

TIPOLOXÍA / TIPOLOXÍA:
Tipoloxía segundo posicionamento / Tipología según posición: **01**
Tipoloxía segundo o carácter / Tipología según el carácter: **02**

Estado de servizos / Estado de servicios:
Pavimentos/Pavimentos: **3**
Iluminación/Alumbrado: **3**
Saneamento/Saneamiento: **3**
Pluviais/Pluviales: **3**
Abastecem./Abastecim.: **3**
Rede eléctrica/Red eléctrica: **3**

ANÁLISE ESTRUTURAL, CONSTRUTIVA E ARQUITECTÓNICA
ANÁLISIS ESTRUCTURAL, CONSTRUCTIVO Y ARQUITECTÓNICO

ANÁLISE ESTRUTURAL / ANÁLISIS ESTRUCTURAL:
Estrutura vertical / Estructura vertical: **00.1**
Estrutura horizontal / Estructura horizontal: **01**
Estrutura da cuberta / Estructura de cubierta: **01**

ANÁLISE CONSTRUTIVA / ANÁLISIS CONSTRUCTIVO:
Revestimento das fachadas / Revestimiento de las fachadas: **00.1**
Medianeiras vistas / Medianeras vistas: **11**
Baixantes externas / Bajantes externas: **05.3**
Carpintarías / Carpinterías: **07**

ANÁLISE ARQUITECTÓNICA / ANÁLISIS ARQUITECTÓNICO:
Alteración do oco da primeira planta. Substitución das carpinterías por outras de aluminio

USOS / USOS (Título V Normativa)
Equipamento / Posición
01 Eq. administ. e institucionais
Uso de Vivenda
02 Vivenda unifamiliar
03 Vivenda colectiva
Artesanía, Industria e Almacéns
05 Categoría 1ª / 06 Categoría 2ª
Comercial
08 Categoría 1ª
09 Categoría 2ª
Administrativa e oficinas
11 Categoría 1ª / 12 Categoría 2ª
Hotelería
13 Establec. clásicos.
24 Turismo rural.
Garaxe-aparcadoiro
15 Categoría 1ª / 16 Categoría 2ª
Sanitario-asistencial
17 Categoría única
18 Docente
19 Tardaría
Sociocultural, salas de reunión
20 Categoría 1ª / 21 Categoría 2ª
Deportivo
22 Categoría única
Relaxo
23 Categoría única
Agricultura
25 Categoría única
Usos prohibidos
00 Todos os demais

TIPOLOXÍA / TIPOLOXÍA
Posicionamento / Posición
01. Entremedianeiras / Entremedianeras
02. En esquina / En esquina
03. Illada / Alzada
04. Constr. Adxectiva / Const. adjectiva
Carácter / Carácter
01. Edif. singular / Edif. singular
02. Viv. tradicional / Viv. tradicional
03. Viv. non tradicional / Viv. no tradicional
04. Edif. tradicional / Edif. tradicional
05. Edif. non tradicional / Edif. no tradicional
06. Infraconstrución / Infraconstrucción
ESTADO / ESTADO
0. Ruína / Ruína
1. Malo / Malo
2. Regular / Regular
3. Bo / Bueno
4. En rehabilitación / En rehabilitación

NOTA / NOTA
na: Non aplica / No aplica
- Sen datos / Sin datos

MATERIAIS / MATERIALES
00. Pedra / Piedra
00.1. Cachotería / Cachotería
01. Sillar / Mampostería
01. Formigón / Hormigón
02. Madera / Madera
03. Fibrocemento / Fibrocemento
04. Tello / Teja
04.1. Tello curva / Teja curva
04.2. Tello plana / Teja plana
05. Aluminio / Aluminio
05.1. Alum. natural / Alum. natural
05.2. Lacado Branco / Lacado blanco
05.3. Lacado a cor / Lacado en color
06. Ferro / Hierro
06.1. Fundición / Fundición
06.2. Ferra / Faja
06.3. Aceiro inox. / Acero inox.
07. PVC / PVC
08. Tiro / Zinc
09. Cobre / Cobre
10. Enfoscado / Enfoscado
11. Enfoscado e pintado / Enfoscado y pintado
12. Azulexo / Azulejo
13. Aplicado cerámico / Aplicado cerámico
14. Aplicado de pedra / Aplicado de piedra
15. Bloque de formigón / Bloque de hormigón
16. Ladrillo / Ladrillo
17. Panel corrugado / Panel corrugado
18. Revestim. granulado / Revestim. granulado
19. Vidro / Vidrio
20. Ladrillo visto / Ladrillo visto
21. Bloque form. Visto / Bloque hormigón visto
22. Louza / Pizarra
99. Outro / Outros

LENDAS / LEYENDAS
Delimitación PEPRICH
Frente edificación
Fondo edificación
Edificación analizada
Alineación / Alineación
Parcelario
Alturas ex. - X
Alturas permit. - X
Quinteiro / Manzana - 8XXXX
Ud. edificatoria - 8XXXX-XX
Ud. parcelaria - P8XXXX-XX



Enderezo / Dirección:
**Rúa da Capela, 4
Fisterra**

Vivenda / Unifamiliar

Unid. parcelaria:
85045-15
Unid. edificatoria:
85045-15A

EPSG: 25829 / Coordenadas UTM ETRS89 Zona 29N X: 478.486 Y: 4.750.232



1:200

0 5 10 20 Metros

ORDENACIÓN / ORDENACIÓN

DETERMINACIÓN DE CATÁLOGO
DETERMINACIONES DE CATÁLOGO

NIVEL DE PROTECCIÓN / NIVEL DE PROTECCIÓN: AMBIENTAL
Elementos protexidos / Elementos protegidos: **Fachadas**




CONDICIÓN URBANÍSTICA / CONDICIONES URBANÍSTICAS:
Alturas permitidas / Alturas permitidas: **3**
Usos permitidos / Usos permitidos: **02 05 11**

Obras permitidas / Obras permitidas:
Reestruturación do edificio mantendo as fachadas e a configuración volumétrica.
Recuperación dos enfoscados que existían orixinalmente nas superficies petreas.

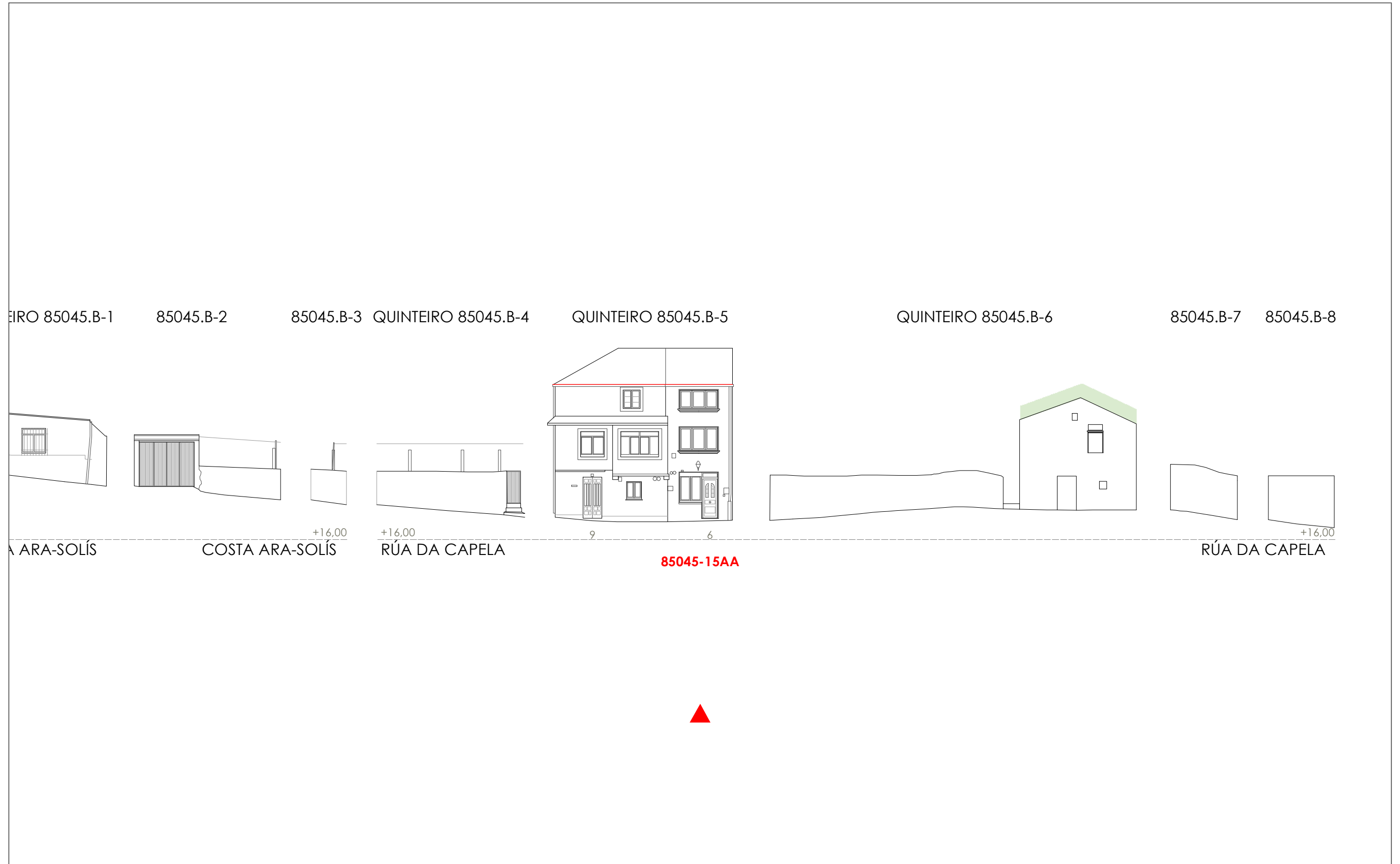
Obras prohibidas / Obras prohibidas:
Variación da forma ou aumento de volume. Construción de novas terrazas e outros elementos non permitidos nas cubertas.

Observacións / Observaciones:
-



-  Liña de cornixa / Línea de cornisa
-  Novo volume previsto / Nuevo volumen previsto
-  Volume fóra de ordenación / Volumen fuera de ordenación


Unid. edificatoria:
85045-15AA



Unid. parcelaria:
85045-20

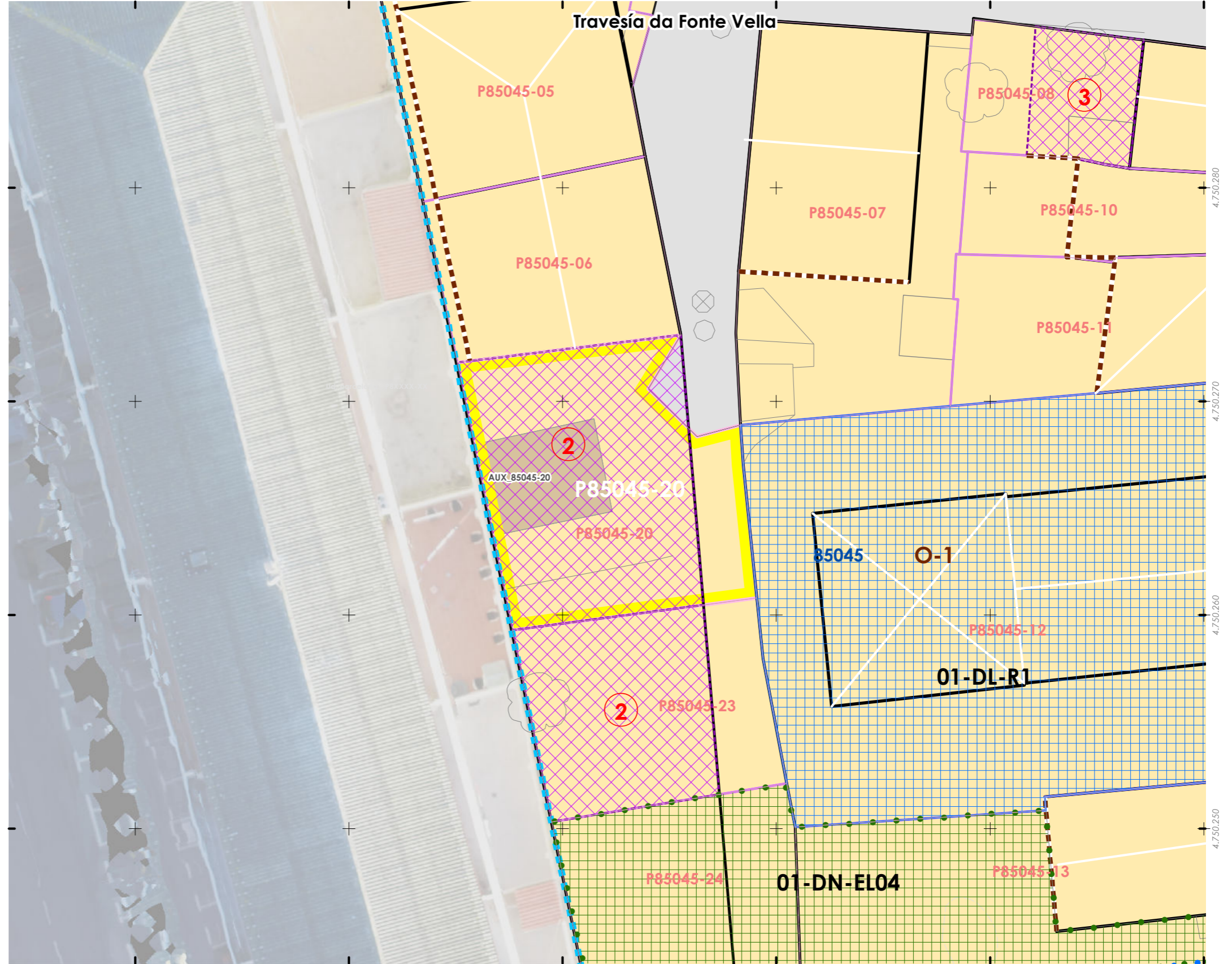
Fonte de datos / Fuente de datos:
- Elaboración propia / Concello de Fisterra
- Elaboración propia / Concello de Fisterra

1:200



EPSG: 25829 / Coordenadas UTM ETRS89 Zona 29N X: 478462 Y: 4.750.266

- Alturas ex. - X**
Alluras permit. - X
Quinteiro / Manzana - 8XXXX
Ud. edificatoria - 8XXXX-XX
- LENDAS / LEYENDAS**
- Dom. Púb. Marítimo-Terrestre / Dom. Púb. Marítimo-Terrestre**
Ribeira do mar / Ribera del mar ---
Liña de deslinde / Línea de deslinde ---
Servidume de protección / Servidumbre de protección ---
- Parcelario / Parcelario**
Unidade parcelaria / Unidad parcelaria [white box]
Unidade parcelaria analizada / Unidad parcelaria analizada [yellow box]
Edificación principal [brown box]
Const. adxectiva / adjetiva [light brown box]
- Dotacións de Equip. / Z. Verdes - Esp. Libres**
Equipamento (Ex) [blue grid box]
Equipamento (Ob) [blue grid box with dots]
Esp. Libre - Zona verde (Ex) [green grid box]
Esp. Libre - Zona verde (Ob) [green grid box with dots]
Quinteiros / Manzanas [white box with border]
Delimitación PEPRICH [dashed blue line]
- Portos de Galicia**
Plan Especial do Porto de Fisterra [blue grid box]
Sist. Xeral Portuario / Sist. General Portuario [blue grid box with dots]
Novas edificacións / Nuevas edificaciones [purple grid box]
- Aliñación / Alineación**
[black line]
- Ordenación / Ordenación**
O-1 [yellow box]




478.440 478.450 478.460 478.470 478.480 478.490

Unid. parcelaria:
85045-23

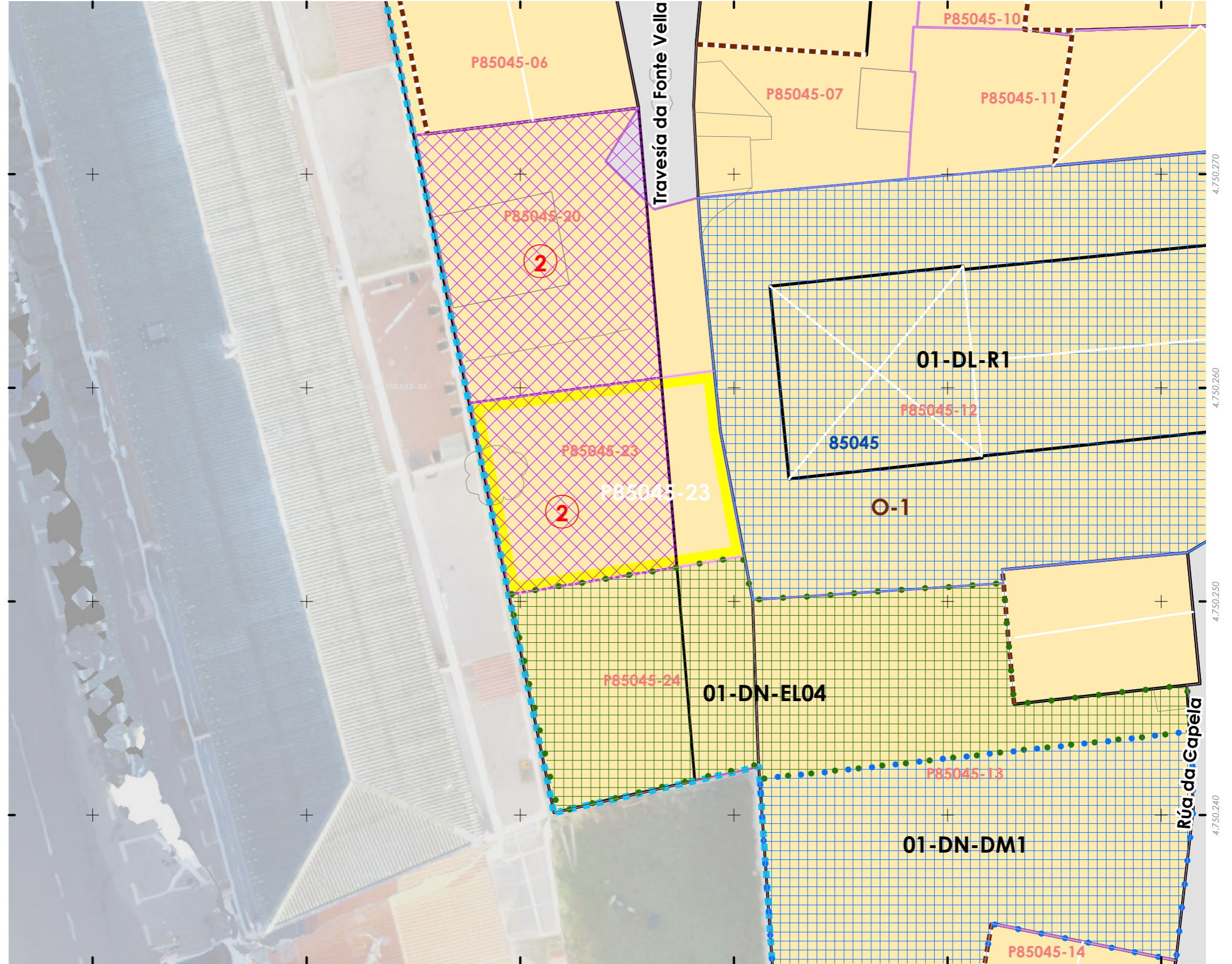
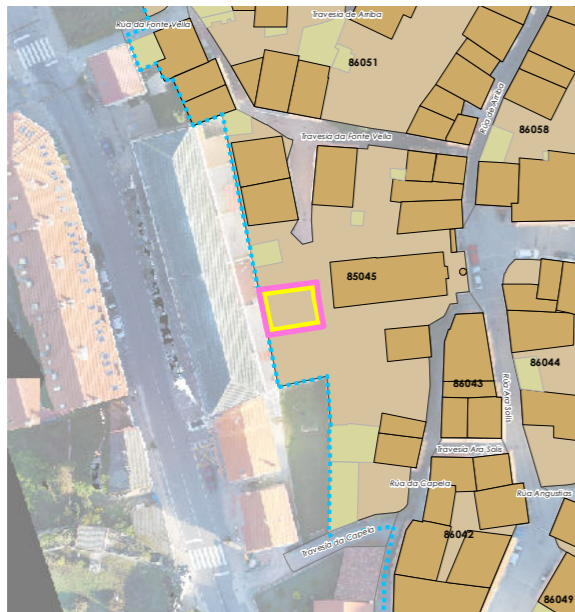
Fonte de datos / Fuente de datos:
- Elaboración propia / Concello de Fisterra
- Elaboración propia / Concello de Fisterra

1:200



EPSG: 25829 / Coordenadas UTM ETRS89 Zona 29N X: 478464 Y: 4.750.256


- Alturas ex. - X**
Alluras permit. - X
Quinteiro / Manzana - 8XXXX
Ud. edificatoria - 8XXXX-XX
- LENDAS / LEYENDAS**
- Dom. Púb. Marítimo-Terrestre / Dom. Púb. Marítimo-Terrestre**
Ribeira do mar / Ribera del mar ---
Liña de deslinde / Línea de deslinde ---
Servidume de protección / Servidumbre de protección ---
- Parcelario / Parcelario**
Unidade parcelaria / Unidad parcelaria [white box]
Unidade parcelaria analizada / Unidad parcelaria analizada [yellow box]
- Edificación principal** [brown box]
Const. adxectiva / adjetiva [tan box]
- Dotacións de Equip. / Z. Verdes - Esp. Libres**
Equipamento (Ex) [blue grid box]
Equipamento (Ob) [blue grid box]
Esp. Libre - Zona verde (Ex) [green grid box]
Esp. Libre - Zona verde (Ob) [green grid box]
- Quinteiros / Manzanas** [white box]
Delimitación PEPRICH [dashed blue box]
- Portos de Galicia**
Plan Especial do Porto de Fisterra [blue grid box]
Sist. Xeral Portuario / Sist. General Portuario [blue grid box]
Novas edificacións / Nuevas edificaciones [purple grid box]
- Aliñación / Alineación** [black line]
Ordenación / Ordenación
O-1 [yellow box]



Unid. parcelaria:
85045-24

Fonte de datos / Fuente de datos:
- Elaboración propia / Concello de Fisterra
- Elaboración propia / Concello de Fisterra

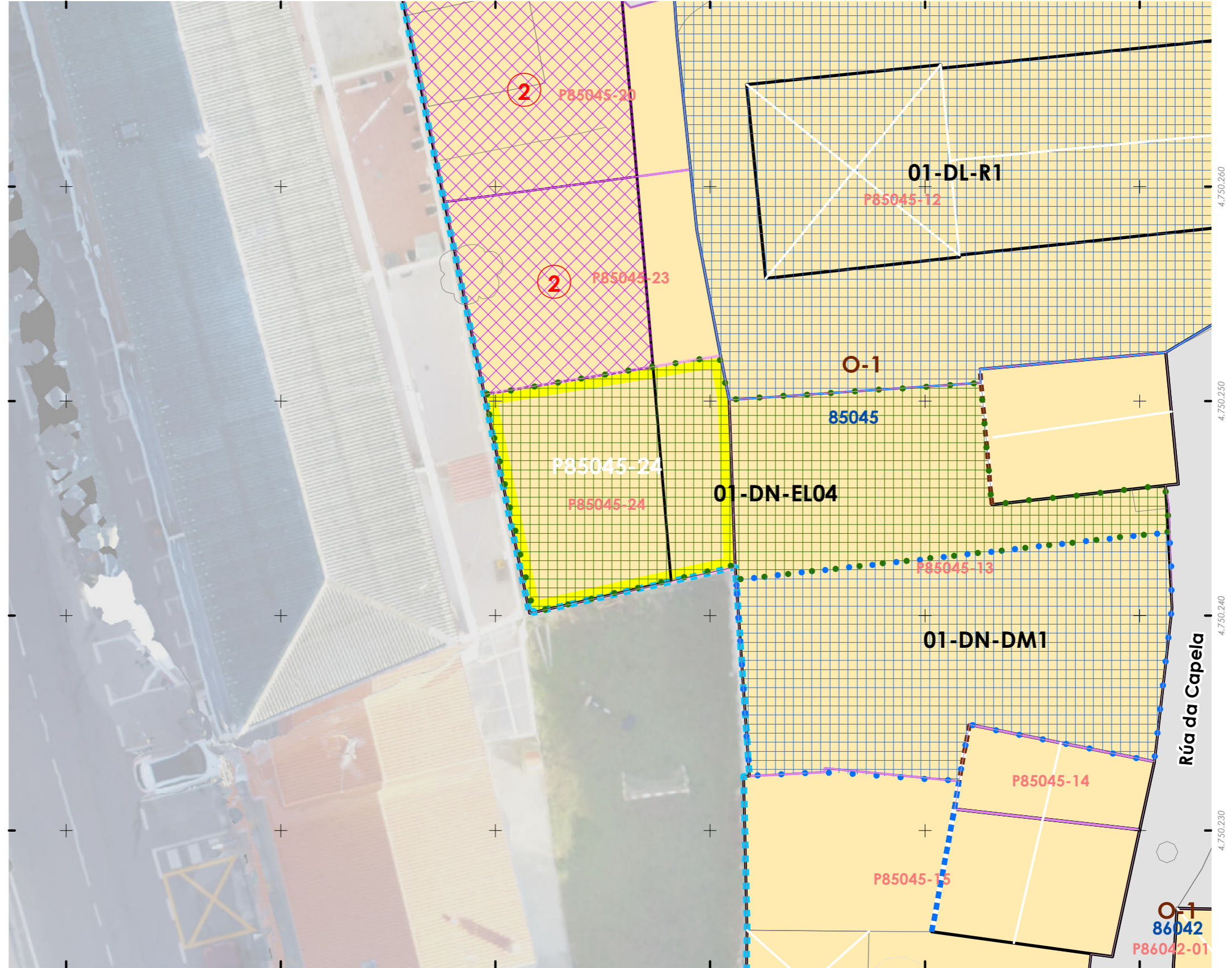
1:200



EPSG: 25829 / Coordenadas UTM ETRS89 Zona 29N X: 478466 Y: 4.750.246

Alturas ex. - X
Alturas permit. - X
Quinteiro / Manzana - 8XXXX
Ud. edificatoria - 8XXX-XX


- LENDAS / LEYENDAS**
- Dom. Púb. Marítimo-Terrestre / Dom. Púb. Marítimo-Terrestre
 - Ribeira do mar / Ribera del mar
 - Liña de deslinde / Línea de deslinde
 - Servidume de protección / Servidumbre de protección
 - Parcelario / Parcelario**
 - Unidade parcelaria / Unidad parcelaria
 - Unidade parcelaria analizada / Unidad parcelaria analizada
 - Edificación principal
 - Const. adxectiva / adjetiva
 - Dotacións de Equip. / Z. Verdes - Esp. Libres**
 - Equipamento (Ex)
 - Equipamento (Ob)
 - Esp. Libre - Zona verde (Ex)
 - Esp. Libre - Zona verde (Ob)
 - Quinteiros / Manzanas
 - Delimitación PEPRICH
 - Portos de Galicia**
 - Plan Especial do Porto de Fisterra
 - Sist. Xeral Portuario / Sist. General Portuario
 - Novas edificacións / Nuevas edificaciones
 - Aliñación / Alineación**
 - Ordenación / Ordenación**
 - O-1



Unid. parcelaria:
85055-01

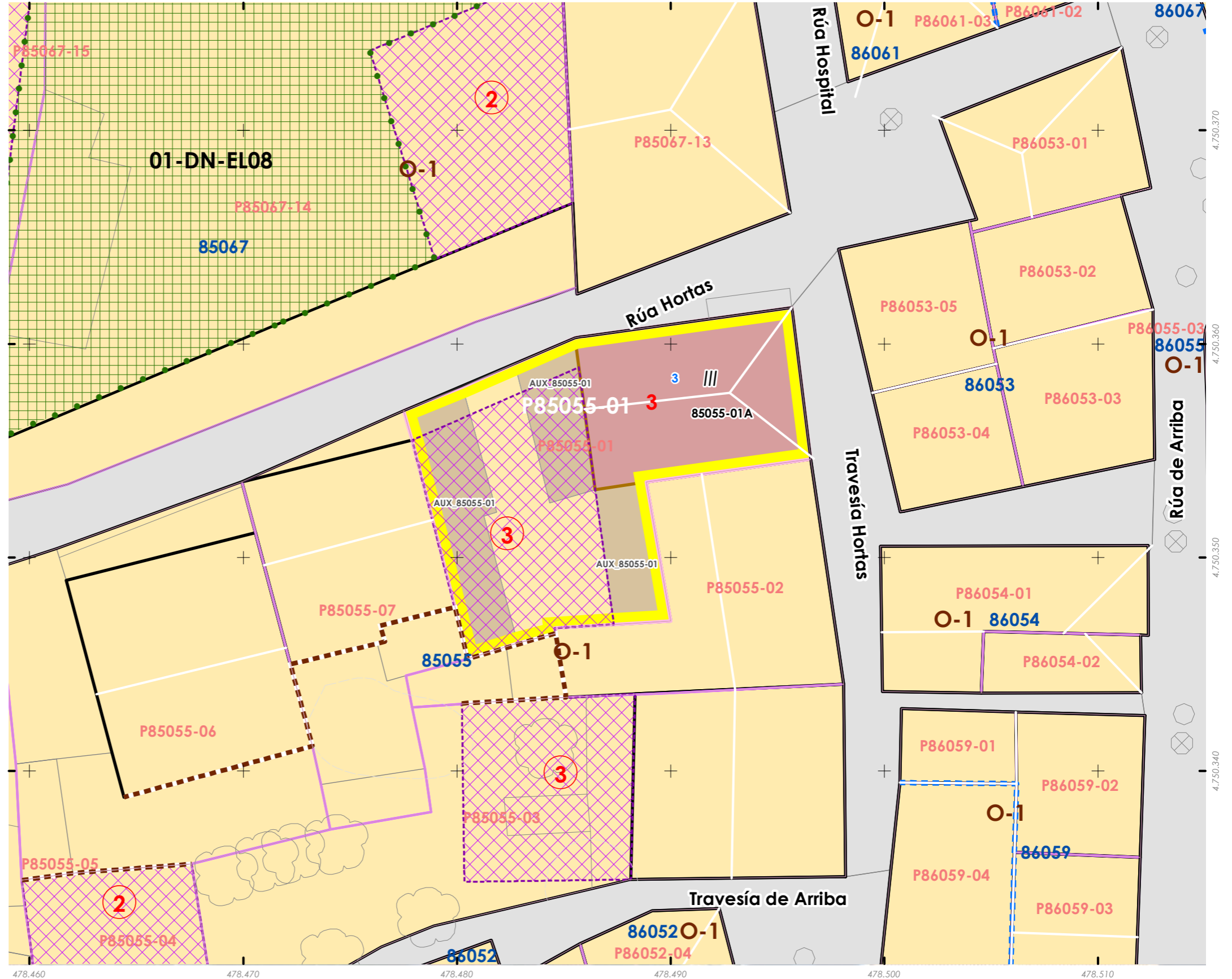
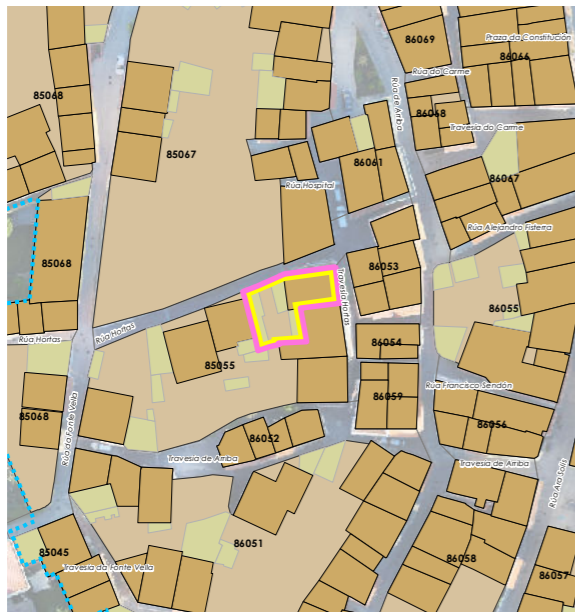
Fonte de datos / Fuente de datos:
- Elaboración propia / Concello de Fisterra
- Elaboración propia / Concello de Fisterra

1:200



EPSG: 25829 / Coordenadas UTM ETRS89 Zona 29N X: 478486 Y: 4.750.354

- Alturas ex. - X**
Alluras permit. - X
Quinteiro / Manzana - 8XXXX
Ud. edificatoria - 8XXXX-XX
- LENDAS / LEYENDAS**
- Dom. Púb. Marítimo-Terrestre / Dom. Púb. Marítimo-Terrestre**
Ribeira do mar / Ribera del mar ---
Liña de deslinde / Línea de deslinde ---
Servidume de protección / Servidumbre de protección ---
- Parcelario / Parcelario**
Unidade parcelaria / Unidad parcelaria []
Unidade parcelaria analizada / Unidad parcelaria analizada []
Edificación principal []
Const. adxectiva / adjectiva []
- Dotacións de Equip. / Z. Verdes - Esp. Libres**
Equipamento (Ex) []
Equipamento (Ob) []
Esp. Libre - Zona verde (Ex) []
Esp. Libre - Zona verde (Ob) []
Quinteiros / Manzanas []
Delimitación PEPRICH []
- Portos de Galicia**
Plan Especial do Porto de Fisterra []
Sist. Xeral Portuario / Sist. General Portuario []
Novas edificacións / Nuevas edificaciones []
- Aliñación / Alineación**
[]
- Ordenación / Ordenación**
O-1 []



INFORMACIÓN / INFORMACIÓN

CARACTERÍSTICAS BÁSICAS
CARACTERÍSTICAS BÁSICAS

PARÁMETROS / PARÁMETROS:
Sup. de parcela / Sup. de parcela: **73,02 m²**
Sup. ocupación / Sup. ocupación: **73,02 m²**
Sup. construída / Sup. construída: **219,06 m²**
Núm. de plantas / Núm de plantas: **III**
Estado da edificación / Estado de la edificación: **3**
Ocupación / Ocupación: **Si**
Aluguer / Alquiler: **Non**

USOS / USOS:
Uso principal / Uso principal: **03**
Uso pranta baixa / Uso planta baja: **03**

TIPOLOXÍA / TIPOLOXÍA:
Tipoloxía segundo posicionamento / Tipología según posición: **01**
Tipoloxía segundo o carácter / Tipología según el carácter: **03**

Estado de servizos / Estado de servicios:
Pavimentos/Pavimentos: **2**
Iluminación/Alumbrado: **2**
Sanexamento/Saneamiento: **2**
Pluviais/Pluviales: **0**
Abastecem./Abastecim.: **2**
Rede eléctrica/Red eléctrica: **2**

ANÁLISE ESTRUTURAL, CONSTRUTIVA E ARQUITECTÓNICA
ANÁLISIS ESTRUCTURAL, CONSTRUCTIVO Y ARQUITECTÓNICO

ANÁLISE ESTRUTURAL / ANÁLISIS ESTRUCTURAL:
Estrutura vertical / Estructura vertical: **01**
Estrutura horizontal / Estructura horizontal: **01**
Estrutura da cuberta / Estructura de cubierta: **01**

ANÁLISE CONSTRUTIVA / ANÁLISIS CONSTRUCTIVO:
Revestimento das fachadas / Revestimiento de las fachadas: **11**
Medianeiras vistas / Medianeras vistas: **17**
Baixantes externas / Bajantes externas: **07**
Carpintarías / Carpinterías: **07**
Galerías / Galerías: **na**
Corredor / Corredor: **05.1**
Balcóns / Balcones: **na**

ANÁLISE ARQUITECTÓNICA / ANÁLISIS ARQUITECTÓNICO:
na

USOS / USOS (Título V Normativa)
Equipamento / Posición
01 Eq. administ. e institucionais / En esquina / En esquina
02 Vivenda unifamiliar / En esquina
03 Vivenda colectiva / Alada / Alada
04 Constr. Adxectiva / Const. adxectiva
05 Categoría 1ª / 06 Categoría 2ª
08 Categoría 1ª
09 Categoría 2ª
11 Categoría 1ª / 12 Categoría 2ª
13 Establec. clásicos.
14 Turismo rural.
15 Garaxe-aparcadoiro
16 Categoría 1ª / 16 Categoría 2ª
17 Sanitario-asistencial
18 Categoría única
19 Docente
20 Tarxetaria
21 Sociocultural, salas de reunión
22 Categoría 1ª / 21 Categoría 2ª
23 Deportivo
24 Categoría única
25 Relixioso
26 Categoría única
27 Agropecuario
28 Categoría única
29 Usos prohibidos
30 Todos os demais

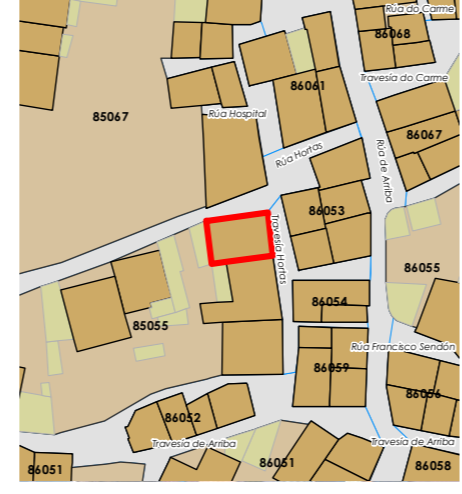
TIPOLOXÍA / TIPOLOXÍA
Posicionamento / Posición
01. Entremedianeiras / Entremedianeras
02. En esquina / En esquina
03. Alada / Alada
04. Constr. Adxectiva / Const. adxectiva
Carácter / Carácter
01. Edif. singular / Edif. singular
02. Viv. tradicional / Viv. tradicional
03. Viv. non tradicional / Viv. no tradicional
04. Edif. tradicional / Edif. tradicional
05. Edif. non tradicional / Edif. no tradicional
06. Infraconstrución / Infraconstrucción

ESTADO / ESTADO.
0. Ruína / Ruína
1. Malo / Malo
2. Regular / Regular
3. Bo / Bueno
4. En rehabilitación / En rehabilitación

NOTA / NOTA
na / Non aplica / No aplica
- Sen datos / Sin datos

MATERIAIS / MATERIALES
00. Pedra / Piedra
00.1. Cachotería / Cachotería
00.2. Silaría / Mampostería
01. Formigón / Hormigón
02. Madera / Madera
03. Fibrocemento / Fibrocemento
04. Tello / Teja
04.1. Tello curva / Teja curva
04.2. Tello plana / Teja plana
05. Aluminio / Aluminio
05.1. Alum. natural / Alum. natural
05.2. Lacado branco / Lacado blanco
05.3. Lacado a cor / Lacado en color
06. Ferro / Hierro
06.1. Fundición / Fundición
06.2. Forxa / Forja
06.3. Aceiro inox. / Acero inox.
07. PVC / PVC
08. Zinc / Zinc
09. Cobre / Cobre
10. Enfoscado / Enfoscado
11. Enfoscado e pintado / Enfoscado y pintado
12. Azuleiro / Azulejo
13. Aplacado cerámico / Aplacado cerámico
14. Aplacado de pedra / Aplacado de piedra
15. Bloque de formigón / Bloque de hormigón
16. Ladrillo / Ladrillo
17. Panel corrugado / Panel corrugado
18. Revestim. granulado / Revestim. granulado
19. Vidro / Vidrio
20. Ladrillo visto / Ladrillo visto
21. Bloque form. visto / Bloque hormigón visto
22. Louza / Platera
99. Outro / Outros

LENDAS / LEYENDAS
Delimitación PEPRICH
Frente edificación
Fondo edificación
Edificación analizada
Alineación / Alineación
Parcelario
Alturas ex. - X
Alturas permit. - X
Quinteiro / Manzana - 8XXXX
Ud. edificatoria - 8XXXX-XX
Ud. parcelaria - P8XXXX-XX

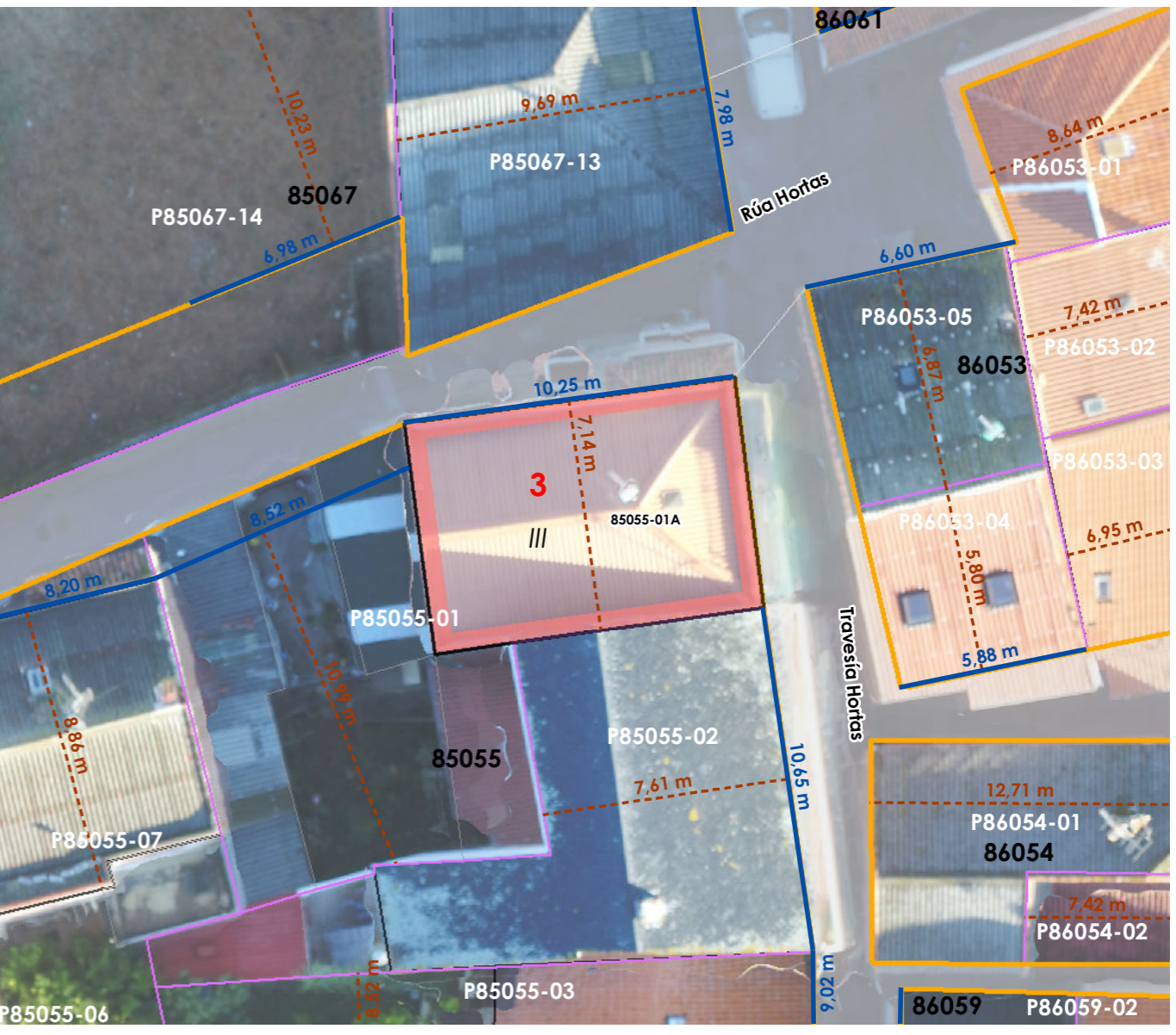


Enderezo / Dirección:
**Rúa Hortas, 3
Fisterra**

Vivenda / Colectiva

Unid. parcelaria:
85055-01
Unid. edificatoria:
85055-01A

EPSG: 25829 / Coordenadas UTM ETRS89 Zona 29N X: 478.491 Y: 4.750.357



ORDENACIÓN / ORDENACIÓN

DETERMINACIÓN DE CATÁLOGO
DETERMINACIONES DE CATÁLOGO

NIVEL DE PROTECCIÓN / NIVEL DE PROTECCIÓN: na
Elementos protexidos / Elementos protegidos: na

CONDICIÓN URBANÍSTICA / CONDICIONES URBANÍSTICAS:
Alturas permitidas / Alturas permitidas: **3**
Usos permitidos / Usos permitidos: **02 03 05 11**

Obras permitidas / Obras permitidas:
**Obra nova, nas condicións compositivas e volumétricas especificadas nesta ficha.
Eliminación dos paneis das medianeras, debendose tratar, enfoscar e pintar**

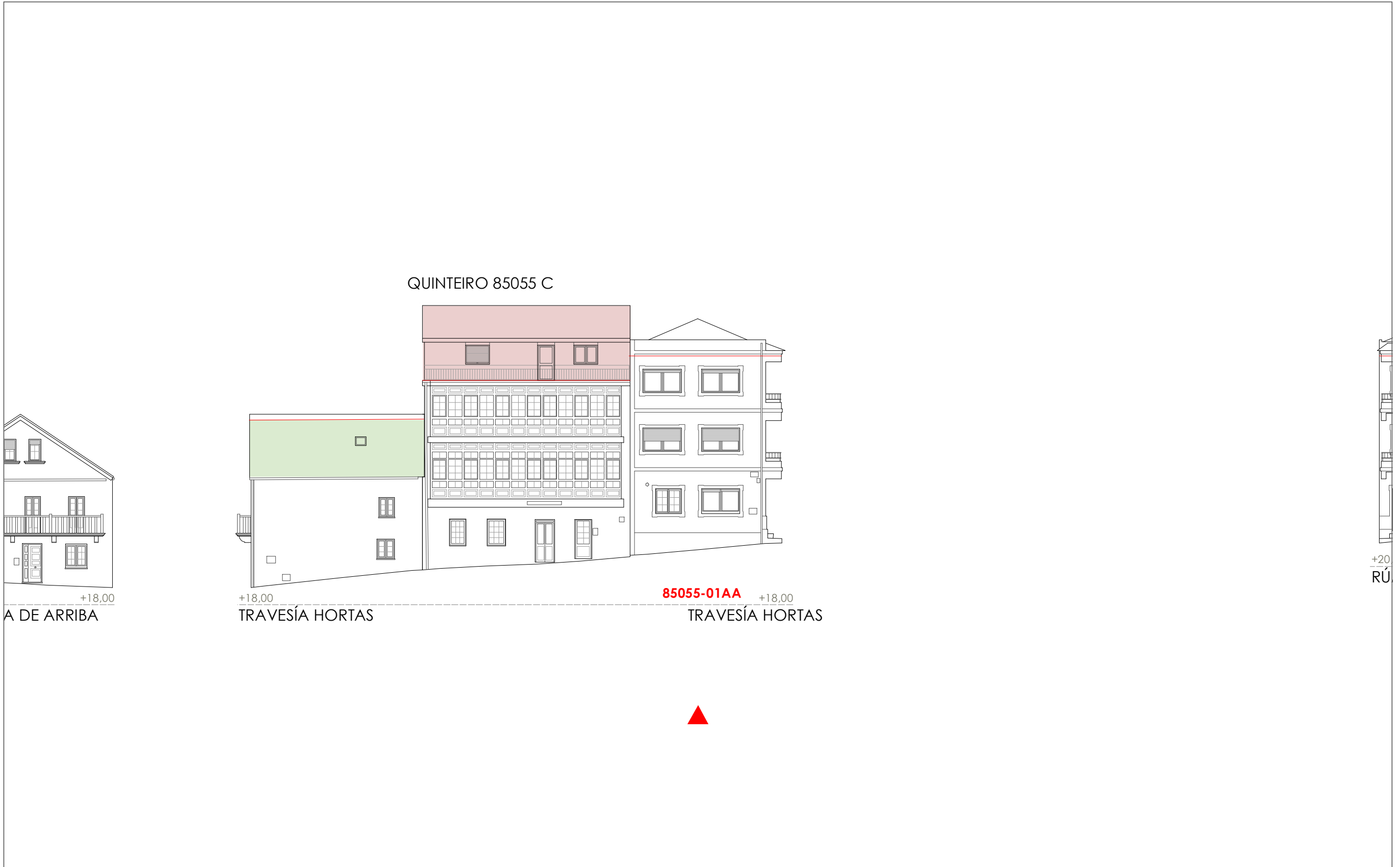
Obras prohibidas / Obras prohibidas:
Aumento de volume. Construción de novas terrazas e outros elementos non permitidos nas cubertas.

Observacións / Observaciones:
-






Unid. edificatoria:
85055-01AA

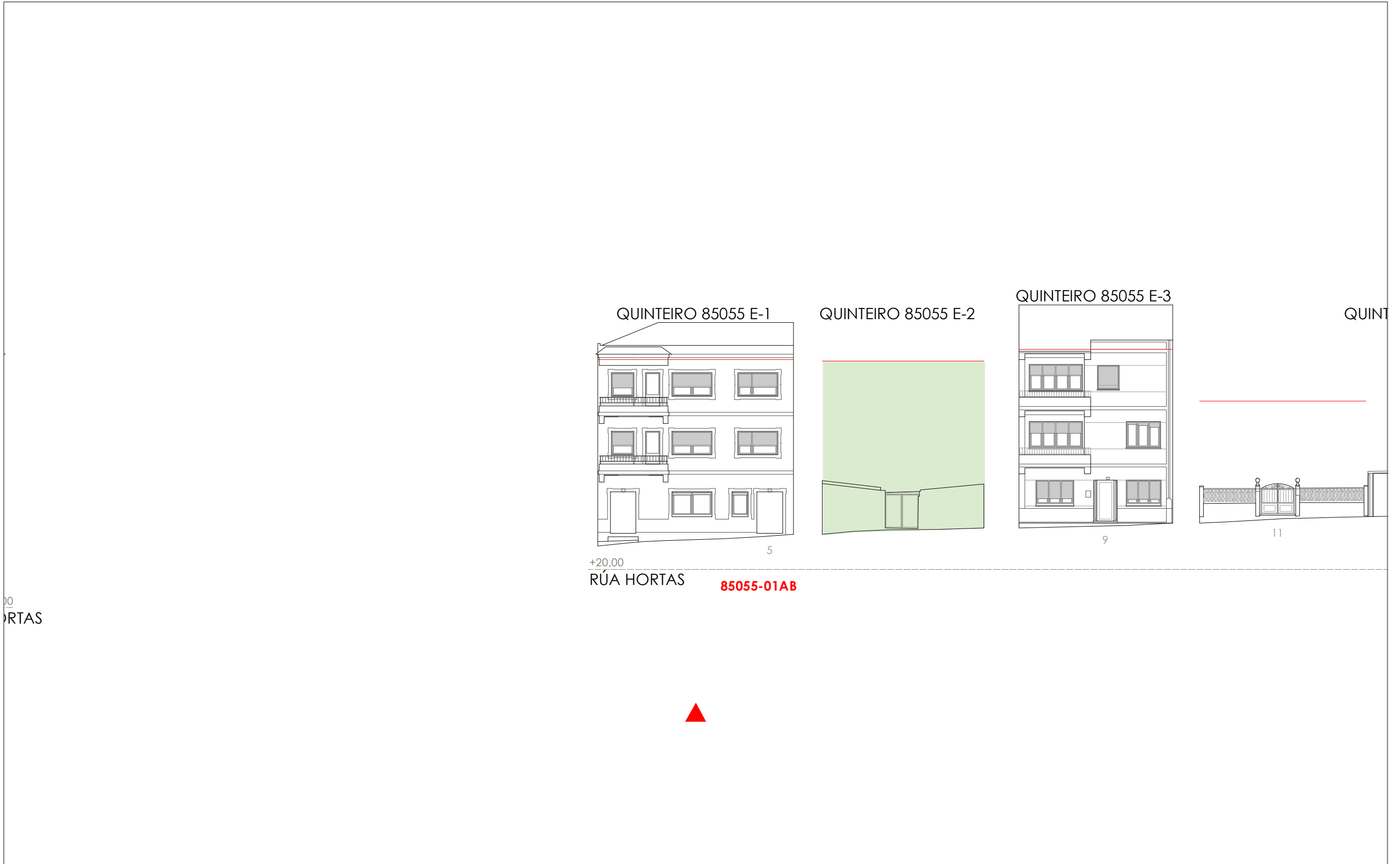
- Liña de cornixa / Línea de cornisa
- Novo volume previsto / Nuevo volumen previsto
- Volume fóra de ordenación / Volumen fuera de ordenación



1:200 0 5 10 20 Metros

Unid. edificatoria:
85055-01AB

-  Liña de cornixa / Línea de cornisa
-  Novo volume previsto / Nuevo volumen previsto
-  Volume fóra de ordenación / Volumen fuera de ordenación



1:200 0 5 10 20 Metros


06.03 ALZADOS DAS UNIDADES EDIFICATORIAS

06.03 ALZADOS DE LAS UNIDADES EDIFICATORIAS

Unid. parcelaria:
85055-02

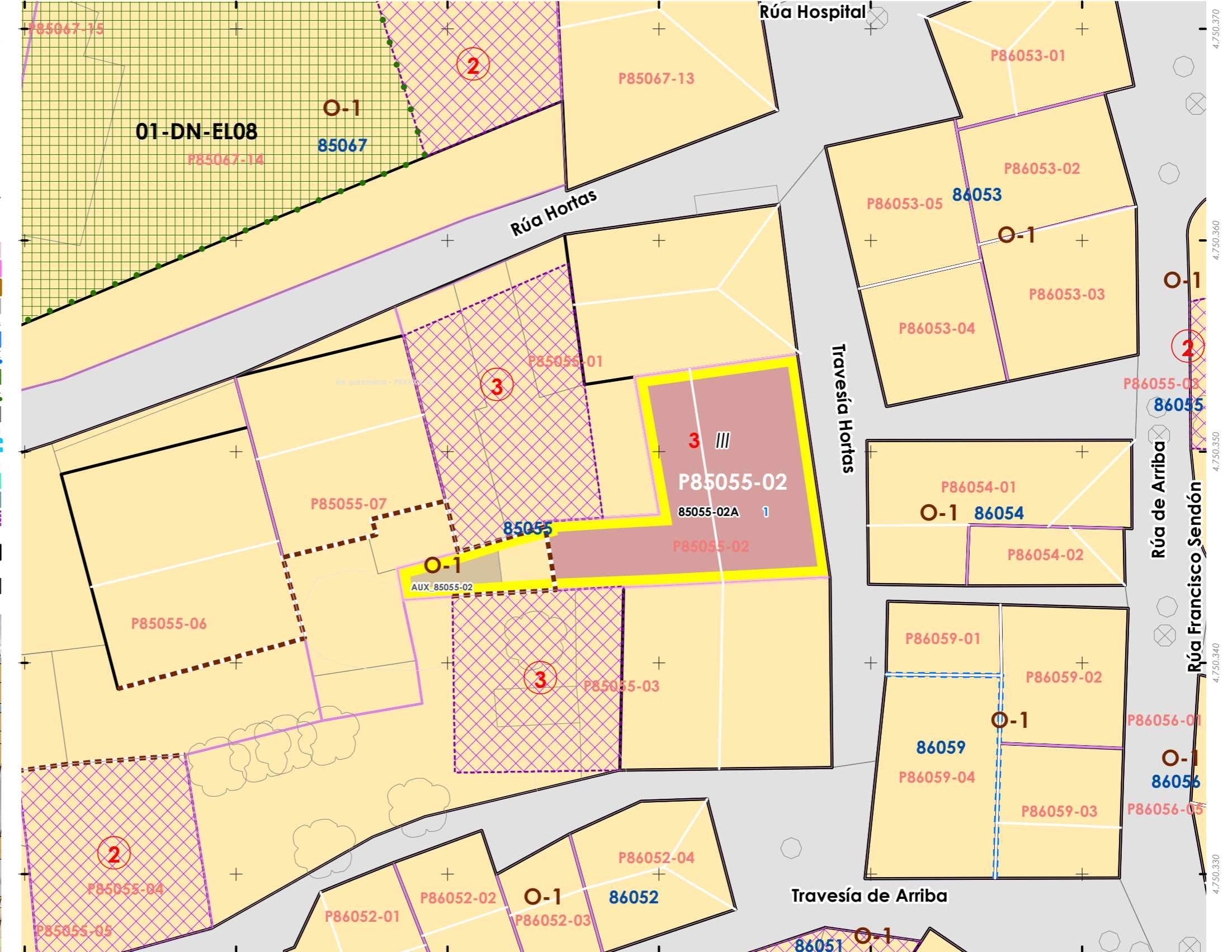
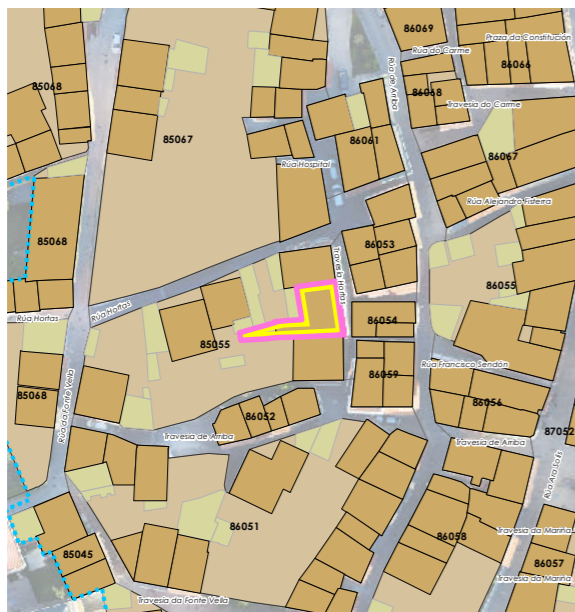
Fonte de datos / Fuente de datos:
- Elaboración propia / Concello de Fisterra
- Elaboración propia / Concello de Fisterra

1:200



EPSG: 25829 / Coordenadas UTM ETRS89 Zona 29N X: 478491 Y: 4.750.348

- Alturas ex. - X
 - Alluras permit. - X
 - Quinteiro / Manzana - 8XXXX
 - Ud. edificatoria - 8XXX-XX
- LEENDA / LEYENDA**
- Dom. Púb. Marítimo-Terrestre / Dom. Púb. Marítimo-Terrestre
 - Ribeira do mar / Ribera del mar
 - Liña de deslinde / Línea de deslinde
 - Servidume de protección / Servidumbre de protección
- Parcelario / Parcelario**
- Unidade parcelaria / Unidad parcelaria
 - Unidade parcelaria analizada / Unidad parcelaria analizada
 - Edificación principal
 - Const. adxectiva / adjetiva
- Dotacións de Equip. / Z. Verdes - Esp. Libres**
- Equipamento (Ex)
 - Equipamento (Ob)
 - Esp. Libre - Zona verde (Ex)
 - Esp. Libre - Zona verde (Ob)
 - Quinteiros / Manzanas
 - Delimitación PEPRICH
- Portos de Galicia**
- Plan Especial do Porto de Fisterra
 - Sist. Xeral Portuario / Sist. General Portuario
 - Novas edificacións / Nuevas edificaciones
- Aliñación / Alineación**
- Ordenación / Ordenación
 - O-1



478.460 478.470 478.480 478.490 478.500 478.510 4750.370 4750.360 4750.350 4750.340 4750.330

INFORMACIÓN / INFORMACIÓN

CARACTERÍSTICAS BÁSICAS
CARACTERÍSTICAS BÁSICAS

PARÁMETROS / PARÁMETROS:
Sup. de parcela / Sup. de parcela: **96,55 m²**
Sup. ocupación / Sup. ocupación: **96,55 m²**
Sup. construída / Sup. construída: **289,65 m²**
Núm. de plantas / Núm. de plantas: **III**
Estado da edificación / Estado de la edificación: **3**
Ocupación / Ocupación: **Si**
Aluguer / Alquiler: **Non**

USOS / USOS:
Uso principal / Uso principal: **13**
Uso pranta baixa / Uso planta baja: **13**

TIPOLOXÍA / TIPOLOXÍA:
Tipoloxía segundo posicionamento / Tipología según posición: **01**
Tipoloxía segundo o carácter / Tipología según el carácter: **03**

Estado de servizos / Estado de servicios:
Pavimentos/Pavimentos: **3**
Iluminación/Alumbrado: **3**
Saneamento/Saneamiento: **3**
Pluviais/Pluviales: **3**
Abastecem./Abastecim.: **3**
Rede eléctrica/Red eléctrica: **3**

ANÁLISE ESTRUTURAL, CONSTRUTIVA E ARQUITECTÓNICA
ANÁLISIS ESTRUCTURAL, CONSTRUCTIVO Y ARQUITECTÓNICO

ANÁLISE ESTRUTURAL / ANÁLISIS ESTRUCTURAL:
Estrutura vertical / Estructura vertical: **01**
Estrutura horizontal / Estructura horizontal: **01**
Estrutura da cuberta / Estructura de cubierta: **01**

ANÁLISE CONSTRUTIVA / ANÁLISIS CONSTRUCTIVO:
Revestimento das fachadas / Revestimiento de las fachadas: **11**
Medianeiras vistas / Medianeras vistas: **11**
Baixantes externas / Bajantes externas: **07**
Carpintarías / Carpinterías: **07**
Galerías / Galerías: **07**
Corredor / Corredor: **na**
Balcóns / Balcones: **na**

ANÁLISE ARQUITECTÓNICA / ANÁLISIS ARQUITECTÓNICO:
na

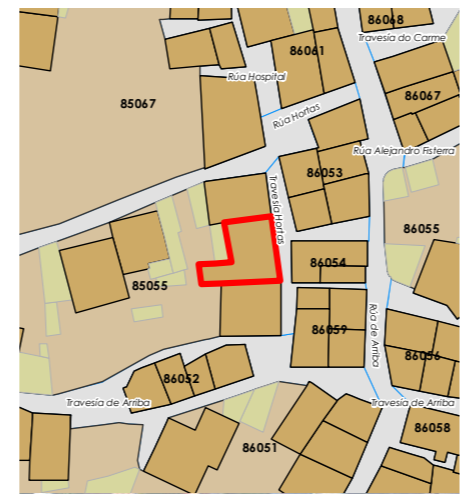
USOS / USOS (Título V Normativa)
Equipamento / Posición
01 Eq. administ. e institucionais / Entremedianeiras / Entremedianeras
02 Vivenda unifamiliar / En esquina / En esquina
03 Vivenda colectiva / Illada / Alzada
04 Constr. Adxectiva / Const. adxectiva
Carácter / Carácter
01 Edif. singular / Edif. singular
02 Viv. tradicional / Viv. tradicional
03 Viv. non tradicional / Viv. no tradicional
04 Edif. tradicional / Edif. tradicional
05 Edif. non tradicional / Edif. no tradicional
06 Infraconstrución / Infraconstrucción

ESTADO / ESTADO
0 Ruína / Ruína
1 Malo / Malo
2 Regular / Regular
3 Bo / Bueno
4 En rehabilitación / En rehabilitación

NOTA / NOTA
na / Non aplica / No aplica
- Sen datos / Sin datos

MATERIAIS / MATERIALES
00. Pedra / Piedra
00.1. Cachotería / Cachotería
00.2. Silaría / Mampostería
01. Formigón / Hormigón
02. Madera / Madera
03. Fibrocemento / Fibrocemento
04. Tello / Teja
04.1. Tella curva / Teja curva
04.2. Tella plana / Teja plana
05. Alumino / Aluminio
05.1. Alum. natural / Alum. natural
05.2. Lacado Branco / Lacado blanco
05.3. Lacado a cor / Lacado en color
06. Ferro / Hierro
06.1. Fundición / Fundición
06.2. Ferra / Ferra
06.3. Aceiro inox. / Acero inox.
07. PVC / PVC
08. Zinc / Zinc
09. Cobre / Cobre
10. Enfoscado / Enfoscado
11. Enfoscado e pintado / Enfoscado y pintado
12. Azulexo / Azulejo
13. Aplacado cerámico / Aplacado cerámico
14. Aplacado de pedra / Aplacado de piedra
15. Bloque de formigón / Bloque de hormigón
16. Ladrillo / Ladrillo
17. Panel corrugado / Panel corrugado
18. Revestim. granulado / Revestim. granulado
19. Vidro / Vidrio
20. Ladrillo visto / Ladrillo visto
21. Bloque form. visto / Bloque hormigón visto
22. Louza / Pizarra
99. Outro / Outros

LENDAS / LEYENDAS
Delimitación PEPRICH
Frente edificación
Fondo edificación
Edificación analizada
Alineación / Alineación
Parcelario
Alturas ex. - X
Alturas permit. - X
Quinteiro / Manzana - 8XXXX
Ud. edificatoria - 8XXXX-XX
Ud. parcelaria - P8XXXX-XX



Enderezo / Dirección:
**Rúa Hortas, 1
Fisterra**

Unid. parcelaria:
85055-02
Unid. edificatoria:
85055-02A

Hotel / Outros

EPSG: 25829 / Coordenadas UTM ETRS89 Zona 29N X: 478.492 Y: 4.750.349



ORDENACIÓN / ORDENACIÓN

DETERMINACIÓN DE CATÁLOGO
DETERMINACIONES DE CATÁLOGO

NIVEL DE PROTECCIÓN / NIVEL DE PROTECCIÓN: na
Elementos protexidos / Elementos protegidos: na

CONDICIÓN URBANÍSTICA / CONDICIONES URBANÍSTICAS:
Alturas permitidas / Alturas permitidas: **3**
Usos permitidos / Usos permitidos: **02 03 05 08 11 13**

Obras permitidas / Obras permitidas:
Obra nova, nas condicións compositivas e volumétricas especificadas nesta ficha.

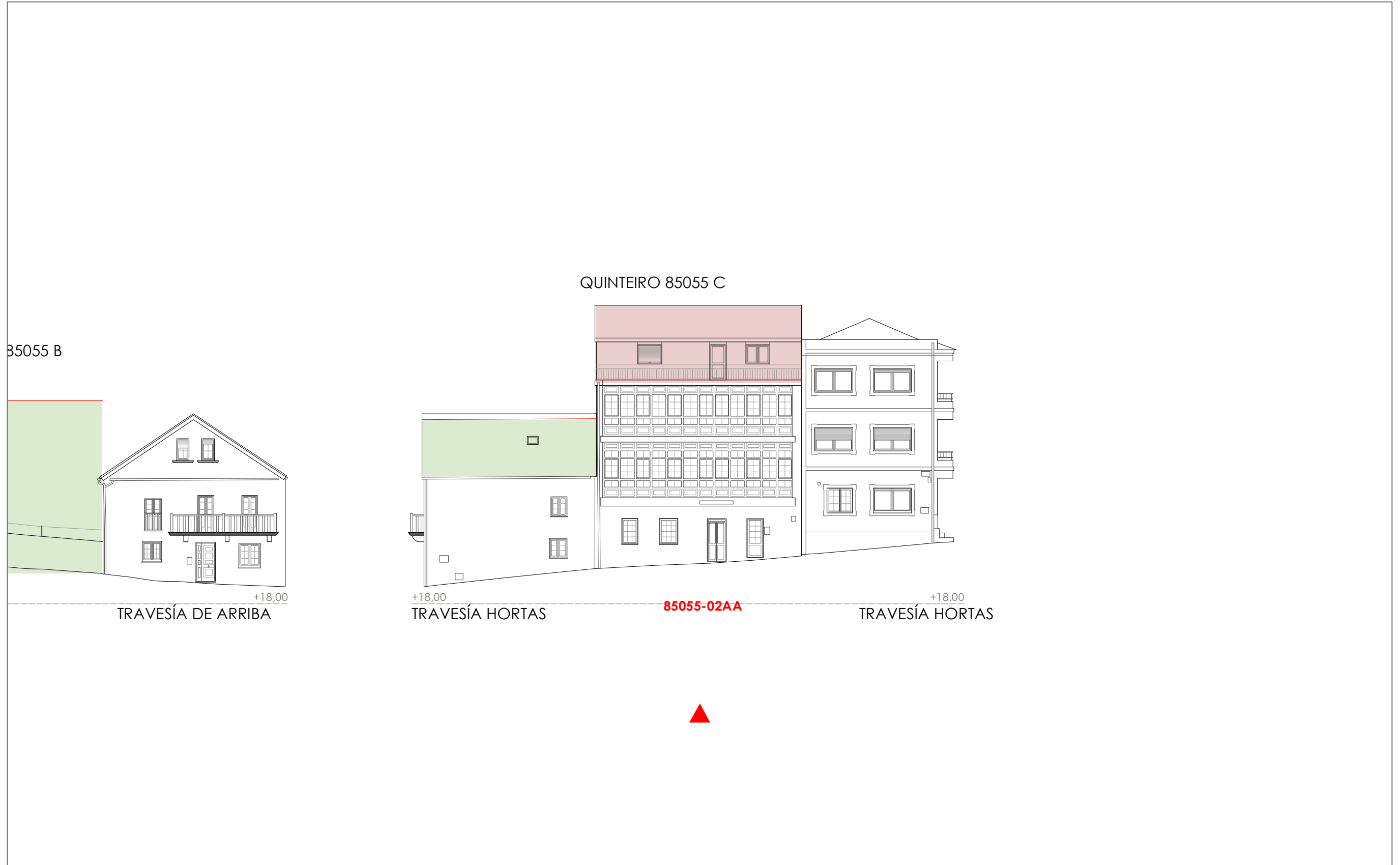
Obras prohibidas / Obras prohibidas:
Aumento de volume. Construción de novas terrazas e outros elementos non permitidos nas cubertas.

Observacións / Observaciones:
-



Unid. edificatoria:
85055-02AA


- Liña de cornixa / Línea de cornisa
- Novo volume previsto / Nuevo volumen previsto
- Volume fóra de ordenación / Volumen fuera de ordenación



Unid. parcelaria:
85055-03

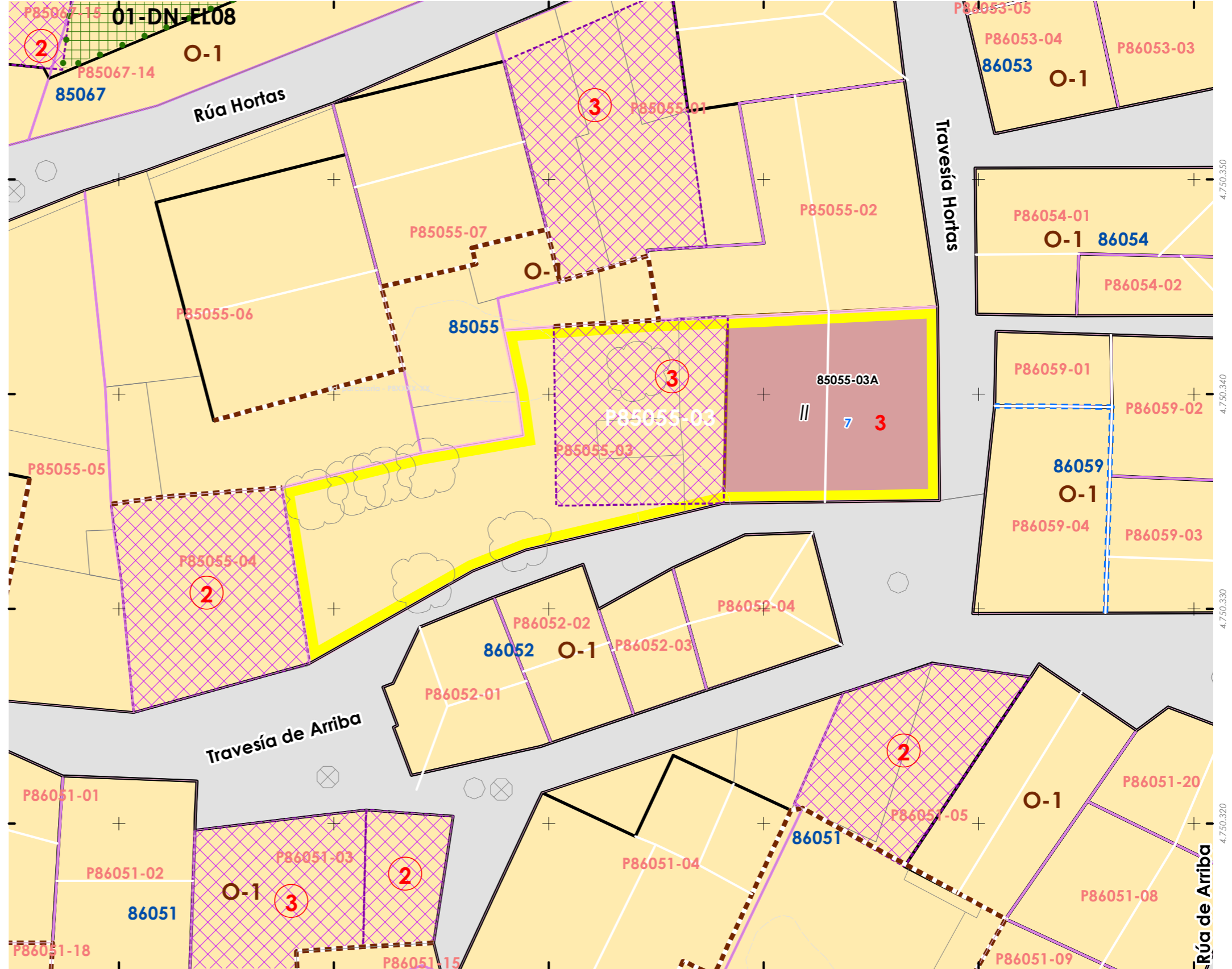
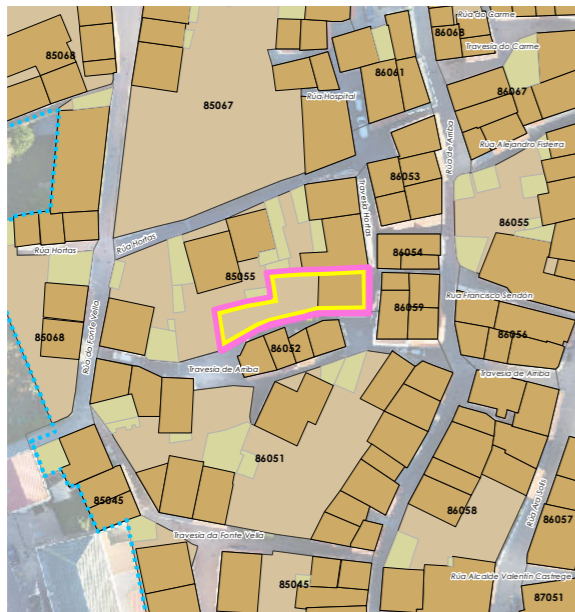
Fonte de datos / Fuente de datos:
- Elaboración propia / Concello de Fisterra
- Elaboración propia / Concello de Fisterra

1:200



EPSG: 25829 / Coordenadas UTM ETRS89 Zona 29N X: 478484 Y: 4.750.337

- Alturas ex. - X
 - Alluras permit. - X
 - Quinteiro / Manzana - 8XXXX
 - Ud. edificatoria - 8XXXX-XX
- LENDAS / LEYENDAS**
- Dom. Púb. Marítimo-Terrestre / Dom. Púb. Marítimo-Terrestre
 - Ribeira do mar / Ribera del mar
 - Liña de deslinde / Línea de deslinde
 - Servidume de protección / Servidumbre de protección
- Parcelario / Parcelario**
- Unidade parcelaria / Unidad parcelaria
 - Unidade parcelaria analizada / Unidad parcelaria analizada
 - Edificación principal
 - Const. adxectiva / adjetiva
- Dotacións de Equip. / Z. Verdes - Esp. Libres**
- Equipamento (Ex)
 - Equipamento (Ob)
 - Esp. Libre - Zona verde (Ex)
 - Esp. Libre - Zona verde (Ob)
 - Quinteiros / Manzanas
 - Delimitación PEPRICH
- Portos de Galicia**
- Plan Especial do Porto de Fisterra
 - Sist. Xeral Portuario / Sist. General Portuario
 - Novas edificacións / Nuevas edificaciones
- Aliñación / Alineación**
- Ordenación / Ordenación
 - O-1



478.460 478.470 478.480 478.490 478.500 478.510

06.01 UNIDADES PARCELARIAS
06.01. UNIDADES PARCELARIAS

CARACTERÍSTICAS BÁSICAS
 CARACTERÍSTICAS BÁSICAS

PARÁMETROS / PARÁMETROS:

Sup. de parcela / Sup. de parcela: **87,70 m²**
 Sup. ocupación / Sup. ocupación: **87,70 m²**
 Sup. construída / Sup. construída: **175,40 m²**

Núm. de plantas / Núm. de plantas: **II**

Estado da edificación / Estado de la edificación: **3**

Ocupación / Ocupación: **Si**

Aluguer / Alquiler: **Non**

USOS / USOS:

Uso principal / Uso principal: **02**

Uso planta baixa / Uso planta baja: **02**

TIPOLOXÍA / TIPOLOXÍA:

Tipoloxía segundo posicionamento / Tipología según posición: **01**

Tipoloxía segundo o carácter / Tipología según el carácter: **02**

Estado de servizos / Estado de servicios:

Pavimentos/Pavimentos: **2**

Iluminación/Alumbrado: **2**

Sanexamento/Saneamiento: **2**

Pluviais/Pluviales: **0**

Abastecem./Abastecim.: **2**

Rede eléctrica/Red eléctrica: **2**

ANÁLISE ESTRUTURAL, CONSTRUTIVA E ARQUITECTÓNICA
 ANÁLISIS ESTRUCTURAL, CONSTRUCTIVO Y ARQUITECTÓNICO

ANÁLISE ESTRUTURAL / ANÁLISIS ESTRUCTURAL:

Estrutura vertical / Estructura vertical: **00.1**

Estrutura horizontal / Estructura horizontal: **01**

Estrutura da cuberta / Estructura de cuberta: **01**

ANÁLISE CONSTRUTIVA / ANÁLISIS CONSTRUCTIVO:

Revestimento das fachadas / Revestimiento de las fachadas: **00.1, 11**

Medianeiras vistas / Medianeras vistas: **11**

Baixantes externas / Bajantes externas: **05.3**

Carpintarías / Carpinterías: **05.3**

Galerías / Galerías: **na**

Corredor / Corredor: **00**

Balcóns / Balcones: **na**

ANÁLISE ARQUITECTÓNICA / ANÁLISIS ARQUITECTÓNICO:

Substitución da porta de entrada por outra de aluminio. Substitución da plataforma do balcón.

USOS / USOS (Título V Normativa)

Equipamento / Posición

01. Eq. administ. e institucionais

02. Vivenda

03. Vivenda unifamiliar

04. Vivenda colectiva

05. Artesanía, Industria e Almacéns

06. Categoría 1ª / 06. Categoría 2ª

07. Comercio

08. Categoría 1ª

09. Categoría 2ª

10. Administrativo e oficinas

11. Categoría 1ª / 12. Categoría 2ª

Hotelería

13. Establec. clásicos

24. Turismo rural

Garaxe-aparcadoiro

15. Categoría 1ª / 16. Categoría 2ª

Sanitario-asistencial

17. Categoría única

18. Docente

19. Tardarío

Sociocultural, salas de reunión

20. Categoría 1ª / 21. Categoría 2ª

Deportivo

22. Categoría única

Relaxo

23. Categoría única

Agropecuaria

25. Categoría única

Usos prohibidos

00. Todos os demais

MATERIAIS / MATERIALES

00. Pedra / Piedra

00.1. Cachotería / Cachotería

01. Sillar / Mampostería

01. Formigón / Hormigón

02. Madeira / Madera

03. Fibrocemento / Fibrocemento

04. Tello / Teja

04.1. Tella curva / Teja curva

04.2. Tella plana / Teja plana

05. Aluminio / Aluminio

05.1. Alum. natural / Alum. natural

05.2. Lacado branco / Lacado branco

05.3. Lacado a cor / Lacado en color

06. Ferro / Hierro

06.1. Fundición / Fundición

06.2. Forxa / Forja

06.3. Aceiro inox. / Acero inox.

07. PVC / PVC

08. Zinc / Zinc

09. Cobre / Cobre

10. Enfoscado / Enfoscado

11. Enfoscado e pintado / Enfoscado y pintado

12. Azulexo / Azulejo

13. Aplacado cerámico / Aplacado cerámico

14. Aplacado de pedra / Aplacado de piedra

15. Bloque de formigón / Bloque de hormigón

16. Ladriño / Ladrillo

17. Panel conxugado / Panel conxugado

18. Revestim. granulado / Revestim. granulado

19. Vidro / Vidrio

20. Ladriño visto / Ladrillo visto

21. Bloque form. Visto / Bloque hormigón visto

22. Louza / Platera

99. Outro / Outros

TIPOLOXÍA / TIPOLOXÍA

Posicionamento / Posición

01. Entremedianeiras / Entremedianeras

02. En esquina / En esquina

03. Illada / Alzada

04. Constr. Adxectiva / Const. adjectiva

Carácter / Carácter

01. Edif. singular / Edif. singular

02. Viv. tradicional / Viv. tradicional

03. Viv. non tradicional / Viv. no tradicional

04. Edif. tradicional / Edif. tradicional

05. Edif. non tradicional / Edif. no tradicional

06. Infraconstrución / Infraconstrucción

ESTADO / ESTADO

0. Ruína / Ruina

1. Malo / Malo

2. Regular / Regular

3. Bo / Bueno

4. En rehabilitación / En rehabilitación

NOTA / NOTA

na: Non aplica / No aplica

- Sen datos / Sin datos

LENDIA / LEYENDA

Delimitación PEPRICH

Frente edificación

Fondo edificación

Edificación analizada

Aliñación / Alineación

Parcelario

Alturas ex. - X

Alturas permit. - X

Quinteiro / Manzana - 8XXXX

Ud. edificatoria - 8XXXX-XX

Ud. parcelaria - P8XXXX-XX



1:200

0 5 10 20 Metros

DETERMINACIÓN DE CATÁLOGO
 DETERMINACIONES DE CATÁLOGO

NIVEL DE PROTECCIÓN / NIVEL DE PROTECCIÓN: **na**

Elementos protexidos / Elementos protegidos: **na**

CONDICIÓN URBANÍSTICA / CONDICIONES URBANÍSTICAS:

Alturas permitidas / Alturas permitidas: **3**

Usos permitidos / Usos permitidos: **02 03 05 11**

Obras permitidas / Obras permitidas:

Reestruturación do edificio mantendo as fachadas. Ampliación cara o patio de couzada según os datos e gráficos desta ficha.




Obras prohibidas / Obras prohibidas:

Substitución das carpinterías exteriores de madeira. Eliminación dos enfoscados da fachada. Modificación ou substitución dos balcóns e canzoros de pedra. Apertura de novos ocios nas fachadas ou modificación dos existentes.

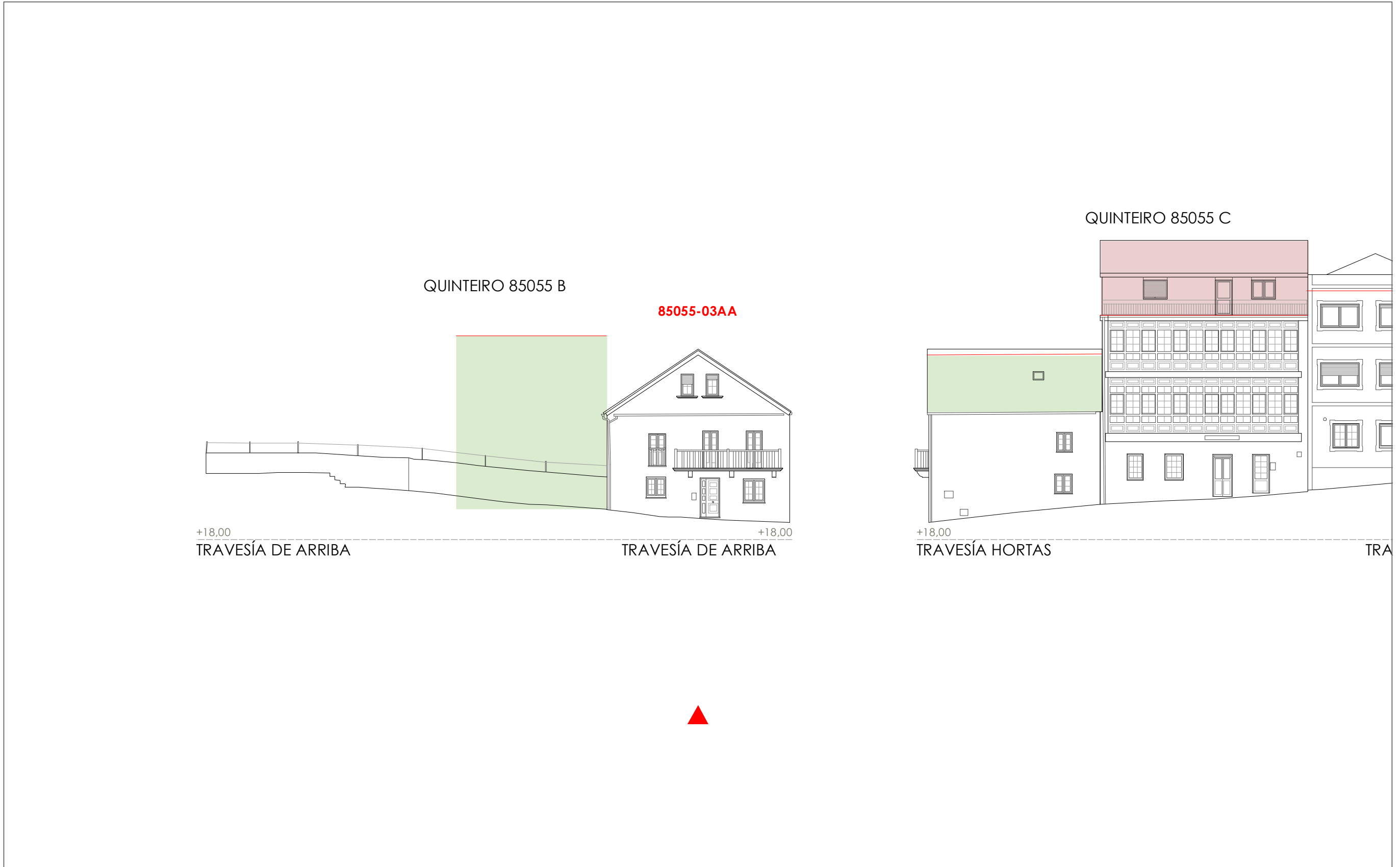
Observacións / Observaciones:


Deberíase construír o peche sur da parcela según a alineación especificada na documentación gráfica.



-  Liña de cornixa / Línea de cornisa
-  Novo volume previsto / Nuevo volumen previsto
-  Volume fóra de ordenación / Volumen fuera de ordenación

Unid. edificatoria:
85055-03AA

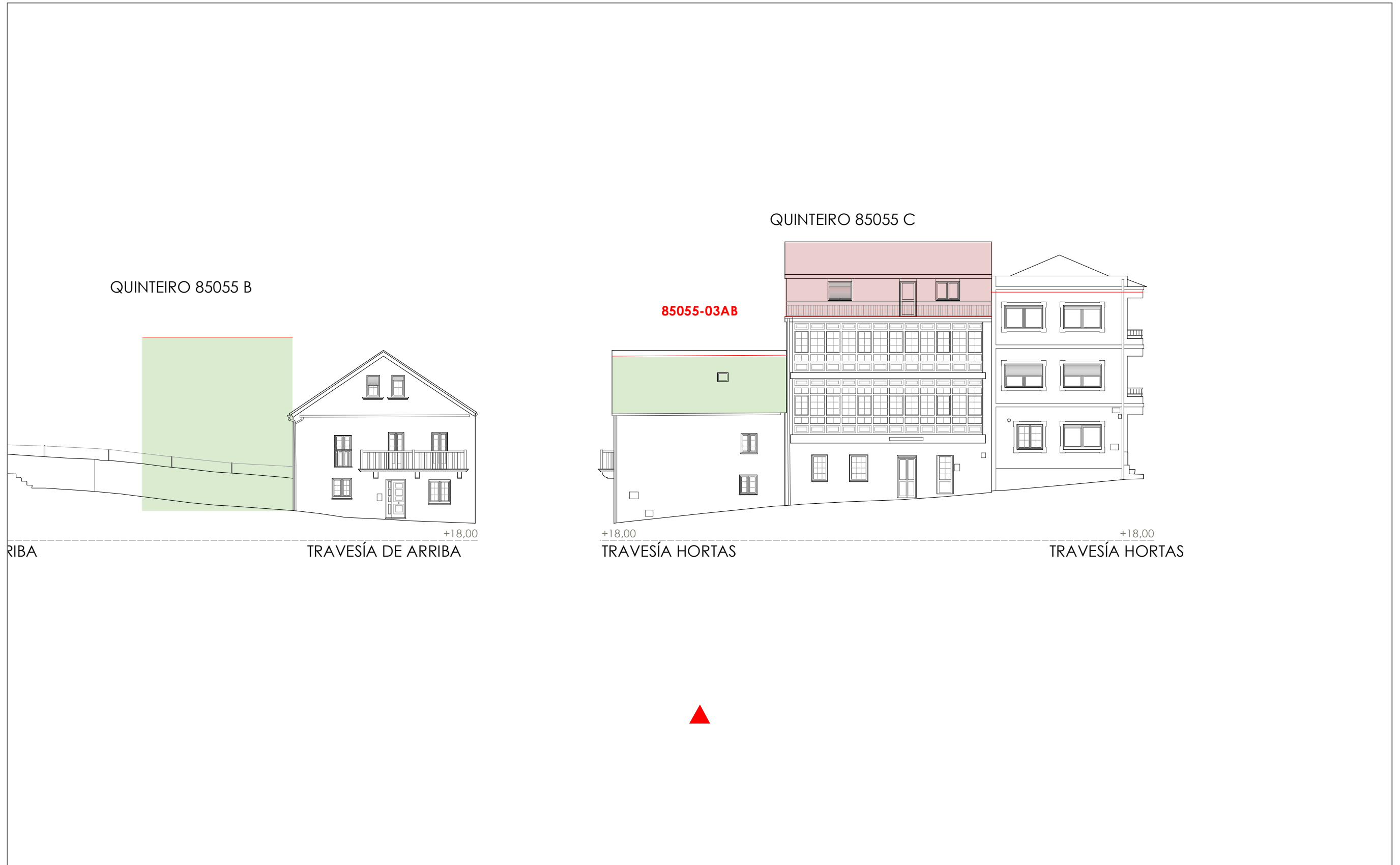


1:200  0 5 10 20 Metros



Unid. edificatoria:
85055-03AB

- Liña de cornixa / Línea de cornisa
- Novo volume previsto / Nuevo volumen previsto
- Volume fóra de ordenación / Volumen fuera de ordenación



1:200 0 5 10 20 Metros

Fuente de datos / Fuente de datos:
- Elaboración propia / Concello de Fisterra
- Elaboración propia / Concello de Fisterra


06.03 ALZADOS DAS UNIDADES EDIFICATORIAS

06.03 ALZADOS DE LAS UNIDADES EDIFICATORIAS

Unid. parcelaria:
85055-04

Fonte de datos / Fuente de datos:
- Elaboración propia / Concello de Fisterra
- Elaboración propia / Concello de Fisterra

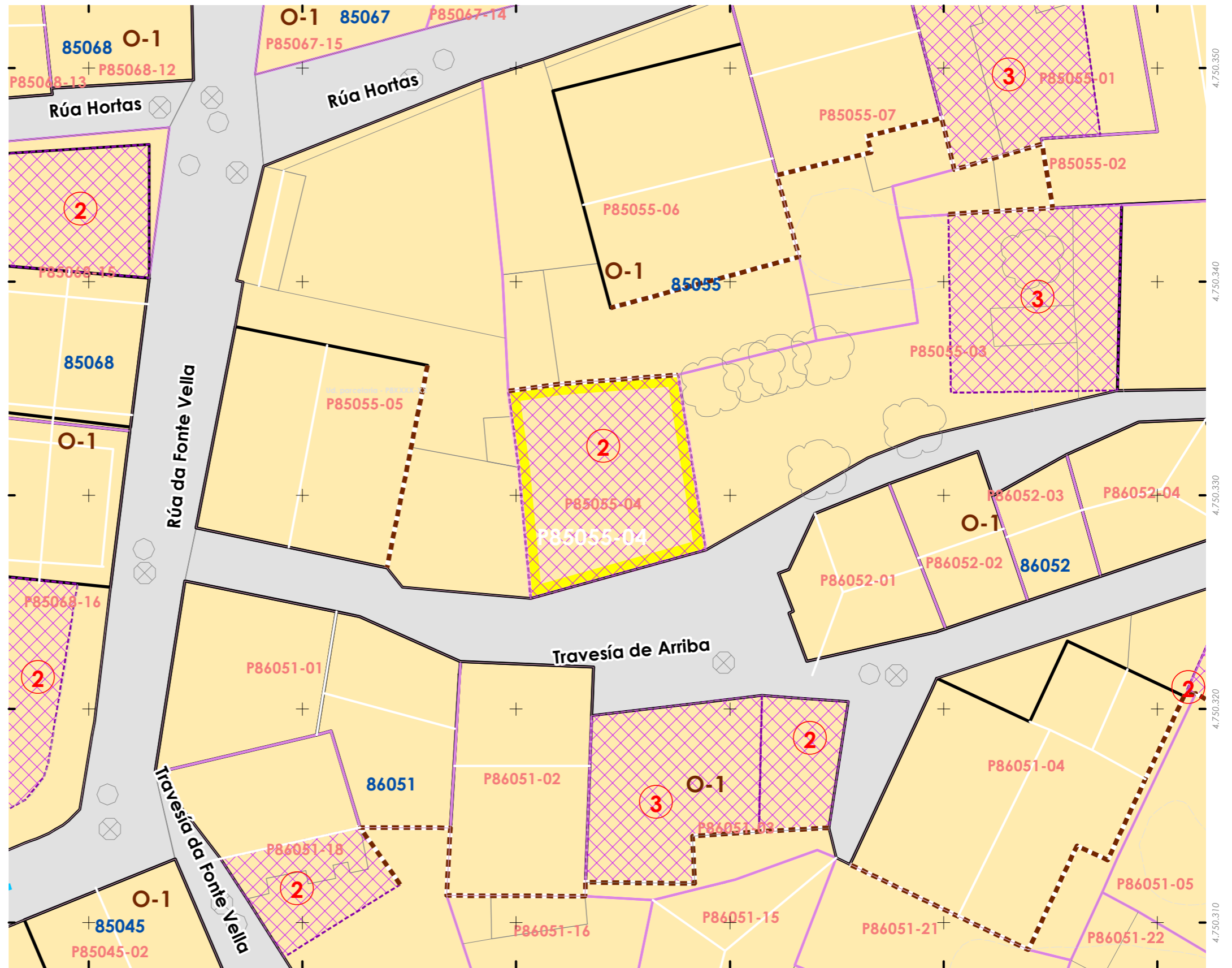
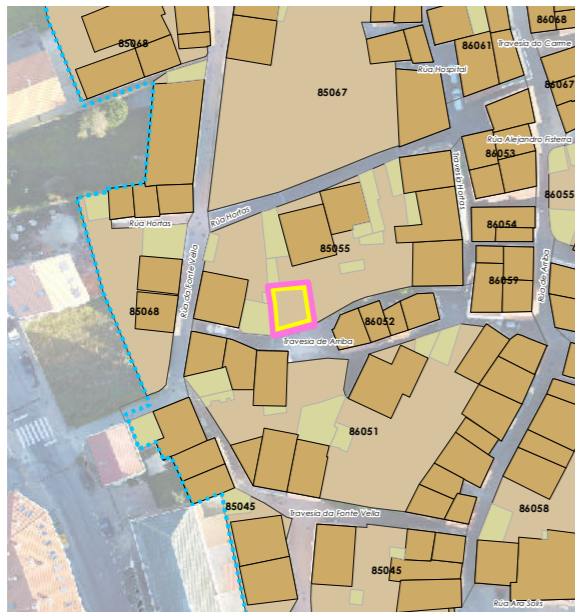
1:200



EPSG: 25829 / Coordenadas UTM ETRS89 Zona 29N X: 478464 Y: 4.750.331

Alturas ex. - X
Alluras permit. - X
Quinteiro / Manzana - 8XXXX
Ud. edificatoria - 8XXXX-XX


- LENDAS / LEYENDAS**
- Dom. Púb. Marítimo-Terrestre / Dom. Púb. Marítimo-Terrestre
 - Ribeira do mar / Ribera del mar
 - Liña de deslinde / Línea de deslinde
 - Servidume de protección / Servidumbre de protección
 - Parcelario / Parcelario**
 - Unidade parcelaria / Unidad parcelaria
 - Unidade parcelaria analizada / Unidad parcelaria analizada
 - Edificación principal
 - Const. adxectiva / adjetiva
 - Dotacións de Equip. / Z. Verdes - Esp. Libres**
 - Equipamento (Ex)
 - Equipamento (Ob)
 - Esp. Libre - Zona verde (Ex)
 - Esp. Libre - Zona verde (Ob)
 - Quinteiros / Manzanas
 - Delimitación PEPRICH
 - Portos de Galicia**
 - Plan Especial do Porto de Fisterra
 - Sist. Xeral Portuario / Sist. General Portuario
 - Novas edificacións / Nuevas edificaciones
 - Aliñación / Alineación**
 - Ordenación / Ordenación**
 - O-1



Unid. parcelaria:
85055-05

Fonte de datos / Fuente de datos:
- Elaboración propia / Concello de Fisterra
- Elaboración propia / Concello de Fisterra

1:200



EPSG: 25829 / Coordenadas UTM ETRS89 Zona 29N X: 478453 Y: 4.750.336

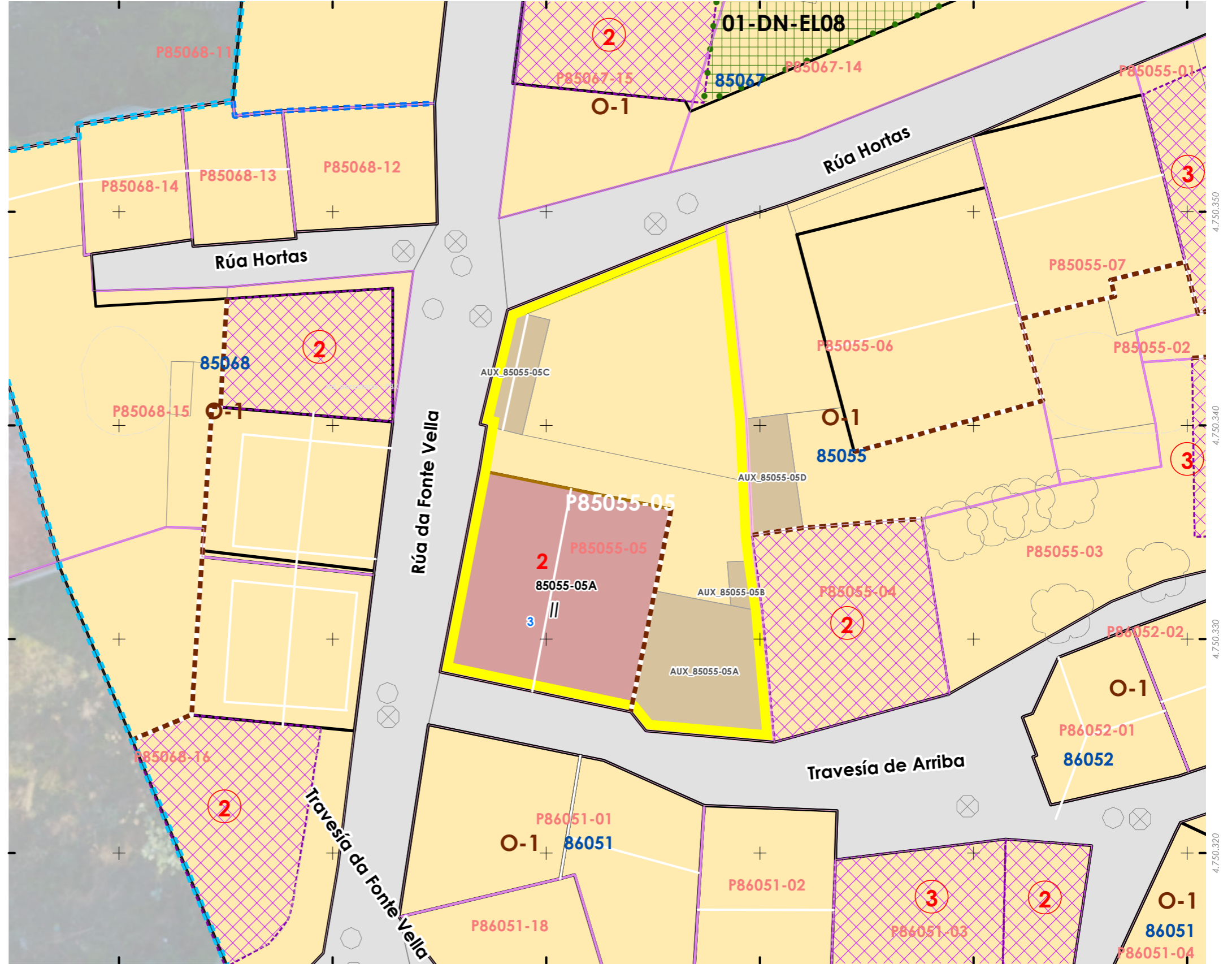
Alturas ex. - X
Alturas permit. - X
Quinteiro / Manzana - 8XXXX
Ud. edificatoria - 8XXXX-XX

LENDA / LEYENDA
Dom. Púb. Marítimo-Terrestre / Dom. Púb. Marítimo-Terrestre
Ribeira do mar / Ribera del mar
Liña de deslinde / Línea de deslinde
Servidume de protección / Servidumbre de protección

Parcelario / Parcelario
Unidade parcelaria / Unidad parcelaria
Unidade parcelaria analizada / Unidad parcelaria analizada
Edificación principal
Const. adxectiva / adjetiva
Dotacións de Equip. / Z. Verdes - Esp. Libres
Equipamento (Ex)
Equipamento (Ob)
Esp. Libre - Zona verde (Ex)
Esp. Libre - Zona verde (Ob)
Quinteiros / Manzanas
Delimitación PEPRICH

Portos de Galicia
Plan Especial do Porto de Fisterra
Sist. Xeral Portuario / Sist. General Portuario
Novas edificacións / Nuevas edificaciones

Aliñación / Alineación
Ordenación / Ordenación
O-1



INFORMACIÓN / INFORMACIÓN

CARACTERÍSTICAS BÁSICAS
CARACTERÍSTICAS BÁSICAS

PARÁMETROS / PARÁMETROS:
Sup. de parcela / Sup. de parcela: **88,14 m²**
Sup. ocupación / Sup. ocupación: **88,14 m²**
Sup. construída / Sup. construída: **176,28 m²**
Núm. de plantas / Núm. de plantas: **II**
Estado da edificación / Estado de la edificación: **3**
Ocupación / Ocupación: **Si**
Aluguer / Alquiler: **Non**
USOS / USOS:
Uso principal / Uso principal: **02**
Uso pranta baixa / Uso planta baja: **02**
TIPOLOXÍA / TIPOLOXÍA:
Tipoloxía segundo posicionamento / Tipología según posición: **01**
Tipoloxía segundo o carácter / Tipología según el carácter: **02**

ANÁLISE ESTRUTURAL, CONSTRUTIVA E ARQUITECTÓNICA
ANÁLISIS ESTRUCTURAL, CONSTRUCTIVO Y ARQUITECTÓNICO

ANÁLISE ESTRUTURAL / ANÁLISIS ESTRUCTURAL:
Estrutura vertical / Estructura vertical: **00.1**
Estrutura horizontal / Estructura horizontal: **02**
Estrutura da cuberta / Estructura de cuberta: **02**

ANÁLISE CONSTRUTIVA / ANÁLISIS CONSTRUCTIVO:
Revestimento das fachadas / Revestimiento de las fachadas: **00.1**
Medianeiras vistas / Medianeras vistas: **00.1**
Baixantes externas / Bajantes externas: **08**
Carpintarías / Carpinterías: **07**
Galerías / Galerías: **na**
Corredor / Corredor: **na**
Balcóns / Balcones: **na**
ANÁLISE ARQUITECTÓNICA / ANÁLISIS ARQUITECTÓNICO:
na

USOS / USOS (Título V Normativa)
Equipamento
01. Eq. administr. e institucionais
02. Vivenda
03. Vivenda colectiva
04. Artesanía, Industria e Almacéns
05. Categoría 1ª / 06. Categoría 2ª
Comercial
08. Categoría 1ª
09. Categoría 2ª
10. Administrativo e oficinas
11. Categoría 1ª / 12. Categoría 2ª
13. Establec. clásicos
14. Turismo rural
15. Garaxe-aparcadoiro
16. Categoría 1ª / 17. Categoría 2ª
18. Sanitario-asistencial
19. Categoría única
20. Docente
21. Tancatorio
22. Sociocultural, salas de reunión
23. Categoría 1ª / 24. Categoría 2ª
25. Deportivo
26. Categoría única
27. Relixioso
28. Categoría única
29. Agropecuario
30. Categoría única
31. Usos prohibidos
00. Todos os demais

TIPOLOXÍA / TIPOLOXÍA
Posicionamento / Posición
01. Entremedianeiras / Entremedianeras
02. En esquina / En esquina
03. Illada / Alzada
04. Constr. Adxectiva / Constr. adjectiva
Carácter / Carácter
01. Edif. singular / Edif. singular
02. Viv. tradicional / Viv. tradicional
03. Viv. non tradicional / Viv. no tradicional
04. Edif. tradicional / Edif. tradicional
05. Edif. non tradicional / Edif. no tradicional
06. Infraconstrución / Infraconstrucción

ESTADO / ESTADO
0. Ruína / Ruína
1. Malo / Malo
2. Regular / Regular
3. Bo / Bueno
4. En rehabilitación / En rehabilitación

NOTA / NOTA
na: Non aplica / No aplica
- Sen datos / Sin datos

MATERIAIS / MATERIALES
00. Pedra / Piedra
00.1. Cachotería / Cachotería
00.2. Sillar / Mampostería
01. Formigón / Hormigón
02. Madera / Madera
03. Fibrocemento / Fibrocemento
04. Tello / Teja
04.1. Tella curva / Teja curva
04.2. Tella plana / Teja plana
05. Alumino / Aluminio
05.1. Alum. natural / Alum. natural
05.2. Lacado branco / Lacado blanco
05.3. Lacado a cor / Lacado en color
06. Ferro / Hierro
06.1. Fundición / Fundición
06.2. Ferra / Faja
06.3. Aceiro inox. / Acero inox.
07. PVC / PVC
08. Zinc / Zinc
09. Cobre / Cobre
10. Enfoscado / Enfoscado
11. Enfoscado e pintado / Enfoscado y pintado
12. Azulexo / Azulejo
13. Aplacado cerámico / Aplacado cerámico
14. Aplacado de pedra / Aplacado de piedra
15. Bloque de formigón / Bloque de hormigón
16. Ladrillo / Ladrillo
17. Panel corrugado / Panel corrugado
18. Revestim. granulado / Revestim. granulado
19. Vidro / Vidrio
20. Ladrillo visto / Ladrillo visto
21. Bloque form. visto / Bloque hormigón visto
22. Louza / Platera
99. Outro / Outros

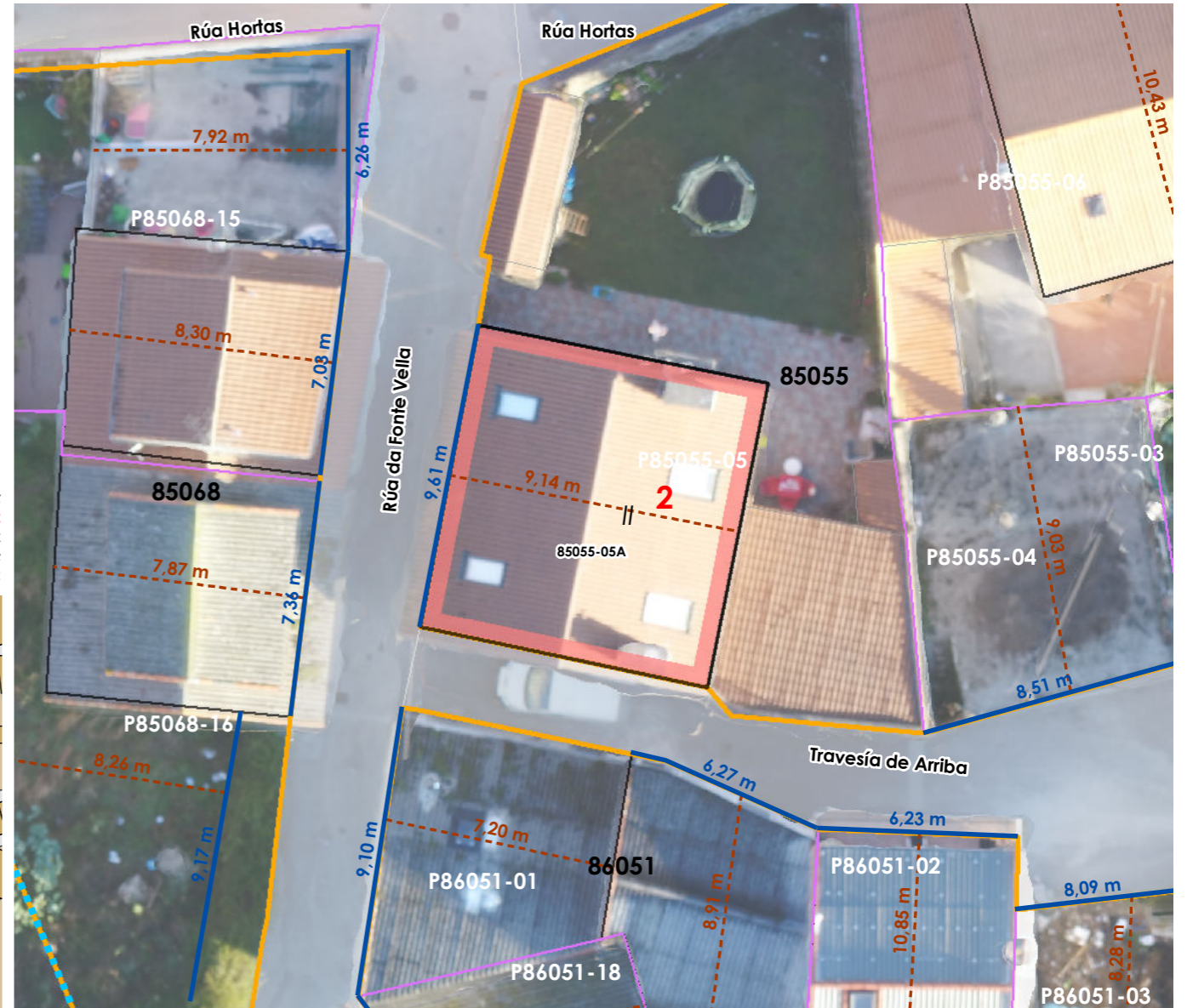
LENDAS / LEYENDAS
Delimitación PEPRICH
Frente edificación
Fondo edificación
Edificación analizada
Alineación / Alineación
Parcelario
Alturas ex. - X
Alturas permit. - X
Quinteiro / Manzana - 8XXXX
Ud. edificatoria - 8XXXX-XX
Ud. parcelaria - P8XXXX-XX

Enderezo / Dirección:
Rúa da Fonte Vella, 3
Fisterra

Vivenda / Unifamiliar

Unid. parcelaria:
85055-05
Unid. edificatoria:
85055-05A

EPSG: 25829 / Coordenadas UTM ETRS89 Zona 29N X: 478.450 Y: 4.750.332



1:200



DETERMINACIÓN DE CATÁLOGO
DETERMINACIONES DE CATÁLOGO

NIVEL DE PROTECCIÓN / NIVEL DE PROTECCIÓN: AMBIENTAL

Elementos protexidos / Elementos protegidos: **Fachadas**

CONDICIÓN URBANÍSTICA / CONDICIONES URBANÍSTICAS:

Alturas permitidas / Alturas permitidas: **2**
Usos permitidos / Usos permitidos: **02 05 11**

Obras permitidas / Obras permitidas:

Reestruturación do edificio mantendo as fachadas en os elementos protexidos.

Obras prohibidas / Obras prohibidas:

Construcción de novas terrazas e outros elementos non permitidos nas cuberta. Non se permitira a construción do bloque permitido mentras non se eliminen as partes da edificación existente situadas fora da alineación

Observacións / Observaciones:

Cando se leve a cabo a construción da edificación permitida, deberase eliminar a parte da edificación existente situada fora da ordenación.

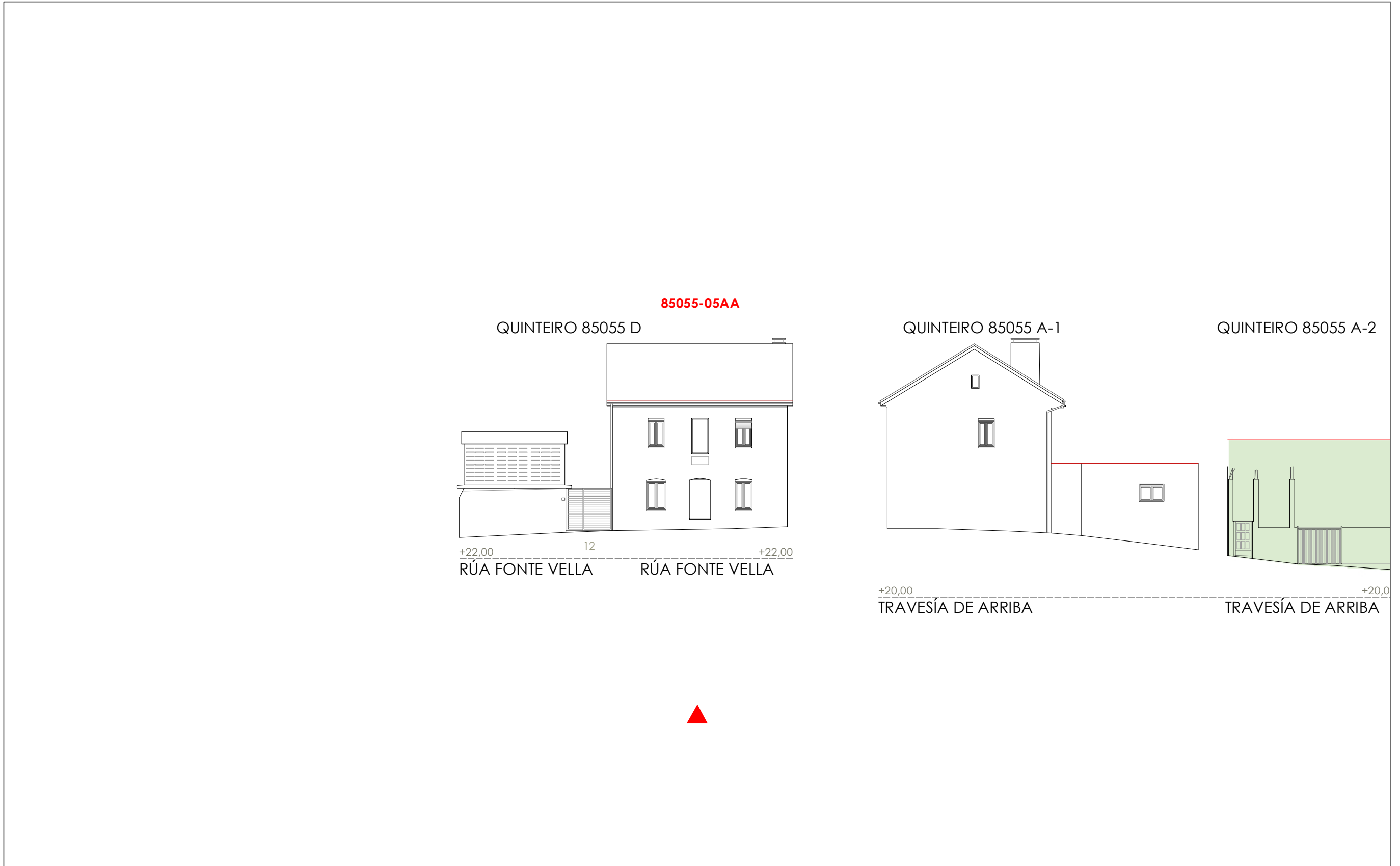
ORDENACIÓN / ORDENACIÓN





- Liña de cornixa / Línea de cornisa
- Novo volume previsto / Nuevo volumen previsto
- Volume fóra de ordenación / Volumen fuera de ordenación

Unid. edificatoria:
85055-05AA

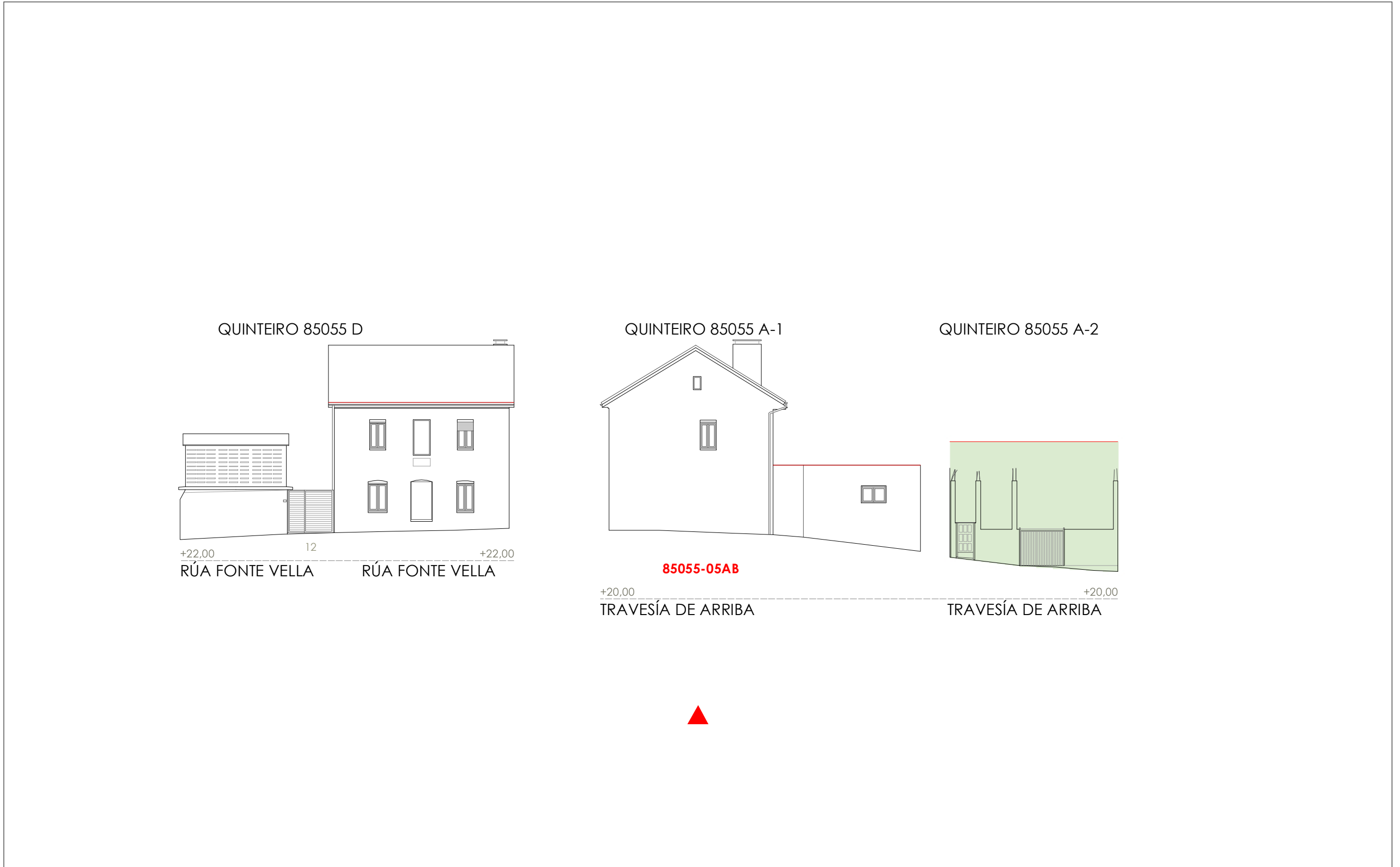


1:200 0 5 10 20 Metros

Fuente de datos / Fuente de datos:
- Elaboración propia / Concello de Fisterra
- Elaboración propia / Concello de Fisterra

Unid. edificatoria:
85055-05AB

- Liña de cornixa / Línea de cornisa
- Novo volume previsto / Nuevo volumen previsto
- Volume fóra de ordenación / Volumen fuera de ordenación




1:200 0 5 10 20 Metros

Unid. parcelaria:
85055-06

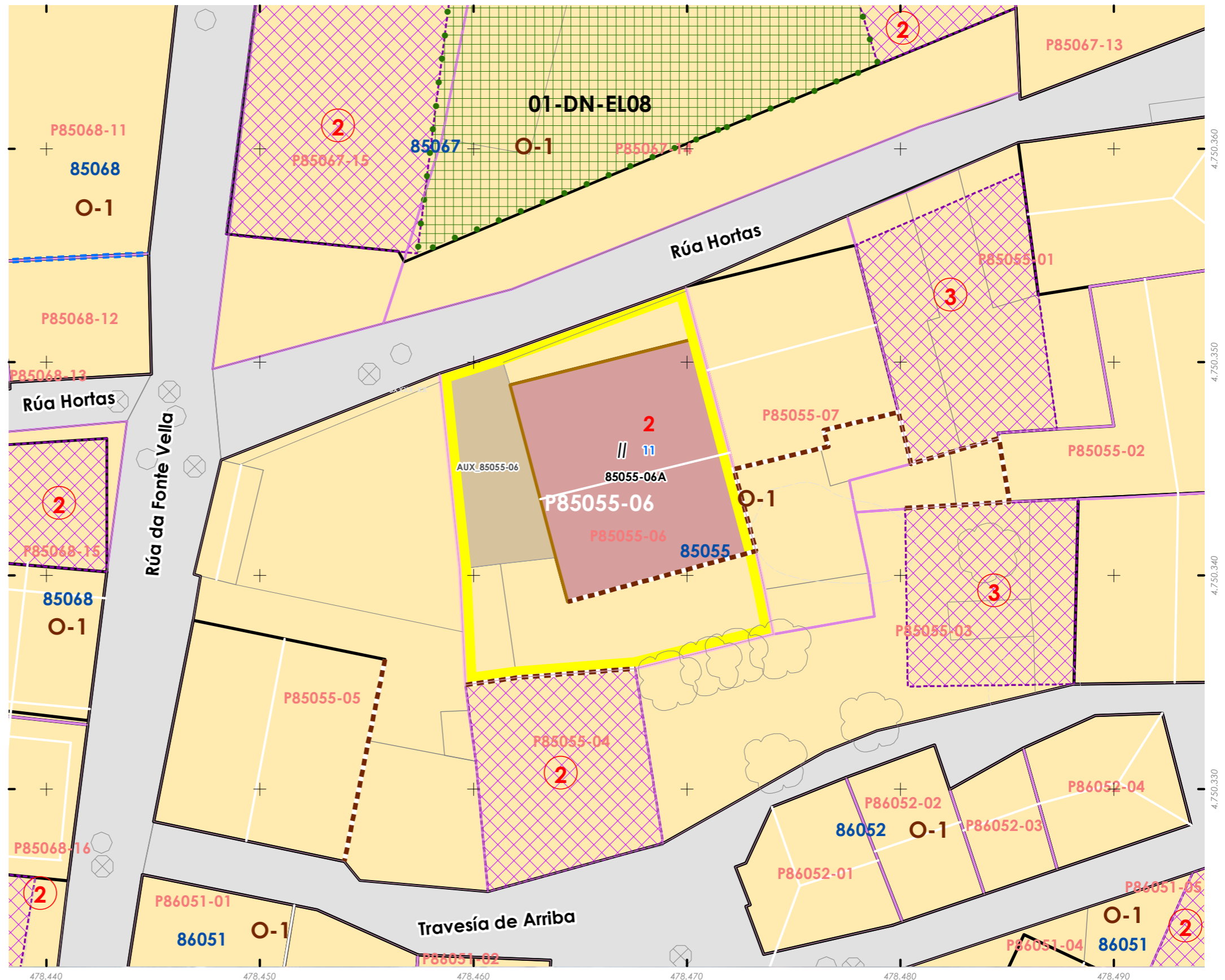
Fonte de datos / Fuente de datos:
- Elaboración propia / Concello de Fisterra
- Elaboración propia / Concello de Fisterra

1:200



EPSG: 25829 / Coordenadas UTM ETRS89 Zona 29N X: 478466 Y: 4.750.343

- Alturas ex. - X
 - Alluras permit. - X
 - Quinteiro / Manzana - 8XXXX
 - Ud. edificatoria - 8XXXX-XX
- LENDA / LEYENDA**
- Dom. Púb. Marítimo-Terrestre / Dom. Púb. Marítimo-Terrestre
 - Ribeira do mar / Ribera del mar
 - Liña de deslinde / Línea de deslinde
 - Servidume de protección / Servidumbre de protección
- Parcelario / Parcelario**
- Unidade parcelaria / Unidad parcelaria
 - Unidade parcelaria analizada / Unidad parcelaria analizada
 - Edificación principal
 - Const. adxectiva / adjetiva
- Dotacións de Equip. / Z. Verdes - Esp. Libres**
- Equipamento (Ex)
 - Equipamento (Ob)
 - Esp. Libre - Zona verde (Ex)
 - Esp. Libre - Zona verde (Ob)
 - Quinteiros / Manzanas
 - Delimitación PEPRICH
- Portos de Galicia**
- Plan Especial do Porto de Fisterra
 - Sist. Xeral Portuario / Sist. General Portuario
 - Novas edificacións / Nuevas edificaciones
- Aliñación / Alineación**
- Ordenación / Ordenación
 - O-1



INFORMACIÓN / INFORMACIÓN

CARACTERÍSTICAS BÁSICAS
CARACTERÍSTICAS BÁSICAS

PARÁMETROS / PARÁMETROS:
Sup. de parcela / Sup. de parcela: **95,16 m²**
Sup. ocupación / Sup. ocupación: **95,16 m²**
Sup. construída / Sup. construída: **190,31 m²**
Núm. de plantas / Núm de plantas: **II**
Estado da edificación / Estado de la edificación: **3**
Ocupación / Ocupación: **Si**
Aluguer / Alquiler: **Non**
USOS / USOS:
Uso principal / Uso principal: **03**
Uso pranta baixa / Uso planta baja: **03**
TIPOLOXÍA / TIPOLOXÍA:
Tipoloxía segundo posicionamento / Tipología según posición: **01**
Tipoloxía segundo o carácter / Tipología según el carácter: **03**

ANÁLISE ESTRUTURAL, CONSTRUTIVA E ARQUITECTÓNICA
ANÁLISIS ESTRUCTURAL, CONSTRUCTIVO Y ARQUITECTÓNICO

ANÁLISE ESTRUTURAL / ANÁLISIS ESTRUCTURAL:
Estrutura vertical / Estructura vertical: **01**
Estrutura horizontal / Estructura horizontal: **01**
Estrutura da cuberta / Estructura de cuberta: **01**

ANÁLISE CONSTRUTIVA / ANÁLISIS CONSTRUCTIVO:
Revestimento das fachadas / Revestimiento de las fachadas: **12**
Medianeras vistas / Medianeras vistas: **17**
Baixantes externas / Bajantes externas: **05.3**
Carpintarías / Carpinterías: **05.2**
Galerías / Galerías: **na**
Corredor / Corredor: **na**
Balcóns / Balcones: **na**

ANÁLISE ARQUITECTÓNICA / ANÁLISIS ARQUITECTÓNICO:
na

USOS / USOS (Título V Normativa)
Equipamento / Posición
01 Eq. administ. e institucionais
Uso de Vivenda
02 Vivenda unifamiliar
03 Vivenda colectiva
Artesanía, Industria e Almacéns
05 Categoría 1ª / 06 Categoría 2ª
Comercial
08 Categoría 1ª
09 Categoría 2ª
Administrativo e oficinas
11 Categoría 1ª / 12 Categoría 2ª
Hotelería
13 Establec. clásicos.
24 Turismo rural.
Garaxe-aparcadoiro
15 Categoría 1ª / 16 Categoría 2ª
Sanitario-asistencial
17 Categoría única
18 Docente
19 Tancaría
Sociocultural, salas de reunión
20 Categoría 1ª / 21 Categoría 2ª
Deportivo
22 Categoría única
Relaxo
23 Categoría única
Agropecuaria
25 Categoría única
Usos prohibidos
00 Todos os demais

MATERIAIS / MATERIALES
00. Pedra / Piedra
00.1. Cachotería / Cachotería
00.2. Silaría / Mampostería
01. Formigón / Hormigón
02. Madera / Madera
03. Fibrocemento / Fibrocemento
04. Tello / Teja
04.1. Tello curva / Teja curva
04.2. Tello plana / Teja plana
05. Aluminio / Aluminio
05.1. Alum. natural / Alum. natural
05.2. Lacado Branco / Lacado blanco
05.3. Lacado a cor / Lacado en color
06. Ferro / Hierro
06.1. Fundición / Fundición
06.2. Ferra / Ferra
06.3. Aceiro inox. / Acero inox.
07. PVC / PVC
08. Tino / Zinc
09. Cobre / Cobre
10. Enfoscado / Enfoscado
11. Enfoscado e pintado / Enfoscado y pintado
12. Azulexo / Azulejo
13. Aplacado cerámico / Aplacado cerámico
14. Aplacado de pedra / Aplacado de piedra
15. Bloque de formigón / Bloque de hormigón
16. Ladrillo / Ladrillo
17. Panel corrugado / Panel corrugado
18. Revestim. granulado / Revestim. granulado
19. Vidro / Vidrio
20. Ladrillo visto / Ladrillo visto
21. Bloque form. Visto / Bloque hormigón visto
22. Louza / Pizarra
99. Outro / Outros

LENDAS / LEYENDAS
Delimitación PEPRICH
Frente edificación
Fondo edificación
Edificación analizada
Alineación / Alineación
Parcelario
Alturas ex. - X
Alturas permit. - X
Quinteiro / Manzana - 8XXXX
Ud. edificatoria - 8XXXX-XX
Ud. parcelaria - P8XXXX-XX

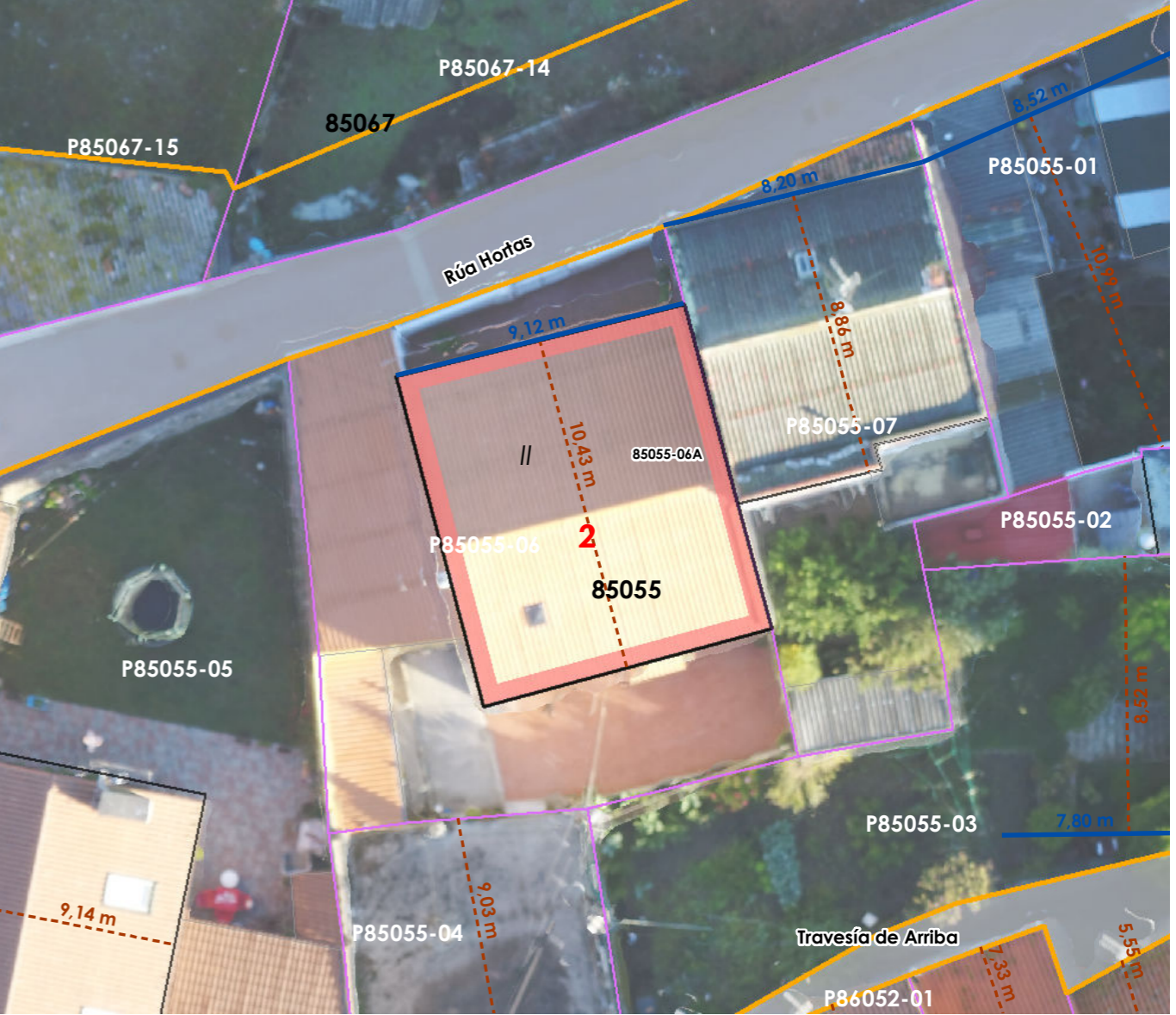


Enderezo / Dirección:
**Rúa Hortas, 11
Fisterra**

Vivenda / Unifamiliar

Unid. parcelaria:
85055-06
Unid. edificatoria:
85055-06A

EPSG: 25829 / Coordenadas UTM ETRS89 Zona 29N X: 478.467 Y: 4.750.345



1:200

0 5 10 20 Metros

ORDENACIÓN / ORDENACIÓN

DETERMINACIÓN DE CATÁLOGO
DETERMINACIONES DE CATÁLOGO

NIVEL DE PROTECCIÓN / NIVEL DE PROTECCIÓN: **na**
Elementos protexidos / Elementos protegidos: **na**

CONDICIÓN URBANÍSTICA / CONDICIONES URBANÍSTICAS:
Alturas permitidas / Alturas permitidas: **2**
Usos permitidos / Usos permitidos: **02 03 05 11**

Obras permitidas / Obras permitidas:
**Obra nova, nas condicións compositivas e volumétricas especificadas nesta ficha.
Eliminación dos paneis das medianeras, debendose tratar e pintar**

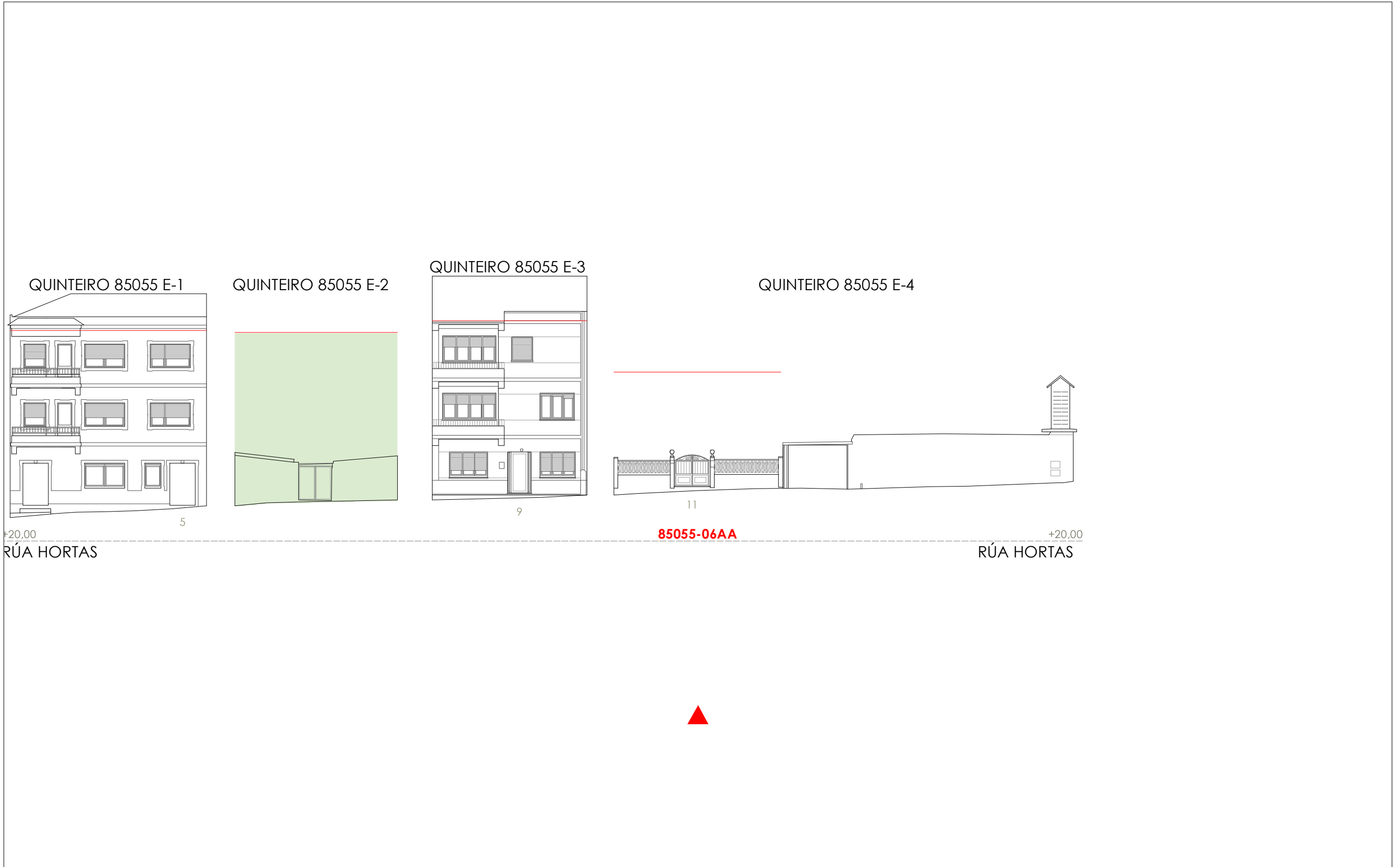
Obras prohibidas / Obras prohibidas:
Aumento de volume. Construcción de novas terrazas e outros elementos non permitidos nas cubertas.

Observacións / Observaciones:
-



Unid. edificatoria:
85055-06AA

- Liña de cornixa / Línea de cornisa
- Novo volume previsto / Nuevo volumen previsto
- Volume fóra de ordenación / Volumen fuera de ordenación



1:200 0 5 10 20 Metros

Fonte de datos / Fuente de datos:
- Elaboración propia / Concello de Fisterra
- Elaboración propia / Concello de Fisterra


06.03 ALZADOS DAS UNIDADES EDIFICATORIAS

06.03 ALZADOS DE LAS UNIDADES EDIFICATORIAS

Unid. parcelaria: 85055-07

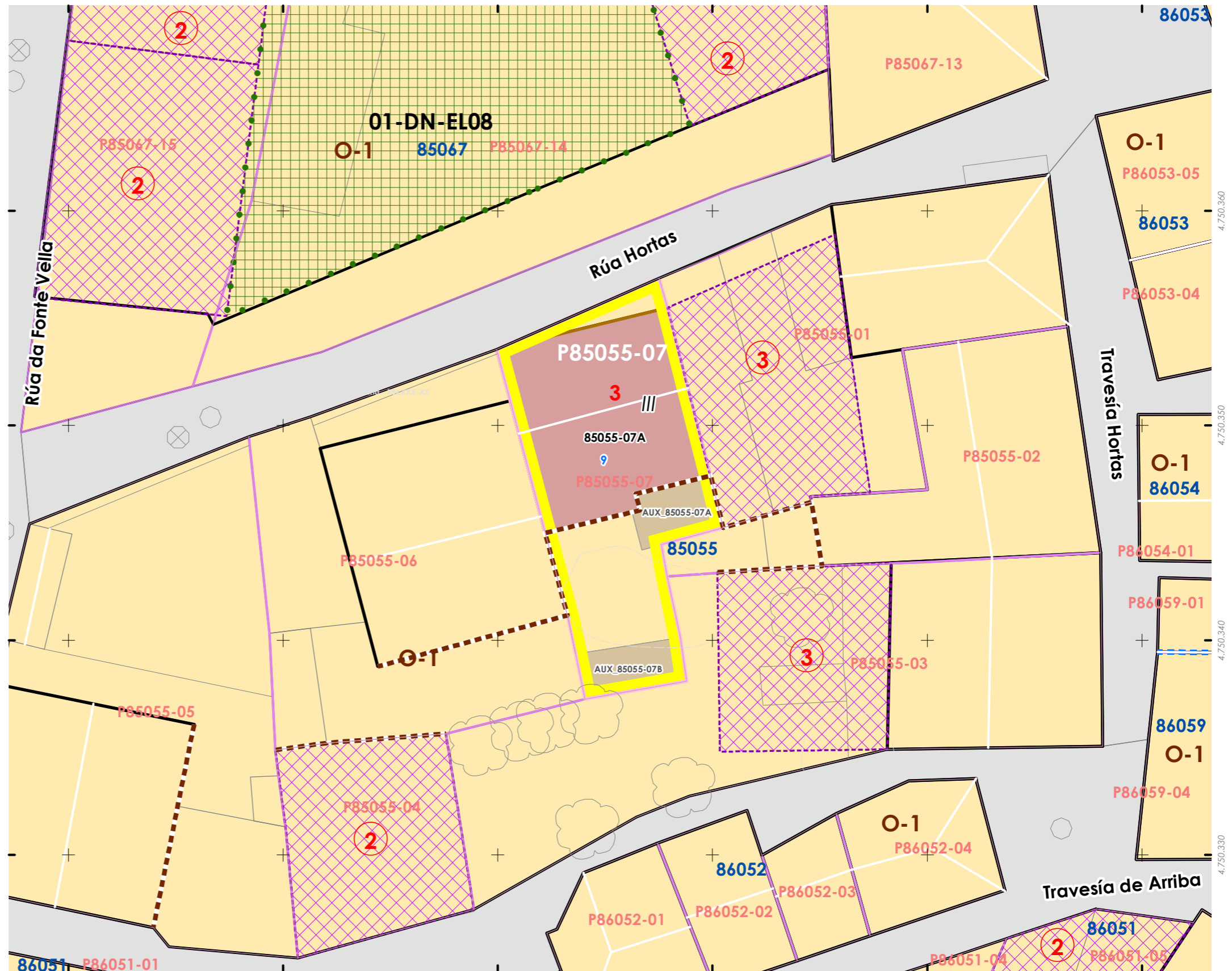
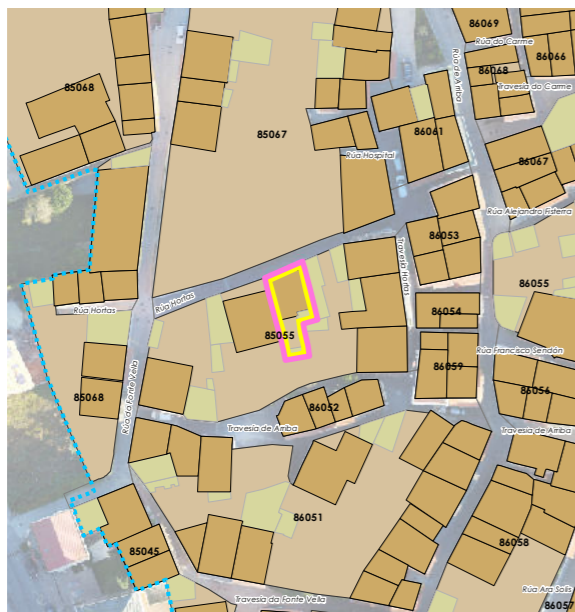
Fonte de datos / Fuente de datos: - Elaboración propia / Concello de Fisterra - Elaboración propia / Concello de Fisterra

1:200



EPSG: 25829 / Coordenadas UTM ETRS89 Zona 29N X: 478475 Y: 4.750.347

- Alturas ex. - X
 - Alluras permit. - X
 - Quinteiro / Manzana - 8XXXX
 - Ud. edificatoria - 8XXXX-XX
- LENDAS / LEYENDAS**
- Dom. Púb. Marítimo-Terrestre / Dom. Púb. Marítimo-Terrestre
 - Ribeira do mar / Ribera del mar
 - Liña de deslinde / Línea de deslinde
 - Servidume de protección / Servidumbre de protección
- Parcelario / Parcelario**
- Unidade parcelaria / Unidad parcelaria
 - Unidade parcelaria analizada / Unidad parcelaria analizada
 - Edificación principal
 - Const. adxectiva / adjetiva
- Dotacións de Equip. / Z. Verdes - Esp. Libres**
- Equipamento (Ex)
 - Equipamento (Ob)
 - Esp. Libre - Zona verde (Ex)
 - Esp. Libre - Zona verde (Ob)
 - Quinteiros / Manzanas
 - Delimitación PEPRICH
- Portos de Galicia**
- Plan Especial do Porto de Fisterra
 - Sist. Xeral Portuario / Sist. General Portuario
 - Novas edificacións / Nuevas edificaciones
- Aliñación / Alineación**
- O-1
- Ordenación / Ordenación**
- O-1



478.450 478.460 478.470 478.480 478.490 478.500

INFORMACIÓN / INFORMACIÓN

CARACTERÍSTICAS BÁSICAS
CARACTERÍSTICAS BÁSICAS

PARÁMETROS / PARÁMETROS:
Sup. de parcela / Sup. de parcela: **69,47 m²**
Sup. ocupación / Sup. ocupación: **69,47 m²**
Sup. construída / Sup. construída: **208,41 m²**
Núm. de plantas / Núm de plantas: **III**
Estado da edificación / Estado de la edificación: **3**
Ocupación / Ocupación: **Si**
Aluguer / Alquiler: **Non**
USOS / USOS:
Uso principal / Uso principal: **03**
Uso pranta baixa / Uso planta baja: **03**
TIPOLOXÍA / TIPOLOXÍA:
Tipoloxía segundo posicionamento / Tipología según posición: **01**
Tipoloxía segundo o carácter / Tipología según el carácter: **03**

ANÁLISE ESTRUTURAL, CONSTRUTIVA E ARQUITECTÓNICA
ANÁLISIS ESTRUCTURAL, CONSTRUCTIVO Y ARQUITECTÓNICO

ANÁLISE ESTRUTURAL / ANÁLISIS ESTRUCTURAL:
Estrutura vertical / Estructura vertical: **01**
Estrutura horizontal / Estructura horizontal: **01**
Estrutura da cuberta / Estructura de cuberta: **01**

ANÁLISE CONSTRUTIVA / ANÁLISIS CONSTRUCTIVO:
Revestimento das fachadas / Revestimiento de las fachadas: **18**
Medianeiras vistas / Medianeras vistas: **17**
Baixantes externas / Bajantes externas: **03**
Carpintarías / Carpinterías: **05.2**

Galerías / Galerías: **na**
Corredor / Corredor: **na**
Balcóns / Balcones: **na**
ANÁLISE ARQUITECTÓNICA / ANÁLISIS ARQUITECTÓNICO:
Aplacados de FC nos laterais

USOS / USOS (Título V Normativa)
Equipamento / Posición
01 Eq. administ. e institucionais
Uso de Vivenda
02 Vivenda unifamiliar
03 Vivenda colectiva
Artesanía, Industria e Almacéns
05 Categoría 1ª / 06 Categoría 2ª
Comercial
08 Categoría 1ª
09 Categoría 2ª
Administrativo e oficinas
11 Categoría 1ª / 12 Categoría 2ª
Hotelería
13 Establec. clásicos.
24 Turismo rural.
Garaxe-aparcadoiro
15 Categoría 1ª / 16 Categoría 2ª
Sanitario-asistencial
17 Categoría única
18 Docente
19 Tercario
Sociocultural, salas de reunión
20 Categoría 1ª / 21 Categoría 2ª
Deportivo
22 Categoría única
Relaxo
23 Categoría única
Agropecuaria
25 Categoría única
Usos prohibidos
00 Todos os demais

MATERIAIS / MATERIALES
00. Pedra / Piedra
00.1. Cachotería / Cachotería
00.2. Silaría / Mampostería
01. Formigón / Hormigón
02. Madera / Madera
03. Fibrocemento / Fibrocemento
04. Tello / Teja
04.1. Tello curva / Teja curva
04.2. Tello plana / Teja plana
05. Alumina / Aluminio
05.1. Alum. natural / Alum. natural
05.2. Locado branco / Locado blanco
05.3. Locado a cor / Locado en color
06. Ferro / Hierro
06.1. Fundición / Fundición
06.2. Farxa / Faja
06.3. Aceiro inox. / Acero inox.
07. PVC / PVC
08. Zinc / Zinc
09. Cobre / Cobre
10. Enfoscado / Enfoscado
11. Enfoscado e pintado / Enfoscado y pintado
12. Azulexo / Azulejo
13. Aplacado cerámico / Aplacado cerámico
14. Aplacado de pedra / Aplacado de piedra
15. Bloque de formigón / Bloque de hormigón
16. Ladrillo / Ladrillo
17. Panel corugado / Panel corrugado
18. Revestim. granulado / Revestim. granulado
19. Vidro / Vidrio
20. Ladrillo visto / Ladrillo visto
21. Bloque form. Visto / Bloque hormigón visto
22. Louza / Plazca
99. Outro / Outros

LENDAS / LEYENDAS
Delimitación PEPRICH
Frente edificación
Fondo edificación
Edificación analizada
Alineación / Alineación
Parcelario
Alturas ex. - X
Alturas permit. - X
Quinteiro / Manzana - 8XXXX
Ud. edificatoria - 8XXXX-XX
Ud. parcelaria - P8XXXX-XX



Enderezo / Dirección:
**Rúa Hortas, 9
Fisterra**

Vivenda / Colectiva

Unid. parcelaria:
85055-07
Unid. edificatoria:
85055-07A

EPSG: 25829 / Coordenadas UTM ETRS89 Zona 29N X: 478.475 Y: 4.750.350



ORDENACIÓN / ORDENACIÓN

DETERMINAÇÕES DE CATÁLOGO
DETERMINACIONES DE CATÁLOGO

NIVEL DE PROTECCIÓN / NIVEL DE PROTECCIÓN: **na**

Elementos protexidos / Elementos protegidos: **na**

CONDICIÓNS URBANÍSTICAS / CONDICIONES URBANÍSTICAS:

Alturas permitidas / Alturas permitidas: **3**
Usos permitidos / Usos permitidos: **02 05 11**

Obras permitidas / Obras permitidas:
Obra nova, nas condicións compositivas e volumétricas especificadas nesta ficha.
Eliminación dos paneis das medianeras, debendose tratar e pintar.

Obras prohibidas / Obras prohibidas:
Aumento de volume. Construcción de novas terrazas e outros elementos non permitidos nas cubertas.

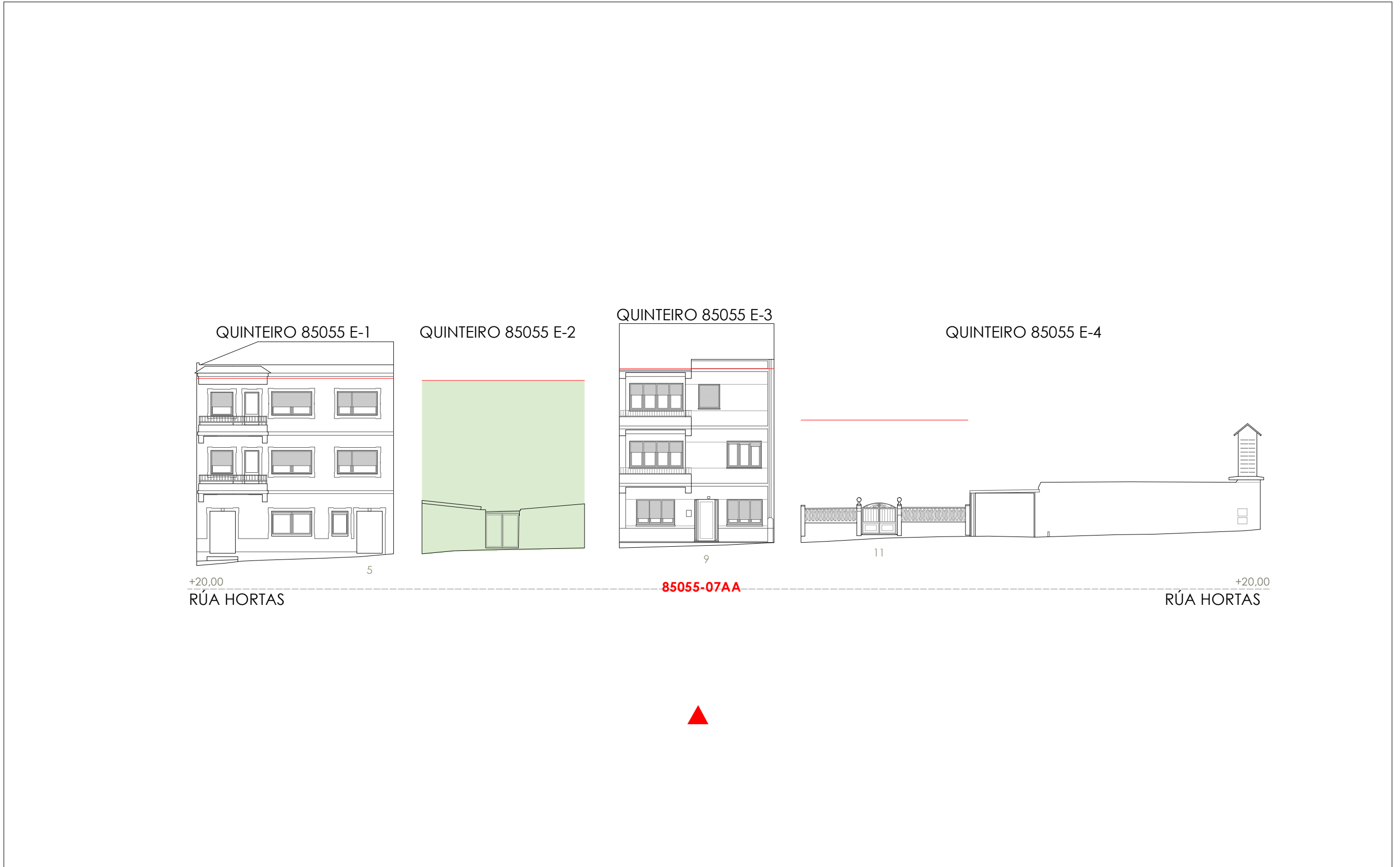
Observacións / Observaciones:
-

1:200



Unid. edificatoria:
85055-07AA

- Liña de cornixa / Línea de cornisa
- Novo volume previsto / Nuevo volumen previsto
- Volume fóra de ordenación / Volumen fuera de ordenación



1:200 0 5 10 20 Metros

06.03 ALZADOS DAS UNIDADES EDIFICATORIAS

06.03 ALZADOS DE LAS UNIDADES EDIFICATORIAS

Fonte de datos / Fuente de datos:
- Elaboración propia / Concello de Fisterra
- Elaboración propia / Concello de Fisterra