

Unid. parcelaria:
86052-01

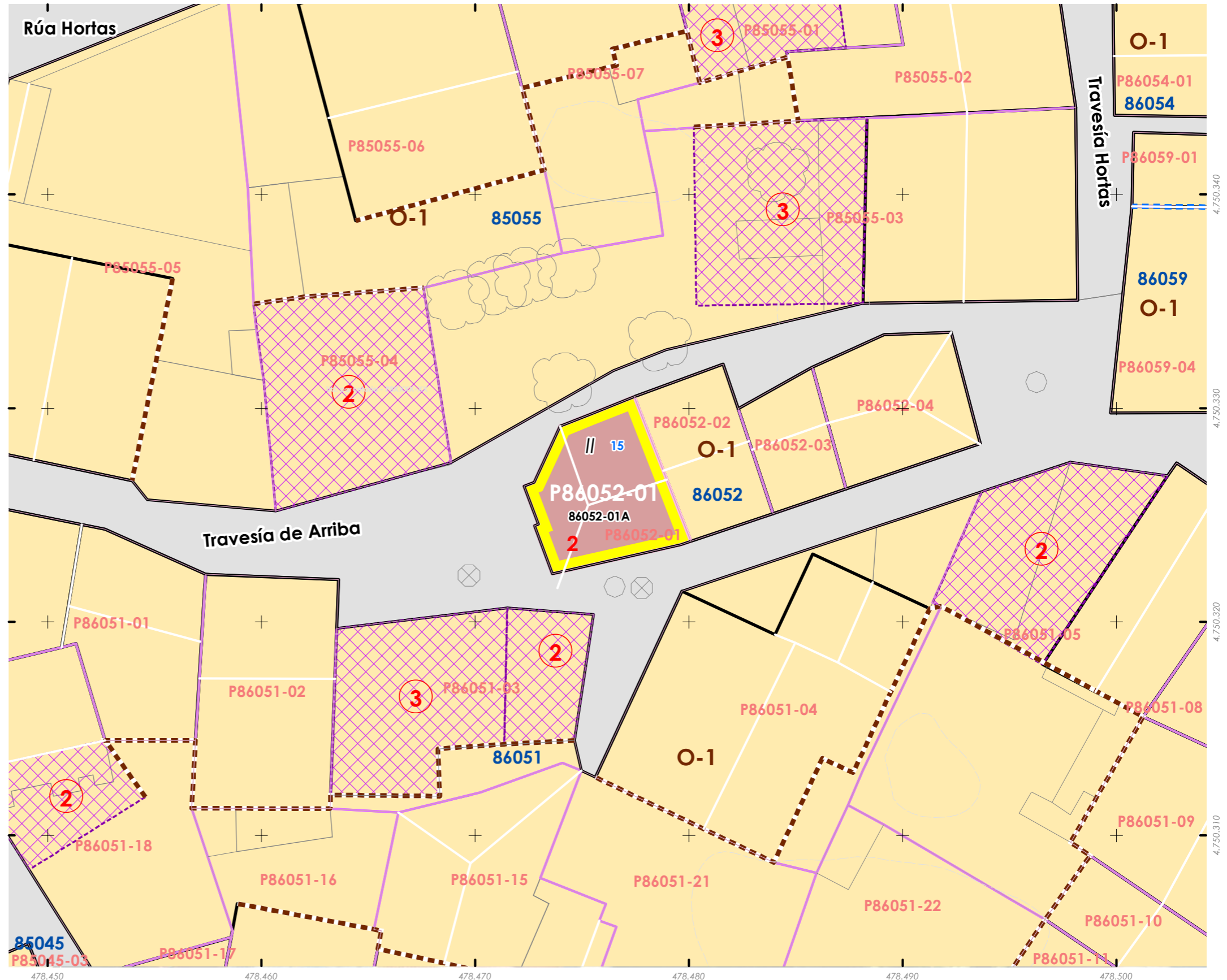
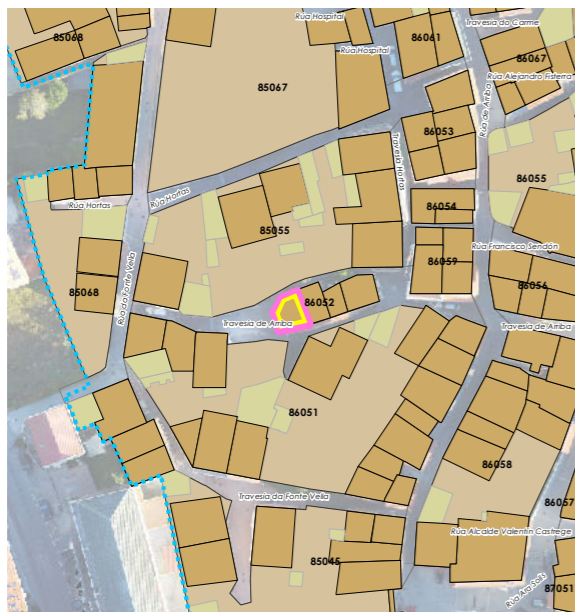
Fonte de datos / Fuente de datos:
- Elaboración propia / Concello de Fisterra
- Elaboración propia / Concello de Fisterra

1:200



EPSG: 25829 / Coordenadas UTM ETRS89 Zona 29N X: 478476 Y: 4.750.326

- Alturas ex. - X
 - Alluras permit. - X
 - Quinteiro / Manzana - 8XXXX
 - Ud. edificatoria - 8XXXX-XX
- LEENDA / LEYENDA**
- Dom. Púb. Marítimo-Terrestre / Dom. Púb. Marítimo-Terrestre
 - Ribeira do mar / Ribera del mar
 - Liña de deslinde / Línea de deslinde
 - Servidume de protección / Servidumbre de protección
- Parcelario / Parcelario**
- Unidade parcelaria / Unidad parcelaria
 - Unidade parcelaria analizada / Unidad parcelaria analizada
 - Edificación principal
 - Const. adxectiva / adjetiva
- Dotacións de Equip. / Z. Verdes - Esp. Libres**
- Equipamento (Ex)
 - Equipamento (Ob)
 - Esp. Libre - Zona verde (Ex)
 - Esp. Libre - Zona verde (Ob)
 - Quinteiros / Manzanas
 - Delimitación PEPRICH
- Portos de Galicia**
- Plan Especial do Porto de Fisterra
 - Sist. Xeral Portuario / Sist. General Portuario
 - Novas edificacións / Nuevas edificaciones
- Aliñación / Alineación**
- Ordenación / Ordenación
 - O-1



478.450 478.460 478.470 478.480 478.490 478.500

INFORMACIÓN / INFORMACIÓN

CARACTERÍSTICAS BÁSICAS
CARACTERÍSTICAS BÁSICAS

PARÁMETROS / PARÁMETROS:
Sup. de parcela / Sup. de parcela: **40,73 m²**
Sup. ocupación / Sup. ocupación: **40,73 m²**
Sup. construída / Sup. construída: **81,45 m²**
Núm. de plantas / Núm de plantas: **II**
Estado da edificación / Estado de la edificación: **3**
Ocupación / Ocupación: **Si**
Aluguer / Alquiler: **Non**
USOS / USOS:
Uso principal / Uso principal: **02**
Uso pranta baixa / Uso planta baja: **02**
TIPOLOXÍA / TIPOLOXÍA:
Tipoloxía segundo posicionamento / Tipología según posición: **01**
Tipoloxía segundo o carácter / Tipología según el carácter:

ANÁLISE ESTRUTURAL, CONSTRUTIVA E ARQUITECTÓNICA
ANÁLISIS ESTRUCTURAL, CONSTRUCTIVO Y ARQUITECTÓNICO

ANÁLISE ESTRUTURAL / ANÁLISIS ESTRUCTURAL:
Estrutura vertical / Estructura vertical: **00.1**
Estrutura horizontal / Estructura horizontal: **01**
Estrutura da cuberta / Estructura de cubierta: **01**

ANÁLISE CONSTRUTIVA / ANÁLISIS CONSTRUCTIVO:
Revestimento das fachadas / Revestimiento de las fachadas: **11**
Medianeiras vistas / Medianeras vistas: **11**
Baixantes externas / Bajantes externas: **07**
Carpintarías / Carpinterías: **07**
Galerías / Galerías: **na**
Corredor / Corredor: **na**
Balcóns / Balcones: **na**
ANÁLISE ARQUITECTÓNICA / ANÁLISIS ARQUITECTÓNICO:
na

USOS / USOS (Título V Normativa)
Equipamento
01. Eq. administr. e institucionais
Uso de Vivenda
02. Vivenda unifamiliar
03. Vivenda colectiva
Artesanía, Industria e Almacéns
05. Categoría 1ª / 06. Categoría 2ª
Comercial
08. Categoría 1ª
09. Categoría 2ª
Administrativa e oficinas
11. Categoría 1ª / 12. Categoría 2ª
Hotelería
13. Establec. clásicos.
24. Turismo rural.
Garaxe-aparcadoiro
15. Categoría 1ª / 16. Categoría 2ª
Sanitario-asistencial
17. Categoría única
18. Docente
19. Tancatorio
Sociocultural, salas de reunión
20. Categoría 1ª / 21. Categoría 2ª
Deportivo
22. Categoría única
Relaxo
23. Categoría única
Agropecuaria
25. Categoría única
Usos prohibidos
00. Todos os demais

TIPOLOXÍA / TIPOLOXÍA
Posicionamento / Posición
01. Entremedianeiras / Entremedianeras
02. En esquina / En esquina
03. Illada / Alzada
04. Constr. Adxectiva / Const. adjectiva
Carácter / Carácter
01. Edif. singular / Edif. singular
02. Viv. tradicional / Viv. tradicional
03. Viv. non tradicional / Viv. no tradicional
04. Edif. tradicional / Edif. tradicional
05. Edif. non tradicional / Edif. no tradicional
06. Infraconstrución / Infraconstrucción

ESTADO / ESTADO.
0. Ruína / Ruína
1. Malo / Malo
2. Regular / Regular
3. Bo / Bueno
4. En rehabilitación / En rehabilitación

NOTA / NOTA
na - Non aplica / No aplica
- Sen datos / Sin datos

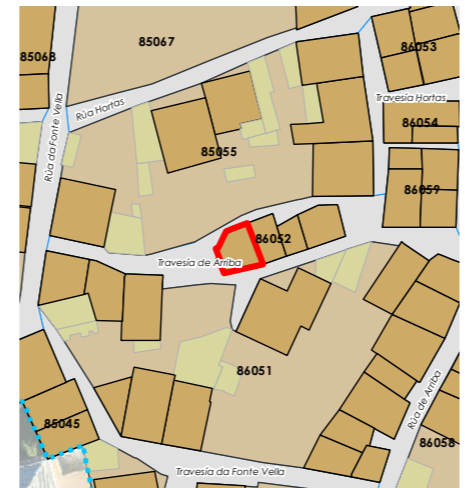
MATERIAIS / MATERIALES
00. Pedra / Piedra
00.1. Cachotería / Cachotería
00.2. Sillar / Mampostería
01. Formigón / Hormigón
02. Madera / Madera
03. Fibrocemento / Fibrocemento
04. Tello / Teja
04.1. Tello curva / Teja curva
04.2. Tello plana / Teja plana
05. Aluminio / Aluminio
05.1. Alum. natural / Alum. natural
05.2. Lacado Branco / Lacado blanco
05.3. Lacado a cor / Lacado en color
06. Ferro / Hierro
06.1. Fundición / Fundición
06.2. Forxa / Forja
06.3. Aceiro inox. / Acero inox.
07. PVC / PVC
08. Zinc / Zinc
09. Cobre / Cobre
10. Enfoscado / Enfoscado
11. Enfoscado e pintado / Enfoscado y pintado
12. Azulexo / Azulejo
13. Aplacado cerámico / Aplacado cerámico
14. Aplacado de pedra / Aplacado de piedra
15. Bloque de formigón / Bloque de hormigón
16. Ladrillo / Ladrillo
17. Panel corrugado / Panel corrugado
18. Revestim. granulado / Revestim. granulado
19. Vidro / Vidrio
20. Ladrillo visto / Ladrillo visto
21. Bloque form. visto / Bloque hormigón visto
22. Louza / Plazca
99. Outro / Outros

LENDAS / LEYENDAS
Delimitación PEPRICH
Frente edificación
Fondo edificación
Edificación analizada
Alineación / Alineación
Parcelario
Alturas ex. - X
Alturas permit. - X
Quinteiro / Manzana - 8XXXX
Ud. edificatoria - 8XXXX-XX
Ud. parcelaria - P8XXXX-XX

ORDENACIÓN / ORDENACIÓN

DETERMINACIÓN DE CATÁLOGO
DETERMINACIONES DE CATÁLOGO

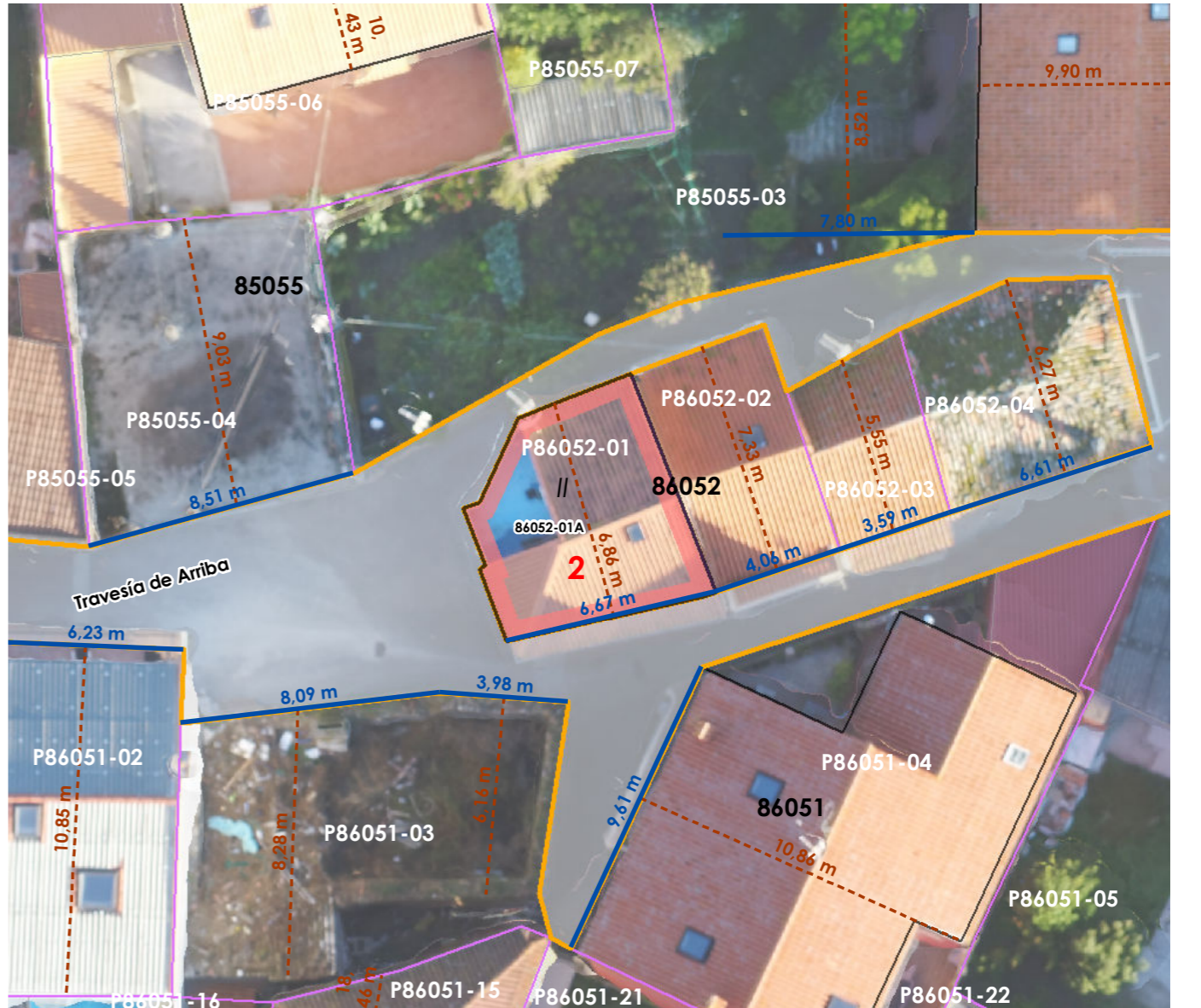
NIVEL DE PROTECCIÓN / NIVEL DE PROTECCIÓN: na
Elementos protexidos / Elementos protegidos: na
CONDICIÓN URBANÍSTICA / CONDICIONES URBANÍSTICAS:
Alturas permitidas / Alturas permitidas: **2**
Usos permitidos / Usos permitidos: **02 05 11**
Obras permitidas / Obras permitidas:
Obra nova, nas condicións compositivas e volumétricas especificadas nesta ficha.
Eliminación da terraza mediante a cubrición con faldón no plano de cuberta permitido. No caso de nova edificación so se permitiran voos na fachada oeste que da a praza
Obras prohibidas / Obras prohibidas:
Construcción de novas terrazas e outros elementos non permitidos nas cubertas
Observacións / Observaciones:



Enderezo / Dirección:
**Travesía de Arriba, 15
Fisterra**
Vivenda / Unifamiliar

Unid. parcelaria:
86052-01
Unid. edificatoria:
86052-01A

EPSG: 25829 / Coordenadas UTM ETRS89 Zona 29N X: 478.476 Y: 4.750.326

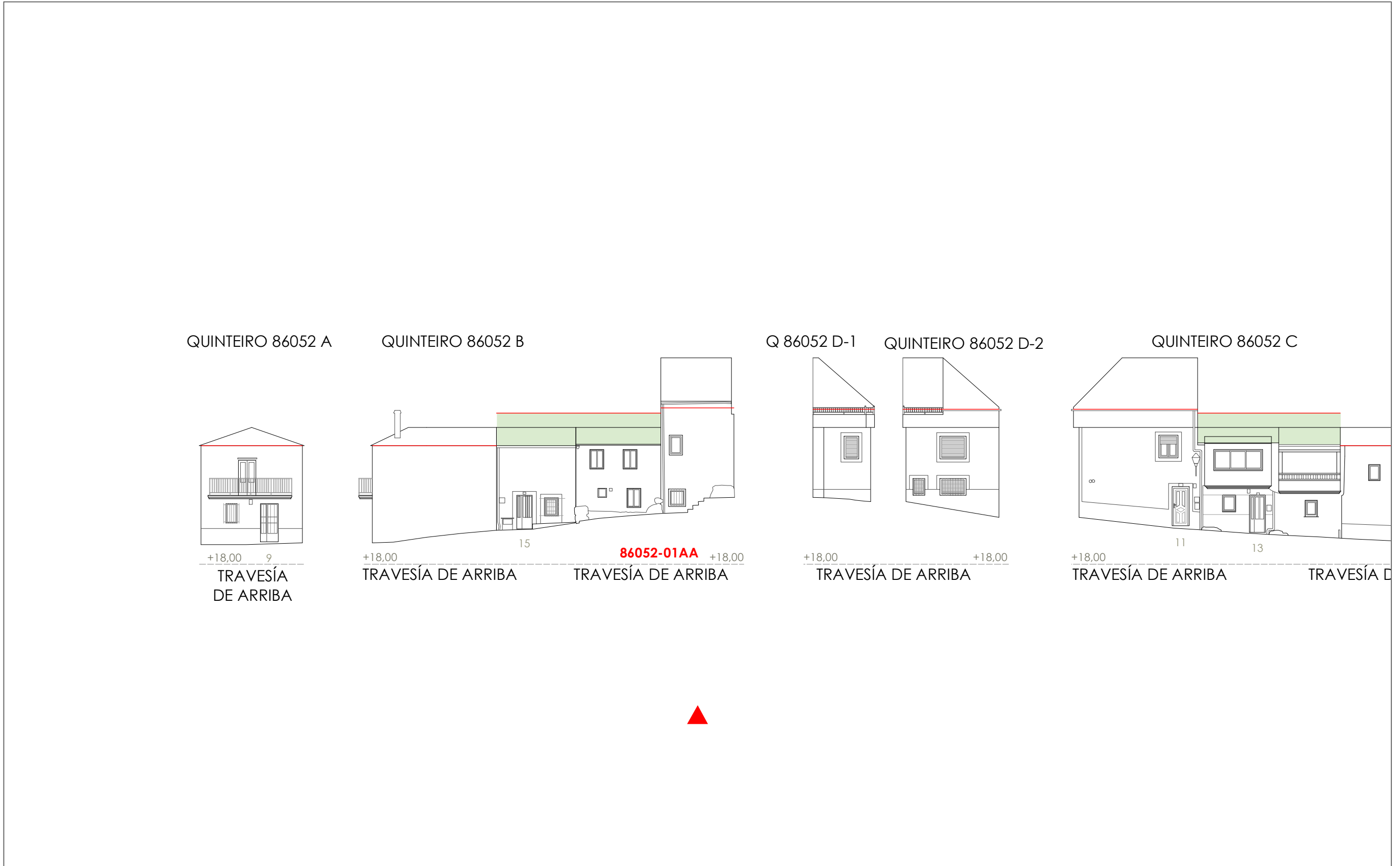


1:200 0 5 10 20 Metros






Unid. edificatoria:
86052-01AA

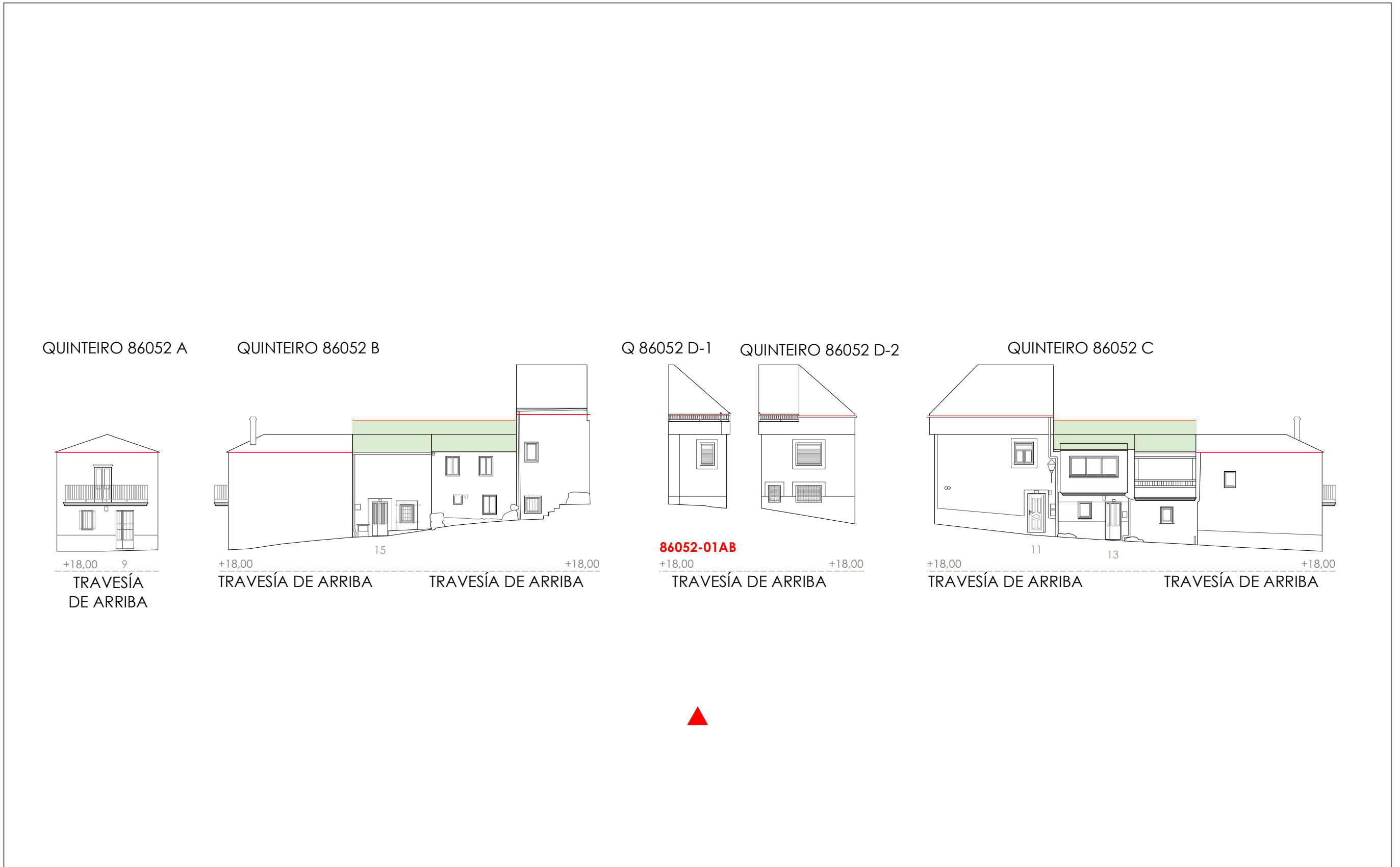
- Liña de cornixa / Línea de cornisa
- Novo volume previsto / Nuevo volumen previsto
- Volume fóra de ordenación / Volumen fuera de ordenación




1:200 0 5 10 20 Metros




-  Liña de cornixa / Línea de cornisa
-  Novo volume previsto / Nuevo volumen previsto
-  Volume fóra de ordenación / Volumen fuera de ordenación

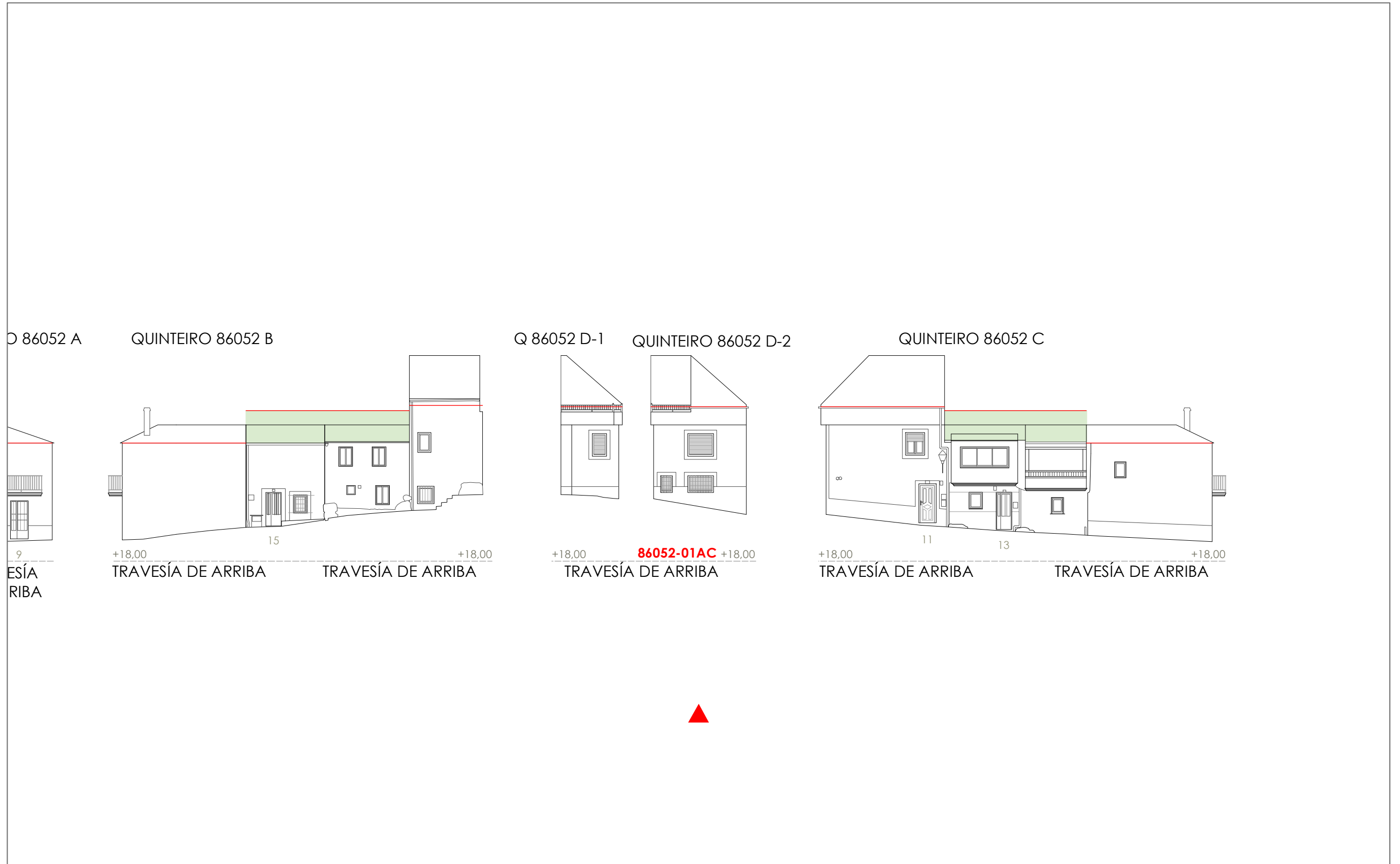
Unid. edificatoria:
86052-01AB




1:200  0 5 10 20 Metros

Unid. edificatoria:
86052-01AC

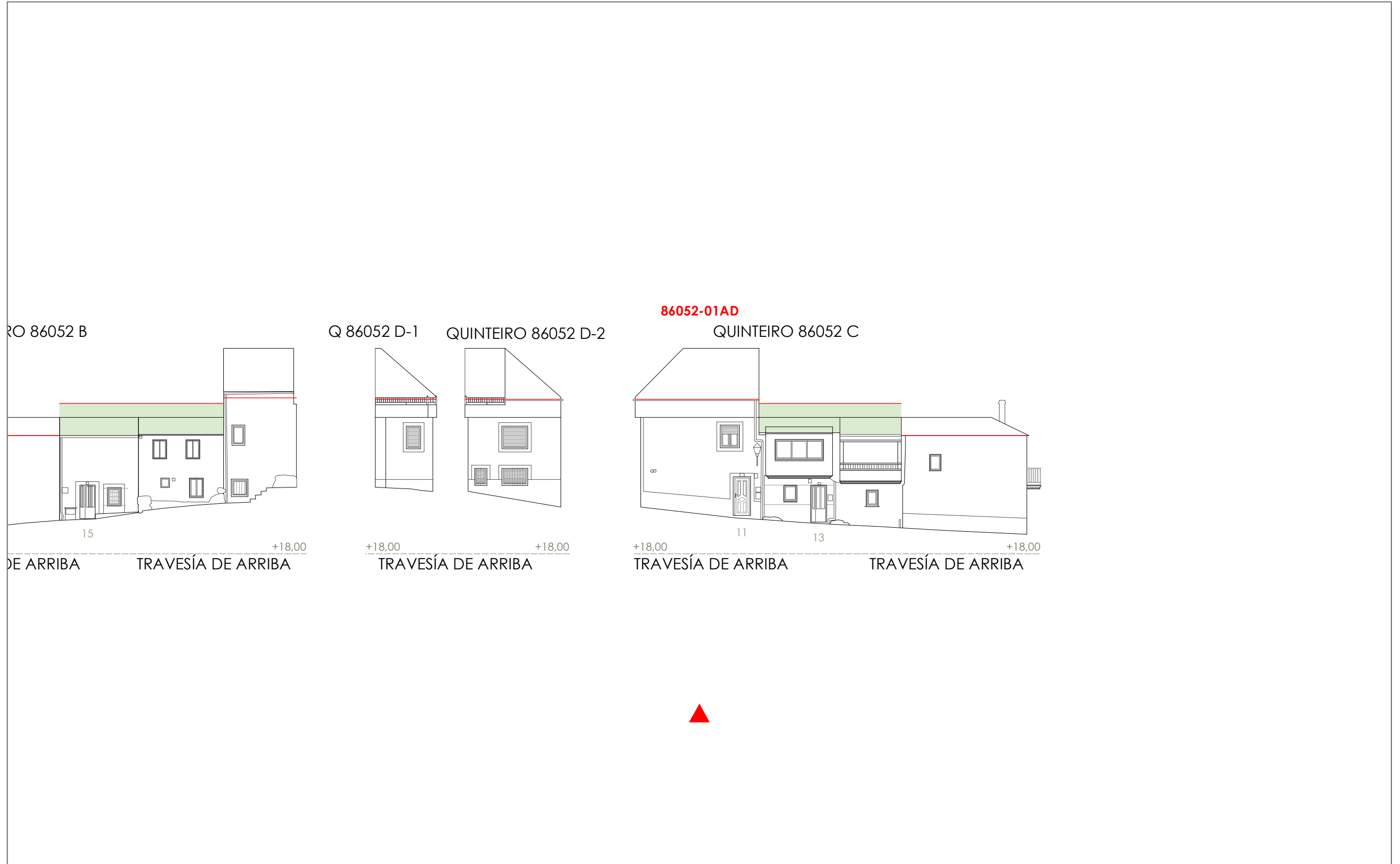
-  Liña de cornixa / Línea de cornisa
-  Novo volume previsto / Nuevo volumen previsto
-  Volume fóra de ordenación / Volumen fuera de ordenación



1:200  0 5 10 20 Metros

Unid. edificatoria:
86052-01AD

- Liña de cornixa / Línea de cornisa
- Novo volume previsto / Nuevo volumen previsto
- Volume fóra de ordenación / Volumen fuera de ordenación




1:200 0 5 10 20 Metros

Unid. parcelaria:
86052-02

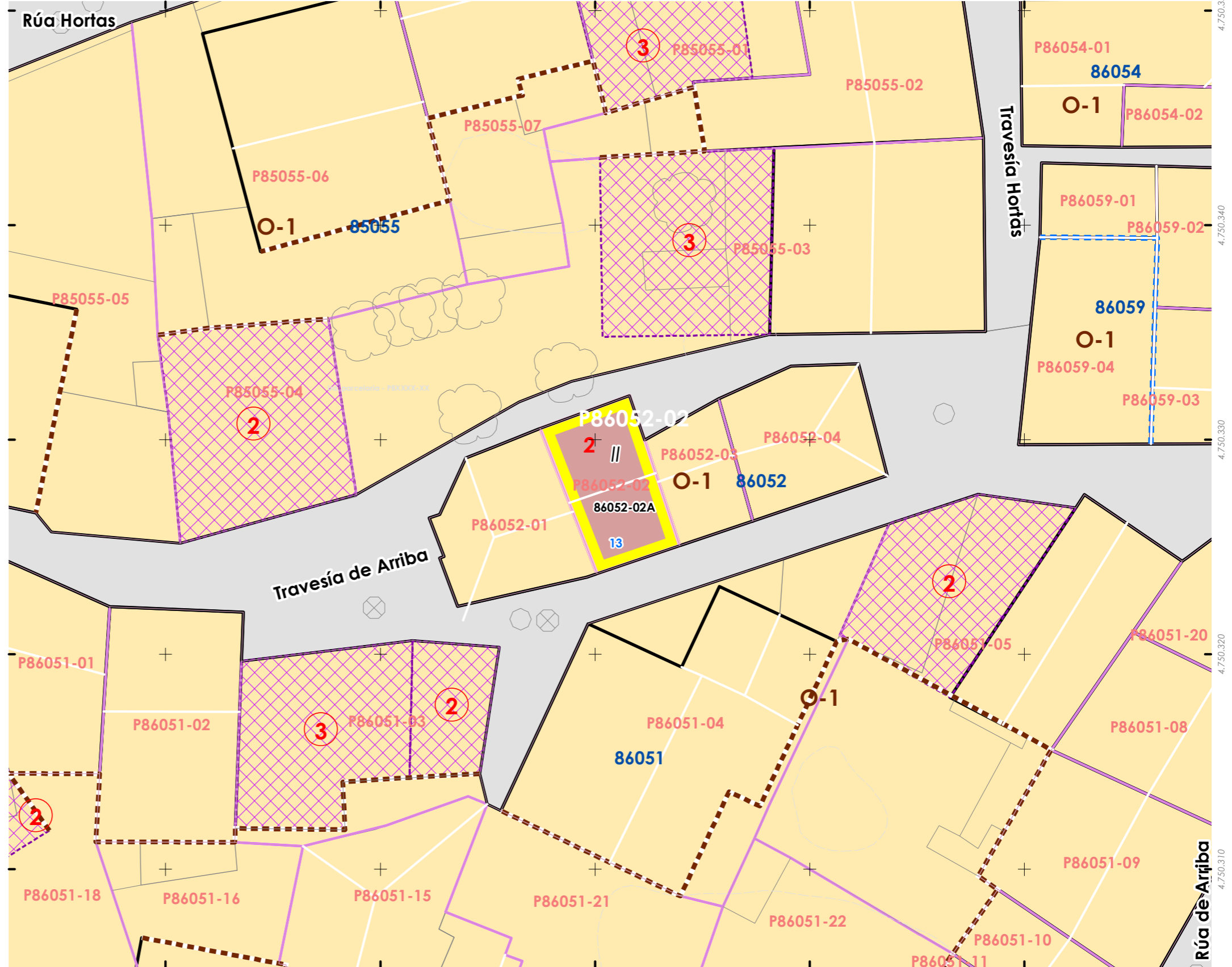
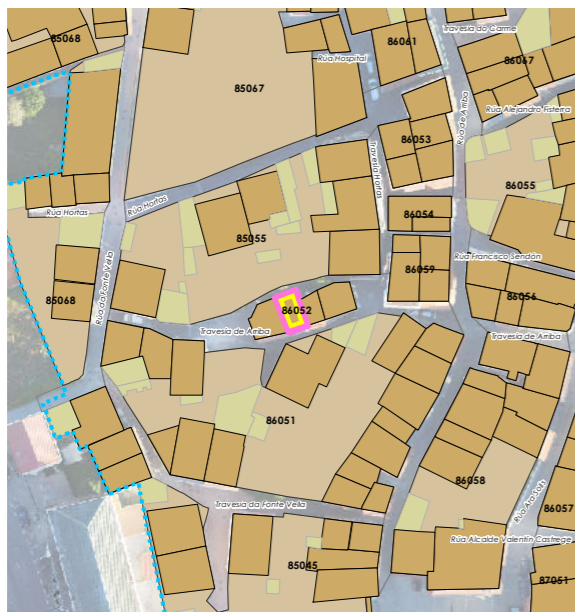
Fuente de datos / Fuente de datos:
- Elaboración propia / Concello de Fisterra
- Elaboración propia / Concello de Fisterra

1:200



EPSG: 25829 / Coordenadas UTM ETRS89 Zona 29N X: 478481 Y: 4.750.328

- Alturas ex. - X
Alluras permit. - X
Quinteiro / Manzana - 8XXXX
Ud. edificatoria - 8XXX-XX
- LENDAS / LEYENDAS**
- Dom. Púb. Marítimo-Terrestre / Dom. Púb. Marítimo-Terrestre
Ribeira do mar / Ribera del mar
Liña de deslinde / Línea de deslinde
Servidume de protección / Servidumbre de protección
- Parcelario / Parcelario**
- Unidade parcelaria / Unidad parcelaria
Unidade parcelaria analizada / Unidad parcelaria analizada
Edificación principal
Const. adxectiva / adjetiva
- Dotacións de Equip. / Z. Verdes - Esp. Libres**
- Equipamento (Ex)
Equipamento (Ob)
Esp. Libre - Zona verde (Ex)
Esp. Libre - Zona verde (Ob)
Quinteiros / Manzanas
Delimitación PEPRICH
- Portos de Galicia**
- Plan Especial do Porto de Fisterra
Sist. Xeral Portuario / Sist. General Portuario
Novas edificacións / Nuevas edificaciones
- Aliñación / Alineación**
- Ordenación / Ordenación**
O-1



INFORMACIÓN / INFORMACIÓN

CARACTERÍSTICAS BÁSICAS
CARACTERÍSTICAS BÁSICAS

PARÁMETROS / PARÁMETROS:
Sup. de parcela / Sup. de parcela: **31,12 m²**
Sup. ocupación / Sup. ocupación: **31,12 m²**
Sup. construída / Sup. construída: **62,24 m²**
Núm. de plantas / Núm de plantas: **II**
Estado da edificación / Estado de la edificación: **3**
Ocupación / Ocupación: **Si**
Aluguer / Alquiler: **Non**

USOS / USOS:
Uso principal / Uso principal: **02**
Uso pranta baixa / Uso planta baja: **02**

TIPOLOXÍA / TIPOLOXÍA:
Tipoloxía segundo posicionamento / Tipología según posición: **01**
Tipoloxía segundo o carácter / Tipología según el carácter: **02**

Estado de servizos / Estado de servicios:
Pavimentos/Pavimentos: **2**
Iluminación/Alumbrado: **2**
Saneamento/Saneamiento: **2**
Pluviais/Pluviales: **0**
Abastecem./Abastecim.: **2**
Rede eléctrica/Red eléctrica: **2**

ANÁLISE ESTRUTURAL, CONSTRUTIVA E ARQUITECTÓNICA
ANÁLISIS ESTRUCTURAL, CONSTRUCTIVO Y ARQUITECTÓNICO

ANÁLISE ESTRUTURAL / ANÁLISIS ESTRUCTURAL:
Estrutura vertical / Estructura vertical: **00.1**
Estrutura horizontal / Estructura horizontal: **02**
Estrutura da cuberta / Estructura de cubierta: **02**

ANÁLISE CONSTRUTIVA / ANÁLISIS CONSTRUCTIVO:
Revestimento das fachadas / Revestimiento de las fachadas: **13**
Medianeiras vistas / Medianeras vistas: **11**
Baixantes externas / Bajantes externas: **07**
Carpintarías / Carpinterías: **05.2**
Galerías / Galerías: **na**
Corredor / Corredor: **na**
Balcóns / Balcones: **na**

ANÁLISE ARQUITECTÓNICA / ANÁLISIS ARQUITECTÓNICO:
Peche do balcón ou corredor. Substitución de carpinterías por aluminio. Aplacados vitreos e cerámicos na fachada.

DETERMINACIÓN DE CATÁLOGO
DETERMINACIONES DE CATÁLOGO

NIVEL DE PROTECCIÓN / NIVEL DE PROTECCIÓN: **na**
Elementos protexidos / Elementos protegidos: **na**

CONDICIÓN URBANÍSTICA / CONDICIONES URBANÍSTICAS:
Alturas permitidas / Alturas permitidas: **2**
Usos permitidos / Usos permitidos: **02 05 11**

Obras permitidas / Obras permitidas:
Obra nova, integrando na edificación os elementos protexidos. Tratamento de corredor ou galería na P1.

Obras prohibidas / Obras prohibidas:
Construcción de novas terrazas e outros elementos non permitidos nas cubertas

Observacións / Observaciones:
-

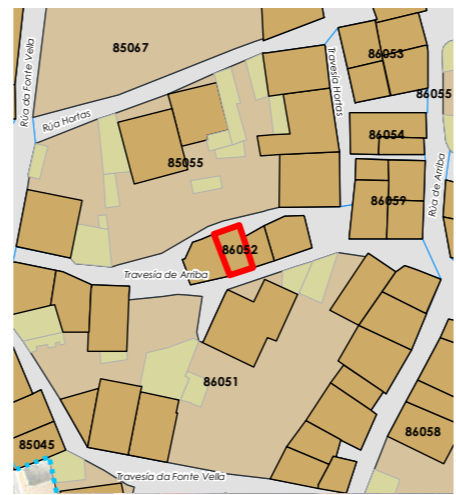
USOS / USOS (Título V Normativa)
Equipamento
01. Eq. administr. e institucionais
Uso de Vivenda
02. Vivenda unifamiliar
03. Vivenda colectiva
Artesanía, Industria e Almacéns
05. Categoría 1ª / 06. Categoría 2ª
Comercial
08. Categoría 1ª
09. Categoría 2ª
Administrativa e oficinas
11. Categoría 1ª / 12. Categoría 2ª
Hotelería
13. Establec. clásicos.
24. Turismo rural.
Garaxe-aparcadoiro
15. Categoría 1ª / 16. Categoría 2ª
Sanitario-asistencial
17. Categoría única
18. Docente
19. Tanatorio
Sociocultural, salas de reunión
20. Categoría 1ª / 21. Categoría 2ª
Deportivo
22. Categoría única
Relixioso
23. Categoría única
Agropecuaria
25. Categoría única
Usos prohibidos
00. Todos os demais

MATERIAIS / MATERIALES
00. Pedra / Piedra
00.1. Cachotería / Cachotería
00.2. Sillar / Mampostería
01. Formigón / Hormigón
02. Madera / Madera
03. Fibrocemento / Fibrocemento
04. Tello / Teja
04.1. Tello curva / Teja curva
04.2. Tello plana / Teja plana
05. Aluminio / Aluminio
05.1. Alum. natural / Alum. natural
05.2. Lacado Branco / Lacado blanco
05.3. Lacado a cor / Lacado en color
06. Ferro / Hierro
06.1. Fundación / Fundación
06.2. Farxa / Faja
06.3. Aceiro inox. / Acero inox.
07. PVC / PVC
08. Zinc / Zinc
09. Cobre / Cobre
10. Enfoscado / Enfoscado
11. Enfoscado e pintado / Enfoscado y pintado
12. Azuleiro / Azulejo
13. Aplacado cerámico / Aplacado cerámico
14. Aplacado de pedra / Aplacado de piedra
15. Bloque de formigón / Bloque de hormigón
16. Ladrillo / Ladrillo
17. Panel corrugado / Panel corrugado
18. Revestim. granulado / Revestim. granulado
19. Vidro / Vidrio
20. Ladrillo visto / Ladrillo visto
21. Bloque form. Visto / Bloque hormigón visto
22. Louza / Pizarra
99. Outro / Outros

TIPOLOXÍA / TIPOLOXÍA
Posicionamento / Posición
01. Entremedianeiras / Entremedianeras
02. En esquina / En esquina
03. Illada / Alzada
04. Constr. Adxectiva / Const. adjectiva
Carácter / Carácter
01. Edif. singular / Edif. singular
02. Viv. tradicional / Viv. tradicional
03. Viv. non tradicional / Viv. no tradicional
04. Edif. tradicional / Edif. tradicional
05. Edif. non tradicional / Edif. no tradicional
06. Infraconstrución / Infraconstrucción
ESTADO / ESTADO
0. Ruína / Ruina
1. Malo / Malo
2. Regular / Regular
3. Bo / Bueno
4. En rehabilitación / En rehabilitación

NOTA / NOTA
na: Non aplica / No aplica
- Sen datos / Sin datos

LENDAS / LEYENDAS
Delimitación PEPRICH
Frente edificación
Fondo edificación
Edificación analizada
Alineación / Alineación
Parcelario
Alturas ex. - X
Alturas permit. - X
Quinteiro / Manzana - 8XXXX
Ud. edificatoria - 8XXXX-XX
Ud. parcelaria - P8XXXX-XX






Enderezo / Dirección:
**Travesía de Arriba, 13
Fisterra**

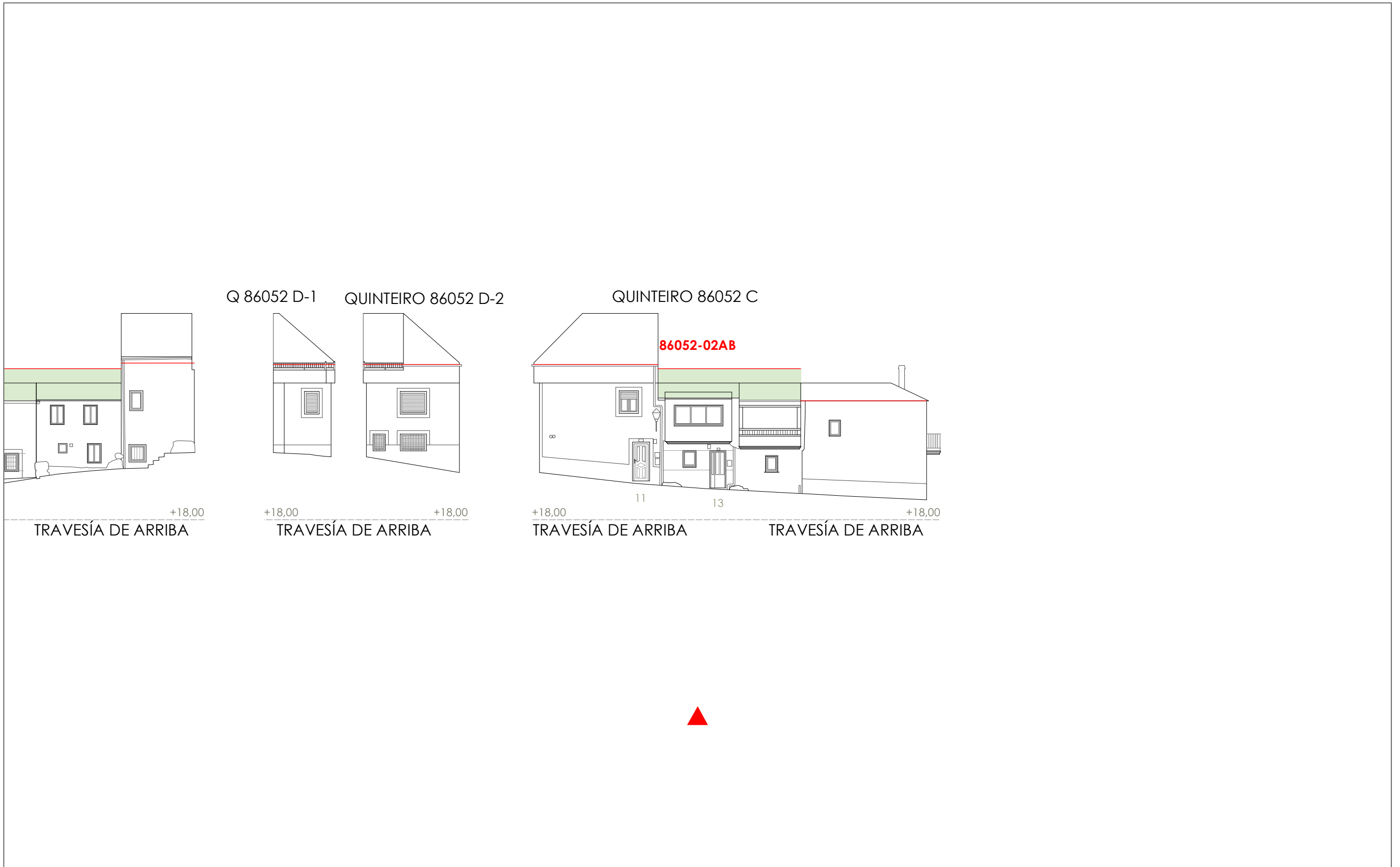
Vivenda / Unifamiliar


Unid. parcelaria:
86052-02
Unid. edificatoria:
86052-02A



-  Liña de cornixa / Línea de cornisa
-  Novo volume previsto / Nuevo volumen previsto
-  Volume fóra de ordenación / Volumen fuera de ordenación

Unid. edificatoria:
86052-02AB



1:200  0 5 10 20 Metros

Unid. parcelaria:
86052-03

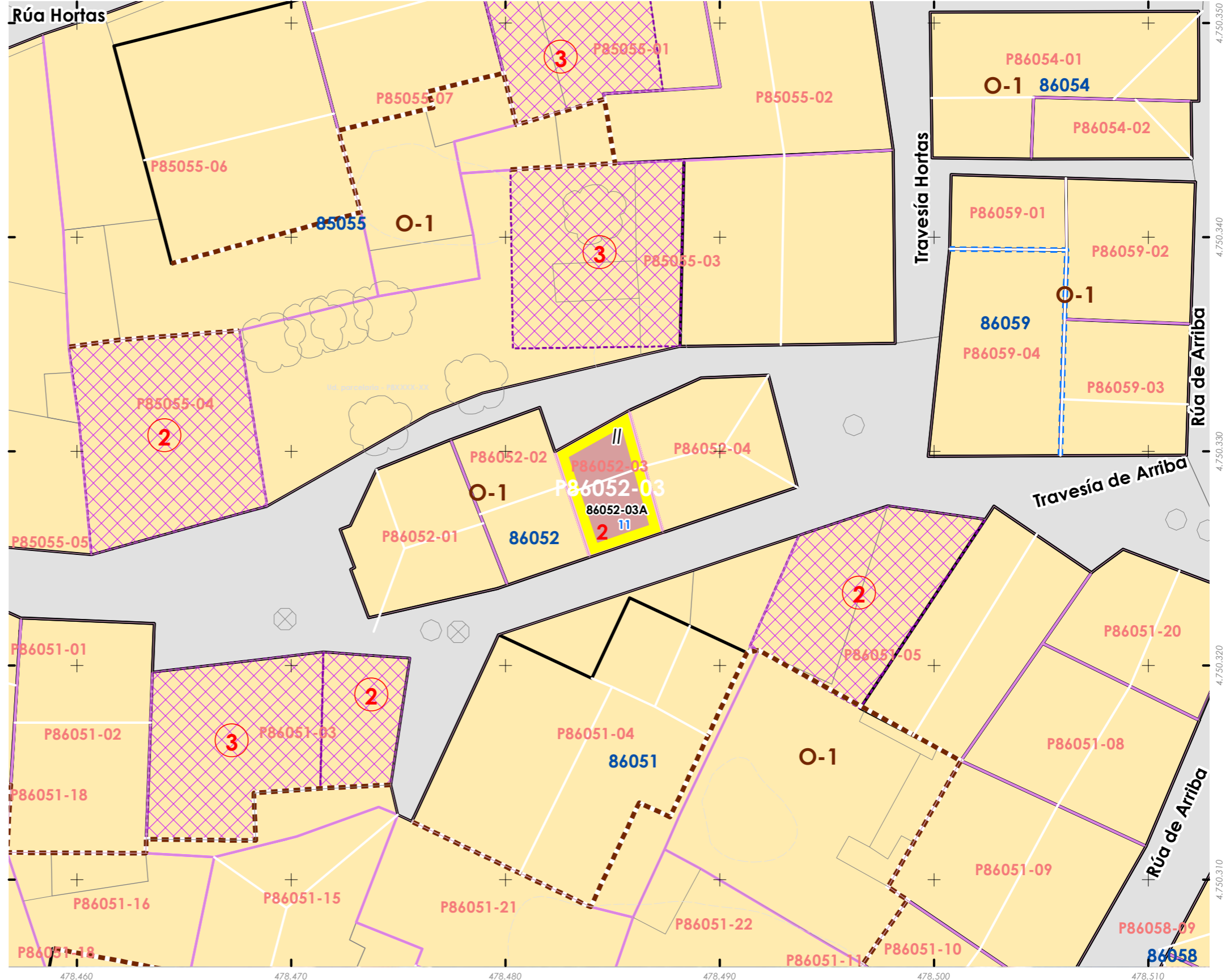
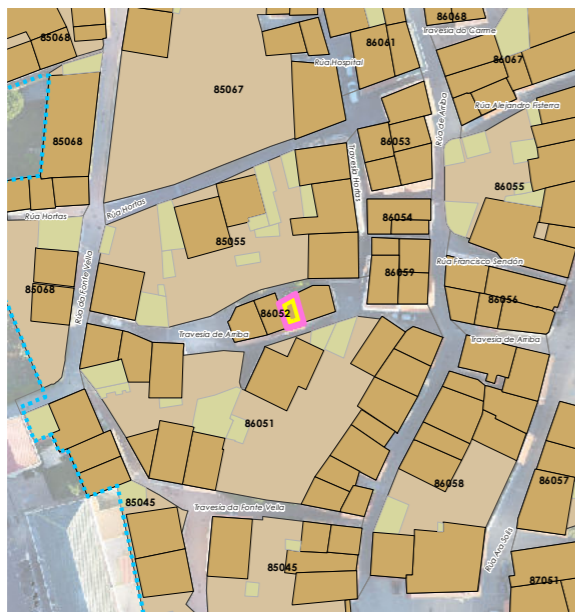
Fonte de datos / Fuente de datos:
- Elaboración propia / Concello de Fisterra
- Elaboración propia / Concello de Fisterra

1:200



EPSG: 25829 / Coordenadas UTM ETRS89 Zona 29N X: 478485 Y: 4.750.328

- Alturas ex. - X**
Alluras permit. - X
Quinteiro / Manzana - 8XXXX
Ud. edificatoria - 8XXXX-XX
- LEENDA / LEYENDA**
- Dom. Púb. Marítimo-Terrestre / Dom. Púb. Marítimo-Terrestre**
Ribeira do mar / Ribera del mar ---
Liña de deslinde / Línea de deslinde ---
Servidume de protección / Servidumbre de protección ---
- Parcelario / Parcelario**
Unidade parcelaria / Unidad parcelaria [white box]
Unidade parcelaria analizada / Unidad parcelaria analizada [yellow box]
- Edificación principal**
Const. adxectiva / adjetiva [brown box]
- Dotacións de Equip. / Z. Verdes - Esp. Libres**
Equipamento (Ex) [blue grid box]
Equipamento (Ob) [blue grid box]
Esp. Libre - Zona verde (Ex) [green grid box]
Esp. Libre - Zona verde (Ob) [green grid box]
- Quinteiros / Manzanas**
Delimitación PEPRICH [dashed line]
- Portos de Galicia**
Plan Especial do Porto de Fisterra [blue grid box]
Sist. Xeral Portuario / Sist. General Portuario [blue grid box]
Novas edificacións / Nuevas edificaciones [purple grid box]
- Aliñación / Alineación**
[black line]
- Ordenación / Ordenación**
O-1 [yellow box]



INFORMACIÓN / INFORMACIÓN

CARACTERÍSTICAS BÁSICAS
CARACTERÍSTICAS BÁSICAS

PARÁMETROS / PARÁMETROS:
Sup. de parcela / Sup. de parcela: **20,70 m²**
Sup. ocupación / Sup. ocupación: **20,70 m²**
Sup. construída / Sup. construída: **41,41 m²**
Núm. de plantas / Núm. de plantas: **II**
Estado da edificación / Estado de la edificación: **3**
Ocupación / Ocupación: **Si**
Aluguer / Alquiler: **Non**
USOS / USOS:
Uso principal / Uso principal: **02**
Uso pranta baixa / Uso planta baja: **02**
TIPOLOXÍA / TIPOLOXÍA:
Tipoloxía segundo posicionamento / Tipología según posición: **01**
Tipoloxía segundo o carácter / Tipología según el carácter: **02**

ANÁLISE ESTRUTURAL, CONSTRUTIVA E ARQUITECTÓNICA
ANÁLISIS ESTRUCTURAL, CONSTRUCTIVO Y ARQUITECTÓNICO

ANÁLISE ESTRUTURAL / ANÁLISIS ESTRUCTURAL:
Estrutura vertical / Estructura vertical: **00.1**
Estrutura horizontal / Estructura horizontal: **02**
Estrutura da cuberta / Estructura de cubierta: **02**

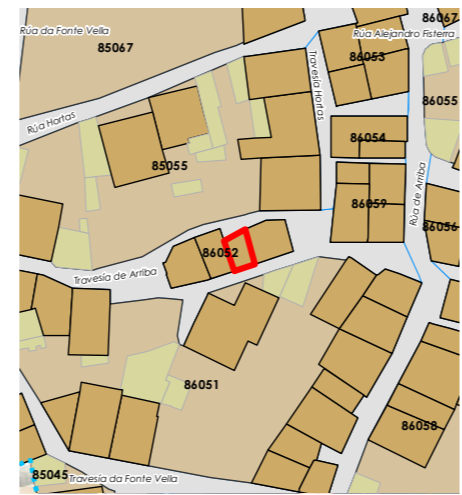
ANÁLISE CONSTRUTIVA / ANÁLISIS CONSTRUCTIVO:
Revestimento das fachadas / Revestimiento de las fachadas: **00.1**
Medianeiras vistas / Medianeras vistas: **na**
Baixantes externas / Bajantes externas: **05**
Carpintarías / Carpinterías: **07**
Galerías / Galerías: **na**
Corredor / Corredor: **02**
Balcóns / Balcones: **na**

ANÁLISE ARQUITECTÓNICA / ANÁLISIS ARQUITECTÓNICO:
Substitución de carpinterías por aluminio

USOS / USOS (Título V Normativa)
Equipamento
01. Eq. administ. e institucionais
Uso de Vivenda
02. Vivenda unifamiliar
03. Vivenda colectiva
Artesanía, Industria e Almacéns
05. Categoría 1ª / 06. Categoría 2ª
Comercial
08. Categoría 1ª
09. Categoría 2ª
Administrativa e oficinas
11. Categoría 1ª / 12. Categoría 2ª
Hotelería
13. Establec. clásicos.
24. Turismo rural.
Garaxe-aparcadoiro
15. Categoría 1ª / 16. Categoría 2ª
Sanitario-asistencial
17. Categoría única
18. Docente
19. Tancaría
Sociocultural, salas de reunión
20. Categoría 1ª / 21. Categoría 2ª
Deportivo
22. Categoría única
Relaxo
23. Categoría única
Agropecuaria
25. Categoría única
Usos prohibidos
00. Todos os demais

MATERIAIS / MATERIALES
00. Pedra / Piedra
00.1. Cachotería / Cachotería
00.2. Silaría / Mampostería
01. Formigón / Hormigón
02. Madera / Madera
03. Fibrocemento / Fibrocemento
04. Tello / Teja
04.1. Tella curva / Teja curva
04.2. Tella plana / Teja plana
05. Aluminio / Aluminio
05.1. Alum. natural / Alum. natural
05.2. Lacado Branco / Lacado blanco
05.3. Lacado a cor / Lacado en color
06. Ferro / Hierro
06.1. Fundición / Fundición
06.2. Ferra / Faja
06.3. Aceiro inox. / Acero inox.
07. PVC / PVC
08. Tinc / Zinc
09. Cobre / Cobre
10. Enfoscado / Enfoscado
11. Enfoscado e pintado / Enfoscado y pintado
12. Azulexo / Azulejo
13. Aplacado cerámico / Aplacado cerámico
14. Aplacado de pedra / Aplacado de piedra
15. Bloque de formigón / Bloque de hormigón
16. Ladrillo / Ladrillo
17. Panel corrugado / Panel corrugado
18. Revestim. granulado / Revestim. granulado
19. Vidro / Vidrio
20. Ladrillo visto / Ladrillo visto
21. Bloque form. Visto / Bloque hormigón visto
22. Louza / Platera
99. Outro / Outros

LENDAS / LEYENDAS
Delimitación PEPRICH
Frente edificación
Fondo edificación
Edificación analizada
Alineación / Alineación
Parcelario
Alturas ex. - X
Alturas permit. - X
Quinteiro / Manzana - 8XXXX
Ud. edificatoria - 8XXXX-XX
Ud. parcelaria - P8XXXX-XX



Enderezo / Dirección:
**Travesía de Arriba, 11
Fisterra**

Vivenda / Unifamiliar

Unid. parcelaria:
86052-03
Unid. edificatoria:
86052-03A

EPSG: 25829 / Coordenadas UTM ETRS89 Zona 29N X: 478.485 Y: 4.750.328



ORDENACIÓN / ORDENACIÓN

DETERMINACIÓN DE CATÁLOGO
DETERMINACIONES DE CATÁLOGO


NIVEL DE PROTECCIÓN / NIVEL DE PROTECCIÓN: AMBIENTAL
Elementos protexidos / Elementos protegidos: **Fachadas**




CONDICIÓN URBANÍSTICA / CONDICIONES URBANÍSTICAS:
Alturas permitidas / Alturas permitidas: **2**
Usos permitidos / Usos permitidos: **02 05 11**

Obras permitidas / Obras permitidas:
Reestruturación do edificio mantendo as fachadas. Incremento na altura da fachada según os datos gráficos desta ficha. Recuperación das carpinterías orixinais de madeira.

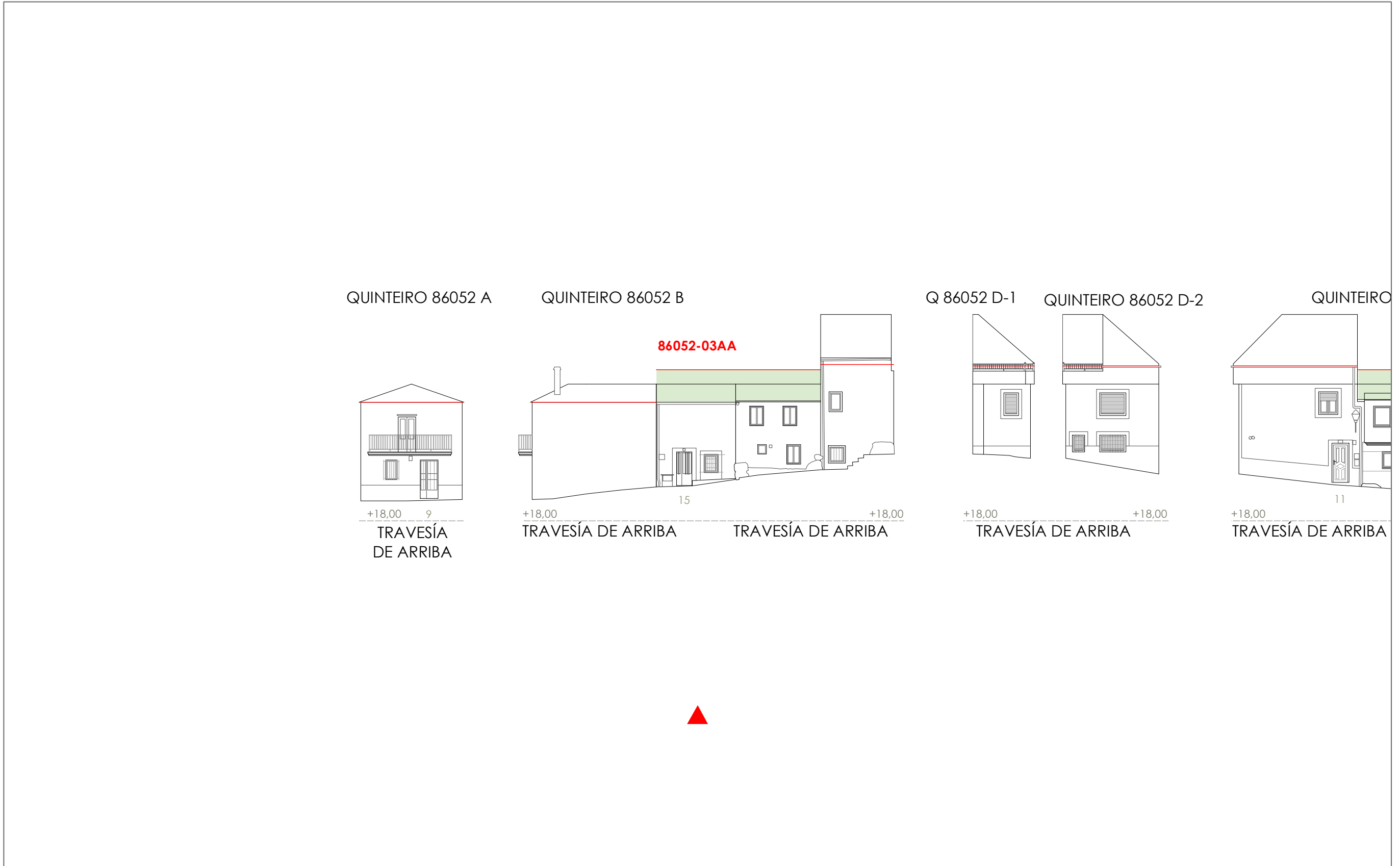
Obras prohibidas / Obras prohibidas:
Construcción de novas terrazas e outros elementos non permitidos nas cubertas. Modificación ou substitución dos balcóns ou canzorros de pedra. Eliminación dos enfoscados da fachada. alteración dos elementos protexidos.


Observacións / Observaciones:
-



-  Liña de cornixa / Línea de cornisa
-  Novo volume previsto / Nuevo volumen previsto
-  Volume fóra de ordenación / Volumen fuera de ordenación

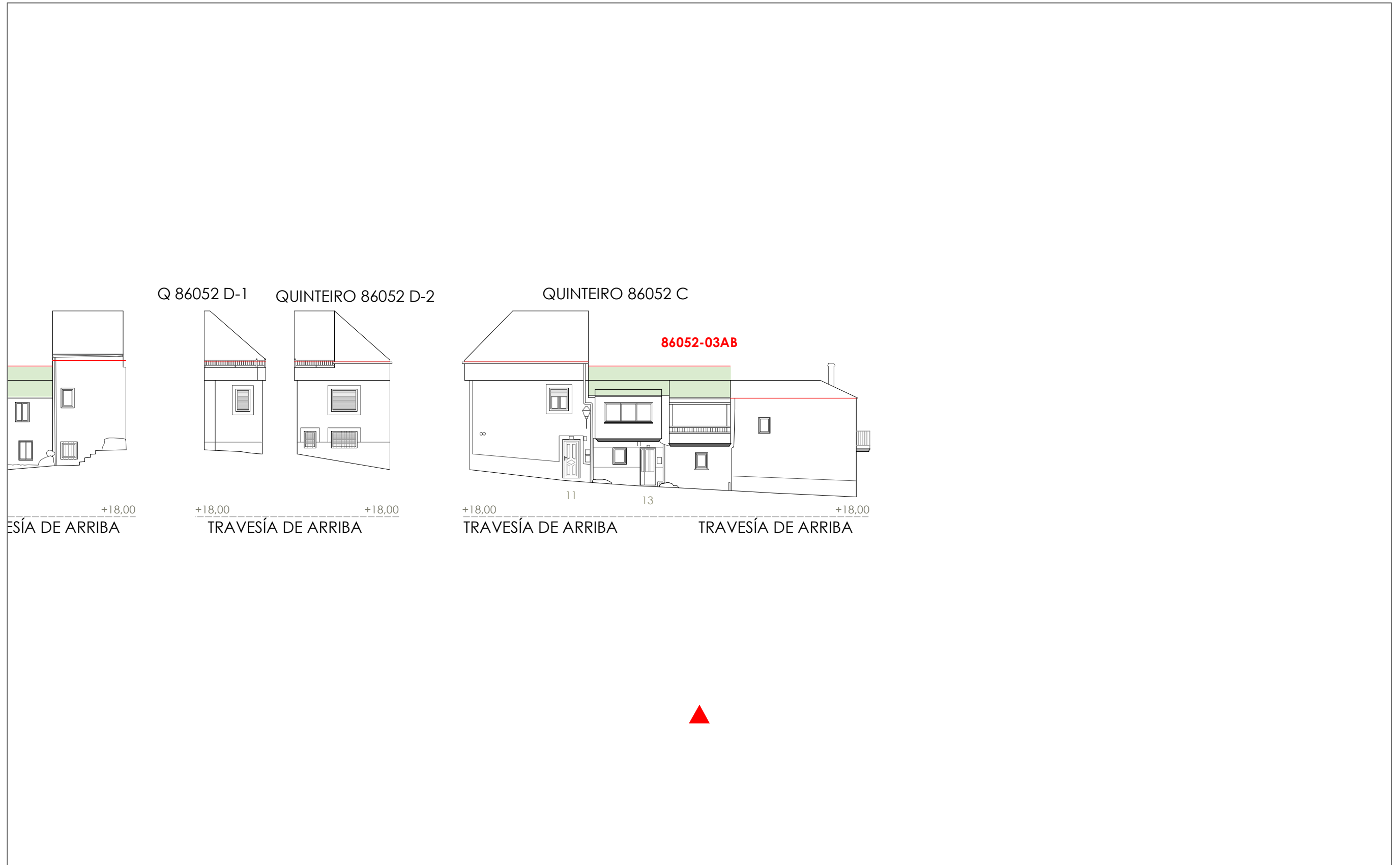
Unid. edificatoria:
86052-03AA



1:200  0 5 10 20 Metros

Unid. edificatoria:
86052-03AB

- Liña de cornixa / Línea de cornisa
- Novo volume previsto / Nuevo volumen previsto
- Volume fóra de ordenación / Volumen fuera de ordenación



1:200 0 5 10 20 Metros

Unid. parcelaria:
86052-04

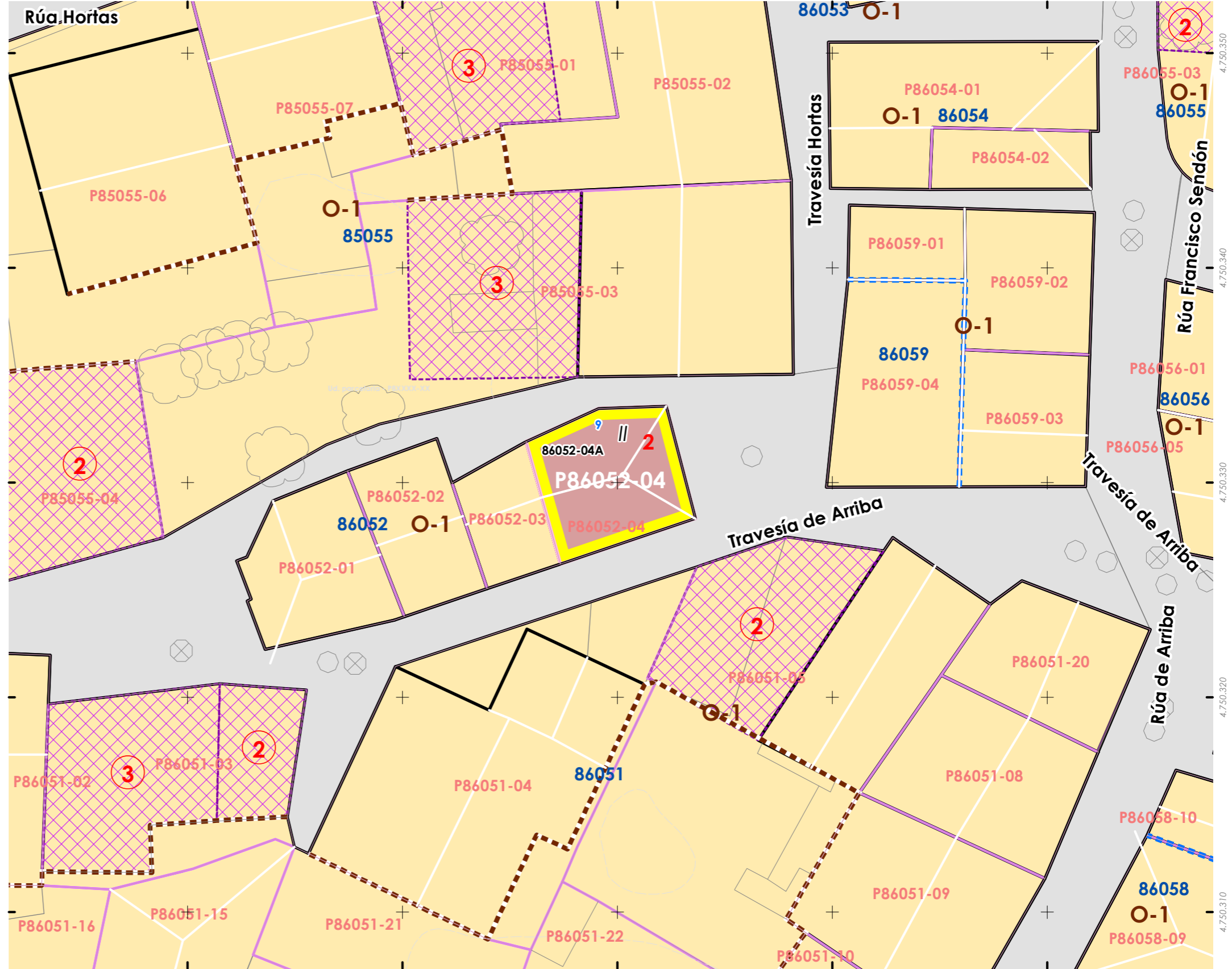
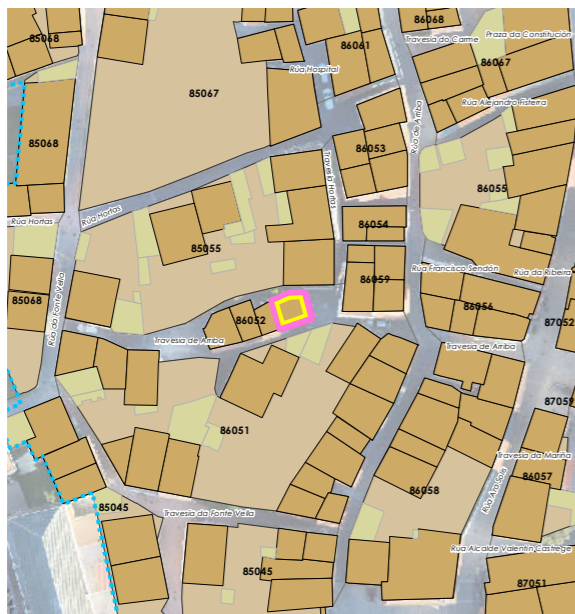
Fonte de datos / Fuente de datos:
- Elaboración propia / Concello de Fisterra
- Elaboración propia / Concello de Fisterra

1:200



EPSG: 25829 / Coordenadas UTM ETRS89 Zona 29N X: 478490 Y: 4.750.330

- Alturas ex. - X
Alluras permit. - X
Quinteiro / Manzana - 8XXXX
Ud. edificatoria - 8XXXX-XX
- LENDAS / LEYENDAS**
- Dom. Púb. Marítimo-Terrestre / Dom. Púb. Marítimo-Terrestre
Ribeira do mar / Ribera del mar
Liña de deslinde / Línea de deslinde
Servidume de protección / Servidumbre de protección
- Parcelario / Parcelario**
- Unidade parcelaria / Unidad parcelaria
Unidade parcelaria analizada / Unidad parcelaria analizada
Edificación principal
Const. adxectiva / adjectiva
- Dotacións de Equip. / Z. Verdes - Esp. Libres**
- Equipamento (Ex)
Equipamento (Ob)
Esp. Libre - Zona verde (Ex)
Esp. Libre - Zona verde (Ob)
Quinteiros / Manzanas
Delimitación PEPRICH
- Portos de Galicia**
- Plan Especial do Porto de Fisterra
Sist. Xeral Portuario / Sist. General Portuario
Novas edificacións / Nuevas edificaciones
- Aliñación / Alineación**
- Ordenación / Ordenación**
O-1



INFORMACIÓN / INFORMACIÓN

CARACTERÍSTICAS BÁSICAS
CARACTERÍSTICAS BÁSICAS

PARÁMETROS / PARÁMETROS:
Sup. de parcela / Sup. de parcela: **39,82 m²**
Sup. ocupación / Sup. ocupación: **39,82 m²**
Sup. construída / Sup. construída: **79,64 m²**
Núm. de plantas / Núm. de plantas: **II**
Estado da edificación / Estado de la edificación: **3**
Ocupación / Ocupación: **Si**
Aluguer / Alquiler: **Non**

USOS / USOS:
Uso principal / Uso principal: **02**
Uso pranta baixa / Uso planta baja: **02**

TIPOLOXÍA / TIPOLOXÍA:
Tipoloxía segundo posicionamento / Tipología según posición: **01**
Tipoloxía segundo o carácter / Tipología según el carácter: **02**

ANÁLISE ESTRUTURAL, CONSTRUTIVA E ARQUITECTÓNICA
ANÁLISIS ESTRUCTURAL, CONSTRUCTIVO Y ARQUITECTÓNICO

ANÁLISE ESTRUTURAL / ANÁLISIS ESTRUCTURAL:
Estrutura vertical / Estructura vertical: **00.1**
Estrutura horizontal / Estructura horizontal: **02**
Estrutura da cuberta / Estructura de cuberta: **02**

ANÁLISE CONSTRUTIVA / ANÁLISIS CONSTRUCTIVO:
Revestimento das fachadas / Revestimiento de las fachadas: **11**
Medianeiras vistas / Medianeras vistas: **11**
Baixantes externas / Bajantes externas: **na**
Carpinterías / Carpinterías: **05.1 (P0), 02 (P1)**
Galerías / Galerías: **na**
Corredor / Corredor: **05.1**
Balcóns / Balcones: **na**

ANÁLISE ARQUITECTÓNICA / ANÁLISIS ARQUITECTÓNICO:
Substitución de carpinterías da P0 e das barandas de madeira do corredor por aluminio.

USOS / USOS (Título V Normativa)
Equipamento / Posición
01. Eq. administ. e institucionais
Uso de Vivenda
02. Vivenda unifamiliar
03. Vivenda colectiva
04. Constr. Adxectiva / Const. adxectiva
05. Categoría 1ª / 06. Categoría 2ª
Comercial
08. Categoría 1ª
09. Categoría 2ª
Administrativa e oficinas
11. Categoría 1ª / 12. Categoría 2ª
Hotelería
13. Establec. clásicos.
24. Turismo rural.
Garaxe-aparcadoiro
15. Categoría 1ª / 16. Categoría 2ª
Sanitario-asistencial
17. Categoría única
18. Docente
19. Tardaría
Sociocultural, salas de reunión
20. Categoría 1ª / 21. Categoría 2ª
Deportivo
22. Categoría única
Relaxo
23. Categoría única
Agropecuaria
25. Categoría única
Usos prohibidos
00. Todos os demais

TIPOLOXÍA / TIPOLOXÍA
Posicionamento / Posición
01. Entremedianeiras / Entremedianeras
02. En esquina / En esquina
03. Illada / Alzada
04. Constr. Adxectiva / Const. adxectiva
Carácter / Carácter
01. Edif. singular / Edif. singular
02. Viv. tradicional / Viv. tradicional
03. Viv. non tradicional / Viv. no tradicional
04. Edif. tradicional / Edif. tradicional
05. Edif. non tradicional / Edif. no tradicional
06. Infraconstrución / Infraconstrucción

ESTADO / ESTADO.
0. Ruína / Ruína
1. Malo / Malo
2. Regular / Regular
3. Bo / Bueno
4. En rehabilitación / En rehabilitación

NOTA / NOTA
na: Non aplica / No aplica
- Sen datos / Sin datos

MATERIAIS / MATERIALES
00. Pedra / Piedra
00.1. Cachotería / Cachotería
00.2. Sillar / Mampostería
01. Formigón / Hormigón
02. Madera / Madera
03. Fibrocemento / Fibrocemento
04. Tello / Teja
04.1. Tello curva / Teja curva
04.2. Tello plana / Teja plana
05. Aluminio / Aluminio
05.1. Alum. natural / Alum. natural
05.2. Lacado branco / Lacado blanco
05.3. Lacado a cor / Lacado en color
06. Ferro / Hierro
06.1. Fundición / Fundición
06.2. Ferra / Ferra
06.3. Aceiro inox. / Acero inox.
07. PVC / PVC
08. Zinc / Zinc
09. Cobre / Cobre
10. Enfoscado / Enfoscado
11. Enfoscado e pintado / Enfoscado y pintado
12. Azulexo / Azulejo
13. Aplicado cerámico / Aplicado cerámico
14. Aplicado de pedra / Aplicado de piedra
15. Bloque de formigón / Bloque de hormigón
16. Ladrillo / Ladrillo
17. Panel corrugado / Panel corrugado
18. Revestim. granulado / Revestim. granulado
19. Vidro / Vidrio
20. Ladrillo visto / Ladrillo visto
21. Bloque form. visto / Bloque hormigón visto
22. Louza / Plazca
99. Outro / Outros

LENDAS / LEYENDAS
Delimitación PEPRICH
Frente edificación
Fondo edificación
Edificación analizada
Alineación / Alineación
Parcelario
Alturas ex. - X
Alturas permit. - X
Quinteiro / Manzana - 8XXXX
Ud. edificatoria - 8XXXX-XX
Ud. parcelaria - P8XXXX-XX

ORDENACIÓN / ORDENACIÓN

DETERMINACIÓN DE CATÁLOGO
DETERMINACIONES DE CATÁLOGO

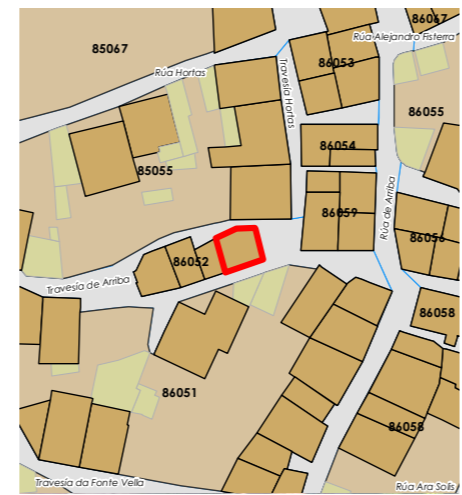
NIVEL DE PROTECCIÓN / NIVEL DE PROTECCIÓN: AMBIENTAL
Elementos protexidos / Elementos protegidos: **Fachadas**

CONDICIÓN URBANÍSTICA / CONDICIÓN URBANÍSTICA:
Alturas permitidas / Alturas permitidas: **2**
Usos permitidos / Usos permitidos: **02 05 11 24**

Obras permitidas / Obras permitidas:
Reestruturación do edificio mantendo as fachadas. Apertura de novos ocos. Recuperación das barandas e/ou carpinterías exteriores orixinais.

Obras prohibidas / Obras prohibidas:
Construcción de novas terrazas e outros elementos non permitidos nas cubertas substitución das carpinterías exteriores de madeira. Eliminación dos enfoscados da fachada. Modificación ou substitución dos balcóns ou canzoros de pedra.

Observacións / Observaciones:


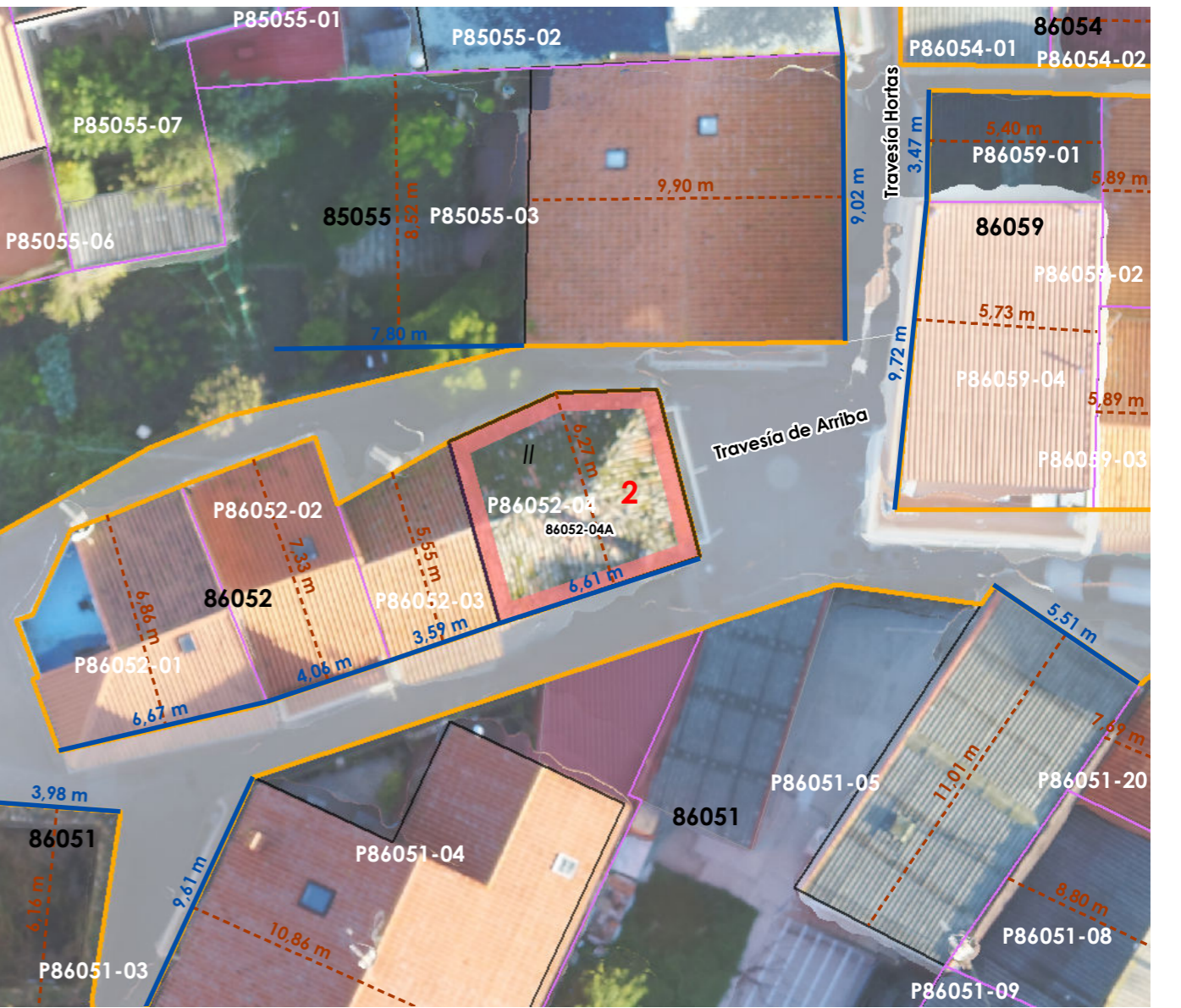


Enderezo / Dirección: **Travesía de Arriba, 9 Fisterra**

Vivenda / Unifamiliar

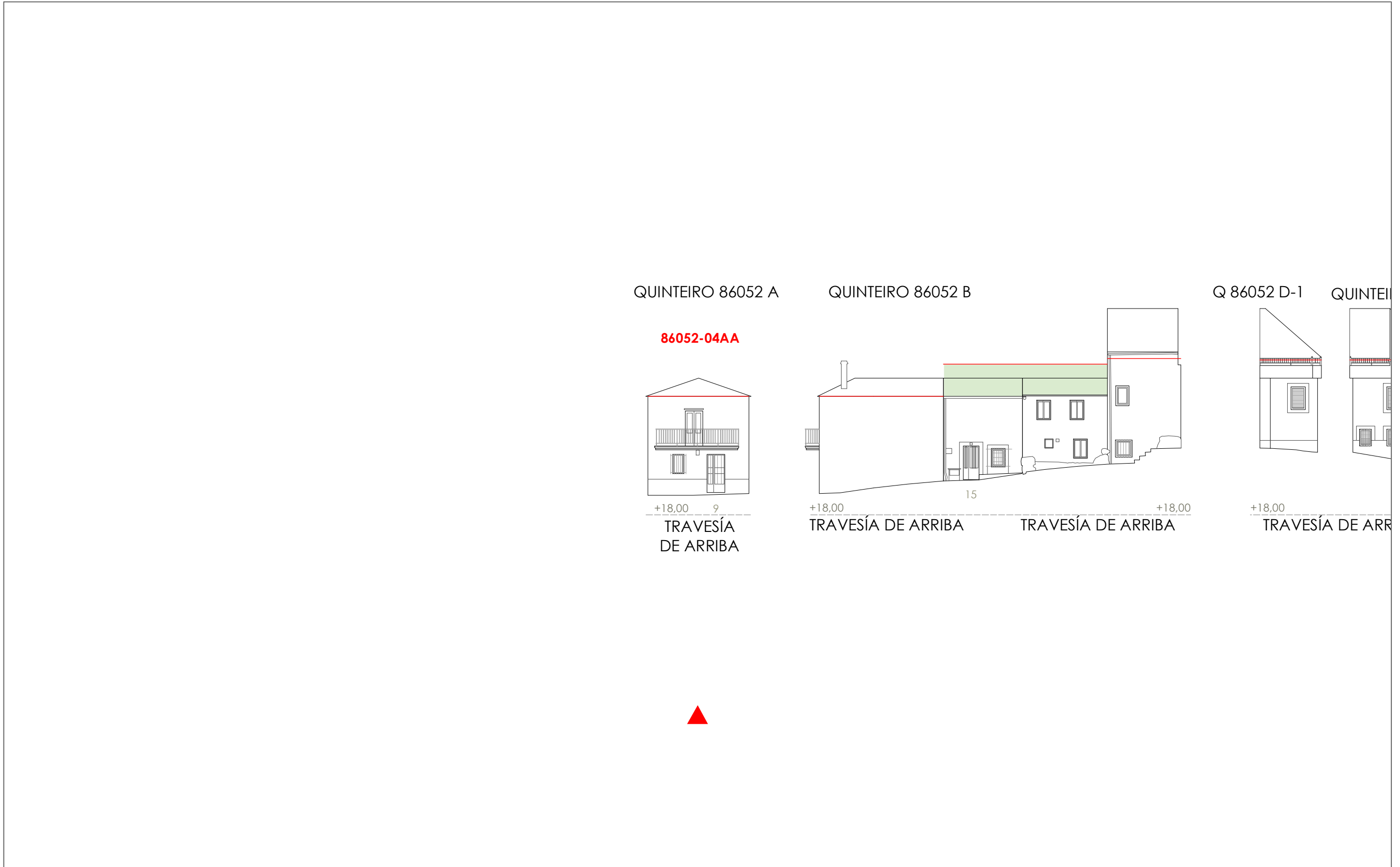
Unid. parcelaria: **86052-04**
Unid. edificatoria: **86052-04A**

EPSG: 25829 / Coordenadas UTM ETRS89 Zona 29N X: 478.490 Y: 4.750.330



Unid. edificatoria:
86052-04AA

- Liña de cornixa / Línea de cornisa
- Novo volume previsto / Nuevo volumen previsto
- Volume fóra de ordenación / Volumen fuera de ordenación



1:200 0 5 10 20 Metros

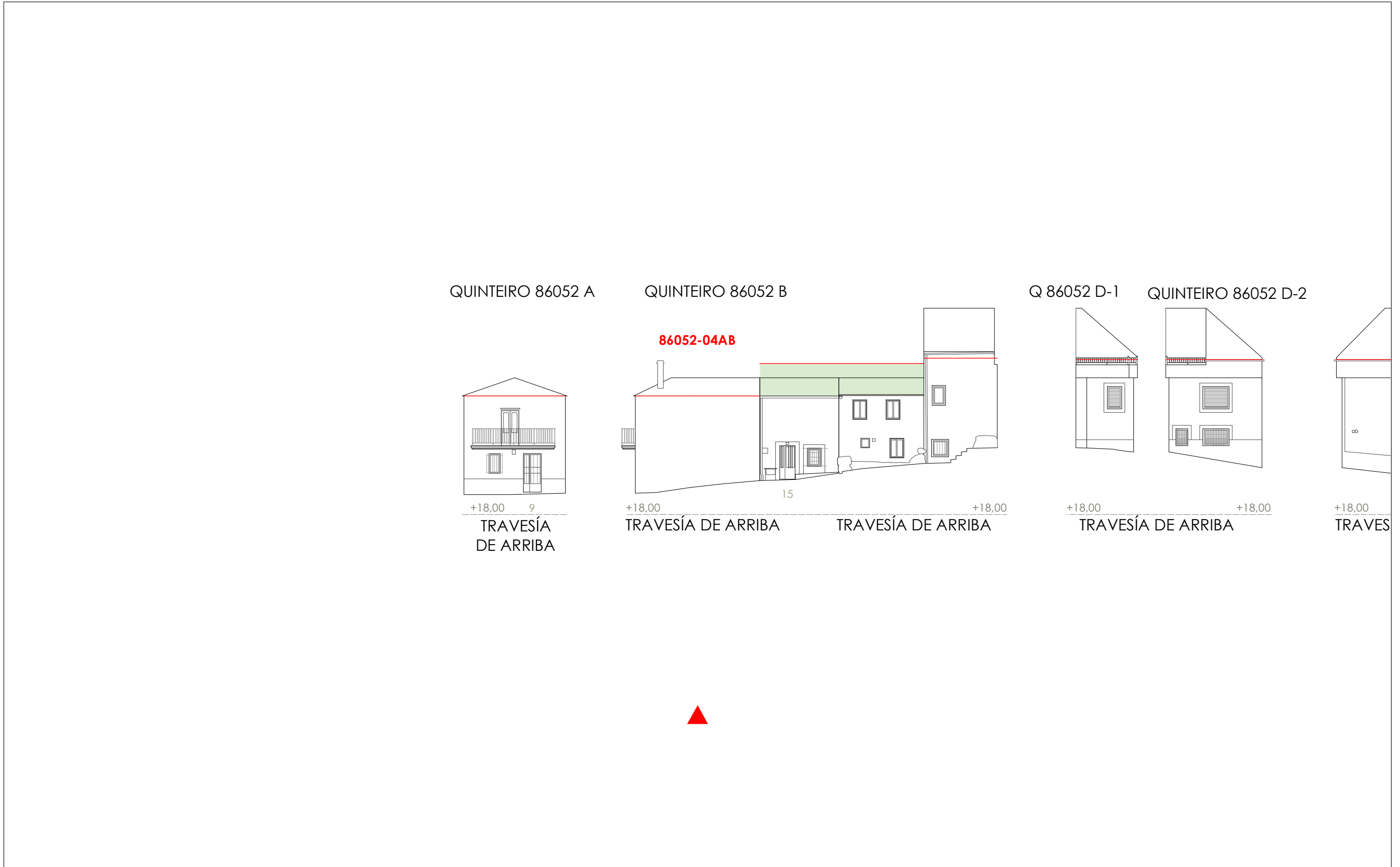
06.03 ALZADOS DAS UNIDADES EDIFICATORIAS

06.03 ALZADOS DE LAS UNIDADES EDIFICATORIAS

Fuente de datos / Fuente de datos:
- Elaboración propia / Concello de Fisterra
- Elaboración propia / Concello de Fisterra

Unid. edificatoria:
86052-04AB

- Liña de cornixa / Línea de cornisa
- Novo volume previsto / Nuevo volumen previsto
- Volume fóra de ordenación / Volumen fuera de ordenación






1:200 0 5 10 20 Metros

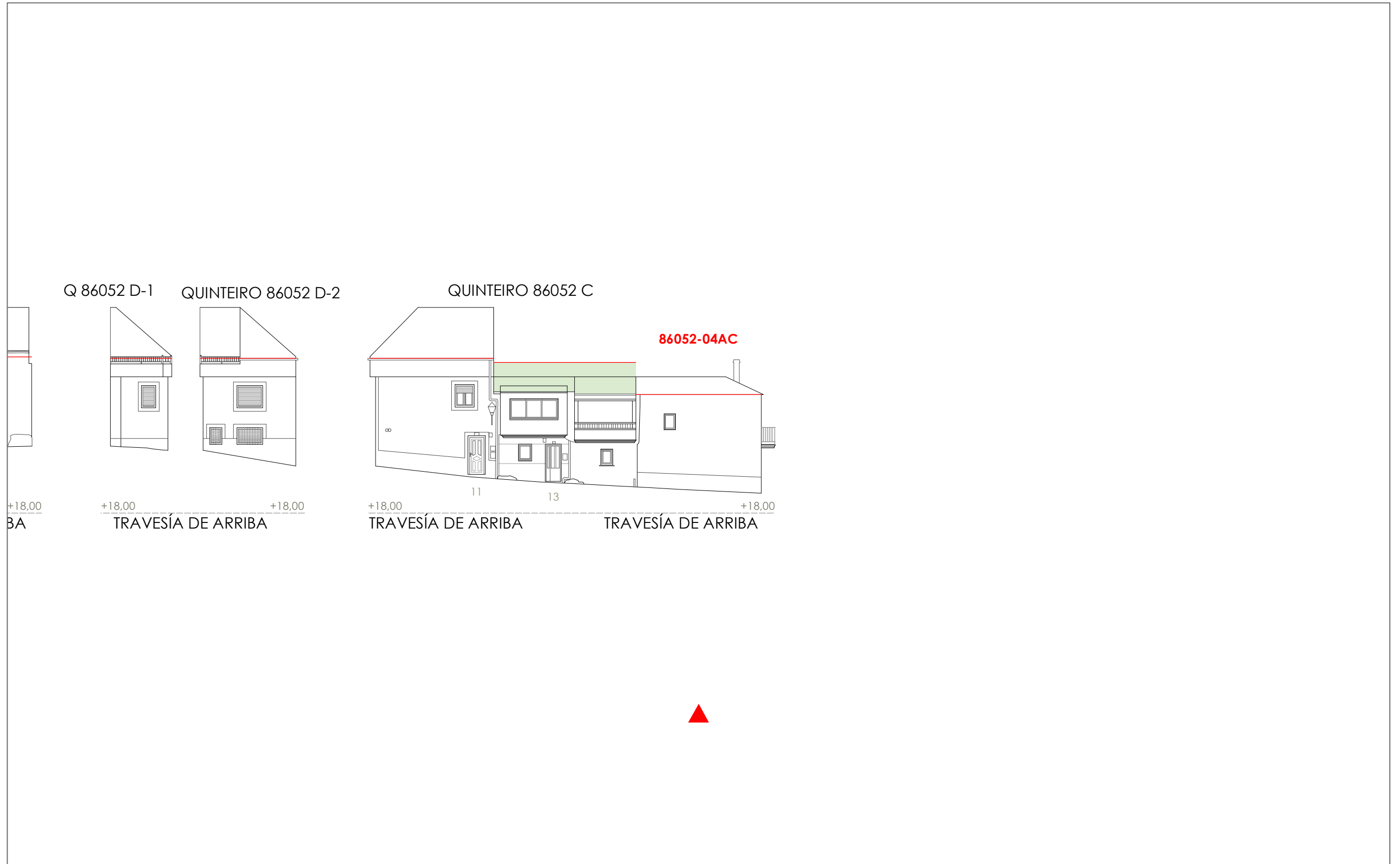
06.03 ALZADOS DAS UNIDADES EDIFICATORIAS


06.03 ALZADOS DE LAS UNIDADES EDIFICATORIAS

Fonte de datos / Fuente de datos:
- Elaboración propia / Concello de Fisterra
- Elaboración propia / Concello de Fisterra

Unid. edificatoria:
86052-04AC

-  Liña de cornixa / Línea de cornisa
-  Novo volume previsto / Nuevo volumen previsto
-  Volume fóra de ordenación / Volumen fuera de ordenación




1:200  0 5 10 20 Metros

Unid. parcelaria:
86053-01

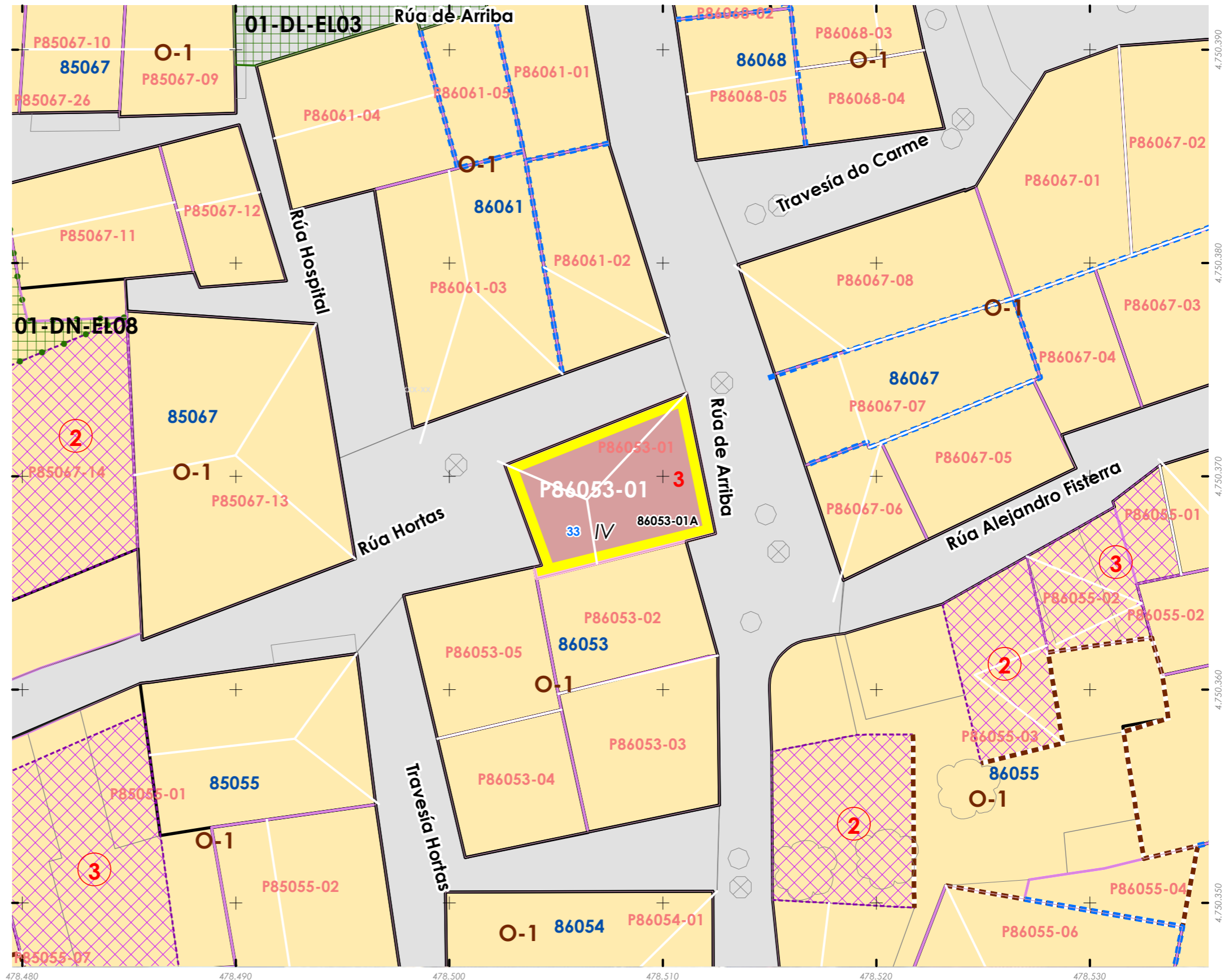
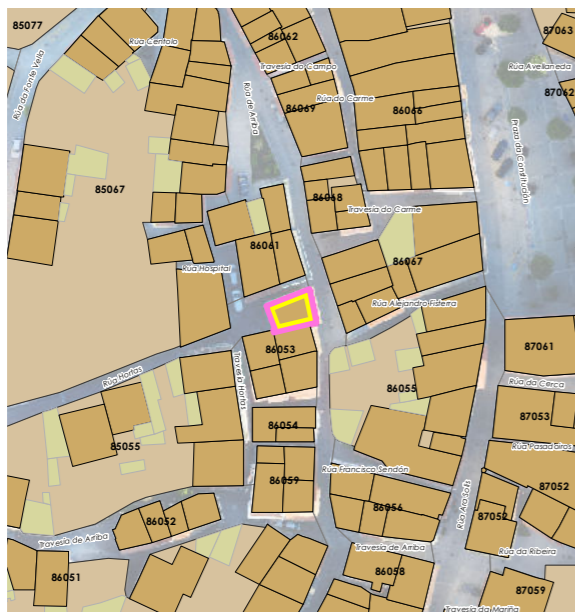
Fonte de datos / Fuente de datos:
- Elaboración propia / Concello de Fisterra
- Elaboración propia / Concello de Fisterra

1:200



EPSG: 25829 / Coordenadas UTM ETRS89 Zona 29N X: 478508 Y: 4.750.369

- Alturas ex. - X
 Alluras permit. - X
 Quinteiro / Manzana - 8XXXX
 Ud. edificatoria - 8XXXX-XX
- LENDAS / LEYENDAS**
- Dom. Púb. Marítimo-Terrestre / Dom. Púb. Marítimo-Terrestre
 Ribeira do mar / Ribera del mar
 Liña de deslinde / Línea de deslinde
 Servidume de protección / Servidumbre de protección
- Parcelario / Parcelario**
- Unidade parcelaria / Unidad parcelaria
 Unidade parcelaria analizada / Unidad parcelaria analizada
 Edificación principal
 Const. adxectiva / adxetiva
- Dotacións de Equip. / Z. Verdes - Esp. Libres**
- Equipamento (Ex)
 Equipamento (Ob)
 Esp. Libre - Zona verde (Ex)
 Esp. Libre - Zona verde (Ob)
 Quinteiros / Manzanas
 Delimitación PEPRICH
- Portos de Galicia**
- Plan Especial do Porto de Fisterra
 Sist. Xeral Portuario / Sist. General Portuario
 Novas edificacións / Nuevas edificaciones
- Aliñación / Alineación**
- Ordenación / Ordenación**
 O-1



478.480 478.490 478.500 478.510 478.520 478.530

INFORMACIÓN / INFORMACIÓN

CARACTERÍSTICAS BÁSICAS
CARACTERÍSTICAS BÁSICAS

PARÁMETROS / PARÁMETROS:
Sup. de parcela / Sup. de parcela: **53,13 m²**
Sup. ocupación / Sup. ocupación: **53,13 m²**
Sup. construída / Sup. construída: **212,53 m²**
Núm. de plantas / Núm. de plantas: **IV**
Estado da edificación / Estado de la edificación: **3**
Ocupación / Ocupación: **Non**
Aluguer / Alquiler: **Non**
USOS / USOS:
Uso principal / Uso principal: **02**
Uso pranta baixa / Uso planta baja: **02**
TIPOLOXÍA / TIPOLOXÍA:
Tipoloxía segundo posicionamento / Tipología según posición: **01**
Tipoloxía segundo o carácter / Tipología según el carácter: **02**

ANÁLISE ESTRUTURAL, CONSTRUTIVA E ARQUITECTÓNICA
ANÁLISIS ESTRUCTURAL, CONSTRUCTIVO Y ARQUITECTÓNICO

ANÁLISE ESTRUTURAL / ANÁLISIS ESTRUCTURAL:
Estrutura vertical / Estructura vertical: **00.1**
Estrutura horizontal / Estructura horizontal: **01**
Estrutura da cuberta / Estructura de cuberta: **01**

ANÁLISE CONSTRUTIVA / ANÁLISIS CONSTRUCTIVO:
Revestimento das fachadas / Revestimiento de las fachadas: **00.1, 18 (fachada traseira)**
Medianeiras vistas / Medianeras vistas: **11**
Baixantes externas / Bajantes externas: **05**
Carpinterías / Carpinterías: **05.2**
Galerías / Galerías: **05.2**
Corredor / Corredor: **06.1**
Balcóns / Balcones: **na**

ANÁLISE ARQUITECTÓNICA / ANÁLISIS ARQUITECTÓNICO:
Eliminación dos enfoscados nas fachadas. Substitución de carpinterías por aluminio.
Reconstrucción e revestimento da fachada traseira.

USOS / USOS (Título V Normativa)
Equipamento
01 Eq. administ. e institucionais
Uso de Vivenda
02 Vivenda unifamiliar
03 Vivenda colectiva
Artesanía, Industria e Almacéns
05 Categoría 1ª / 06 Categoría 2ª
Comercial
08 Categoría 1ª
09 Categoría 2ª
Administrativo e oficinas
11 Categoría 1ª / 12 Categoría 2ª
Hotelería
13 Establec. clásicos.
24 Turismo rural.
Garaxe-aparcadoiro
15 Categoría 1ª / 16 Categoría 2ª
Sanitario-asistencial
17 Categoría única
18 Docente
19 Tardorío
Sociocultural, salas de reunión
20 Categoría 1ª / 21 Categoría 2ª
Deportivo
22 Categoría única
Relaxo
23 Categoría única
Agropecuaria
25 Categoría única
Usos prohibidos
00 Todos os demais

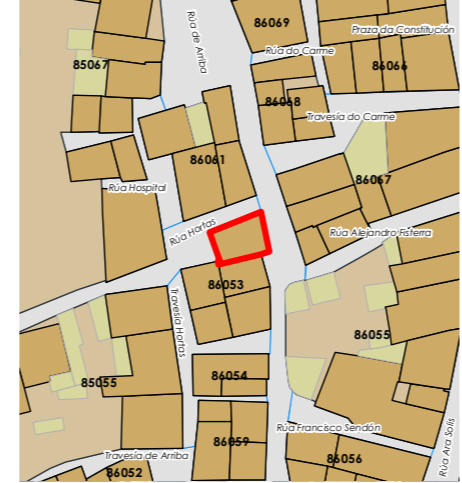
TIPOLOXÍA / TIPOLOXÍA
Posicionamento / Posición
01. Entremedianeiras / Entremedianeras
02. En esquina / En esquina
03. Illada / Alzada
04. Constr. Adxectiva / Const. adjectiva
Carácter / Carácter
01. Edif. singular / Edif. singular
02. Viv. tradicional / Viv. tradicional
03. Viv. non tradicional / Viv. no tradicional
04. Edif. tradicional / Edif. tradicional
05. Edif. non tradicional / Edif. no tradicional
06. Infraconstrución / Infraconstrucción

ESTADO / ESTADO.
0. Ruína / Ruína
1. Malo / Malo
2. Regular / Regular
3. Bo / Bueno
4. En rehabilitación / En rehabilitación

NOTA / NOTA
na - Non aplica / No aplica
- Sen datos / Sin datos

MATERIAIS / MATERIALES
00. Pedra / Piedra
00.1. Cachotería / Cachotería
00.2. Silaría / Mampostería
01. Formigón / Hormigón
02. Madera / Madera
03. Fibrocemento / Fibrocemento
04. Tello / Teja
04.1. Tello curva / Teja curva
04.2. Tello plana / Teja plana
05. Aluminio / Aluminio
05.1. Alum. natural / Alum. natural
05.2. Lacado Branco / Lacado blanco
05.3. Lacado a cor / Lacado en color
06. Ferro / Hierro
06.1. Fundición / Fundición
06.2. Ferra / Ferra
06.3. Aceiro inox. / Acero inox.
07. PVC / PVC
08. Zinc / Zinc
09. Cobre / Cobre
10. Enfoscado / Enfoscado
11. Enfoscado e pintado / Enfoscado y pintado
12. Azulexo / Azulejo
13. Aplicado cerámico / Aplicado cerámico
14. Aplicado de pedra / Aplicado de piedra
15. Bloque de formigón / Bloque de hormigón
16. Ladrillo / Ladrillo
17. Panel corrugado / Panel corrugado
18. Revestim. granulado / Revestim. granulado
19. Vidro / Vidrio
20. Ladrillo visto / Ladrillo visto
21. Bloque form. Visto / Bloque hormigón visto
22. Louza / Placa
99. Outros / Outros

LENDAS / LEYENDAS
Delimitación PEPRICH
Frente edificación
Fondo edificación
Edificación analizada
Alineación / Alineación
Parcelario
Alturas ex. - X
Alturas permit. - X
Quinteiro / Manzana - 8XXXX
Ud. edificatoria - 8XXXX-XX
Ud. parcelaria - P8XXXX-XX

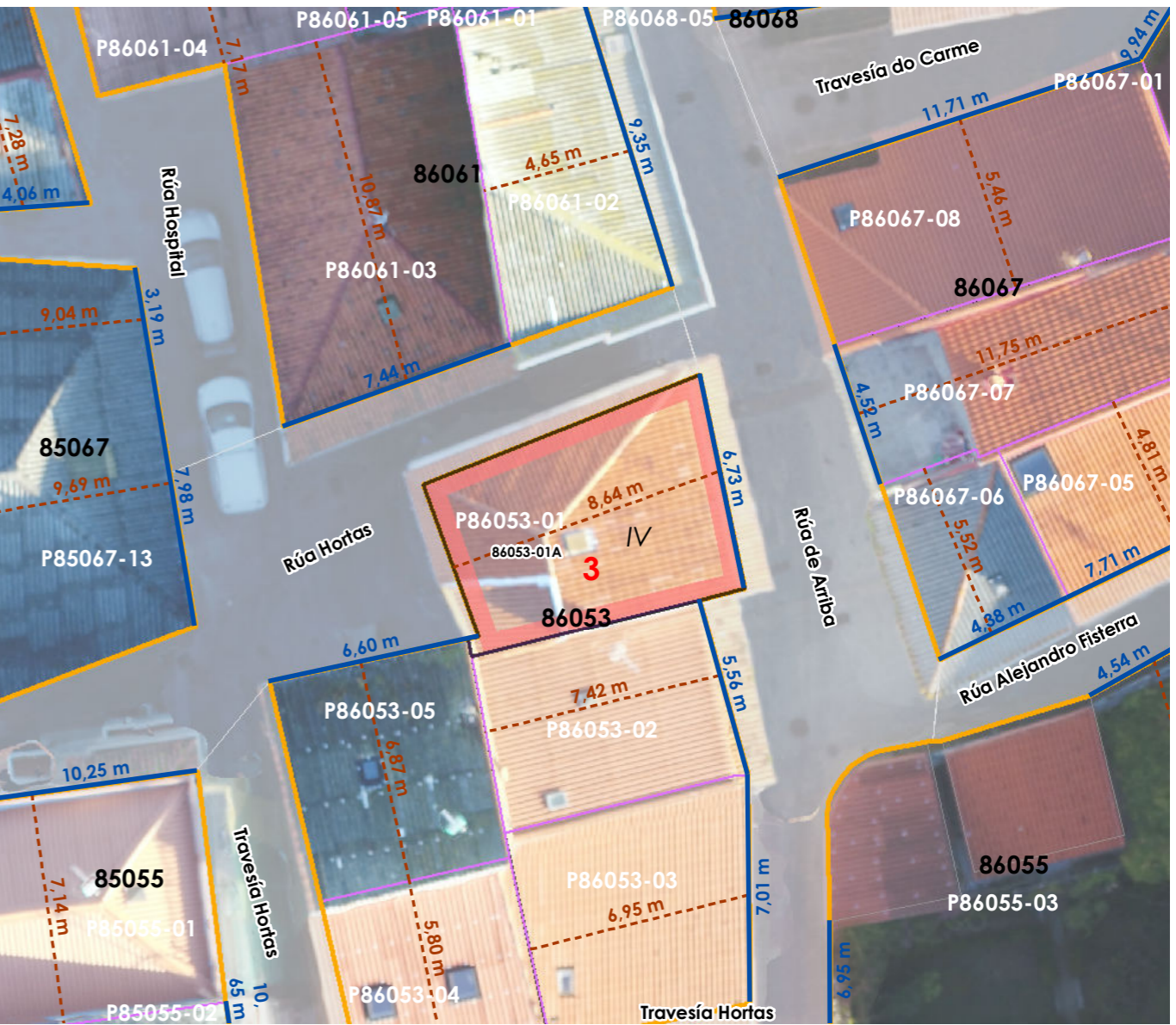


Enderezo / Dirección:
**Rúa de Arriba, 33
Fisterra**

Vivenda / Colectiva

Unid. parcelaria:
86053-01
Unid. edificatoria:
86053-01A

EPSG: 25829 / Coordenadas UTM ETRS89 Zona 29N X: 478.508 Y: 4.750.369



1:200

0 5 10 20 Metros

ORDENACIÓN / ORDENACIÓN

DETERMINAÇÕES DE CATÁLOGO
DETERMINACIONES DE CATÁLOGO

NIVEL DE PROTECCIÓN / NIVEL DE PROTECCIÓN: AMBIENTAL
Elementos protexidos / Elementos protegidos: **Fachadas**




CONDICIÓNS URBANÍSTICAS / CONDICIONES URBANÍSTICAS:
Alturas permitidas / Alturas permitidas: **3**
Usos permitidos / Usos permitidos: **02 05 11**

Obras permitidas / Obras permitidas:
Reestruturación do edificio mantendo as fachadas de pedra. En caso de reconstrucción das plantas engadidas non se permiten voos á rúa Hortas.

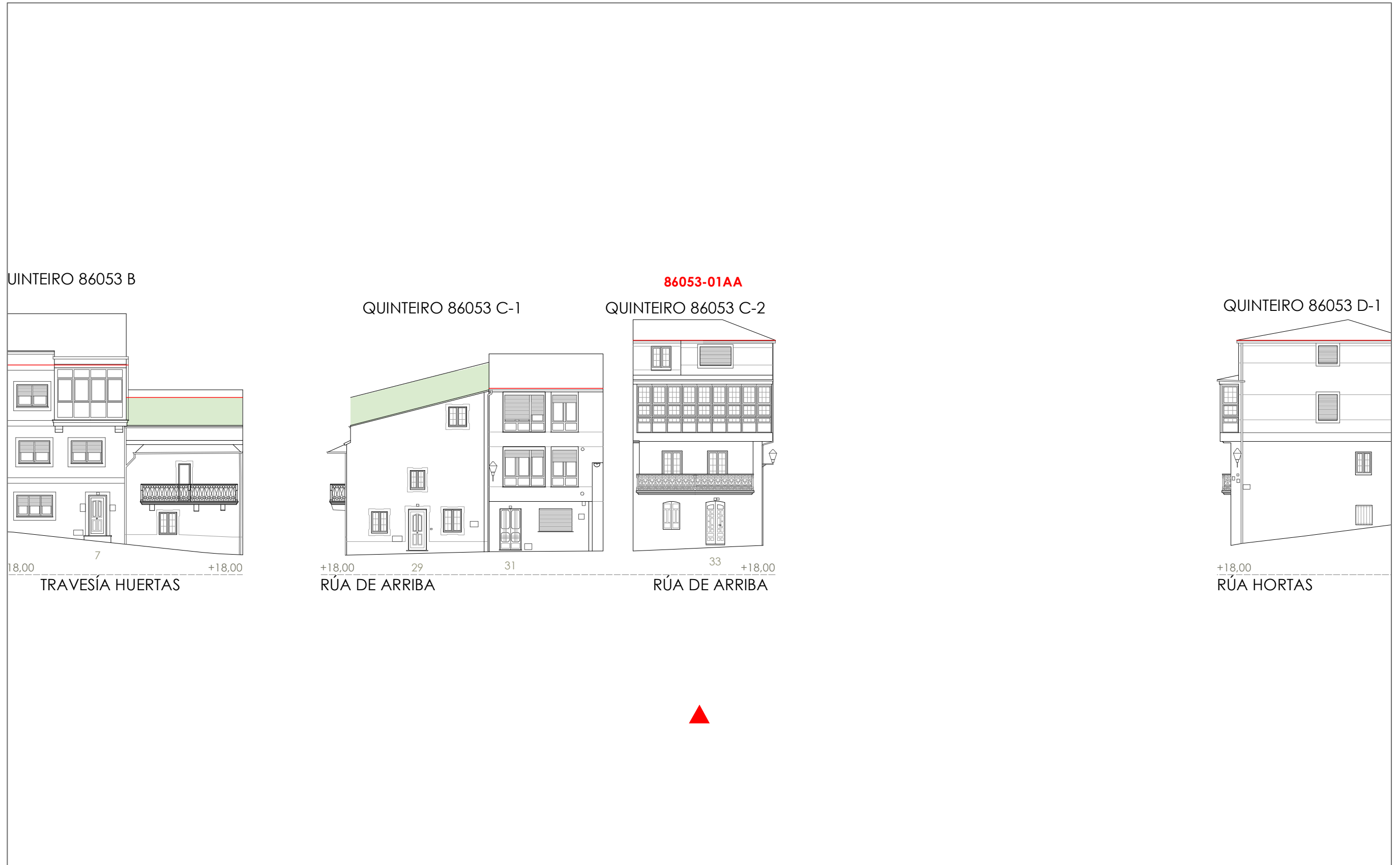
Obras prohibidas / Obras prohibidas:
Construcción de novas terrazas e outros elementos non permitidos nas cubertas aumento de volume. Substitución das carpinterías exteriores de madeira. Modificación ou substitución dos balcóns ou canzoros de pedra.

Observacións / Observaciones:






-  Liña de cornixa / Línea de cornisa
-  Novo volume previsto / Nuevo volumen previsto
-  Volume fóra de ordenación / Volumen fuera de ordenación

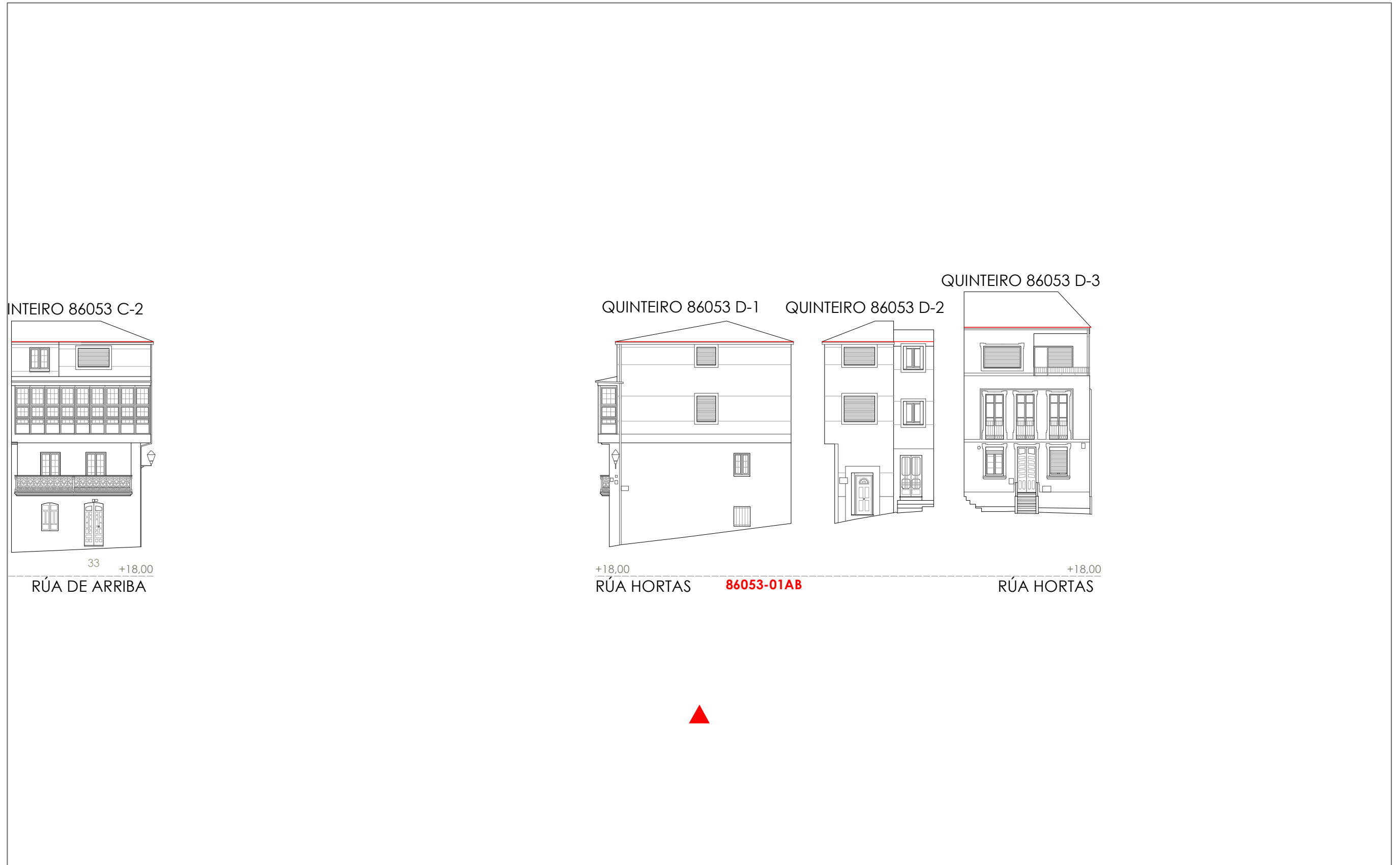
Unid. edificatoria:
86053-01AA




1:200 0 5 10 20 Metros

-  Liña de cornixa / Línea de cornisa
-  Novo volume previsto / Nuevo volumen previsto
-  Volume fóra de ordenación / Volumen fuera de ordenación

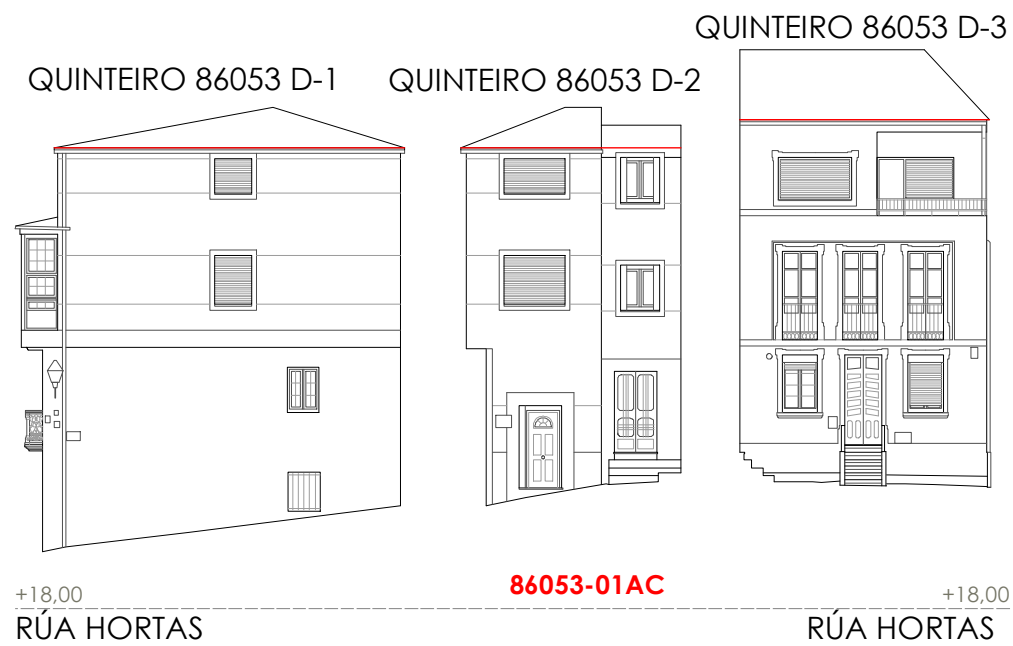
Unid. edificatoria:
86053-01AB



1:200  0 5 10 20 Metros

- Liña de cornixa / Línea de cornisa
- Novo volume previsto / Nuevo volumen previsto
- Volume fóra de ordenación / Volumen fuera de ordenación


Unid. edificatoria:
86053-01AC



Unid. parcelaria:
86053-02

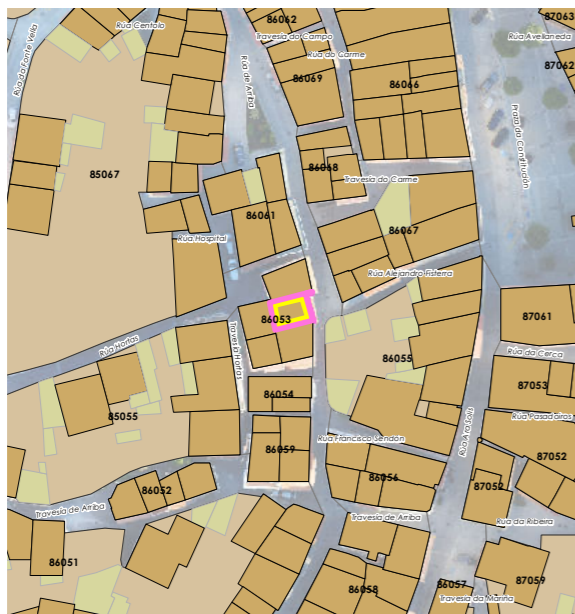
Fonte de datos / Fuente de datos:
- Elaboración propia / Concello de Fisterra
- Elaboración propia / Concello de Fisterra

1:200



EPSG: 25829 / Coordenadas UTM ETRS89 Zona 29N X: 478508 Y: 4.750.363

- Alturas ex. - X
 - Alluras permit. - X
 - Quinteiro / Manzana - 8XXXX
 - Ud. edificatoria - 8XXXX-XX
- LENDAS / LEYENDAS**
- Dom. Púb. Marítimo-Terrestre / Dom. Púb. Marítimo-Terrestre
 - Ribeira do mar / Ribera del mar
 - Liña de deslinde / Línea de deslinde
 - Servidume de protección / Servidumbre de protección
- Parcelario / Parcelario**
- Unidade parcelaria / Unidad parcelaria
 - Unidade parcelaria analizada / Unidad parcelaria analizada
 - Edificación principal
 - Const. adxectiva / adjetiva
- Dotacións de Equip. / Z. Verdes - Esp. Libres**
- Equipamento (Ex)
 - Equipamento (Ob)
 - Esp. Libre - Zona verde (Ex)
 - Esp. Libre - Zona verde (Ob)
 - Quinteiros / Manzanas
 - Delimitación PEPRICH
- Portos de Galicia**
- Plan Especial do Porto de Fisterra
 - Sist. Xeral Portuario / Sist. General Portuario
 - Novas edificacións / Nuevas edificaciones
- Aliñación / Alineación**
- O-1



478.490 478.500 478.510 478.520 478.530

INFORMACIÓN / INFORMACIÓN

CARACTERÍSTICAS BÁSICAS
CARACTERÍSTICAS BÁSICAS

PARÁMETROS / PARÁMETROS:
Sup. de parcela / Sup. de parcela: **40,98 m²**
Sup. ocupación / Sup. ocupación: **40,98 m²**
Sup. construída / Sup. construída: **122,94 m²**
Núm. de plantas / Núm de plantas: **III**
Estado da edificación / Estado de la edificación: **3**
Ocupación / Ocupación: **Non**
Aluguer / Alquiler: **Non**

USOS / USOS:
Uso principal / Uso principal: **02**
Uso pranta baixa / Uso planta baja: **02**

TIPOLOXÍA / TIPOLOXÍA:
Tipoloxía segundo posicionamento / Tipología según posición: **01**
Tipoloxía segundo o carácter / Tipología según el carácter: **03**

Estado de servizos / Estado de servicios:
Pavimentos/Pavimentos: **2**
Iluminación/Alumbrado: **3**
Sanexamento/Saneamiento: **2**
Pluviais/Pluviales: **0**
Abastecem./Abastecim.: **2**
Rede eléctrica/Red eléctrica: **3**

ANÁLISE ESTRUTURAL, CONSTRUTIVA E ARQUITECTÓNICA
ANÁLISIS ESTRUCTURAL, CONSTRUCTIVO Y ARQUITECTÓNICO

ANÁLISE ESTRUTURAL / ANÁLISIS ESTRUCTURAL:
Estrutura vertical / Estructura vertical: **00.1**
Estrutura horizontal / Estructura horizontal: **01**
Estrutura da cuberta / Estructura de cuberta: **01**

ANÁLISE CONSTRUTIVA / ANÁLISIS CONSTRUCTIVO:
Revestimento das fachadas / Revestimiento de las fachadas: **13**
Medianeiras vistas / Medianeras vistas: **17**
Baixantes externas / Bajantes externas: **05.3**
Carpintarías / Carpinterías: **07**
Galerías / Galerías: **na**
Corredor / Corredor: **na**
Balcóns / Balcones: **na**

ANÁLISE ARQUITECTÓNICA / ANÁLISIS ARQUITECTÓNICO:
na

DETERMINACIÓN DE CATÁLOGO
DETERMINACIONES DE CATÁLOGO

NIVEL DE PROTECCIÓN / NIVEL DE PROTECCIÓN: **na**

Elementos protexidos / Elementos protegidos: **na**

CONDICIÓN URBANÍSTICA / CONDICIONES URBANÍSTICAS:
Alturas permitidas / Alturas permitidas: **3**
Usos permitidos / Usos permitidos: **02 05 11**

Obras permitidas / Obras permitidas:
Obra nova, nas condicións compositivas e volumétricas especificadas nesta ficha.

Obras prohibidas / Obras prohibidas:
Aumento de volume. Construción de novas terrazas e outros elementos non permitidos nas cubertas

Observacións / Observaciones:
-

USOS / USOS (Título V Normativa)
Equipamento
01 Eq. administr. e institucionais
Uso de Vivenda
02 Vivenda unifamiliar
03 Vivenda colectiva
Artesanía, Industria e Almacéns
05 Categoría 1ª / 06 Categoría 2ª
Comercial
08 Categoría 1ª
09 Categoría 2ª
Administrativo e oficinas
11 Categoría 1ª / 12 Categoría 2ª
Hotelería
13 Establec. clásicos.
24 Turismo rural.
Garaxe-aparcadoiro
15 Categoría 1ª / 16 Categoría 2ª
Sanitario-asistencial
17 Categoría única
18 Docente
19 Tardorío
Sociocultural, salas de reunión
20 Categoría 1ª / 21 Categoría 2ª
Deportivo
22 Categoría única
Relaxo
23 Categoría única
Agropecuaria
25 Categoría única
Usos prohibidos
00 Todos os demais

TIPOLOXÍA / TIPOLOXÍA
Posicionamento / Posición
01. Entremedianeiras / Entremedianeras
02. En esquina / En esquina
03. Illada / Alzada
04. Constr. Adxectiva / Const. adjectiva
Carácter / Carácter
01. Edif. singular / Edif. singular
02. Viv. tradicional / Viv. tradicional
03. Viv. non tradicional / Viv. no tradicional
04. Edif. tradicional / Edif. tradicional
05. Edif. non tradicional / Edif. no tradicional
06. Infraconstrución / Infraconstrucción

ESTADO / ESTADO.
0. Ruína / Ruína
1. Malo / Malo
2. Regular / Regular
3. Bo / Bueno
4. En rehabilitación / En rehabilitación

NOTA / NOTA
na: Non aplica / No aplica
- Sen datos / Sin datos

MATERIAIS / MATERIALES
00. Pedra / Piedra
00.1. Cachotería / Cachotería
00.2. Silaría / Mampostería
01. Formigón / Hormigón
02. Madera / Madera
03. Fibrocemento / Fibrocemento
04. Tello / Teja
04.1. Tello curva / Teja curva
04.2. Tello plana / Teja plana
05. Aluminio / Aluminio
05.1. Alum. natural / Alum. natural
05.2. Lacado branco / Lacado blanco
05.3. Lacado a cor / Lacado en color
06. Ferro / Hierro
06.1. Fundición / Fundición
06.2. Farxa / Forja
06.3. Aceiro inox. / Acero inox.
07. PVC / PVC
08. Zinc / Zinc
09. Cobre / Cobre
10. Enfoscado / Enfoscado
11. Enfoscado e pintado / Enfoscado y pintado
12. Azulexo / Azulejo
13. Aplacado cerámico / Aplacado cerámico
14. Aplacado de pedra / Aplacado de piedra
15. Bloque de formigón / Bloque de hormigón
16. Ladrillo / Ladrillo
17. Panel corrugado / Panel corrugado
18. Revestim. granulado / Revestim. granulado
19. Vidro / Vidrio
20. Ladrillo visto / Ladrillo visto
21. Bloque form. visto / Bloque hormigón visto
22. Louza / Plazca
99. Outro / Outros

LENDA / LEYENDA
Delimitación PEPRICH
Frente edificación
Fondo edificación
Edificación analizada
Alineación / Alineación
Parcelario
Alturas ex. - X
Alturas permit. - X
Quinteiro / Manzana - 8XXXX
Ud. edificatoria - 8XXXX-XX
Ud. parcelaria - P8XXXX-XX


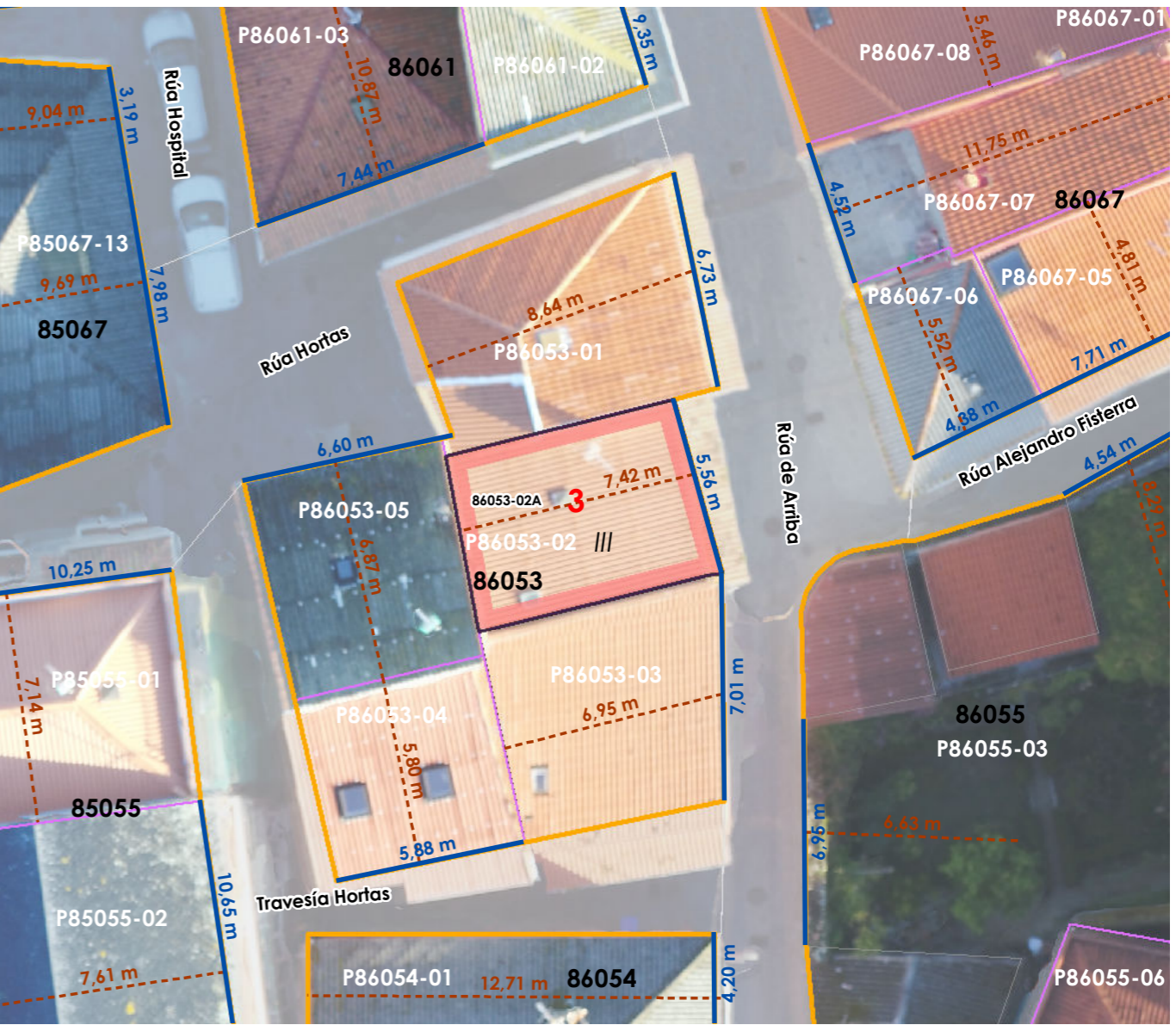


Enderezo / Dirección:
**Rúa de Arriba, 31
Fisterra**

Vivenda / Unifamiliar

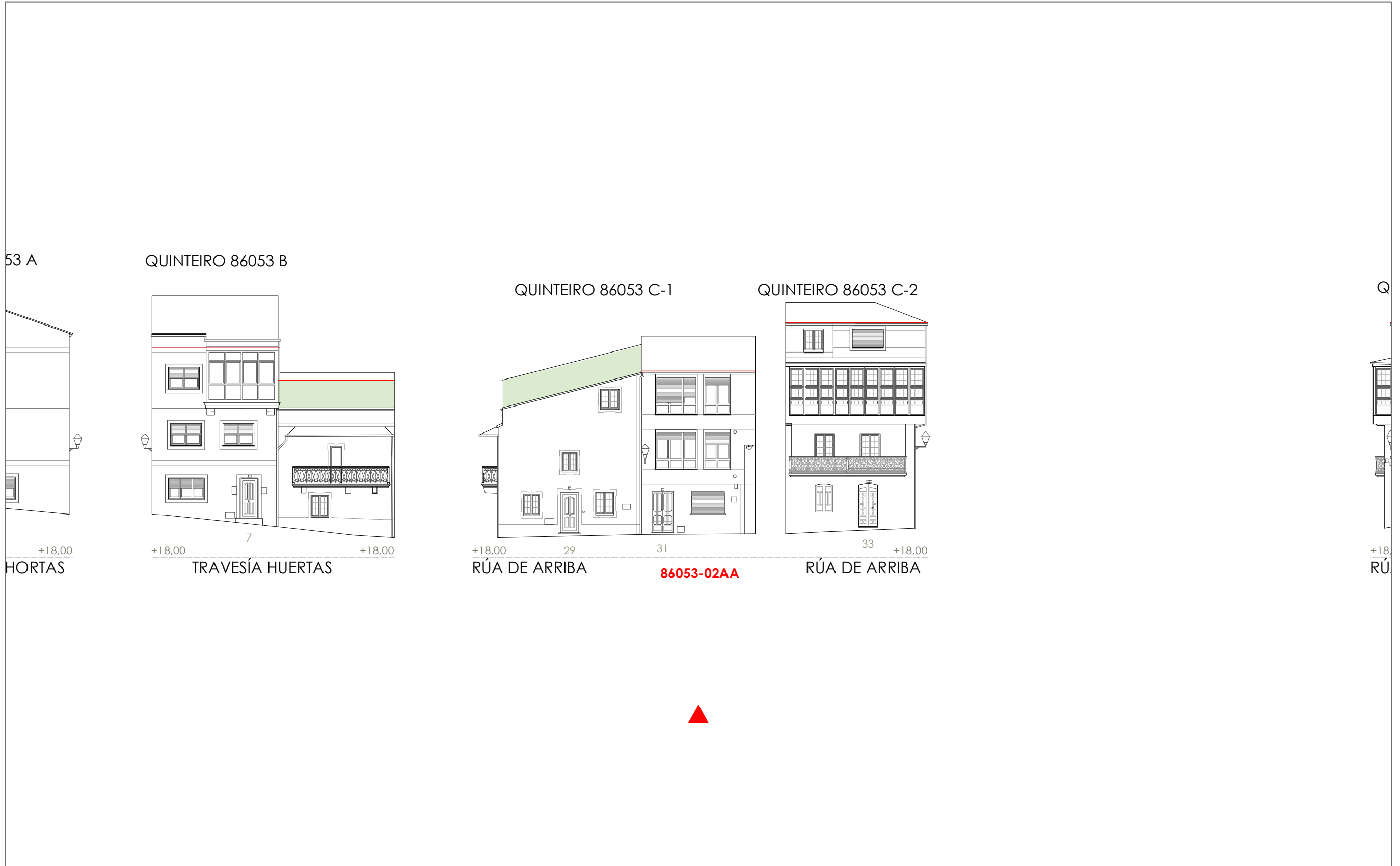
Unid. parcelaria:
86053-02
Unid. edificatoria:
86053-02A

EPSG: 25829 / Coordenadas UTM ETRS89 Zona 29N X: 478.508 Y: 4.750.363



Unid. edificatoria:
86053-02AA

- Liña de cornixa / Línea de cornisa
- Novo volume previsto / Nuevo volumen previsto
- Volume fóra de ordenación / Volumen fuera de ordenación



1:200 0 5 10 20 Metros

Unid. parcelaria:
86053-03

Fonte de datos / Fuente de datos:
- Elaboración propia / Concello de Fisterra
- Elaboración propia / Concello de Fisterra

1:200



EPSG: 25829 / Coordenadas UTM ETRS89 Zona 29N X: 478509 Y: 4.750.357

- Alturas ex. - X
 - Alturas permit. - X
 - Quinteiro / Manzana - 8XXXX
 - Ud. edificatoria - 8XXXX-XX
- LENDA / LEYENDA**
- Dom. Púb. Marítimo-Terrestre / Dom. Púb. Marítimo-Terrestre
 - Ribeira do mar / Ribera del mar
 - Liña de deslinde / Línea de deslinde
 - Servidume de protección / Servidumbre de protección
- Parcelario / Parcelario**
- Unidade parcelaria / Unidad parcelaria
 - Unidade parcelaria analizada / Unidad parcelaria analizada
 - Edificación principal
 - Const. adxectiva / adjetiva
- Dotacións de Equip. / Z. Verdes - Esp. Libres**
- Equipamento (Ex)
 - Equipamento (Ob)
 - Esp. Libre - Zona verde (Ex)
 - Esp. Libre - Zona verde (Ob)
 - Quinteiros / Manzanas
 - Delimitación PEPRICH
- Portos de Galicia**
- Plan Especial do Porto de Fisterra
 - Sist. Xeral Portuario / Sist. General Portuario
 - Novas edificacións / Nuevas edificaciones
- Aliñación / Alineación**
- Ordenación / Ordenación
 - O-1



478.490

478.500

478.510

478.520

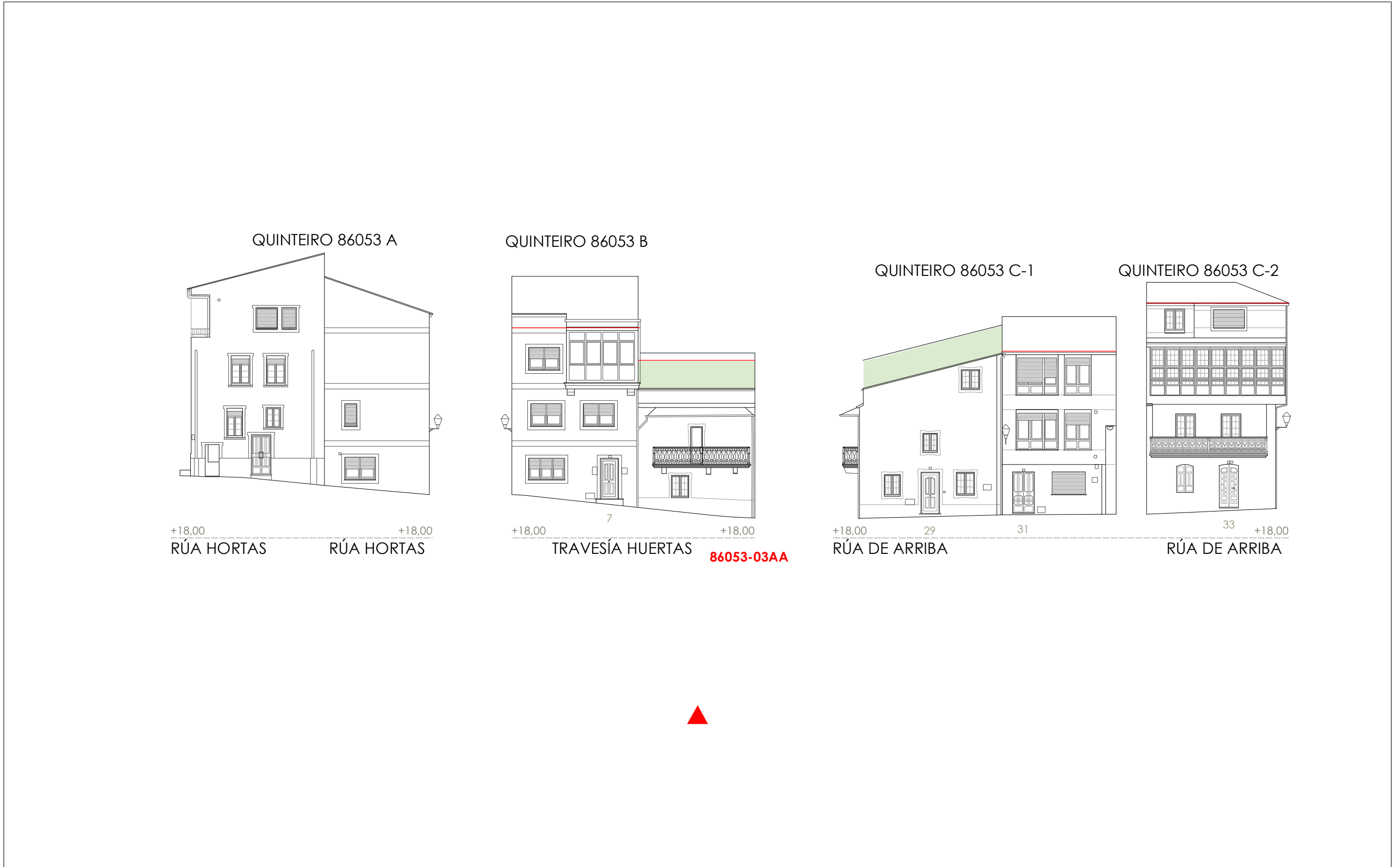
478.530

06.01 UNIDADES PARCELARIAS

06.01. UNIDADES PARCELARIAS

Unid. edificatoria:
86053-03AA

- Liña de cornixa / Línea de cornisa
- Novo volume previsto / Nuevo volumen previsto
- Volume fóra de ordenación / Volumen fuera de ordenación



1:200 0 5 10 20 Metros

Unid. edificatoria:
86053-03AB

- Liña de cornixa / Línea de cornisa
- Novo volume previsto / Nuevo volumen previsto
- Volume fóra de ordenación / Volumen fuera de ordenación



1:200 0 5 10 20 Metros

Unid. parcelaria:
86053-04

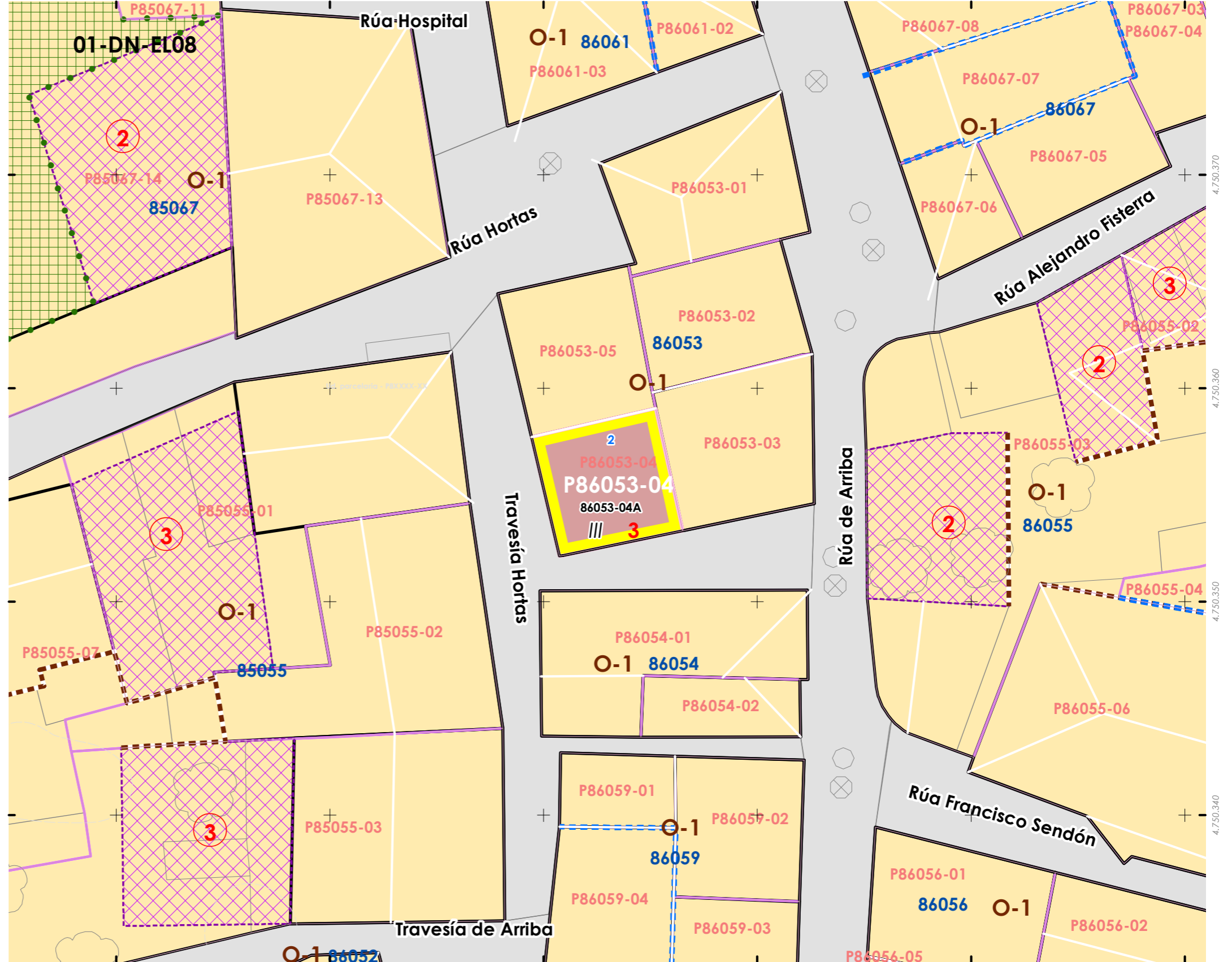
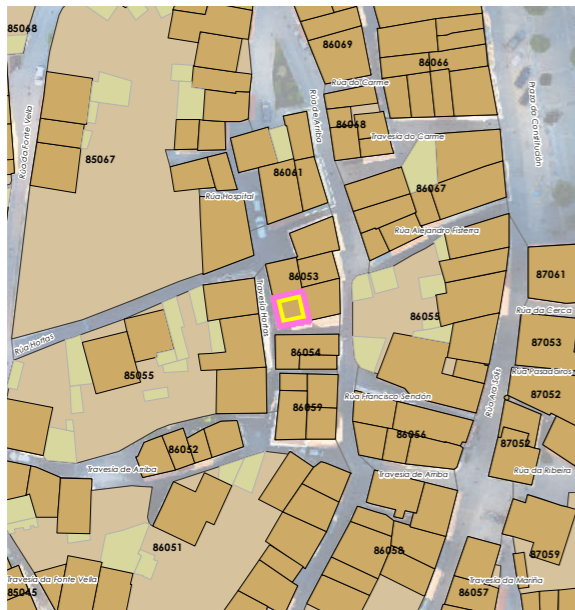
Fonte de datos / Fuente de datos:
- Elaboración propia / Concello de Fisterra
- Elaboración propia / Concello de Fisterra

1:200



EPSG: 25829 / Coordenadas UTM ETRS89 Zona 29N X: 478503 Y: 4.750.356

- Alturas ex. - X
Alluras permit. - X
Quinteiro / Manzana - 8XXXX
Ud. edificatoria - 8XXXX-XX
- LENDAS / LEYENDAS**
- Dom. Púb. Marítimo-Terrestre / Dom. Púb. Marítimo-Terrestre
Ribeira do mar / Ribera del mar
Liña de deslinde / Línea de deslinde
Servidume de protección / Servidumbre de protección
- Parcelario / Parcelario**
- Unidade parcelaria / Unidad parcelaria
Unidade parcelaria analizada / Unidad parcelaria analizada
Edificación principal
Const. adxectiva / adjetiva
Dotacións de Equip. / Z. Verdes - Esp. Libres
Equipamento (Ex)
Equipamento (Ob)
Esp. Libre - Zona verde (Ex)
Esp. Libre - Zona verde (Ob)
Quinteiros / Manzanas
Delimitación PEPRICH
- Portos de Galicia**
- Plan Especial do Porto de Fisterra
Sist. Xeral Portuario / Sist. General Portuario
Novas edificacións / Nuevas edificaciones
- Aliñación / Alineación**
- Ordenación / Ordenación**
- O-1



INFORMACIÓN / INFORMACIÓN

CARACTERÍSTICAS BÁSICAS
CARACTERÍSTICAS BÁSICAS

PARÁMETROS / PARÁMETROS:
Sup. de parcela / Sup. de parcela: **34,30 m²**
Sup. ocupación / Sup. ocupación: **34,30 m²**
Sup. construída / Sup. construída: **102,90 m²**
Núm. de plantas / Núm de plantas: **III**
Estado da edificación / Estado de la edificación: **3**
Ocupación / Ocupación: **Si**
Aluguer / Alquiler: **Non**
USOS / USOS:
Uso principal / Uso principal: **02**
Uso pranta baixa / Uso planta baja: **02**
TIPOLOXÍA / TIPOLOXÍA:
Tipoloxía segundo posicionamento / Tipología según posición: **01**
Tipoloxía segundo o carácter / Tipología según el carácter: **03**

ANÁLISE ESTRUTURAL, CONSTRUTIVA E ARQUITECTÓNICA
ANÁLISIS ESTRUCTURAL, CONSTRUCTIVO Y ARQUITECTÓNICO

ANÁLISE ESTRUTURAL / ANÁLISIS ESTRUCTURAL:
Estrutura vertical / Estructura vertical: **01**
Estrutura horizontal / Estructura horizontal: **01**
Estrutura da cuberta / Estructura de cubierta: **01**

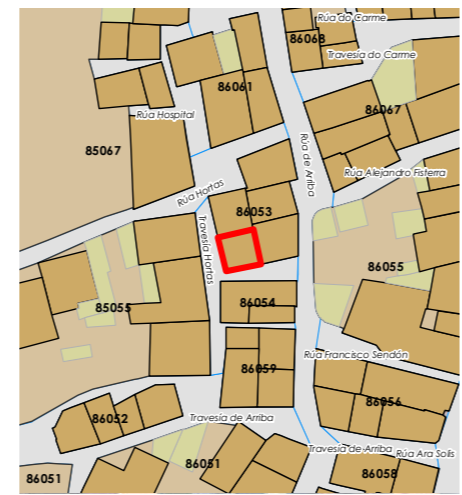
ANÁLISE CONSTRUTIVA / ANÁLISIS CONSTRUCTIVO:
Revestimento das fachadas / Revestimiento de las fachadas: **11**
Medianeiras vistas / Medianeras vistas: **11**
Baixantes externas / Bajantes externas: **07**
Carpintarías / Carpinterías: **05.2**
Galerías / Galerías: **na**
Corredor / Corredor: **na**
Balcóns / Balcones: **na**
ANÁLISE ARQUITECTÓNICA / ANÁLISIS ARQUITECTÓNICO:
na

DETERMINACIÓN DE CATÁLOGO
DETERMINACIONES DE CATÁLOGO

NIVEL DE PROTECCIÓN / NIVEL DE PROTECCIÓN: **na**
Elementos protexidos / Elementos protegidos: **na**
CONDICIÓN URBANÍSTICA / CONDICIONES URBANÍSTICAS:
Alturas permitidas / Alturas permitidas: **3**
Usos permitidos / Usos permitidos: **02 05 11**
Obras permitidas / Obras permitidas:
Obra nova, nas condicións compositivas e volumétricas especificadas nesta ficha.
Obras prohibidas / Obras prohibidas:
Construcción de novas terrazas e outros elementos non permitidos nas cubertas.
Construcción de novos ocos cara a rúa.
Observacións / Observaciones:
Os datos de alturas corresponden a fachada sur onde se situa a entrada do edificio.

USOS / USOS (Título V Normativa)
Equipamento / Posición
01 Eq. administr. e institucionais
02 Vivenda
03 Vivenda colectiva
04 Artesanía, Industria e Almacéns
05 Categoría 1ª / 06 Categoría 2ª
Comercial
08 Categoría 1ª
09 Categoría 2ª
10 Administrativo e oficinas
11 Categoría 1ª / 12 Categoría 2ª
13 Establec. clásicos.
14 Turismo rural.
15 Garaxe-aparcadoiro
16 Categoría 1ª / 16 Categoría 2ª
17 Sanitario-asistencial
18 Categoría única
19 Docente
20 Categoría 1ª / 21 Categoría 2ª
22 Categoría única
23 Categoría única
24 Agropecuario
25 Categoría única
26 Usos prohibidos
00 Todos os demais

MATERIAIS / MATERIALES
00. Pedra / Piedra
00.1. Cachotería / Cachotería
00.2. Silaría / Mampostería
01. Formigón / Hormigón
02. Madera / Madera
03. Fibrocemento / Fibrocemento
04. Tello / Teja
04.1. Tello curva / Teja curva
04.2. Tello plana / Teja plana
05. Aluminio / Aluminio
05.1. Alum. natural / Alum. natural
05.2. Lacado branco / Lacado blanco
06. Ferro / Hierro
06.1. Fundición / Fundición
06.2. Ferra / Faja
06.3. Aceiro inox. / Acero inox.
07. PVC / PVC
08. Zinc / Zinc
09. Cobre / Cobre
10. Enfoscado / Enfoscado
11. Enfoscado e pintado / Enfoscado y pintado
12. Azulexo / Azulejo
13. Aplacado cerámico / Aplacado cerámico
14. Aplacado de pedra / Aplacado de piedra
15. Bloque de formigón / Bloque de hormigón
16. Ladrillo / Ladrillo
17. Panel corrugado / Panel corrugado
18. Revestim. granulado / Revestim. granulado
19. Vidro / Vidrio
20. Ladrillo visto / Ladrillo visto
21. Bloque form. visto / Bloque hormigón visto
22. Louza / Plazca
99. Outro / Outros


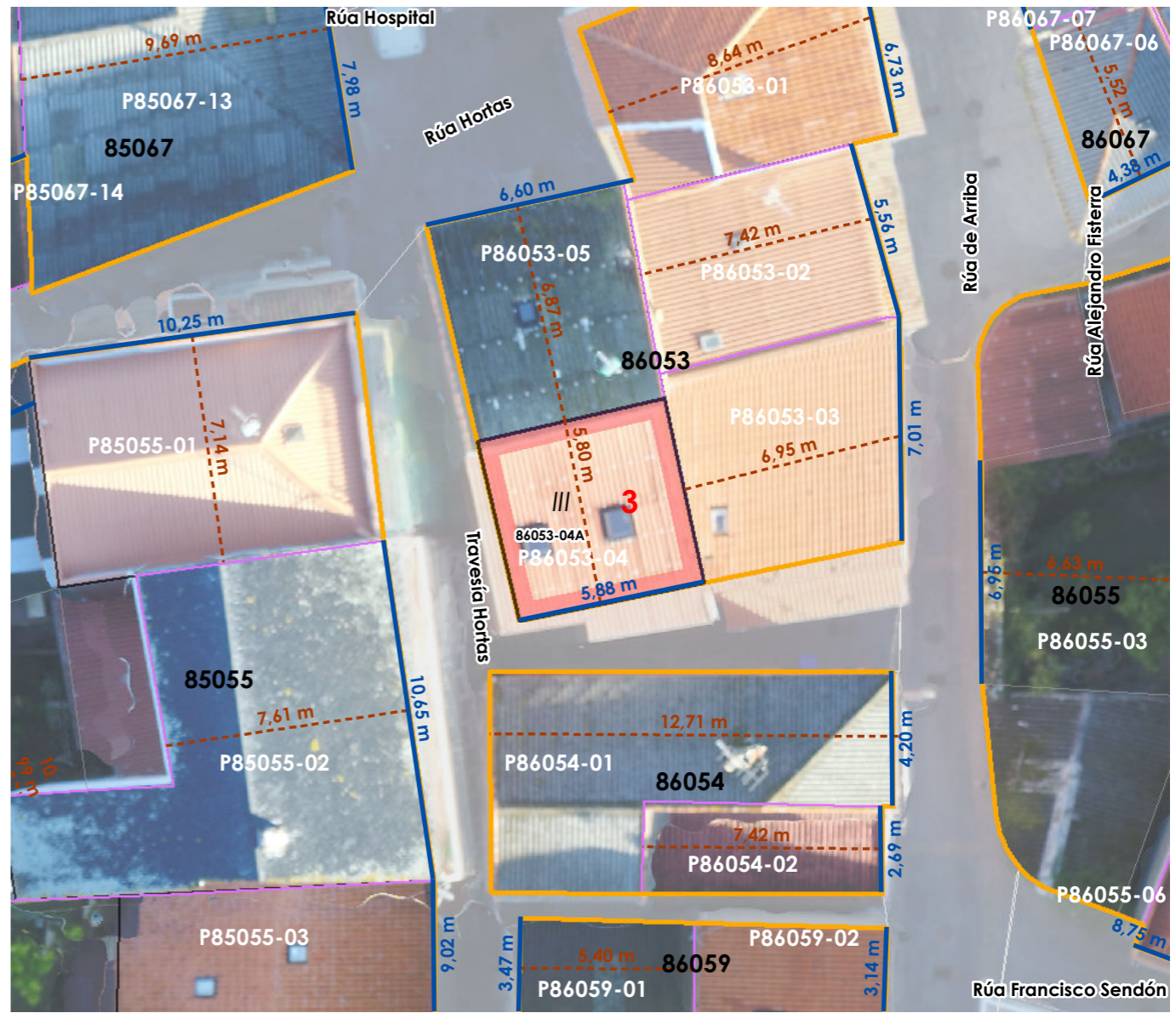


LENDAS / LEYENDAS
Delimitación PEPRICH
Frente edificación
Fondo edificación
Edificación analizada
Alineación / Alineación
Parcelario
Alturas ex. - X
Alturas permit. - X
Quinteiro / Manzana - 8XXXX
Ud. edificatoria - 8XXXX-XX
Ud. parcelaria - P8XXXX-XX

Enderezo / Dirección:
**Travesía Hortas, 2
Fisterra**
Vivenda / Colectiva




Unid. parcelaria:
86053-04
Unid. edificatoria:
86053-04A

EPSG: 25829 / Coordenadas UTM ETRS89 Zona 29N X: 478.503 Y: 4.750.356

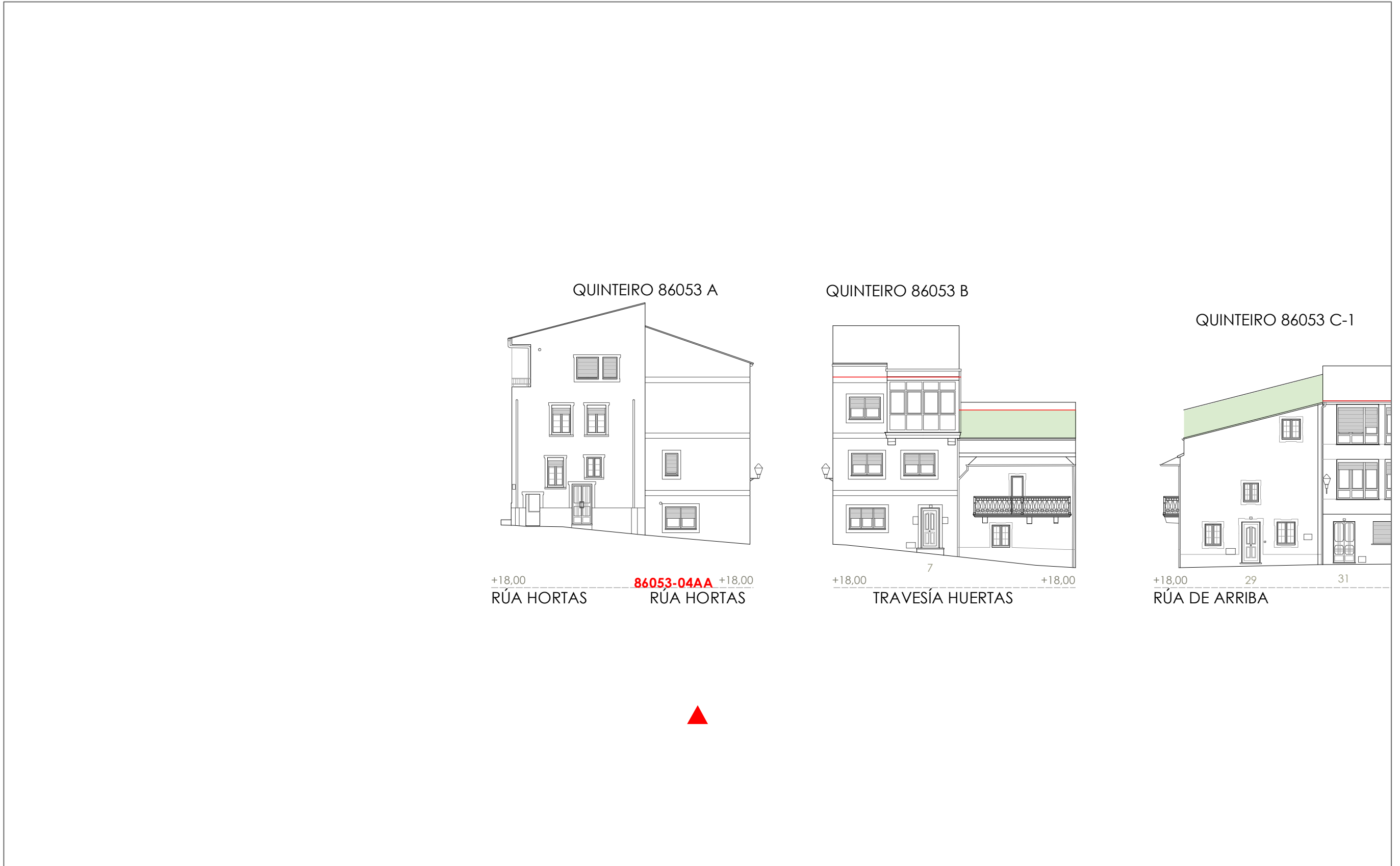



ORDENACIÓN / ORDENACIÓN



-  Liña de cornixa / Línea de cornisa
-  Novo volume previsto / Nuevo volumen previsto
-  Volume fóra de ordenación / Volumen fuera de ordenación

Unid. edificatoria:
86053-04AA



1:200  0 5 10 20 Metros

06.03 ALZADOS DAS UNIDADES EDIFICATORIAS

06.03 ALZADOS DE LAS UNIDADES EDIFICATORIAS

Unid. edificatoria:
86053-04AB

- Liña de cornixa / Línea de cornisa
- Novo volume previsto / Nuevo volumen previsto
- Volume fóra de ordenación / Volumen fuera de ordenación



1:200 0 5 10 20 Metros

Unid. parcelaria:
86053-05

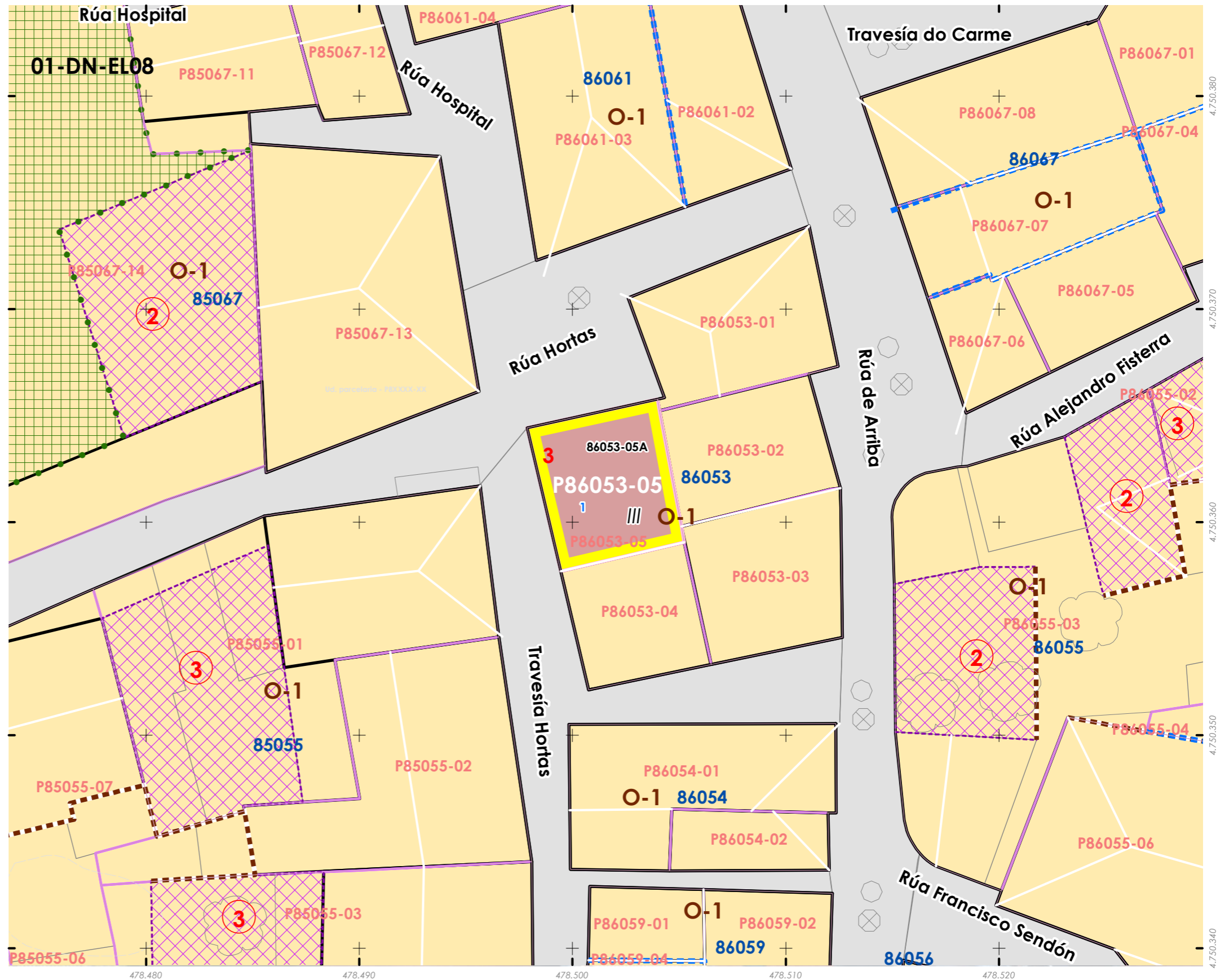
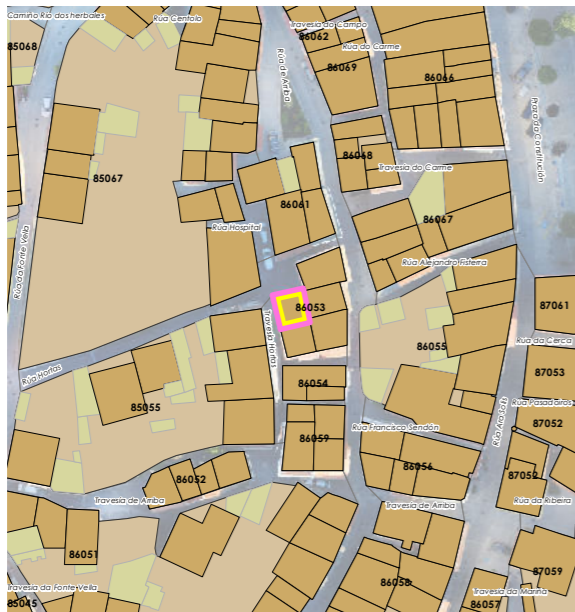
Fonte de datos / Fuente de datos:
- Elaboración propia / Concello de Fisterra
- Elaboración propia / Concello de Fisterra

1:200



EPSG: 25829 / Coordenadas UTM ETRS89 Zona 29N X: 478502 Y: 4.750.362

- Alturas ex. - X**
Alluras permit. - X
Quinteiro / Manzana - 8XXXX
Ud. edificatoria - 8XXXX-XX
- LEENDA / LEYENDA**
- Dom. Púb. Marítimo-Terrestre / Dom. Púb. Marítimo-Terrestre**
Ribeira do mar / Ribera del mar
Liña de deslinde / Línea de deslinde
Servidume de protección / Servidumbre de protección
- Parcelario / Parcelario**
Unidade parcelaria / Unidad parcelaria
Unidade parcelaria analizada / Unidad parcelaria analizada
Edificación principal
Const. adxectiva / adjetiva
Dotacións de Equip. / Z. Verdes - Esp. Libres
Equipamento (Ex)
Equipamento (Ob)
Esp. Libre - Zona verde (Ex)
Esp. Libre - Zona verde (Ob)
Quinteiros / Manzanas
Delimitación PEPRICH
- Portos de Galicia**
Plan Especial do Porto de Fisterra
Sist. Xeral Portuario / Sist. General Portuario
Novas edificacións / Nuevas edificaciones
- Aliñación / Alineación**
Ordenación / Ordenación
O-1



INFORMACIÓN / INFORMACIÓN

CARACTERÍSTICAS BÁSICAS
CARACTERÍSTICAS BÁSICAS

PARÁMETROS / PARÁMETROS:
Sup. de parcela / Sup. de parcela: **41,92 m²**
Sup. ocupación / Sup. ocupación: **41,92 m²**
Sup. construída / Sup. construída: **125,77 m²**
Núm. de plantas / Núm de plantas: **III**
Estado da edificación / Estado de la edificación: **3**
Ocupación / Ocupación: **Si**
Aluguer / Alquiler: **Non**
USOS / USOS:
Uso principal / Uso principal: **02**
Uso pranta baixa / Uso planta baja: **02**
TIPOLOXÍA / TIPOLOXÍA:
Tipoloxía segundo posicionamento / Tipología según posición: **01**
Tipoloxía segundo o carácter / Tipología según el carácter: **02**

ANÁLISE ESTRUTURAL, CONSTRUTIVA E ARQUITECTÓNICA
ANÁLISIS ESTRUCTURAL, CONSTRUCTIVO Y ARQUITECTÓNICO

ANÁLISE ESTRUTURAL / ANÁLISIS ESTRUCTURAL:
Estrutura vertical / Estructura vertical: **00.1**
Estrutura horizontal / Estructura horizontal: **01**
Estrutura da cuberta / Estructura de cuberta: **01**
ANÁLISE CONSTRUTIVA / ANÁLISIS CONSTRUCTIVO:
Revestimento das fachadas / Revestimiento de las fachadas: **11**
Medianeiras vistas / Medianeras vistas: **11**
Baixantes externas / Bajantes externas: **05**
Carpintarías / Carpinterías: **05.2**
Galerías / Galerías: **na**
Corredor / Corredor: **na**
Balcóns / Balcones: **na**
ANÁLISE ARQUITECTÓNICA / ANÁLISIS ARQUITECTÓNICO:
Engadido dunha planta sin relación coas interiores.

USOS / USOS (Título V Normativa)
Equipamento
01 Eq. administ. e institucionais
Uso de Vivenda
02 Vivenda unifamiliar
03 Vivenda colectiva
Artesanía, Industria e Almacéns
05 Categoría 1ª / 06 Categoría 2ª
Comercial
08 Categoría 1ª
09 Categoría 2ª
Administrativo e oficinas
11 Categoría 1ª / 12 Categoría 2ª
Hotelería
13 Establec. clásicos.
24 Turismo rural.
Garaxe-aparcadoiro
15 Categoría 1ª / 16 Categoría 2ª
Sanitario-asistencial
17 Categoría única
18 Docente
19 Tardario
Sociocultural, salas de reunión
20 Categoría 1ª / 21 Categoría 2ª
Deportivo
22 Categoría única
Relaxo
23 Categoría única
Agricultura
25 Categoría única
Usos prohibidos
00 Todos os demais

TIPOLOXÍA / TIPOLOXÍA
Posicionamento / Posición
01. Entremedianeiras / Entremedianeras
02. En esquina / En esquina
03. Illada / Alzada
04. Constr. Adxectiva / Const. adjectiva
Carácter / Carácter
01. Edif. singular / Edif. singular
02. Viv. tradicional / Viv. tradicional
03. Viv. non tradicional / Viv. no tradicional
04. Edif. tradicional / Edif. tradicional
05. Edif. non tradicional / Edif. no tradicional
06. Infraconstrución / Infraconstrucción
ESTADO / ESTADO.
0. Ruína / Ruína
1. Malo / Malo
2. Regular / Regular
3. Bo / Bueno
4. En rehabilitación / En rehabilitación

NOTA / NOTA
na: Non aplica / No aplica
- Sen datos / Sin datos

MATERIAIS / MATERIALES
00. Pedra / Piedra
00.1. Cachotería / Cachotería
00.2. Silaría / Mampostería
01. Formigón / Hormigón
02. Madera / Madera
03. Fibrocemento / Fibrocemento
04. Tello / Teja
04.1. Tello curva / Teja curva
04.2. Tello plana / Teja plana
05. Aluminio / Aluminio
05.1. Alum. natural / Alum. natural
05.2. Lacado Branco / Lacado blanco
05.3. Lacado a cor / Lacado en color
06. Ferro / Hierro
06.1. Fundición / Fundición
06.2. Ferra / Ferra
06.3. Aceiro inox. / Acero inox.
07. PVC / PVC
08. Zinc / Zinc
09. Cobre / Cobre
10. Enfoscado / Enfoscado
11. Enfoscado e pintado / Enfoscado y pintado
12. Azuleiro / Azulejo
13. Aplacado cerámico / Aplacado cerámico
14. Aplacado de pedra / Aplacado de piedra
15. Bloque de formigón / Bloque de hormigón
16. Ladrillo / Ladrillo
17. Panel corrugado / Panel corrugado
18. Revestim. granulado / Revestim. granulado
19. Vidro / Vidrio
20. Ladrillo visto / Ladrillo visto
21. Bloque form. visto / Bloque hormigón visto
22. Louza / Placa
99. Outro / Outros

LENDAS / LEYENDAS
Delimitación PEPRICH
Frente edificación
Fondo edificación
Edificación analizada
Aliñación / Alineación
Parcelario
Alturas ex. - X
Alturas permit. - X
Quinteiro / Manzana - 8XXXX
Ud. edificatoria - 8XXXX-XX
Ud. parcelaria - P8XXXX-XX

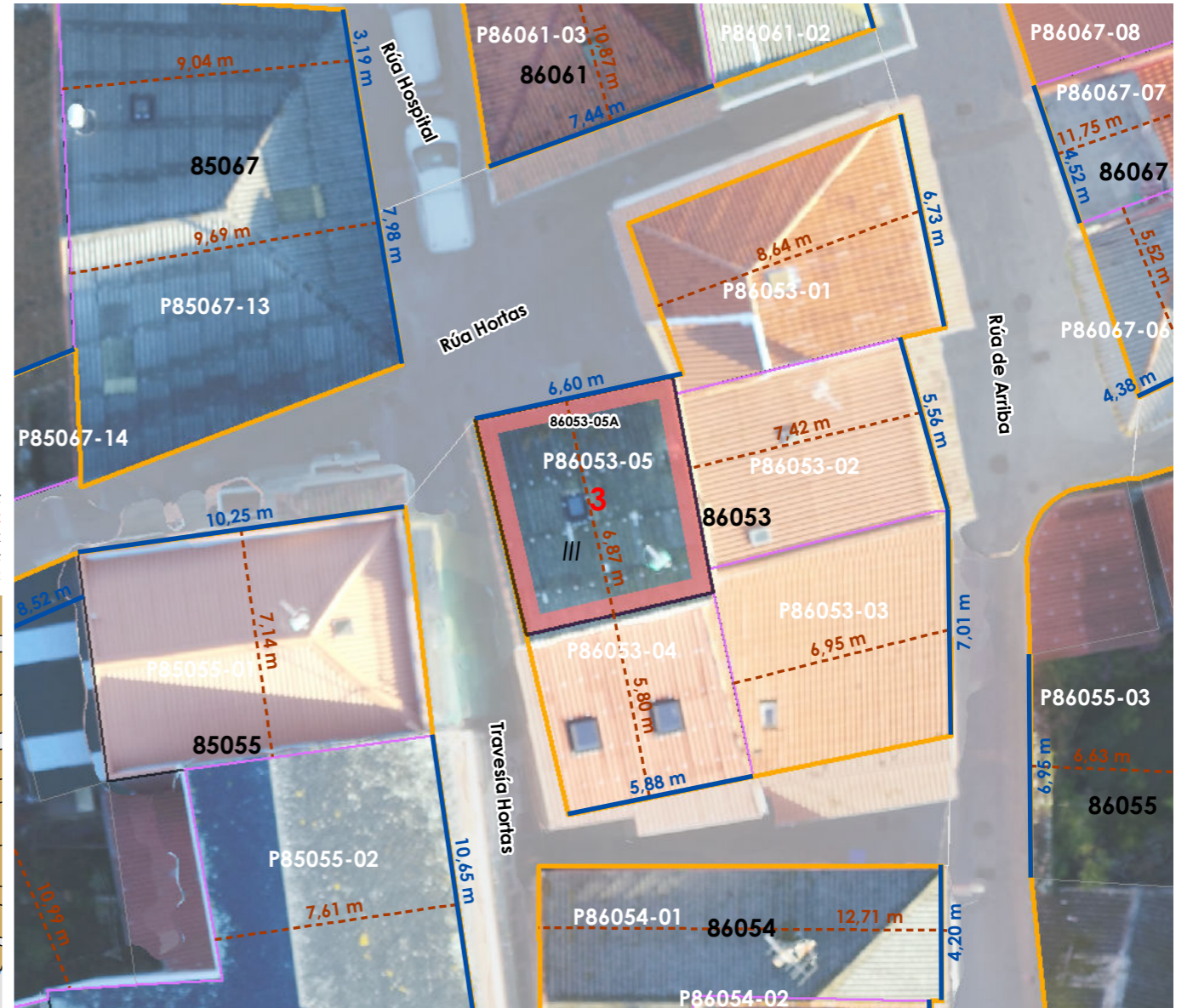


Enderezo / Dirección:
Rúa Hortas, 1
Fisterra

Vivenda / Unifamiliar

Unid. parcelaria:
86053-05
Unid. edificatoria:
86053-05A

EPSG: 25829 / Coordenadas UTM ETRS89 Zona 29N X: 478.502 Y: 4.750.362



1:200

0 5 10 20 Metros

ORDENACIÓN / ORDENACIÓN

DETERMINACIÓN DE CATÁLOGO
DETERMINACIONES DE CATÁLOGO

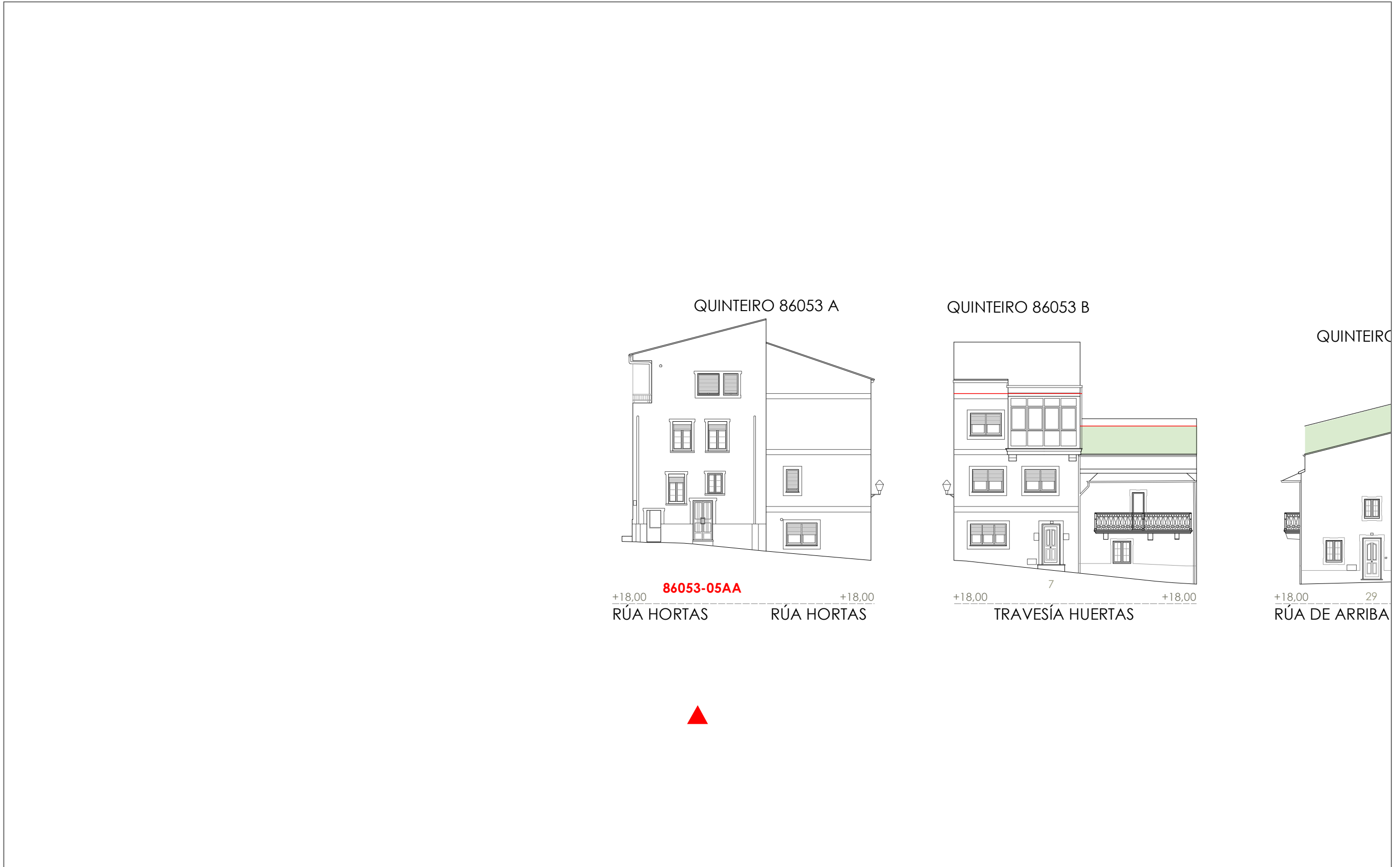
NIVEL DE PROTECCIÓN / NIVEL DE PROTECCIÓN: AMBIENTAL
Elementos protexidos / Elementos protegidos: **Fachadas P0, P1**
CONDICIÓN URBANÍSTICA / CONDICIONES URBANÍSTICAS:
Alturas permitidas / Alturas permitidas: **3**
Usos permitidos / Usos permitidos: **02 05 11**
Obras permitidas / Obras permitidas:
Reestruturación do edificio mantendo a fachada da planta baixa e primeira. No caso de facer unha reforma xeral deberase axustar a cornisa da fachada lateral según a documentación gráfica.
Obras prohibidas / Obras prohibidas:
Construcción de novas terrazas e outros elementos non permitidos nas cubertas. Substitución das carpinterías exteriores de madeira.
Observacións / Observaciones:
Os datos de alturas corresponden a fachada da praciña.








- Liña de cornixa / Línea de cornisa
- Novo volume previsto / Nuevo volumen previsto
- Volume fóra de ordenación / Volumen fuera de ordenación

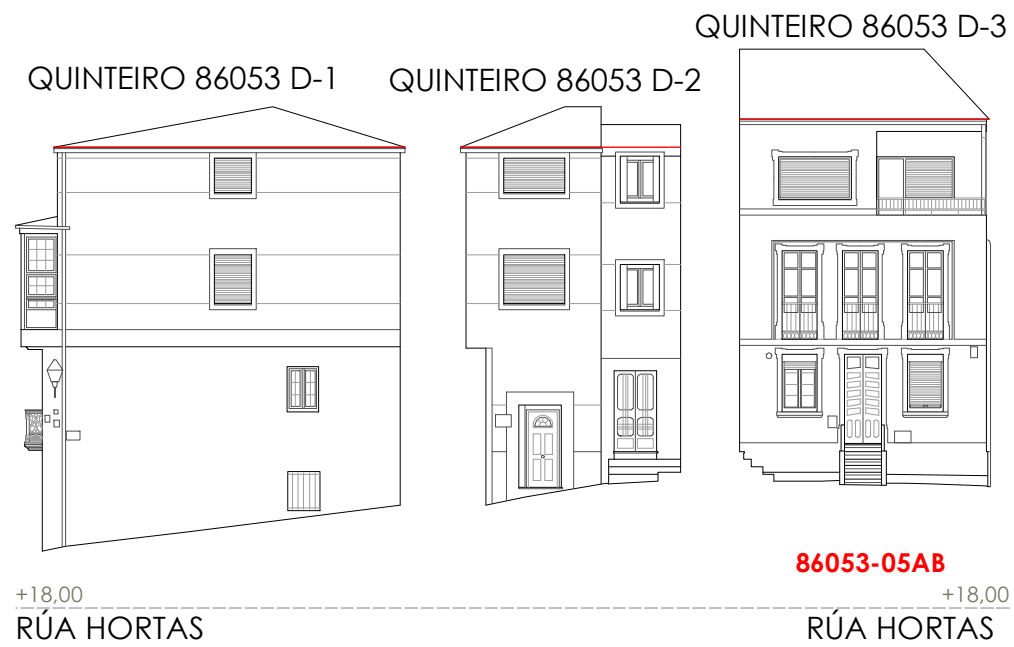
Unid. edificatoria:
86053-05AA



1:200 0 5 10 20 Metros

-  Liña de cornixa / Línea de cornisa
-  Novo volume previsto / Nuevo volumen previsto
-  Volume fóra de ordenación / Volumen fuera de ordenación


Unid. edificatoria:
86053-05AB



Unid. parcelaria:
86054-01

Fonte de datos / Fuente de datos:
- Elaboración propia / Concello de Fisterra
- Elaboración propia / Concello de Fisterra

1:200

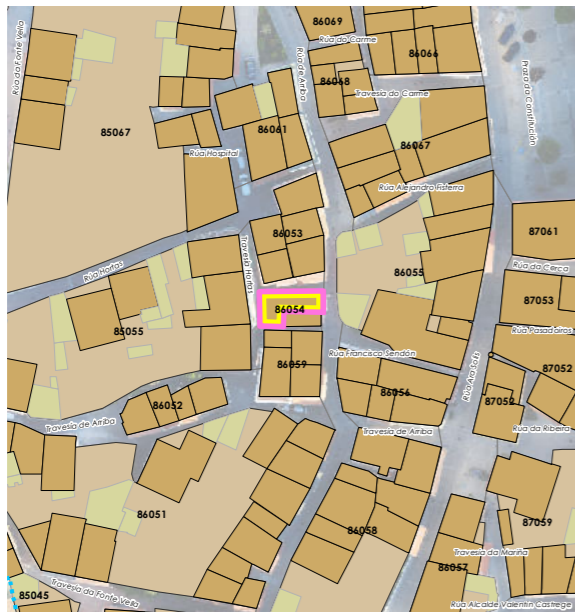


EPSG: 25829 / Coordenadas UTM ETRS89 Zona 29N X: 478505 Y: 4.750.348

Alturas ex. - X
Alluras permit. - X
Quinteiro / Manzana - 8XXXX
Ud. edificatoria - 8XXXX-XX

LENDAS / LEYENDA

- Dom. Púb. Marítimo-Terrestre / Dom. Púb. Marítimo-Terrestre
- Ribeira do mar / Ribera del mar
- Liña de deslinde / Línea de deslinde
- Servidume de protección / Servidumbre de protección
- Parcelario / Parcelario
- Unidade parcelaria / Unidad parcelaria
- Unidade parcelaria analizada / Unidad parcelaria analizada
- Edificación principal
- Const. adxectiva / adjetiva
- Dotacións de Equip. / Z. Verdes - Esp. Libres
- Equipamento (Ex)
- Equipamento (Ob)
- Esp. Libre - Zona verde (Ex)
- Esp. Libre - Zona verde (Ob)
- Quinteiros / Manzanas
- Delimitación PEPRICH
- Portos de Galicia
- Plan Especial do Porto de Fisterra
- Sist. Xeral Portuario / Sist. General Portuario
- Novas edificacións / Nuevas edificaciones
- Aliñación / Alineación
- Ordenación / Ordenación
- O-1



478.480 478.490 478.500 478.510 478.520 478.530

INFORMACIÓN / INFORMACIÓN

CARACTERÍSTICAS BÁSICAS
CARACTERÍSTICAS BÁSICAS

PARÁMETROS / PARÁMETROS:
Sup. de parcela / Sup. de parcela: **64,19 m²**
Sup. ocupación / Sup. ocupación: **64,19 m²**
Sup. construída / Sup. construída: **192,57 m²**
Núm. de plantas / Núm de plantas: **III**
Estado da edificación / Estado de la edificación: **3**
Ocupación / Ocupación: **Si**
Aluguer / Alquiler: **Non**

USOS / USOS:
Uso principal / Uso principal: **03 08**
Uso pranta baixa / Uso planta baja: **08**

TIPOLOXÍA / TIPOLOXÍA:
Tipoloxía segundo posicionamento / Tipología según posición: **01**
Tipoloxía segundo o carácter / Tipología según el carácter: **03**

Estado de servizos / Estado de servicios:
Pavimentos/Pavimentos: **2**
Iluminación/Alumbrado: **3**
Saneamento/Saneamiento: **3**
Pluviais/Pluviales: **0**
Abastecem./Abastecim.: **2**
Rede eléctrica/Red eléctrica: **3**

ANÁLISE ESTRUTURAL, CONSTRUTIVA E ARQUITECTÓNICA
ANÁLISIS ESTRUCTURAL, CONSTRUCTIVO Y ARQUITECTÓNICO

ANÁLISE ESTRUTURAL / ANÁLISIS ESTRUCTURAL:
Estrutura vertical / Estructura vertical: **01**
Estrutura horizontal / Estructura horizontal: **01**
Estrutura da cuberta / Estructura de cuberta: **01**

ANÁLISE CONSTRUTIVA / ANÁLISIS CONSTRUCTIVO:
Revestimento das fachadas / Revestimiento de las fachadas: **11**
Medianeiras vistas / Medianeras vistas: **17**
Baixantes externas / Bajantes externas: **05.3**
Carpintarías / Carpinterías: **05.2**
Galerías / Galerías: **na**
Corredor / Corredor: **na**
Balcóns / Balcones: **na**

ANÁLISE ARQUITECTÓNICA / ANÁLISIS ARQUITECTÓNICO:
na

DETERMINACIÓN DE CATÁLOGO
DETERMINACIONES DE CATÁLOGO

NIVEL DE PROTECCIÓN / NIVEL DE PROTECCIÓN: **na**

Elementos protexidos / Elementos protegidos: **na**

CONDICIÓN URBANÍSTICA / CONDICIONES URBANÍSTICAS:
Alturas permitidas / Alturas permitidas: **3**
Usos permitidos / Usos permitidos: **02 05 11 19**

Obras permitidas / Obras permitidas:
Obra nova. nas condicións compositivas e volumétricas especificadas nesta ficha

Obras prohibidas / Obras prohibidas:
Aumento de volume. Construción de novas terrazas e outros elementos non permitidos nas cubertas

Observacións / Observaciones:
Os datos de altura indicados correspondense coa rúa de Arriba.

USOS / USOS (Título V Normativa)
Equipamento
01 Eq. administ. e institucionais
Uso de Vivenda
02 Vivenda unifamiliar
03 Vivenda colectiva
Artesanía, Industria e Almacéns
05 Categoría 1ª / 06 Categoría 2ª
Comercial
08 Categoría 1ª
09 Categoría 2ª
Administrativa e oficinas
11 Categoría 1ª / 12 Categoría 2ª
Hotelería
13 Establec. clásicos.
24 Turismo rural.
Garaxe-aparcadoiro
15 Categoría 1ª / 16 Categoría 2ª
Sanitario-asistencial
17 Categoría única
18 Docente
19 Tancaría
Sociocultural, salas de reunión
20 Categoría 1ª / 21 Categoría 2ª
Deportivo
22 Categoría única
Relaxo
23 Categoría única
Agricultura
25 Categoría única
Usos prohibidos
00 Todos os demais

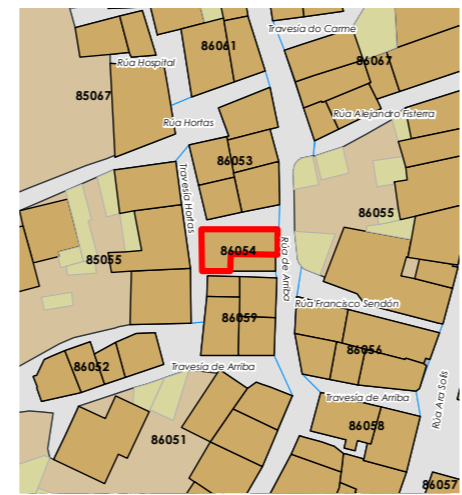
TIPOLOXÍA / TIPOLOXÍA
Posicionamento / Posición
01. Entremedianeiras / Entremedianeras
02. En esquina / En esquina
03. Illada / Alzada
04. Constr. Adxectiva / Const. adjetiva
Carácter / Carácter
01. Edif. singular / Edif. singular
02. Viv. tradicional / Viv. tradicional
03. Viv. non tradicional / Viv. no tradicional
04. Edif. tradicional / Edif. tradicional
05. Edif. non tradicional / Edif. no tradicional
06. Infraconstrución / Infraconstrucción

ESTADO / ESTADO.
0. Ruína / Ruína
1. Malo / Malo
2. Regular / Regular
3. Bo / Bueno
4. En rehabilitación / En rehabilitación

NOTA / NOTA
na: Non aplica / No aplica
- Sen datos / Sin datos

MATERIAIS / MATERIALES
00. Pedra / Piedra
00.1. Cachotería / Cachotería
00.2. Sillar / Mampostería
01. Formigón / Hormigón
02. Madera / Madera
03. Fibrocemento / Fibrocemento
04. Tello / Teja
04.1. Tello curva / Teja curva
04.2. Tello plana / Teja plana
05. Aluminio / Aluminio
05.1. Alum. natural / Alum. natural
05.2. Lacado branco / Lacado blanco
05.3. Lacado a cor / Lacado en color
06. Ferro / Hierro
06.1. Fundación / Fundación
06.2. Farxa / Faja
06.3. Aceiro inox. / Acero inox.
07. PVC / PVC
08. Zinc / Zinc
09. Cobre / Cobre
10. Enfoscado / Enfoscado
11. Enfoscado e pintado / Enfoscado y pintado
12. Azulexo / Azulejo
13. Aplacado cerámico / Aplacado cerámico
14. Aplacado de pedra / Aplacado de piedra
15. Bloque de formigón / Bloque de hormigón
16. Ladrillo / Ladrillo
17. Panel corrugado / Panel corrugado
18. Revestim. granulado / Revestim. granulado
19. Vidro / Vidrio
20. Ladrillo visto / Ladrillo visto
21. Bloque form. visto / Bloque hormigón visto
22. Louza / Platera
99. Outro / Outros

LENDA / LEYENDA
Delimitación PEPRICH
Frente edificación
Fondo edificación
Edificación analizada
Alineación / Alineación
Parcelario
Alturas ex. - X
Alturas permit. - X
Quinteiro / Manzana - 8XXXX
Ud. edificatoria - 8XXXX-XX
Ud. parcelaria - P8XXXX-XX




Enderezo / Dirección:
**Rúa de Arriba, 27
Fisterra**




Vivenda / Colectiva

Unid. parcelaria:
86054-01
Unid. edificatoria:
86054-01A

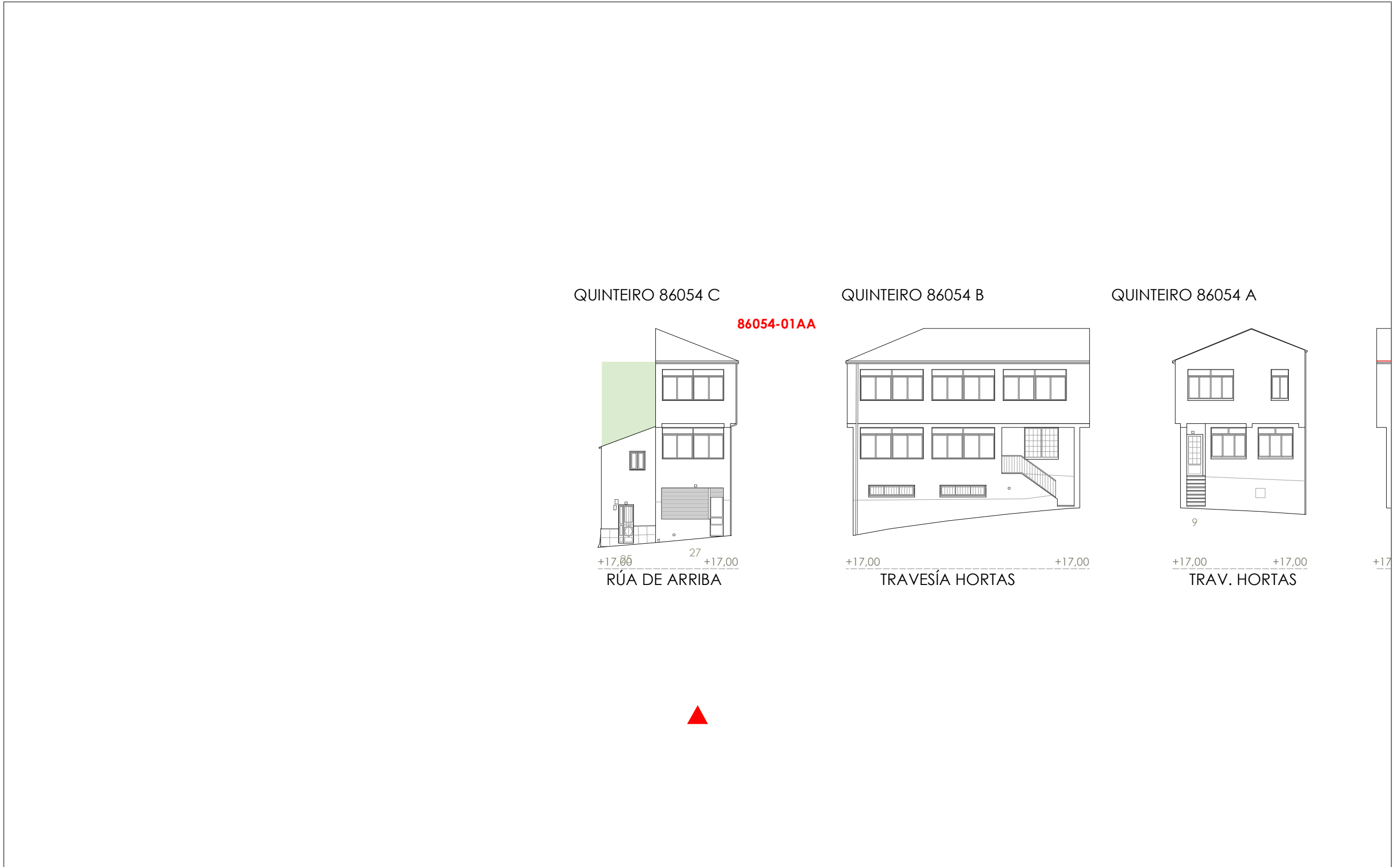
EPSG: 25829 / Coordenadas UTM ETRS89 Zona 29N X: 478.506 Y: 4.750.347




06.01 UNIDADES PARCELARIAS
06.01. UNIDADES PARCELARIAS

-  Liña de cornixa / Línea de cornisa
-  Novo volume previsto / Nuevo volumen previsto
-  Volume fóra de ordenación / Volumen fuera de ordenación

Unid. edificatoria:
86054-01AA






1:200  0 5 10 20 Metros

06.03 ALZADOS DAS UNIDADES EDIFICATORIAS

06.03 ALZADOS DE LAS UNIDADES EDIFICATORIAS

Fonte de datos / Fuente de datos:
- Elaboración propia / Concello de Fisterra
- Elaboración propia / Concello de Fisterra

-  Liña de cornixa / Línea de cornisa
-  Novo volume previsto / Nuevo volumen previsto
-  Volume fóra de ordenación / Volumen fuera de ordenación

Unid. edificatoria:
86054-01AB

QUINTEIRO 86054 C



RÚA DE ARRIBA

QUINTEIRO 86054 B



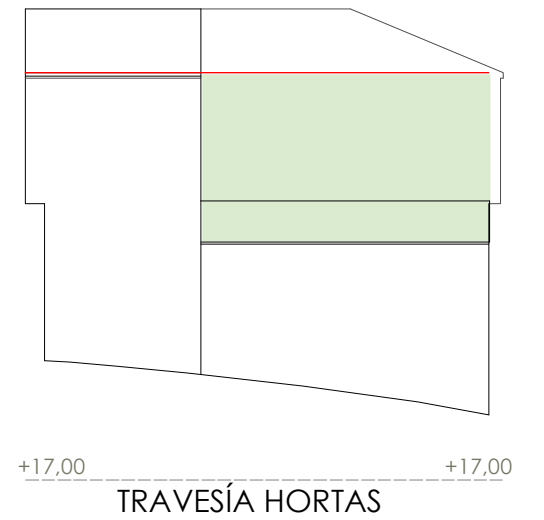
TRAVESÍA HORTAS

QUINTEIRO 86054 A



TRAV. HORTAS

QUINTEIRO 86054 D

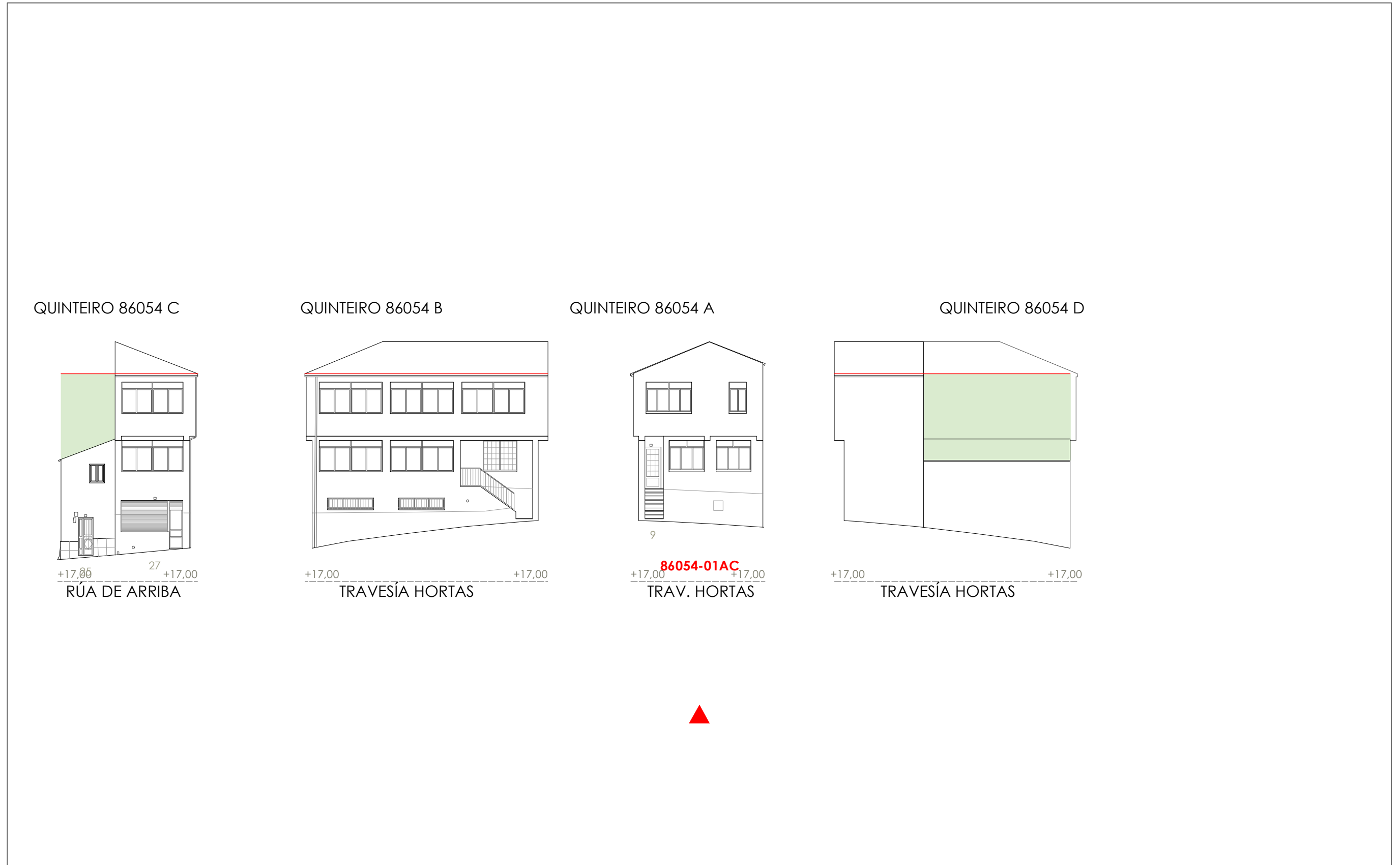


TRAVESÍA HORTAS



Unid. edificatoria:
86054-01AC

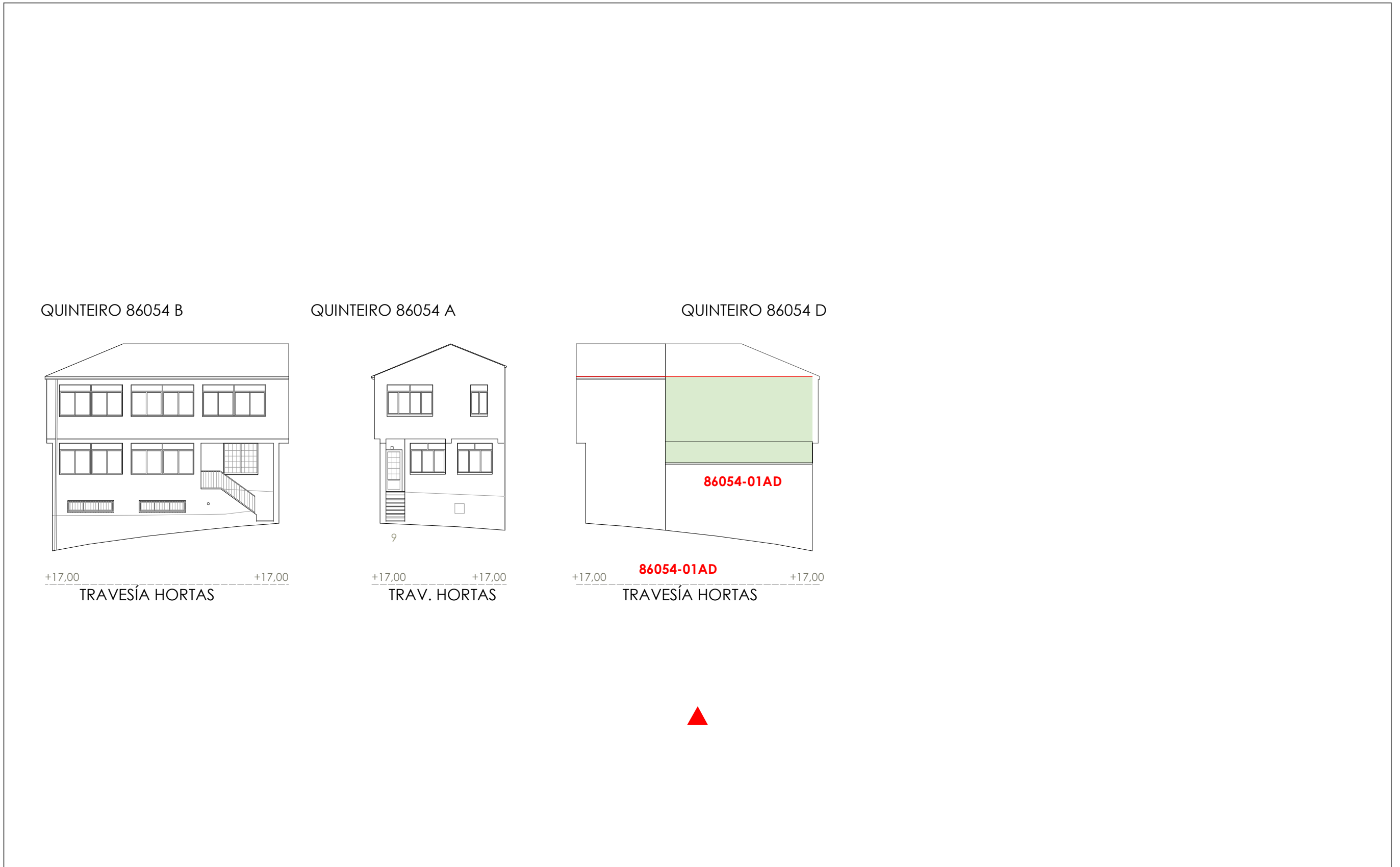
- Liña de cornixa / Línea de cornisa
- Novo volume previsto / Nuevo volumen previsto
- Volume fóra de ordenación / Volumen fuera de ordenación



1:200 20 Metros

Unid. edificatoria:
86054-01AD

- Liña de cornixa / Línea de cornisa
- Novo volume previsto / Nuevo volumen previsto
- Volume fóra de ordenación / Volumen fuera de ordenación




1:200
0
5
10
20
 Metros

Unid. parcelaria:
86054-02

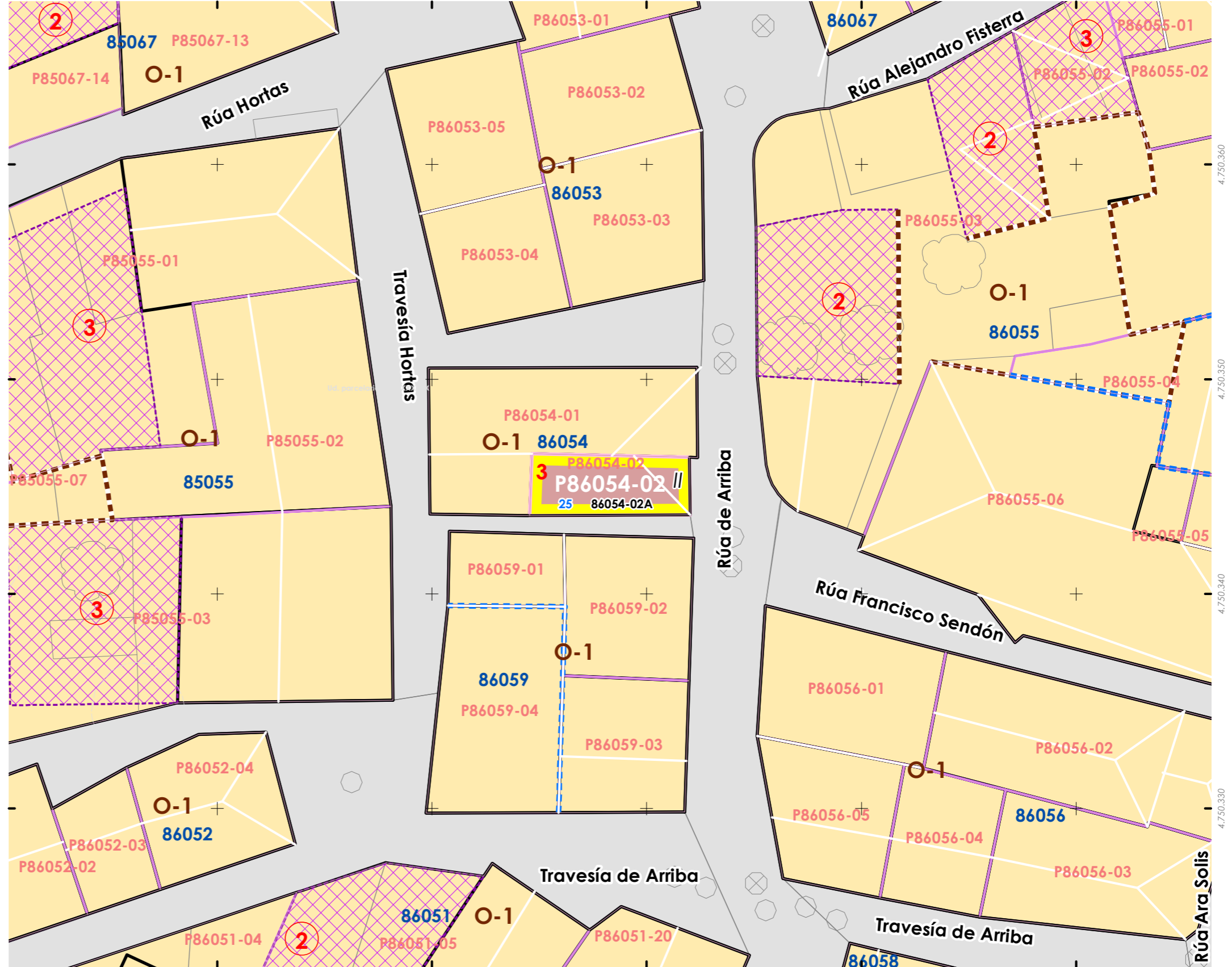
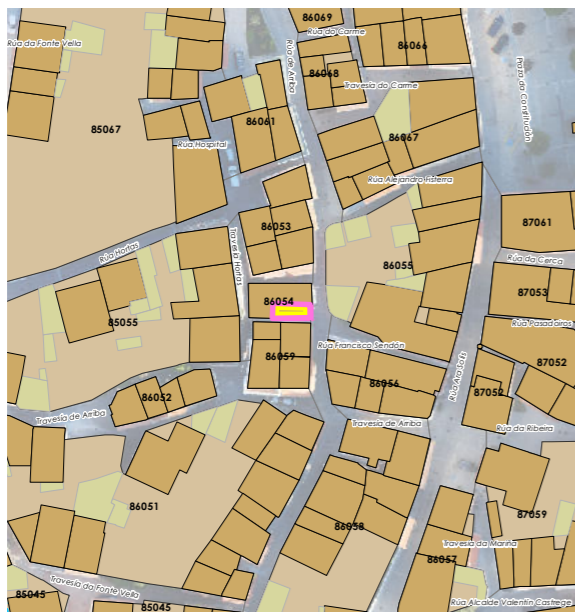
Fonte de datos / Fuente de datos:
- Elaboración propia / Concello de Fisterra
- Elaboración propia / Concello de Fisterra

1:200



EPSG: 25829 / Coordenadas UTM ETRS89 Zona 29N X: 478508 Y: 4.750.345

- Alturas ex. - X
Alluras permit. - X
Quinteiro / Manzana - 8XXXX
Ud. edificatoria - 8XXX-XX
- LENDAS / LEYENDAS**
- Dom. Púb. Marítimo-Terrestre / Dom. Púb. Marítimo-Terrestre
Ribeira do mar / Ribera del mar
Liña de deslinde / Línea de deslinde
Servidume de protección / Servidumbre de protección
- Parcelario / Parcelario**
- Unidade parcelaria / Unidad parcelaria
Unidade parcelaria analizada / Unidad parcelaria analizada
- Edificación principal
Const. adxectiva / adjetiva
- Dotacións de Equip. / Z. Verdes - Esp. Libres**
- Equipamento (Ex)
Equipamento (Ob)
Esp. Libre - Zona verde (Ex)
Esp. Libre - Zona verde (Ob)
Quinteiros / Manzanas
Delimitación PEPRICH
- Portos de Galicia**
- Plan Especial do Porto de Fisterra
Sist. Xeral Portuario / Sist. General Portuario
Novas edificacións / Nuevas edificaciones
- Aliñación / Alineación**
- Ordenación / Ordenación**
O-1



478.490

478.500

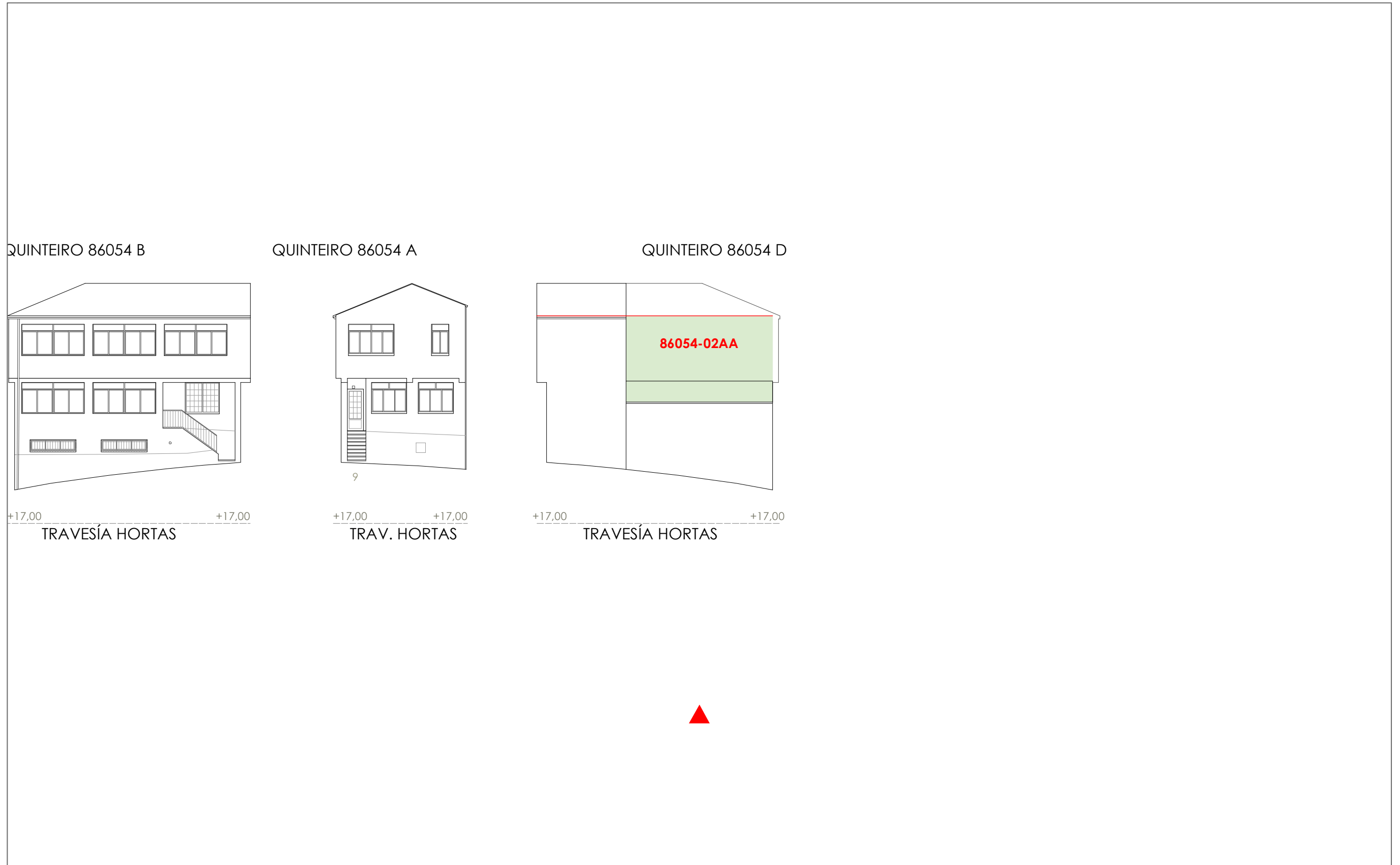
478.510

478.520




478.530

Unid. edificatoria:
86054-02AA

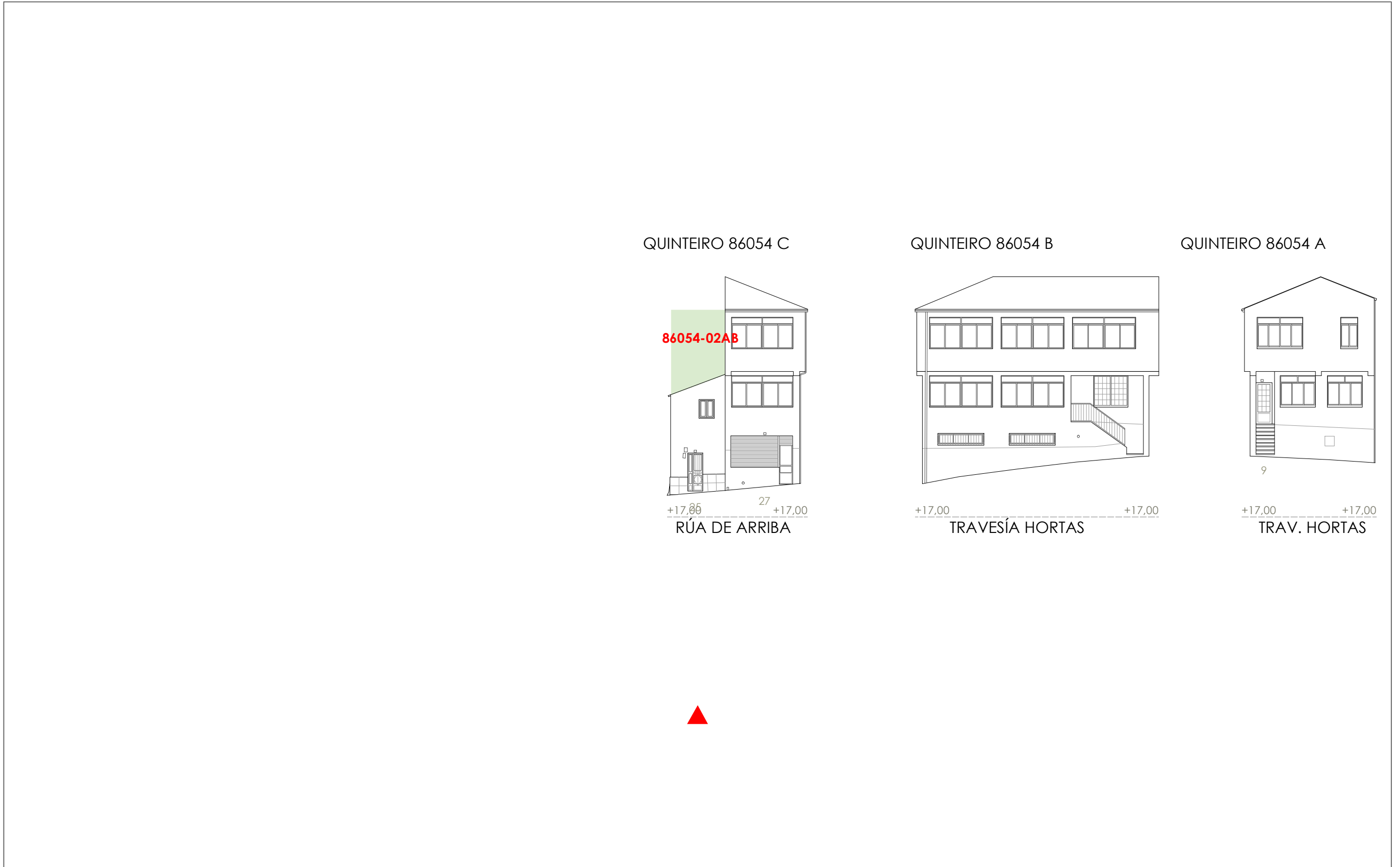
- Liña de cornixa / Línea de cornisa
- Novo volume previsto / Nuevo volumen previsto
- Volume fóra de ordenación / Volumen fuera de ordenación




1:200 0 5 10 20 Metros

-  Liña de cornixa / Línea de cornisa
-  Novo volume previsto / Nuevo volumen previsto
-  Volume fóra de ordenación / Volumen fuera de ordenación

Unid. edificatoria:
86054-02AB



1:200  0 5 10 20 Metros

06.03 ALZADOS DAS UNIDADES EDIFICATORIAS

06.03 ALZADOS DE LAS UNIDADES EDIFICATORIAS

Unid. parcelaria:
86055-01

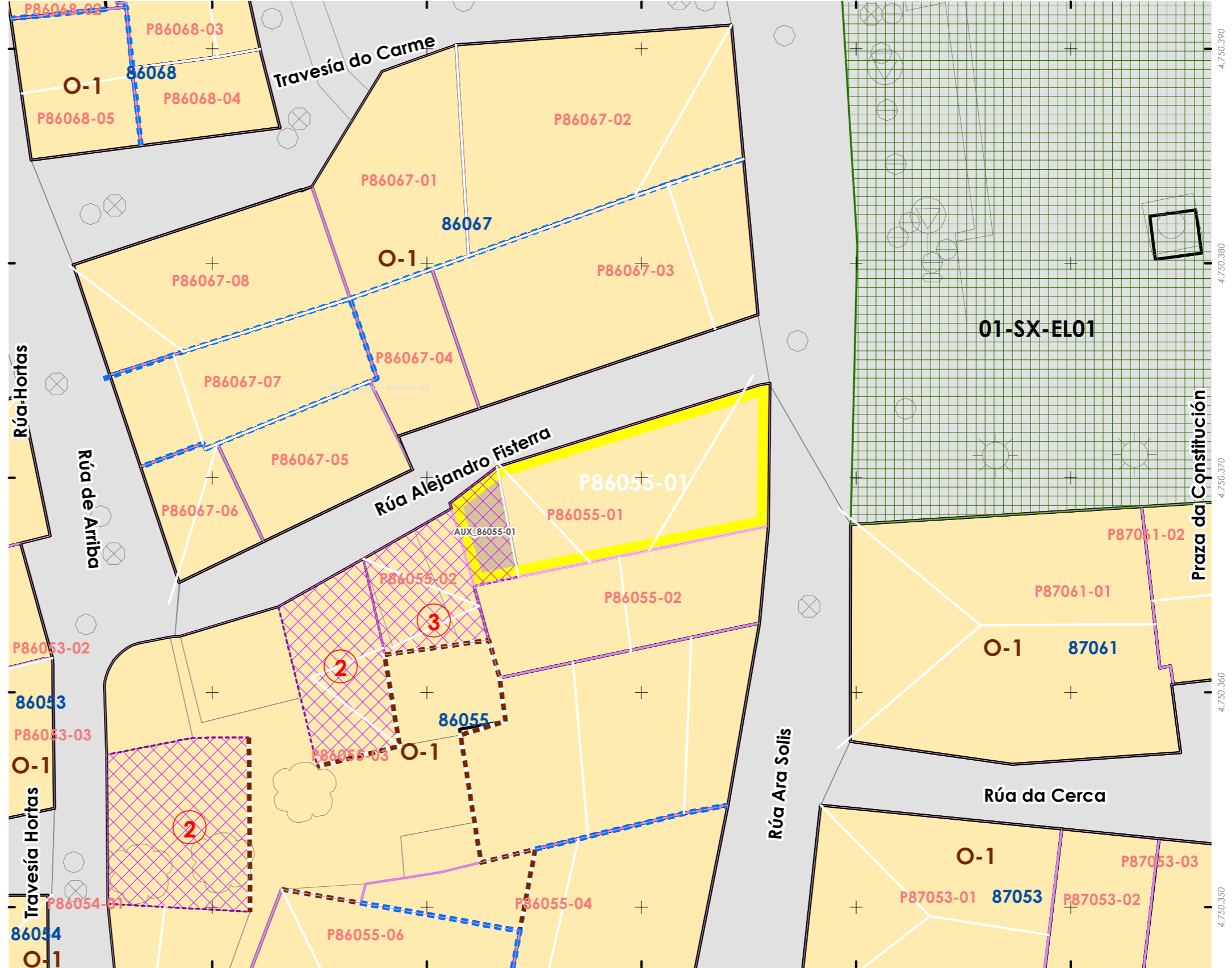
Fuente de datos / Fuente de datos:
- Elaboración propia / Concello de Fisterra
- Elaboración propia / Concello de Fisterra

1:200



EPSG: 25829 / Coordenadas UTM ETRS89 Zona 29N X: 478539 Y: 4.750.369

- Alturas ex. - X
Alturas permit. - X
Quinteiro / Manzana - 8XXXX
Ud. edificatoria - 8XXXX-XX
- LENDAS / LEYENDAS**
- Dom. Púb. Marítimo-Terrestre / Dom. Púb. Marítimo-Terrestre
Ribeira do mar / Ribera del mar
Liña de deslinde / Línea de deslinde
Servidume de protección / Servidumbre de protección
- Parcelario / Parcelario**
- Unidade parcelaria / Unidad parcelaria
Unidade parcelaria analizada / Unidad parcelaria analizada
Edificación principal
Const. adxectiva / adjetiva
Dotacións de Equip. / Z. Verdes - Esp. Libres
Equipamento (Ex)
Equipamento (Ob)
Esp. Libre - Zona verde (Ex)
Esp. Libre - Zona verde (Ob)
Quinteiros / Manzanas
Delimitación PEPRICH
- Portos de Galicia**
- Plan Especial do Porto de Fisterra
Sist. Xeral Portuario / Sist. General Portuario
Novas edificacións / Nuevas edificaciones
- Aliñación / Alineación**
- Ordenación / Ordenación**
O-1



INFORMACIÓN / INFORMACIÓN

CARACTERÍSTICAS BÁSICAS
CARACTERÍSTICAS BÁSICAS

PARÁMETROS / PARÁMETROS:
Sup. de parcela / Sup. de parcela: **73,69 m²**
Sup. ocupación / Sup. ocupación: **73,69 m²**
Sup. construída / Sup. construída: **221,08 m²**
Núm. de plantas / Núm. de plantas: **III**
Estado da edificación / Estado de la edificación: **3**
Ocupación / Ocupación: **Non**
Aluguer / Alquiler: **Non**

USOS / USOS:
Uso principal / Uso principal: **02**
Uso pranta baixa / Uso planta baja: **08**

TIPOLOXÍA / TIPOLOXÍA:
Tipoloxía segundo posicionamento / Tipología según posición: **01**
Tipoloxía segundo o carácter / Tipología según el carácter: **02**

Estado de servizos / Estado de servicios:
Pavimentos/Pavimentos: **2**
Iluminación/Alumbrado: **1**
Sanecemento/Saneamiento: **2**
Pluviais/Pluviales: **0**
Abastecem./Abastecim.: **2**
Rede eléctrica/Red eléctrica: **3**

ANÁLISE ESTRUTURAL, CONSTRUTIVA E ARQUITECTÓNICA
ANÁLISIS ESTRUCTURAL, CONSTRUCTIVO Y ARQUITECTÓNICO

ANÁLISE ESTRUTURAL / ANÁLISIS ESTRUCTURAL:
Estrutura vertical / Estructura vertical: **00.1**
Estrutura horizontal / Estructura horizontal: **02**
Estrutura da cuberta / Estructura de cuberta: **02**

ANÁLISE CONSTRUTIVA / ANÁLISIS CONSTRUCTIVO:
Revestimento das fachadas / Revestimiento de las fachadas: **11**
Medianeiras vistas / Medianeras vistas: **11**
Baixantes externas / Bajantes externas: **07**
Carpintarías / Carpinterías: **02**
Galerías / Galerías: **02**
Corredor / Corredor: **06.2**
Balcóns / Balcones: **na**

ANÁLISE ARQUITECTÓNICA / ANÁLISIS ARQUITECTÓNICO:
na

DETERMINACIÓNS DE CATÁLOGO
DETERMINACIONES DE CATÁLOGO

NIVEL DE PROTECCIÓN / NIVEL DE PROTECCIÓN: ESTRUCTURAL

Elementos protexidos / Elementos protegidos: **Fachadas, balcóns, galería.**

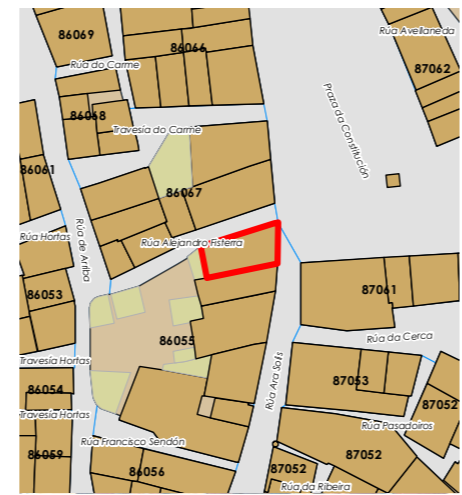
CONDICIÓNS URBANÍSTICAS / CONDICIONES URBANÍSTICAS:
Alturas permitidas / Alturas permitidas: **3**
Usos permitidos / Usos permitidos: **02 05 11 24**

Obras permitidas / Obras permitidas:
Reforma restrinxida da distribución e dotación de servizos ou instalacións.

Obras prohibidas / Obras prohibidas:
Construcción de novos voos cara a rúa. Aumento de volume. Construcción de novas terrazas e outros elementos non permitidos nas cubertas. Cambios da tipoloxía e os materiais da estrutura vertical e/ou horizontal e carpinterías.

Observacións / Observaciones:
-

- USOS / USOS (Título V Normativa)**
Equipamento / Posición
01. Eq. administ. e institucionais
02. Vivenda unifamiliar
03. Vivenda colectiva
04. Artesanía, industria e almacéns
05. Categoría 1ª / 06. Categoría 2ª
Comercial
08. Categoría 1ª
09. Categoría 2ª
11. Categoría 1ª / 12. Categoría 2ª
13. Categoría 1ª / 14. Categoría 2ª
15. Categoría 1ª / 16. Categoría 2ª
17. Categoría única
18. Docente
19. Tancatorio
20. Categoría 1ª / 21. Categoría 2ª
22. Categoría única
23. Categoría única
24. Turismo rural
25. Categoría única
26. Categoría única
27. Categoría única
28. Categoría única
29. Categoría única
30. Categoría única
31. Categoría única
32. Categoría única
33. Categoría única
34. Categoría única
35. Categoría única
36. Categoría única
37. Categoría única
38. Categoría única
39. Categoría única
40. Categoría única
41. Categoría única
42. Categoría única
43. Categoría única
44. Categoría única
45. Categoría única
46. Categoría única
47. Categoría única
48. Categoría única
49. Categoría única
50. Categoría única
51. Categoría única
52. Categoría única
53. Categoría única
54. Categoría única
55. Categoría única
56. Categoría única
57. Categoría única
58. Categoría única
59. Categoría única
60. Categoría única
61. Categoría única
62. Categoría única
63. Categoría única
64. Categoría única
65. Categoría única
66. Categoría única
67. Categoría única
68. Categoría única
69. Categoría única
70. Categoría única
71. Categoría única
72. Categoría única
73. Categoría única
74. Categoría única
75. Categoría única
76. Categoría única
77. Categoría única
78. Categoría única
79. Categoría única
80. Categoría única
81. Categoría única
82. Categoría única
83. Categoría única
84. Categoría única
85. Categoría única
86. Categoría única
87. Categoría única
88. Categoría única
89. Categoría única
90. Categoría única
91. Categoría única
92. Categoría única
93. Categoría única
94. Categoría única
95. Categoría única
96. Categoría única
97. Categoría única
98. Categoría única
99. Categoría única
- TIPOLOXÍA / TIPOLOXÍA**
Posicionamento / Posición
01. Entremedianeiras / Entremedianeras
02. En esquina / En esquina
03. Illada / Alzada
04. Constr. Adxectiva / Const. adjectiva
Carácter / Carácter
01. Edif. singular / Edif. singular
02. Viv. tradicional / Viv. tradicional
03. Viv. non tradicional / Viv. no tradicional
04. Edif. tradicional / Edif. tradicional
05. Edif. non tradicional / Edif. no tradicional
06. Infraconstrución / Infraconstrucción
ESTADO / ESTADO
0. Ruína / Ruína
1. Malo / Malo
2. Regular / Regular
3. Bo / Bueno
4. En rehabilitación / En rehabilitación
NOTA / NOTA
na: Non aplica / No aplica
- Sen datos / Sin datos
- MATERIAIS / MATERIAIS**
00. Pedra / Piedra
00.1. Cachotería / Cachotería
00.2. Silaría / Mampostería
01. Formigón / Hormigón
02. Madera / Madera
03. Fibrocemento / Fibrocemento
04. Tello / Teja
04.1. Tello curva / Teja curva
04.2. Tello plana / Teja plana
05. Alumino / Aluminio
05.1. Alum. natural / Alum. natural
05.2. Lacado branco / Lacado blanco
05.3. Lacado a cor / Lacado en color
06. Ferro / Hierro
06.1. Fundición / Fundición
06.2. Ferra / Ferra
06.3. Aceiro inox. / Acero inox.
07. PVC / PVC
08. Zinc / Zinc
09. Cobre / Cobre
10. Enfoscado / Enfoscado
11. Enfoscado e pintado / Enfoscado y pintado
12. Azulexo / Azulejo
13. Aplacado cerámico / Aplacado cerámico
14. Aplacado de pedra / Aplacado de piedra
15. Bloque de formigón / Bloque de hormigón
16. Ladrillo / Ladrillo
17. Panel corrugado / Panel corrugado
18. Revestim. granulado / Revestim. granulado
19. Vidro / Vidrio
20. Ladrillo visto / Ladrillo visto
21. Bloque form. visto / Bloque hormigón visto
22. Louza / Platera
99. Outro / Outros
- LENDAS / LEYENDAS**
Delimitación PEPRICH
Frente edificación
Fondo edificación
Edificación analizada
Alineación / Alineación
Parcelario
Alturas ex. - X
Alturas permit. - X
Quinteiro / Manzana - 8XXXX
Ud. edificatoria - 8XXXX-XX
Ud. parcelaria - P8XXXX-XX

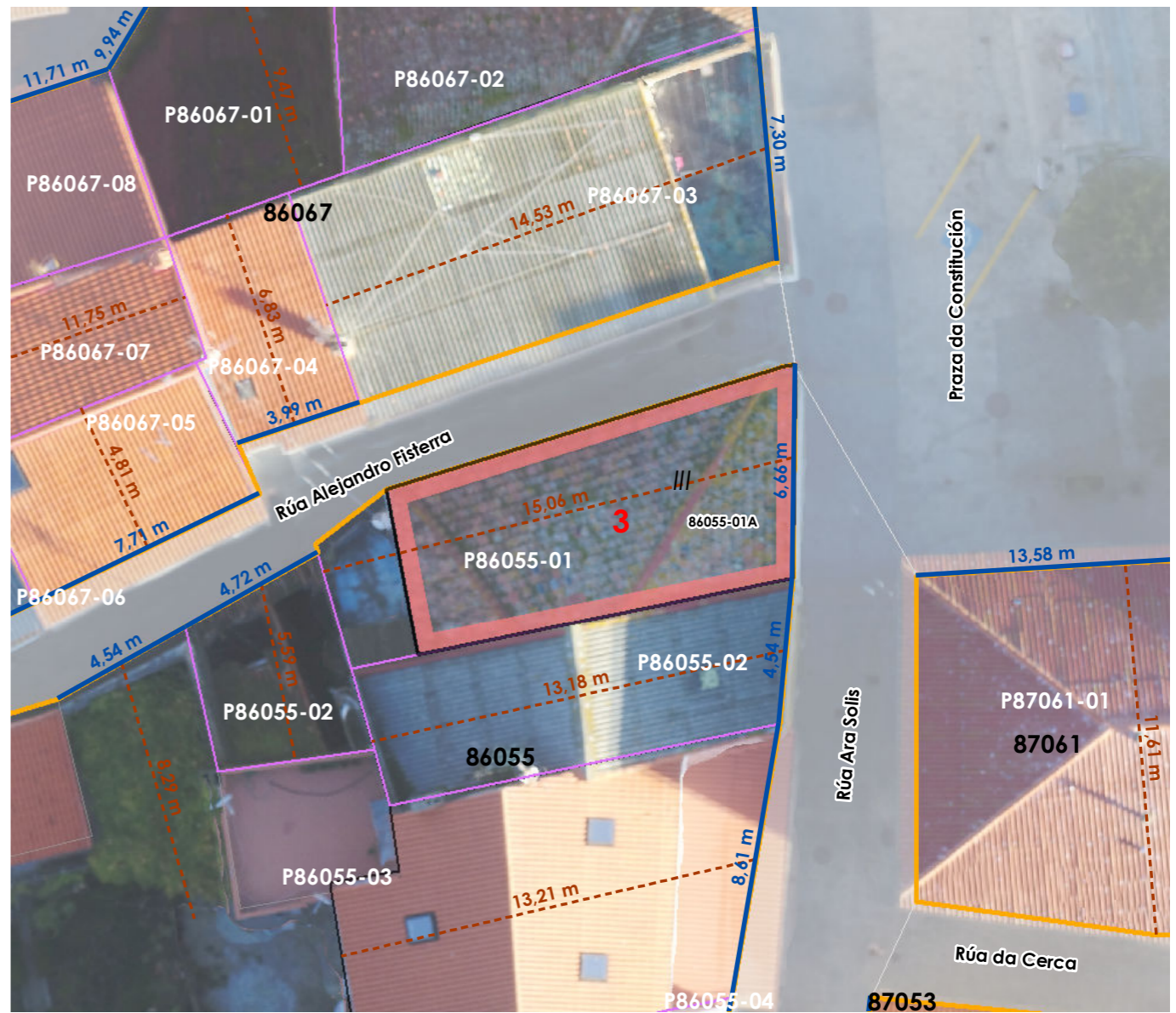


Enderezo / Dirección:
**Rúa Ara Solis, 2
Fisterra**

Vivenda / Unifamiliar

Unid. parcelaria:
86059-01
Unid. edificatoria:
86055-01A

EPSG: 25829 / Coordenadas UTM ETRS89 Zona 29N X: 478.540 Y: 4.750.370



Unid. edificatoria:
86055-01AA

- Liña de cornixa / Línea de cornisa
- Novo volume previsto / Nuevo volumen previsto
- Volume fóra de ordenación / Volumen fuera de ordenación



1:200 0 5 10 20 Metros

Unid. edificatoria:
86055-01AB

- Liña de cornixa / Línea de cornisa
- Novo volume previsto / Nuevo volumen previsto
- Volume fóra de ordenación / Volumen fuera de ordenación



1:200 0 5 10 20 Metros

Unid. parcelaria:
86055-02

Fuente de datos / Fuente de datos:
- Elaboración propia / Concello de Fisterra
- Elaboración propia / Concello de Fisterra

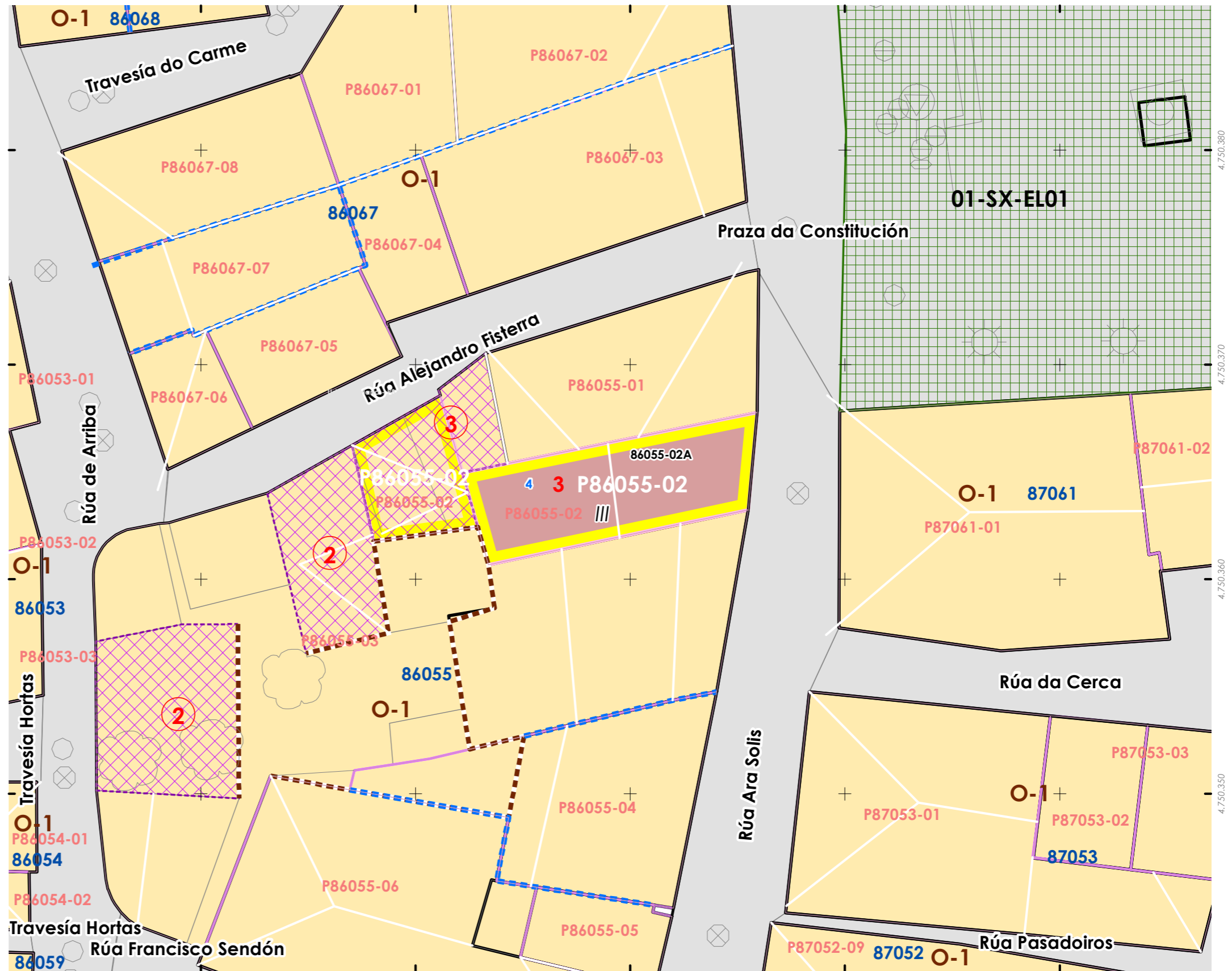
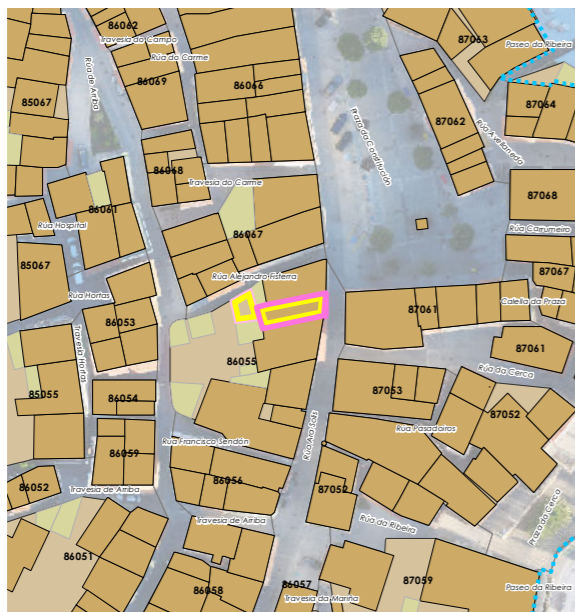
1:200



EPSG: 25829 / Coordenadas UTM ETRS89 Zona 29N X: 478539 Y: 4.750.364

Alturas ex. - X
Alturas permit. - X
Quinteiro / Manzana - 8XXXX
Ud. edificatoria - 8XXX-XX

- LENDAS / LEYENDAS**
- Dom. Púb. Marítimo-Terrestre / Dom. Púb. Marítimo-Terrestre
 - Ribeira do mar / Ribera del mar
 - Liña de deslinde / Línea de deslinde
 - Servidume de protección / Servidumbre de protección
 - Parcelario / Parcelario**
 - Unidade parcelaria / Unidad parcelaria
 - Unidade parcelaria analizada / Unidad parcelaria analizada
 - Edificación principal
 - Const. adxectiva / adjetiva
 - Dotacións de Equip. / Z. Verdes - Esp. Libres**
 - Equipamento (Ex)
 - Equipamento (Ob)
 - Esp. Libre - Zona verde (Ex)
 - Esp. Libre - Zona verde (Ob)
 - Quinteiros / Manzanas
 - Delimitación PEPRICH
 - Portos de Galicia**
 - Plan Especial do Porto de Fisterra
 - Sist. Xeral Portuario / Sist. General Portuario
 - Novas edificacións / Nuevas edificaciones
 - Aliñación / Alineación**
 - Ordenación / Ordenación**
 - O-1



INFORMACIÓN / INFORMACIÓN

CARACTERÍSTICAS BÁSICAS
CARACTERÍSTICAS BÁSICAS

PARÁMETROS / PARÁMETROS:
Sup. de parcela / Sup. de parcela: **57,90 m²**
Sup. ocupación / Sup. ocupación: **57,90 m²**
Sup. construída / Sup. construída: **173,69 m²**
Núm. de plantas / Núm de plantas: **III**
Estado da edificación / Estado de la edificación: **2**
Ocupación / Ocupación: **Non**
Aluguer / Alquiler: **Non**

USOS / USOS:
Uso principal / Uso principal: **02**
Uso pranta baixa / Uso planta baja: **08**

TIPOLOXÍA / TIPOLOXÍA:
Tipoloxía segundo posicionamento / Tipología según posición: **01**
Tipoloxía segundo o carácter / Tipología según el carácter: **02**

Estado de servizos / Estado de servicios:
Pavimentos/Pavimentos: **2**
Iluminación/Alumbrado: **1**
Sanecemento/Saneamiento: **2**
Pluviais/Pluviales: **0**
Abastecem./Abastecim.: **2**
Rede eléctrica/Red eléctrica: **3**

ANÁLISE ESTRUTURAL, CONSTRUTIVA E ARQUITECTÓNICA
ANÁLISIS ESTRUCTURAL, CONSTRUCTIVO Y ARQUITECTÓNICO

ANÁLISE ESTRUTURAL / ANÁLISIS ESTRUCTURAL:
Estrutura vertical / Estructura vertical: **00.1**
Estrutura horizontal / Estructura horizontal: **02**
Estrutura da cuberta / Estructura de cubierta: **01**

ANÁLISE CONSTRUTIVA / ANÁLISIS CONSTRUCTIVO:
Revestimento das fachadas / Revestimiento de las fachadas: **11**
Medianeiras vistas / Medianeras vistas: **11**
Baixantes externas / Bajantes externas: **07**
Carpintarías / Carpinterías: **02**
Galerías / Galerías: **02**
Corredor / Corredor: **06.2**
Balcóns / Balcones: **na**

ANÁLISE ARQUITECTÓNICA / ANÁLISIS ARQUITECTÓNICO:
na

DETERMINACIÓN DE CATÁLOGO
DETERMINACIONES DE CATÁLOGO

NIVEL DE PROTECCIÓN / NIVEL DE PROTECCIÓN: ESTRUCTURAL

Elementos protexidos / Elementos protegidos: **Fachadas**

CONDICIÓN URBANÍSTICA / CONDICIONES URBANÍSTICAS:
Alturas permitidas / Alturas permitidas: **3**
Usos permitidos / Usos permitidos: **02 05 11 24**

Obras permitidas / Obras permitidas:
Reforma restrinxida da distribución e dotación de servizos ou instalacións.

Obras prohibidas / Obras prohibidas:
Construcción de novos voos cara a rúa. Aumento de volume. Construcción de novas terrazas e outros elementos non permitidos nas cubertas. Cambios da tipoloxía e os materiais da estrutura vertical e/ou horizontal e carpinterías.

Observacións / Observaciones:
-

USOS / USOS (Título V Normativa)
Equipamento / Posición
01. Eq. administ. e institucionais
02. Vivenda unifamiliar
03. Vivenda colectiva
04. Artesanía, industria e almacéns
05. Categoría 1ª / 06. Categoría 2ª
Comercial
08. Categoría 1ª
09. Categoría 2ª
10. Administrativo e oficinas
11. Categoría 1ª / 12. Categoría 2ª
13. Establec. clásicos
14. Turismo rural
15. Garaxe-aparcadoiro
16. Categoría 1ª / 17. Categoría 2ª
Sanitario-asistencial
18. Categoría única
19. Docente
20. Categoría 1ª / 21. Categoría 2ª
Deportivo
22. Categoría única
23. Categoría única
24. Agropecuario
25. Categoría única
Usos prohibidos
00. Todos os demais

TIPOLOXÍA / TIPOLOXÍA
Posicionamento / Posición
01. Entremedianeiras / Entremedianeras
02. En esquina / En esquina
03. Illada / Alzada
04. Constr. Adxectiva / Const. adjetiva
Carácter / Carácter
01. Edif. singular / Edif. singular
02. Viv. tradicional / Viv. tradicional
03. Viv. non tradicional / Viv. no tradicional
04. Edif. tradicional / Edif. tradicional
05. Edif. non tradicional / Edif. no tradicional
06. Infraconstrución / Infraconstrucción
ESTADO / ESTADO
0. Ruína / Ruína
1. Malo / Malo
2. Regular / Regular
3. Bo / Bueno
4. En rehabilitación / En rehabilitación

NOTA / NOTA
na: Non aplica / No aplica
- Sen datos / Sin datos

MATERIAIS / MATERIALES
00. Pedra / Piedra
00.1. Cachotería / Cachotería
00.2. Silaría / Mampostería
01. Formigón / Hormigón
02. Madera / Madera
03. Fibrocemento / Fibrocemento
04. Tello / Teja
04.1. Tella curva / Teja curva
04.2. Tella plana / Teja plana
05. Alumina / Aluminio
05.1. Alum. natural / Alum. natural
05.2. Lacado Branco / Lacado blanco
05.3. Lacado a cor / Lacado en color
06. Feno / Heno
06.1. Fundación / Fundación
06.2. Farxa / Faja
06.3. Aceiro inox. / Acero inox.
07. PVC / PVC
08. Zinc / Zinc
09. Cobre / Cobre
10. Enfoscado / Enfoscado
11. Enfoscado e pintado / Enfoscado y pintado
12. Azulexo / Azulejo
13. Aplacado cerámico / Aplacado cerámico
14. Aplacado de pedra / Aplacado de piedra
15. Bloque de formigón / Bloque de hormigón
16. Ladrillo / Ladrillo
17. Panel corrugado / Panel corrugado
18. Revestim. granulado / Revestim. granulado
19. Vidro / Vidrio
20. Ladrillo visto / Ladrillo visto
21. Bloque form. visto / Bloque hormigón visto
22. Louza / Pizarra
99. Outro / Outros

LENDA / LEYENDA
Delimitación PEPRICH
Frente edificación
Fondo edificación
Edificación analizada
Aliñación / Alineación
Parcelario
Alturas ex. - X
Alturas permit. - X
Quinteiro / Manzana - 8XXXX
Ud. edificatoria - 8XXXX-XX
Ud. parcelaria - P8XXXX-XX


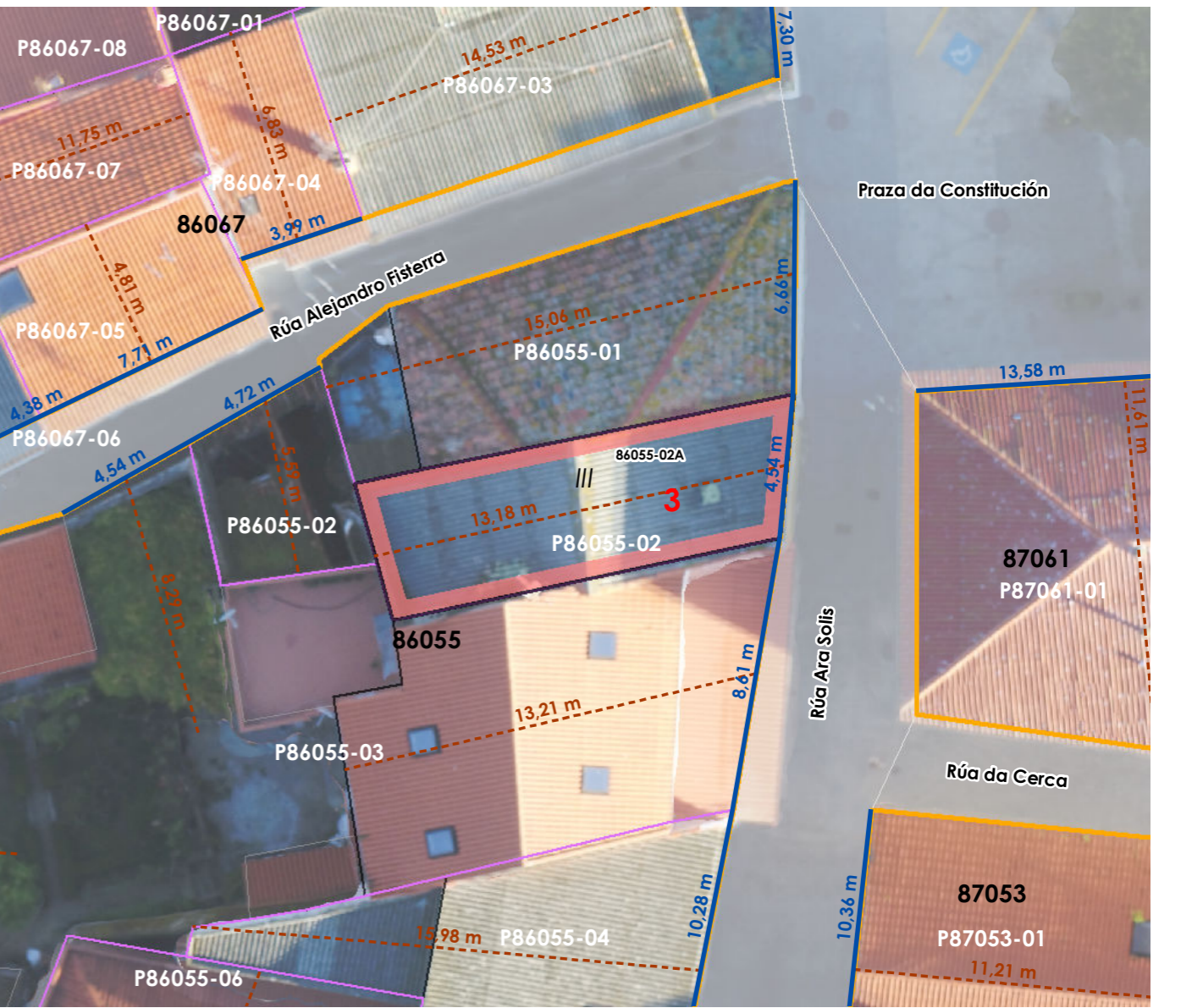


Enderezo / Dirección:
**Rúa Ara Solis, 4
Fisterra**

Vivenda / Unifamiliar

Unid. parcelaria:
86055-02
Unid. edificatoria:
86055-02A

EPSG: 25829 / Coordenadas UTM ETRS89 Zona 29N X: 478.539 Y: 4.750.364



Unid. edificatoria:
86055-02AA

- Liña de cornixa / Línea de cornisa
- Novo volume previsto / Nuevo volumen previsto
- Volume fóra de ordenación / Volumen fuera de ordenación




1:200 0 5 10 20 Metros

Unid. parcelaria: 86055-03

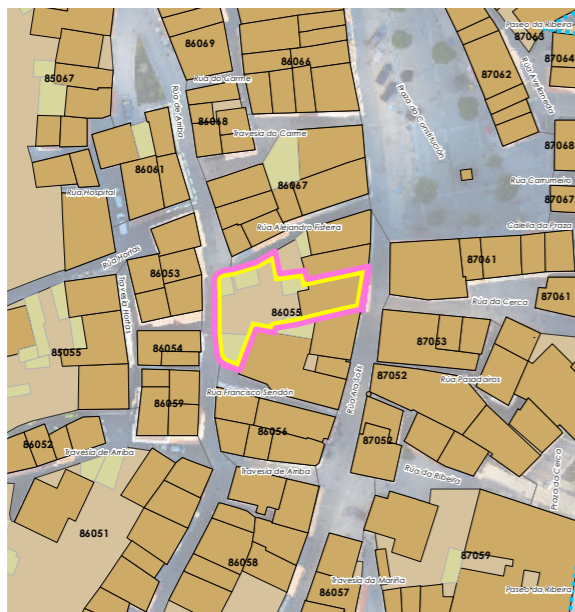
Fonte de datos / Fuente de datos: - Elaboración propia / Concello de Fisterra - Elaboración propia / Concello de Fisterra

1:200



EPSG: 25829 / Coordenadas UTM ETRS89 Zona 29N X: 478527 Y: 4.750.356

- Alturas ex. - X
 - Alluras permit. - X
 - Quinteiro / Manzana - 8XXXX
 - Ud. edificatoria - 8XXXX-XX
- LEENDA / LEYENDA**
- Dom. Púb. Marítimo-Terrestre / Dom. Púb. Marítimo-Terrestre
 - Ribeira do mar / Ribera del mar
 - Liña de deslinde / Línea de deslinde
 - Servidume de protección / Servidumbre de protección
- Parcelario / Parcelario**
- Unidade parcelaria / Unidad parcelaria
 - Unidade parcelaria analizada / Unidad parcelaria analizada
 - Edificación principal
 - Const. adxectiva / adjetiva
- Dotacións de Equip. / Z. Verdes - Esp. Libres**
- Equipamento (Ex)
 - Equipamento (Ob)
 - Esp. Libre - Zona verde (Ex)
 - Esp. Libre - Zona verde (Ob)
 - Quinteiros / Manzanas
 - Delimitación PEPRICH
- Portos de Galicia**
- Plan Especial do Porto de Fisterra
 - Sist. Xeral Portuario / Sist. General Portuario
 - Novas edificacións / Nuevas edificaciones
- Aliñación / Alineación**
- Ordenación / Ordenación
 - O-1



478.510 478.520 478.530 478.540 478.550

INFORMACIÓN / INFORMACIÓN

CARACTERÍSTICAS BÁSICAS
CARACTERÍSTICAS BÁSICAS

PARÁMETROS / PARÁMETROS:
Sup. de parcela / Sup. de parcela: **102,07 m²**
Sup. ocupación / Sup. ocupación: **102,07 m²**
Sup. construída / Sup. construída: **306,22 m²**
Núm. de plantas / Núm de plantas: **III**
Estado da edificación / Estado de la edificación: **3**
Ocupación / Ocupación: **Non**
Aluguer / Alquiler: **Non**

USOS / USOS:
Uso principal / Uso principal: **02**
Uso planta baixa / Uso planta baja: **02**

TIPOLOXÍA / TIPOLOGÍA:
Tipoloxía segundo posicionamento / Tipología según posición: **01**
Tipoloxía segundo o carácter / Tipología según el carácter: **02**

Estado de servizos / Estado de servicios:
Pavimentos/Pavimentos: **2**
Iluminación/Alumbrado: **1**
Saneamento/Saneamiento: **2**
Pluviais/Pluviales: **0**
Abastecem./Abastecim.: **2**
Rede eléctrica/Red eléctrica: **3**

ANÁLISE ESTRUTURAL, CONSTRUTIVA E ARQUITECTÓNICA
ANÁLISIS ESTRUCTURAL, CONSTRUCTIVO Y ARQUITECTÓNICO

ANÁLISE ESTRUTURAL / ANÁLISIS ESTRUCTURAL:
Estrutura vertical / Estructura vertical: **00.1**
Estrutura horizontal / Estructura horizontal: **02**
Estrutura da cuberta / Estructura de cuberta: **02**

ANÁLISE CONSTRUTIVA / ANÁLISIS CONSTRUCTIVO:
Revestimento das fachadas / Revestimiento de las fachadas: **00.1**
Medianeiras vistas / Medianeras vistas: **00.1**
Baixantes externas / Bajantes externas: **05**
Carpintarías / Carpinterías: **02**
Galerías / Galerías: **02**
Corredor / Corredor: **06.2**
Balcóns / Balcones: **na**

ANÁLISE ARQUITECTÓNICA / ANÁLISIS ARQUITECTÓNICO:
na

USOS / USOS (Título V Normativa)
Equipamento / Posición
01. Eq. administ. e institucionais / Entremedianeiras / Entremedianeras
Uso de Vivenda / En esquina / En esquina
02. Vivenda unifamiliar / Viv. tradicional / Viv. tradicional
03. Vivenda colectiva / Ilada / Alada
04. Constr. Adxectiva / Const. adxectiva
Artesanía, Industria e Almacéns / Comercio / Comercio
05. Categoría 1ª / 06. Categoría 2ª / 08. Categoría 1ª / 09. Categoría 2ª
Administrativo e oficinas / Edif. tradicional / Edif. tradicional
11. Categoría 1ª / 12. Categoría 2ª / 13. Categoría 1ª / 14. Categoría 2ª
Hotelería / Regular / Regular
13. Establec. clásicos / 3. Bo / Bueno
24. Turismo rural / 4. En rehabilitación / En rehabilitación
Garaxe-aparcadoiro / 15. Categoría 1ª / 16. Categoría 2ª / 17. Categoría única
Sanitario-asistencial / 18. Docente / 19. Tardorío / 20. Categoría 1ª / 21. Categoría 2ª
Deportivo / 22. Categoría única / 23. Categoría única / 25. Categoría única
Relaxo / Usos prohibidos / 00. Todos os demais

TIPOLOXÍA / TIPOLOGÍA
Posicionamento / Posición
01. Entremedianeiras / Entremedianeras
02. En esquina / En esquina
03. Ilada / Alada
04. Constr. Adxectiva / Const. adxectiva
Carácter / Carácter
01. Edif. singular / Edif. singular
02. Viv. tradicional / Viv. tradicional
03. Viv. non tradicional / Edif. tradicional
04. Edif. tradicional / Edif. tradicional
05. Edif. non tradicional / Edif. no tradicional
06. Infraconstrución / Infraconstrucción

ESTADO / ESTADO.
0. Ruína / Ruína
1. Malo / Malo
2. Regular / Regular
3. Bo / Bueno
4. En rehabilitación / En rehabilitación

NOTA / NOTA
na: Non aplica / No aplica
- Sen datos / Sin datos

MATERIAIS / MATERIALES
00. Pedra / Piedra
00.1. Cachotería / Cachotería
00.2. Silaría / Mampostería
01. Formigón / Hormigón
02. Madera / Madera
03. Fibrocemento / Fibrocemento
04. Tello / Teja
04.1. Tello curva / Teja curva
04.2. Tello plana / Teja plana
05. Aluminio / Aluminio
05.1. Alum. natural / Alum. natural
05.2. Lacado branco / Lacado blanco
05.3. Lacado a cor / Lacado en color
06. Ferro / Hierro
06.1. Fundición / Fundición
06.2. Forxa / Forja
06.3. Aceiro inox. / Acero inox.
07. PVC / PVC
08. Tiro / Tiro
09. Cobre / Cobre
10. Enfoscado / Enfoscado
11. Enfoscado e pintado / Enfoscado y pintado
12. Azulexo / Azulejo
13. Aplacado cerámico / Aplacado cerámico
14. Aplacado de pedra / Aplacado de piedra
15. Bloque de formigón / Bloque de hormigón
16. Ladrillo / Ladrillo
17. Panel corrugado / Panel corrugado
18. Revestim. granulado / Revestim. granulado
19. Vidro / Vidrio
20. Ladrillo visto / Ladrillo visto
21. Bloque form. Visto / Bloque hormigón visto
22. Louza / Pizarra
99. Outro / Outros

LENDAS / LEYENDAS
Delimitación PEPRICH
Frente edificación
Fondo edificación
Edificación analizada
Aliñación / Alineación
Parcelario
Alturas ex. - X
Alturas permit. - X
Quinteiro / Manzana - 8XXXX
Ud. edificatoria - 8XXXX-XX
Ud. parcelaria - P8XXXX-XX

DETERMINACIÓN DE CATÁLOGO
DETERMINACIONES DE CATÁLOGO

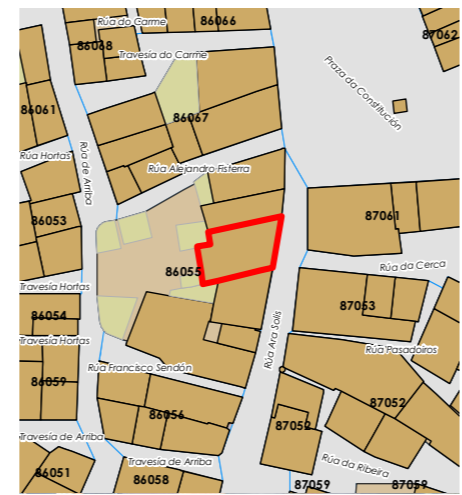
NIVEL DE PROTECCIÓN / NIVEL DE PROTECCIÓN: ESTRUCTURAL
Elementos protexidos / Elementos protegidos: **Fachadas, estrutura e distribución e galería**

CONDICIÓN URBANÍSTICA / CONDICIONES URBANÍSTICAS:
Alturas permitidas / Alturas permitidas: **3**
Usos permitidos / Usos permitidos: **02 05 11 24**

Obras permitidas / Obras permitidas:
Reforma restrinxida da distribución e dotación de servizos ou instalacións.

Obras prohibidas / Obras prohibidas:
Construcción de novos voos cara a rúa. Aumento de volume. Construcción de novas terrazas e outros elementos non permitidos nas cubertas. Cambios da tipoloxía e os materiais da estrutura vertical e/ou horizontal e carpinterías.

Observacións / Observaciones:
-

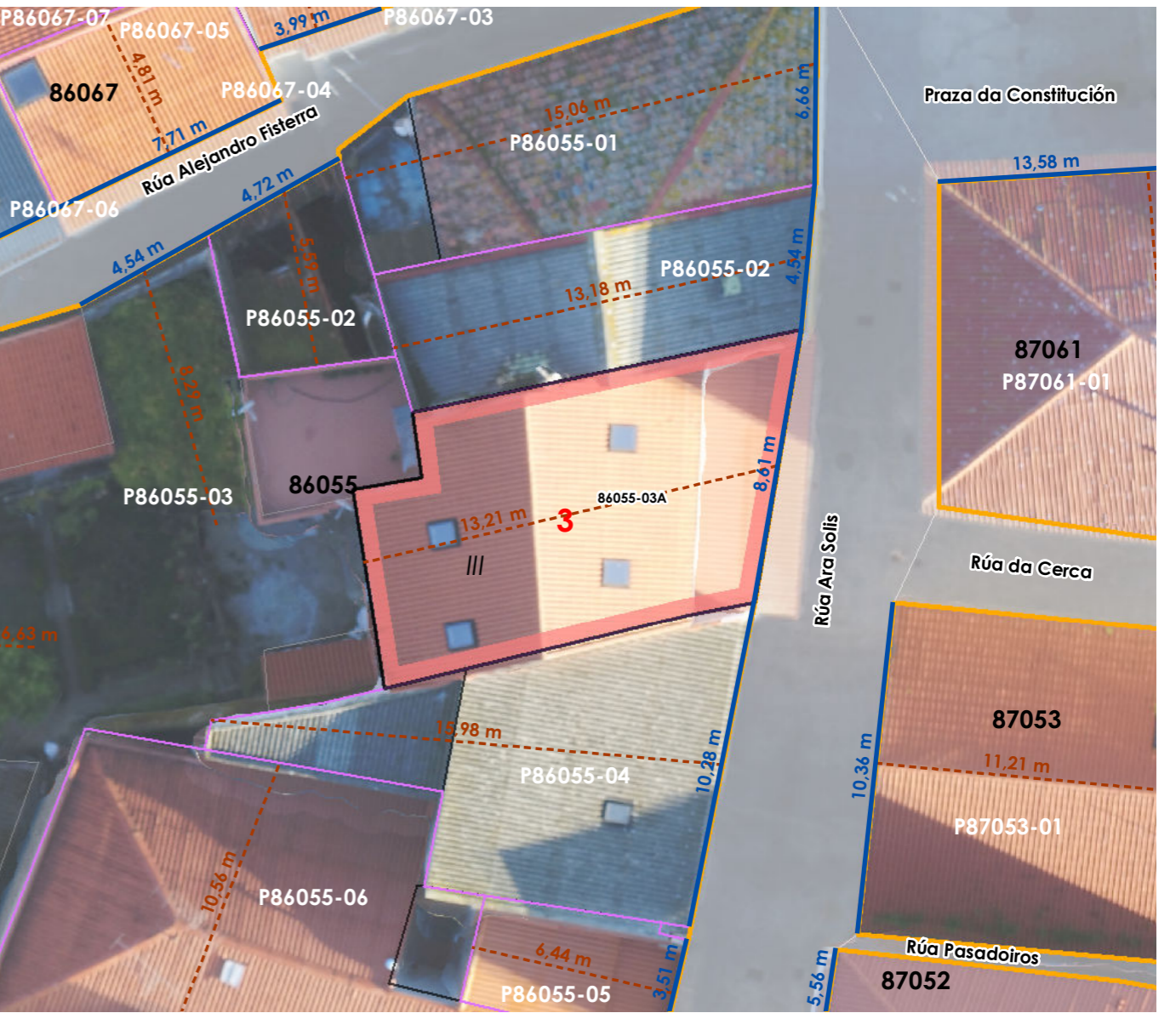





Enderezo / Dirección:
**Rúa Ara Solis, 6
Fisterra**

Vivenda / Unifamiliar

Unid. parcelaria: **86055-03**
Unid. edificatoria: **86055-03A**


EPSG: 25829 / Coordenadas UTM ETRS89 Zona 29N X: 478.539 Y: 4.750.358



-  Liña de cornixa / Línea de cornisa
-  Novo volume previsto / Nuevo volumen previsto
-  Volume fóra de ordenación / Volumen fuera de ordenación

Unid. edificatoria:
86055-03AA




1:200  0 5 10 20 Metros

Unid. parcelaria:
86055-04

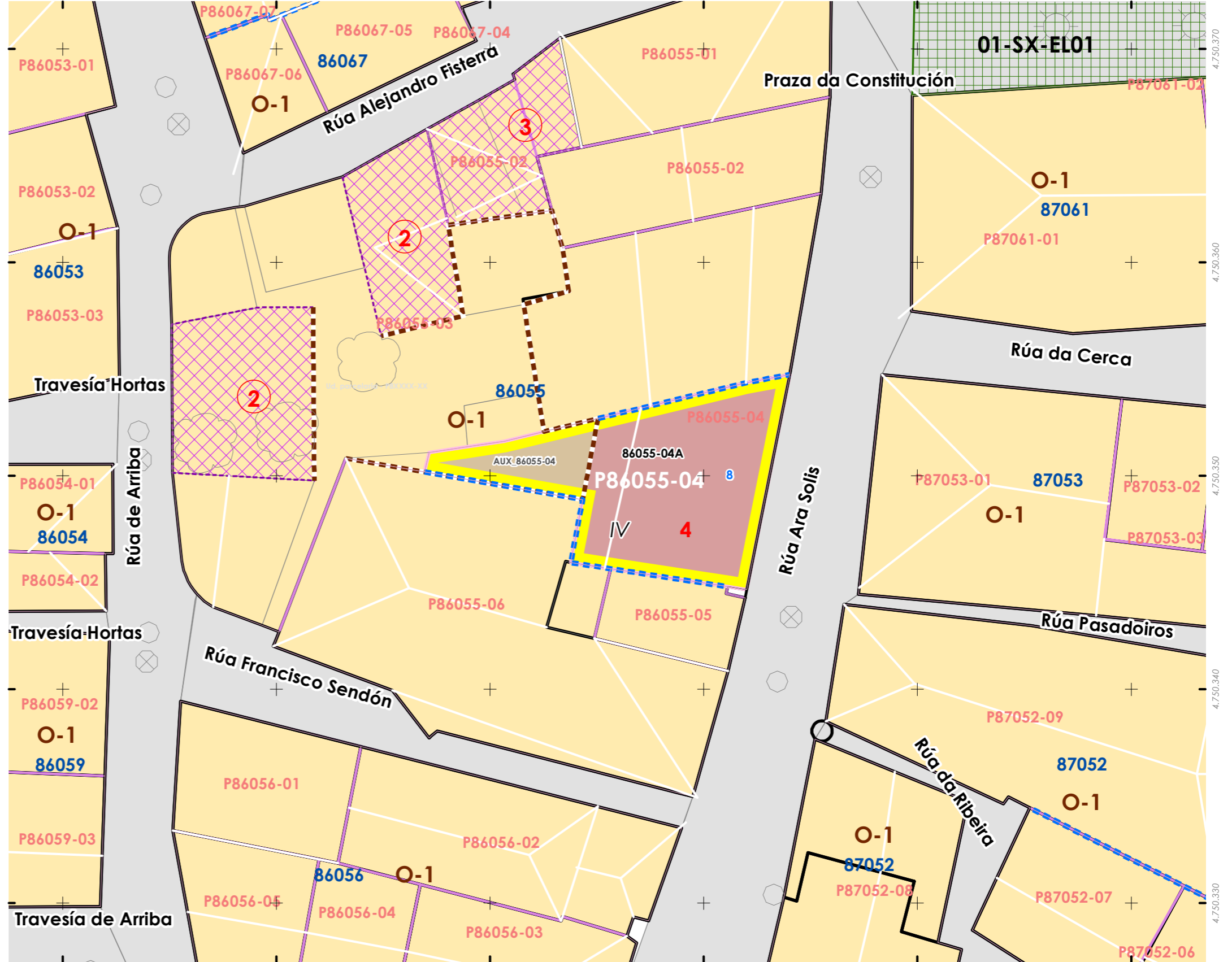
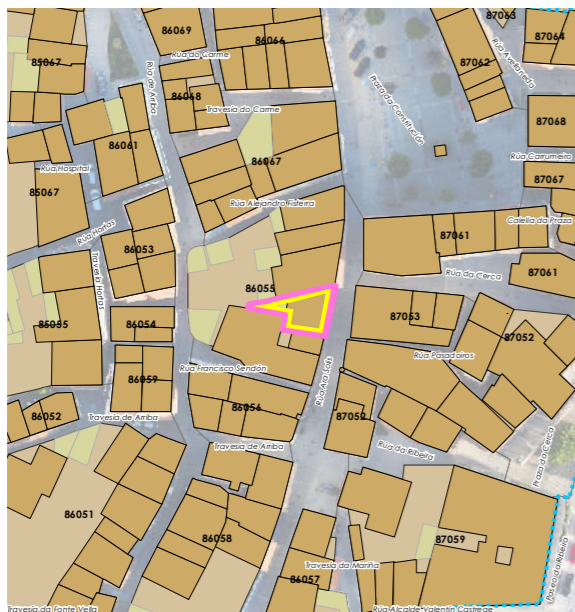
Fonte de datos / Fuente de datos:
- Elaboración propia / Concello de Fisterra
- Elaboración propia / Concello de Fisterra

1:200



EPSG: 25829 / Coordenadas UTM ETRS89 Zona 29N X: 478538 Y: 4.750.350

- Alturas ex. - X
Alluras permit. - X
Quinteiro / Manzana - 8XXXX
Ud. edificatoria - 8XXXX-XX
- LENDAS / LEYENDAS**
- Dom. Púb. Marítimo-Terrestre / Dom. Púb. Marítimo-Terrestre
Ribeira do mar / Ribera del mar
Liña de deslinde / Línea de deslinde
Servidume de protección / Servidumbre de protección
- Parcelario / Parcelario**
Unidade parcelaria / Unidad parcelaria
Unidade parcelaria analizada / Unidad parcelaria analizada
Edificación principal
Const. adxectiva / adjetiva
Dotacións de Equip. / Z. Verdes - Esp. Libres
Equipamento (Ex)
Equipamento (Ob)
Esp. Libre - Zona verde (Ex)
Esp. Libre - Zona verde (Ob)
Quinteiros / Manzanas
Delimitación PEPRICH
- Portos de Galicia**
Plan Especial do Porto de Fisterra
Sist. Xeral Portuario / Sist. General Portuario
Novas edificacións / Nuevas edificaciones
- Aliñación / Alineación**
Ordenación / Ordenación
O-1



INFORMACIÓN / INFORMACIÓN

CARACTERÍSTICAS BÁSICAS
CARACTERÍSTICAS BÁSICAS

PARÁMETROS / PARÁMETROS:
Sup. de parcela / Sup. de parcela: **72,20 m²**
Sup. ocupación / Sup. ocupación: **72,20 m²**
Sup. construída / Sup. construída: **288,79 m²**
Núm. de plantas / Núm de plantas: **IV**
Estado da edificación / Estado de la edificación: **3**
Ocupación / Ocupación: **Si**
Aluguer / Alquiler: **Non**
USOS / USOS:
Uso principal / Uso principal: **03**
Uso pranta baixa / Uso planta baja: **08**
TIPOLOXÍA / TIPOLOXÍA:
Tipoloxía segundo posicionamento / Tipología según posición: **01**
Tipoloxía segundo o carácter / Tipología según el carácter: **03**

ANÁLISE ESTRUTURAL, CONSTRUTIVA E ARQUITECTÓNICA
ANÁLISIS ESTRUCTURAL, CONSTRUCTIVO Y ARQUITECTÓNICO

ANÁLISE ESTRUTURAL / ANÁLISIS ESTRUCTURAL:
Estrutura vertical / Estructura vertical: **01**
Estrutura horizontal / Estructura horizontal: **01**
Estrutura da cuberta / Estructura de cubierta: **01**

ANÁLISE CONSTRUTIVA / ANÁLISIS CONSTRUCTIVO:
Revestimento das fachadas / Revestimiento de las fachadas: **11**
Medianeiras vistas / Medianeras vistas: **11**
Baixantes externas / Bajantes externas: **07**
Carpintarías / Carpinterías: **05.2**
Galerías / Galerías: **na**
Corredor / Corredor: **na**
Balcóns / Balcones: **na**
ANÁLISE ARQUITECTÓNICA / ANÁLISIS ARQUITECTÓNICO:
na

DETERMINACIÓN DE CATÁLOGO
DETERMINACIONES DE CATÁLOGO

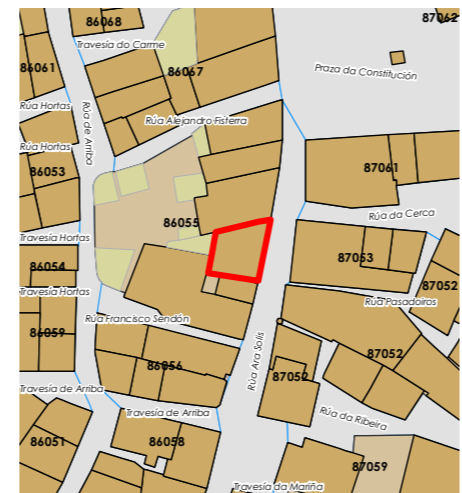
NIVEL DE PROTECCIÓN / NIVEL DE PROTECCIÓN: **na**
Elementos protexidos / Elementos protegidos: **na**
CONDICIÓN URBANÍSTICA / CONDICIONES URBANÍSTICAS:
Alturas permitidas / Alturas permitidas: **4**
Usos permitidos / Usos permitidos: **02 03 05 11**
Obras permitidas / Obras permitidas:
Obra nova, nas condicións compositivas e volumétricas específicas nesta ficha.
Obras prohibidas / Obras prohibidas:
Construción de novas terrazas e outros elementos non permitidos nas cubertas, Aumento de volume.
Observacións / Observaciones:
-

ORDENACIÓN / ORDENACIÓN

USOS / USOS (Título V Normativa)
Equipamento / Posición
01 Eq. administ. e institucionais
Uso de Vivenda
02 Vivenda unifamiliar
03 Vivenda colectiva
Artesanía, Industria e Almacéns
05 Categoría 1ª / 06 Categoría 2ª
Comercial
08 Categoría 1ª
09 Categoría 2ª
Administrativo e oficinas
11 Categoría 1ª / 12 Categoría 2ª
Hotelería
13 Establec. clásicos.
24 Turismo rural.
Garaxe-aparcadoiro
15 Categoría 1ª / 16 Categoría 2ª
Sanitario-asistencial
17 Categoría única
18 Docente
19 Tardario
Sociocultural, salas de reunión
20 Categoría 1ª / 21 Categoría 2ª
Deportivo
22 Categoría única
Relaxo
23 Categoría única
Agropecuaria
25 Categoría única
Usos prohibidos
00 Todos os demais

MATERIAIS / MATERIALES
00. Pedra / Piedra
00.1. Cachotería / Cachotería
00.2. Silaría / Mampostería
01. Formigón / Hormigón
02. Madera / Madera
03. Fibrocemento / Fibrocemento
04. Tello / Teja
04.1. Tello curva / Teja curva
04.2. Tello plana / Teja plana
05. Aluminio / Aluminio
05.1. Alum. natural / Alum. natural
05.2. Lacado branco / Lacado blanco
05.3. Lacado a cor / Lacado en color
06. Ferro / Hierro
06.1. Fundición / Fundición
06.2. Ferra / Faja
06.3. Aceiro inox. / Acero inox.
07. PVC / PVC
08. Zinc / Zinc
09. Cobre / Cobre
10. Enfoscado / Enfoscado
11. Enfoscado e pintado / Enfoscado y pintado
12. Azulexo / Azulejo
13. Aplacado de cerámica / Aplacado de cerámica
14. Aplacado de pedra / Aplacado de piedra
15. Bloque de formigón / Bloque de hormigón
16. Ladrillo / Ladrillo
17. Panel corrugado / Panel corrugado
18. Revestim. granulado / Revestim. granulado
19. Vidro / Vidrio
20. Ladrillo visto / Ladrillo visto
21. Bloque form. visto / Bloque hormigón visto
22. Louza / Pizarra
99. Outros / Otros


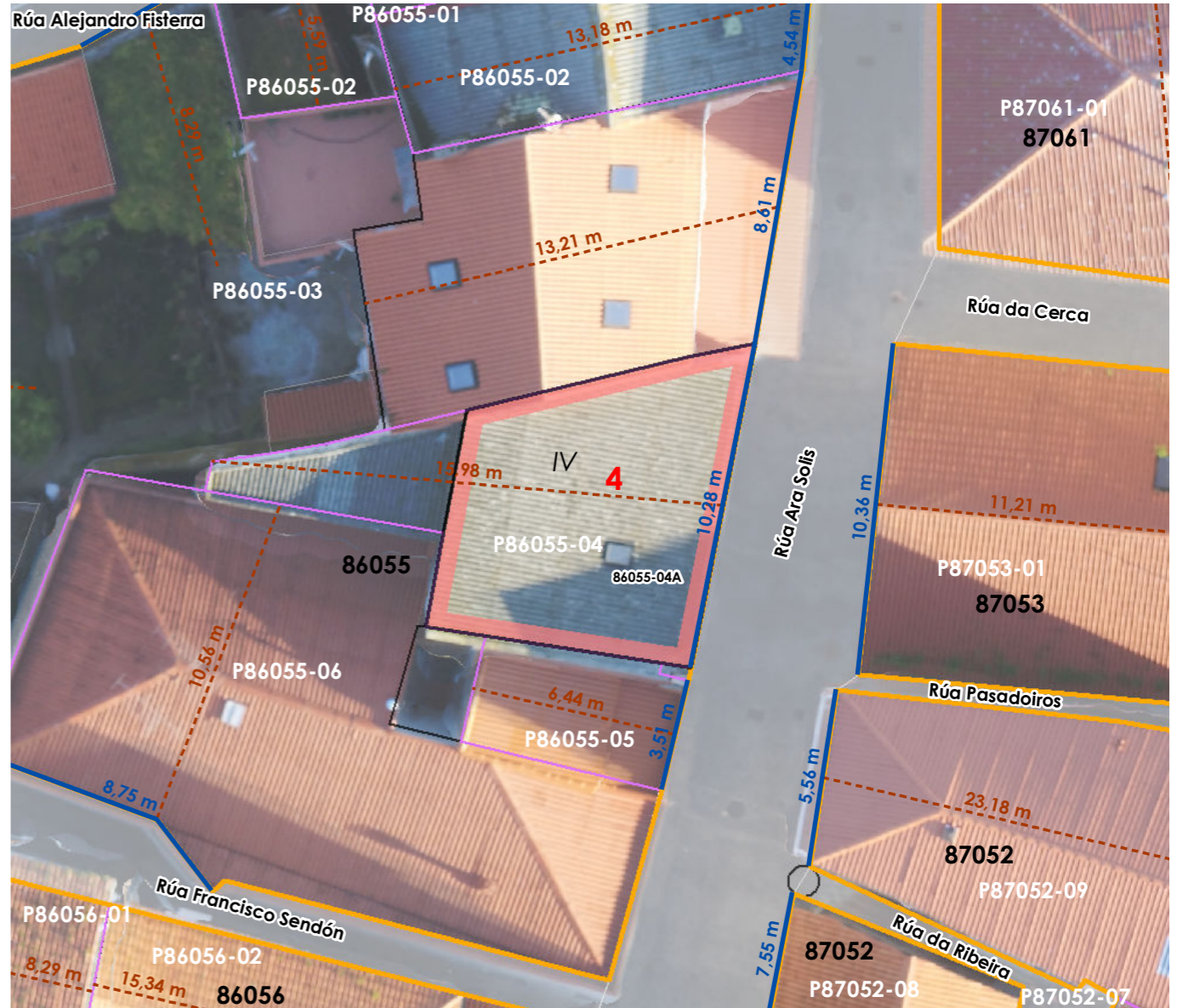
LENDAS / LEYENDAS
Delimitación PEPRICH
Frente edificación
Fondo edificación
Edificación analizada
Aliñación / Alineación
Parcelario
Alturas ex. - X
Alturas permit. - X
Quinteiro / Manzana - 8XXXX
Ud. edificatoria - 8XXXX-XX
Ud. parcelaria - P8XXXX-XX



Enderezo / Dirección:
**Rúa Ara Solis, 8
Fisterra**
Vivenda / Colectiva

Unid. parcelaria:
86055-04
Unid. edificatoria:
86055-04A

EPSG: 25829 / Coordenadas UTM ETRS89 Zona 29N X: 478.539 Y: 4.750.350



Unid. edificatoria:
86055-04AA

- Liña de cornixa / Línea de cornisa
- Novo volume previsto / Nuevo volumen previsto
- Volume fóra de ordenación / Volumen fuera de ordenación



1:200 0 5 10 20 Metros

06.03 ALZADOS DAS UNIDADES EDIFICATORIAS

06.03 ALZADOS DE LAS UNIDADES EDIFICATORIAS

Fuente de datos / Fuente de datos:
- Elaboración propia / Concello de Fisterra
- Elaboración propia / Concello de Fisterra

Unid. parcelaria:
86055-05

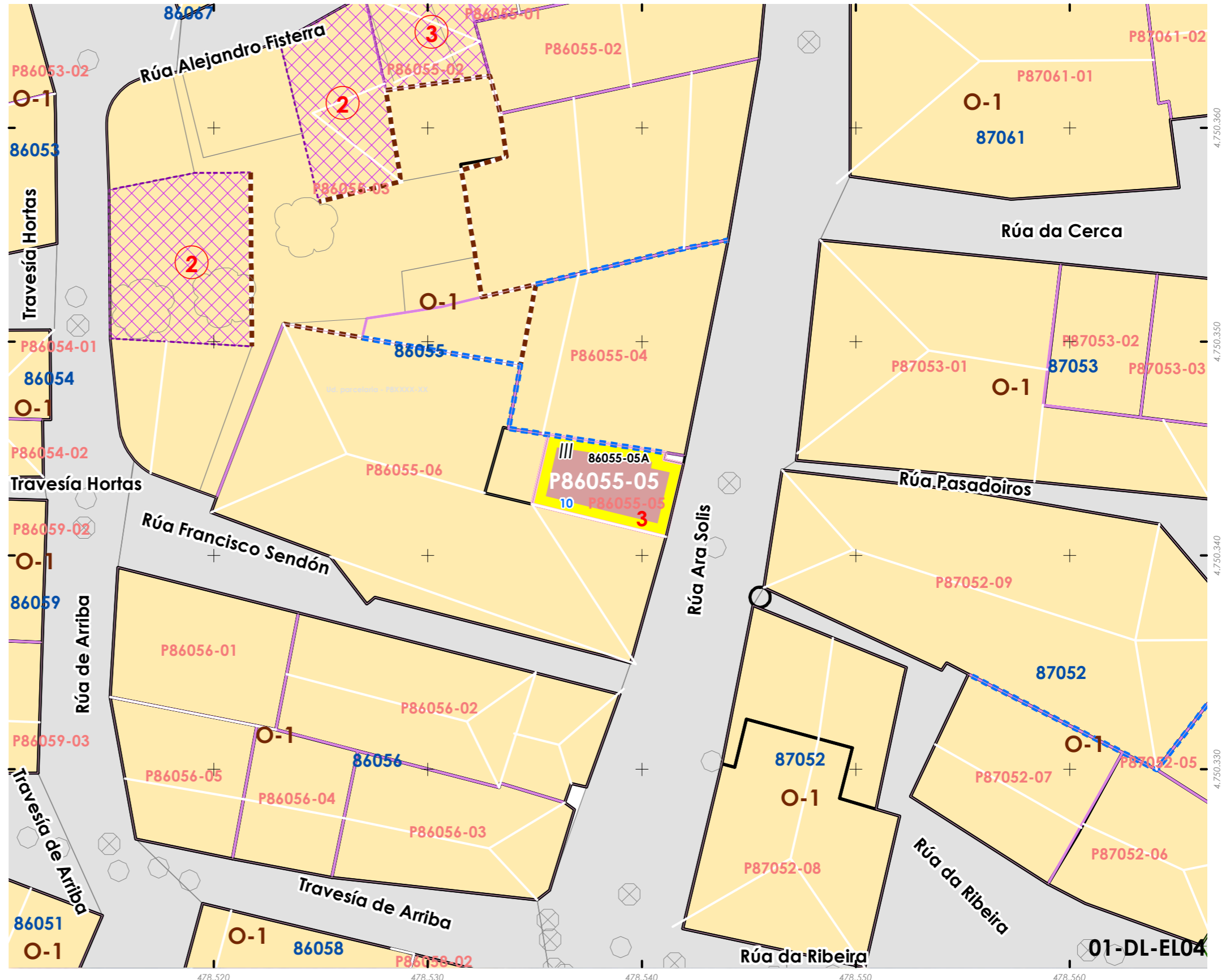
Fuente de datos / Fuente de datos:
- Elaboración propia / Concello de Fisterra
- Elaboración propia / Concello de Fisterra

1:200



EPSG: 25829 / Coordenadas UTM ETRS89 Zona 29N X: 478538 Y: 4.750.343

- Alturas ex. - X
Alturas permit. - X
Quinteiro / Manzana - 8XXXX
Ud. edificatoria - 8XXXX-XX
- LEENDA / LEYENDA**
- Dom. Púb. Marítimo-Terrestre / Dom. Púb. Marítimo-Terrestre
Ribeira do mar / Ribera del mar
Liña de deslinde / Línea de deslinde
Servidume de protección / Servidumbre de protección
- Parcelario / Parcelario**
- Unidade parcelaria / Unidad parcelaria
Unidade parcelaria analizada / Unidad parcelaria analizada
Edificación principal
Const. adxectiva / adjetiva
Dotacións de Equip. / Z. Verdes - Esp. Libres
Equipamento (Ex)
Equipamento (Ob)
Esp. Libre - Zona verde (Ex)
Esp. Libre - Zona verde (Ob)
Quinteiros / Manzanas
Delimitación PEPRICH
- Portos de Galicia**
- Plan Especial do Porto de Fisterra
Sist. Xeral Portuario / Sist. General Portuario
Novas edificacións / Nuevas edificaciones
- Aliñación / Alineación**
- Ordenación / Ordenación**
O-1



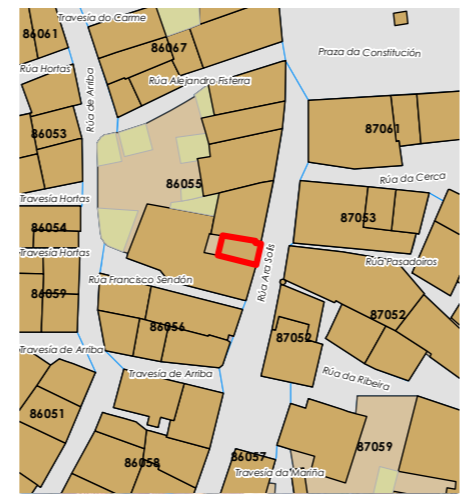
INFORMACIÓN / INFORMACIÓN

CARACTERÍSTICAS BÁSICAS		
PARÁMETROS / PARÁMETROS:		
Sup. de parcela / Sup. de parcela:	23,01 m ²	Estado de servizos / Estado de servizos:
Sup. ocupación / Sup. ocupación:	23,01 m ²	Pavimentos/Pavimentos: 2
Sup. construída / Sup. construída:	69,03 m ²	Iluminación/Alumbrado: 2
Núm. de plantas / Núm de plantas:	III	Sanexamento/Saneamiento: 2
Estado da edificación / Estado de la edificación:	2	Pluviais/Pluviales: 0
Ocupación / Ocupación:	Si	Abastecem./Abastecim.: 2
Aluguer / Alquiler:	Non	Rede eléctrica/Red eléctrica: 3
USOS / USOS:		
Uso principal / Uso principal:	02	
Uso pranta baixa / Uso planta baja:	08	
TIPOLOXÍA / TIPOLOXÍA:		
Tipoloxía segundo posicionamento / Tipología según posición:	01	
Tipoloxía segundo o carácter / Tipología según el carácter:	03	

ANÁLISE ESTRUTURAL, CONSTRUTIVA E ARQUITECTÓNICA
ANÁLISIS ESTRUCTURAL, CONSTRUCTIVO Y ARQUITECTÓNICO

ANÁLISE ESTRUTURAL / ANÁLISIS ESTRUCTURAL:	
Estrutura vertical / Estructura vertical:	01
Estrutura horizontal / Estructura horizontal:	01
Estrutura da cuberta / Estructura de cuberta:	01
ANÁLISE CONSTRUTIVA / ANÁLISIS CONSTRUCTIVO:	
Revestimento das fachadas / Revestimiento de las fachadas:	13
Medianeiras vistas / Medianeras vistas:	11
Baixantes externas / Bajantes externas:	05
Carpintarías / Carpinterías:	05.2
Galerías / Galerías:	na
Corredor / Corredor:	na
Balcóns / Balcones:	na
ANÁLISE ARQUITECTÓNICA / ANÁLISIS ARQUITECTÓNICO:	
	na

USOS / USOS (Título V Normativa)	TIPOLOXÍA / TIPOLOXÍA
Equipamento	Posicionamento / Posición
01 Eq. administ. e institucionais	01. Entremedianeiras / Entremedianeras
02 Vivenda unifamiliar	02. En esquina / En esquina
03 Vivenda colectiva	03. Illada / Illada
04 Constr. adxectiva / Const. adxectiva	04. Constr. adxectiva / Const. adxectiva
05 Categoría 1ª / 06 Categoría 2ª	Carácter / Carácter
07 Comercio	01. Edif. singular / Edif. singular
08 Categoría 1ª	02. Viv. tradicional / Viv. tradicional
09 Categoría 2ª	03. Viv. non tradicional / Viv. non tradicional
10 Administrativo e oficinas	04. Edif. tradicional / Edif. tradicional
11 Categoría 1ª / 12 Categoría 2ª	05. Edif. non tradicional / Edif. non tradicional
13 Establec. clásicos	06. Infraconstrución / Infraconstrucción
14 Turismo rural	ESTADO / ESTADO.
15 Categoría 1ª / 16 Categoría 2ª	0. Ruína / Ruína
16 Turismo rural	1. Malo / Malo
17 Categoría única	2. Regular / Regular
18 Docente	3. Bo / Bueno
19 Tancaría	4. En rehabilitación / En rehabilitación
20 Categoría 1ª / 21 Categoría 2ª	
21 Deportivo	
22 Categoría única	
23 Categoría única	
24 Categoría única	
25 Categoría única	
26 Usos prohibidos	
27 Usos prohibidos	
28 Usos prohibidos	
29 Usos prohibidos	
30 Usos prohibidos	
31 Usos prohibidos	
32 Usos prohibidos	
33 Usos prohibidos	
34 Usos prohibidos	
35 Usos prohibidos	
36 Usos prohibidos	
37 Usos prohibidos	
38 Usos prohibidos	
39 Usos prohibidos	
40 Usos prohibidos	
41 Usos prohibidos	
42 Usos prohibidos	
43 Usos prohibidos	
44 Usos prohibidos	
45 Usos prohibidos	
46 Usos prohibidos	
47 Usos prohibidos	
48 Usos prohibidos	
49 Usos prohibidos	
50 Usos prohibidos	
51 Usos prohibidos	
52 Usos prohibidos	
53 Usos prohibidos	
54 Usos prohibidos	
55 Usos prohibidos	
56 Usos prohibidos	
57 Usos prohibidos	
58 Usos prohibidos	
59 Usos prohibidos	
60 Usos prohibidos	
61 Usos prohibidos	
62 Usos prohibidos	
63 Usos prohibidos	
64 Usos prohibidos	
65 Usos prohibidos	
66 Usos prohibidos	
67 Usos prohibidos	
68 Usos prohibidos	
69 Usos prohibidos	
70 Usos prohibidos	
71 Usos prohibidos	
72 Usos prohibidos	
73 Usos prohibidos	
74 Usos prohibidos	
75 Usos prohibidos	
76 Usos prohibidos	
77 Usos prohibidos	
78 Usos prohibidos	
79 Usos prohibidos	
80 Usos prohibidos	
81 Usos prohibidos	
82 Usos prohibidos	
83 Usos prohibidos	
84 Usos prohibidos	
85 Usos prohibidos	
86 Usos prohibidos	
87 Usos prohibidos	
88 Usos prohibidos	
89 Usos prohibidos	
90 Usos prohibidos	
91 Usos prohibidos	
92 Usos prohibidos	
93 Usos prohibidos	
94 Usos prohibidos	
95 Usos prohibidos	
96 Usos prohibidos	
97 Usos prohibidos	
98 Usos prohibidos	
99 Usos prohibidos	
00 Todos os demais	
MATERIAIS / MATERIALES	LENDAS / LEYENDAS
00. Pedra / Piedra	Delimitación PEPRICH
00.1. Cachotería / Cachotería	Frente edificación
00.2. Silaría / Mampostería	Fondo edificación
01. Formigón / Hormigón	Edificación analizada
02. Madera / Madera	Aliñación / Alineación
03. Fibrocemento / Fibrocemento	Parcelario
04. Tello / Teja	Alturas ex. - X
04.1. Tella curva / Teja curva	Alturas permit. - X
04.2. Tella plana / Teja plana	Quinteiro / Manzana - 8XXXX
05. Alumino / Aluminio	Ud. edificatoria - 8XXXX-XX
05.1. Alum. natural / Alum. natural	Ud. parcelaria - P8XXXX-XX
05.2. Lacado branco / Lacado blanco	
05.3. Lacado a cor / Lacado en color	
06. Ferro / Hierro	
06.1. Fundición / Fundición	
06.2. Ferra / Faja	
06.3. Aceiro inox. / Acero inox.	
07. PVC / PVC	
08. Zinc / Zinc	
09. Cobre / Cobre	
10. Enfoscado / Enfoscado	
11. Enfoscado e pintado / Enfoscado y pintado	
12. Azulexo / Azulejo	
13. Aplacado cerámico / Aplacado cerámico	
14. Aplacado de pedra / Aplacado de piedra	
15. Bloque de formigón / Bloque de hormigón	
16. Ladrillo / Ladrillo	
17. Panel corugado / Panel corrugado	
18. Revestim. granulado / Revestim. granulado	
19. Vidro / Vidrio	
20. Ladrillo visto / Ladrillo visto	
21. Bloque form. visto / Bloque hormigón visto	
22. Louza / Pizarra	
99. Outro / Outros	




Enderezo / Dirección:
Rúa Ara Solis, 10
Fisterra

Vivenda / Unifamiliar

Unid. parcelaria:
86055-05

Unid. edificatoria:
86055-05A

EPSG: 25829 / Coordenadas UTM ETRS89 Zona 29N X: 478.538 Y: 4.750.343



ORDENACIÓN / ORDENACIÓN

DETERMINACIÓN DE CATÁLOGO	
NIVEL DE PROTECCIÓN / NIVEL DE PROTECCIÓN:	na
Elementos protexidos / Elementos protegidos:	na
CONDICIÓN URBANÍSTICA / CONDICIONES URBANÍSTICAS:	
Alturas permitidas / Alturas permitidas:	3
Usos permitidos / Usos permitidos:	02 05 11
Obras permitidas / Obras permitidas:	
Obra nova, nas condicións compositivas e volumétricas especificadas nesta ficha.	
Obras prohibidas / Obras prohibidas:	
Construción de novas terrazas e outros elementos non permitidos nas cubertas.	
Observacións / Observaciones:	





- Liña de cornixa / Línea de cornisa
- Novo volume previsto / Nuevo volumen previsto
- Volume fóra de ordenación / Volumen fuera de ordenación

Unid. edificatoria:
86055-05AA




1:200 0 5 10 20 Metros

Unid. parcelaria:
86055-06

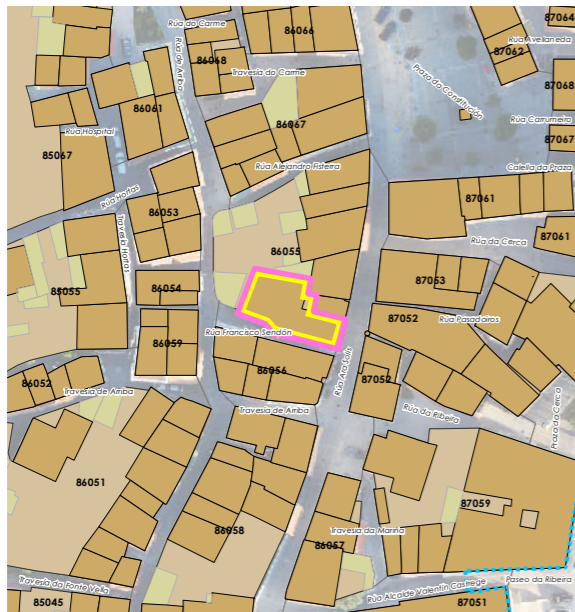
Fonte de datos / Fuente de datos:
- Elaboración propia / Concello de Fisterra
- Elaboración propia / Concello de Fisterra

1:200



EPSG: 25829 / Coordenadas UTM ETRS89 Zona 29N X: 478530 Y: 4.750.343

- Alturas ex. - X**
Alluras permit. - X
Quinteiro / Manzana - 8XXXX
Ud. edificatoria - 8XXXX-XX
- LEENDA / LEYENDA**
- Dom. Púb. Marítimo-Terrestre / Dom. Púb. Marítimo-Terrestre
Ribeira do mar / Ribera del mar
Liña de deslinde / Línea de deslinde
Servidume de protección / Servidumbre de protección
- Parcelario / Parcelario**
- Unidade parcelaria / Unidad parcelaria
Unidade parcelaria analizada / Unidad parcelaria analizada
Edificación principal
Const. adxectiva / adjetiva
Dotacións de Equip. / Z. Verdes - Esp. Libres
Equipamento (Ex)
Equipamento (Ob)
Esp. Libre - Zona verde (Ex)
Esp. Libre - Zona verde (Ob)
Quinteiros / Manzanas
Delimitación PEPRICH
Portos de Galicia
Plan Especial do Porto de Fisterra
Sist. Xeral Portuario / Sist. General Portuario
Novas edificacións / Nuevas edificaciones
- Aliñación / Alineación**
- Ordenación / Ordenación**
O-1



478.510 478.520 478.530 478.540 478.550

INFORMACIÓN / INFORMACIÓN

CARACTERÍSTICAS BÁSICAS
CARACTERÍSTICAS BÁSICAS

PARÁMETROS / PARÁMETROS:
Sup. de parcela / Sup. de parcela: **180,10 m²**
Sup. ocupación / Sup. ocupación: **180,10 m²**
Sup. construída / Sup. construída: **540,31 m²**
Núm. de plantas / Núm. de plantas: **III**
Estado da edificación / Estado de la edificación: **3**
Ocupación / Ocupación: **Si**
Aluguer / Alquiler: **Non**

USOS / USOS:
Uso principal / Uso principal: **02**
Uso pranta baixa / Uso planta baja: **08**

TIPOLOXÍA / TIPOLOXÍA:
Tipoloxía segundo posicionamento / Tipología según posición: **01**
Tipoloxía segundo o carácter / Tipología según el carácter: **02**

Estado de servizos / Estado de servicios:
Pavimentos/Pavimentos: **2**
Iluminación/Alumbrado: **2**
Saneamento/Saneamiento: **2**
Pluviais/Pluviales: **0**
Abastecem./Abastecim.: **2**
Rede eléctrica/Red eléctrica: **3**

ANÁLISE ESTRUTURAL, CONSTRUTIVA E ARQUITECTÓNICA
ANÁLISIS ESTRUCTURAL, CONSTRUCTIVO Y ARQUITECTÓNICO

ANÁLISE ESTRUTURAL / ANÁLISIS ESTRUCTURAL:
Estrutura vertical / Estructura vertical: **00.1**
Estrutura horizontal / Estructura horizontal: **01**
Estrutura da cuberta / Estructura de cuberta: **01**

ANÁLISE CONSTRUTIVA / ANÁLISIS CONSTRUCTIVO:
Revestimento das fachadas / Revestimiento de las fachadas: **00.1 / 11**
Medianeiras vistas / Medianeras vistas: **00.1**
Baixantes externas / Bajantes externas: **07**
Carpintarías / Carpinterías: **05.2**
Galerías / Galerías: **na**
Corredor / Corredor: **05.2**
Balcóns / Balcones: **na**

ANÁLISE ARQUITECTÓNICA / ANÁLISIS ARQUITECTÓNICO:
Engadido dunha planta voada na rua Praza e elevación da comisa na rua Francisco Sendón. Modificación de ocos na P0, substitución de carpinterías orixinais. Reconstrución da fachada lateral. Eliminación dos enfoscados.

USOS / USOS (Título V Normativa)
Equipamento / Posición
01. Eq. administ. e institucionais
02. Vivenda
03. Vivenda unifamiliar
04. Vivenda colectiva
05. Artesanía, industria e almacéns
06. Categoría 1ª / 06. Categoría 2ª
07. Comercio
08. Categoría 1ª
09. Categoría 2ª
10. Administrativo e oficinas
11. Categoría 1ª / 12. Categoría 2ª
13. Hotelaría
14. Turismo rural
15. Turismo rural
16. Turismo rural
17. Turismo rural
18. Turismo rural
19. Turismo rural
20. Turismo rural
21. Turismo rural
22. Turismo rural
23. Turismo rural
24. Turismo rural
25. Turismo rural
26. Turismo rural
27. Turismo rural
28. Turismo rural
29. Turismo rural
30. Turismo rural
31. Turismo rural
32. Turismo rural
33. Turismo rural
34. Turismo rural
35. Turismo rural
36. Turismo rural
37. Turismo rural
38. Turismo rural
39. Turismo rural
40. Turismo rural
41. Turismo rural
42. Turismo rural
43. Turismo rural
44. Turismo rural
45. Turismo rural
46. Turismo rural
47. Turismo rural
48. Turismo rural
49. Turismo rural
50. Turismo rural

TIPOLOXÍA / TIPOLOXÍA
Posicionamento / Posición
01. Entremedianeiras / Entremedianeras
02. En esquina / En esquina
03. Illada / Illada
04. Constr. Adxectiva / Constr. adxectiva
05. Edif. singular / Edif. singular
06. Edif. tradicional / Edif. tradicional
07. Viv. non tradicional / Viv. non tradicional
08. Edif. tradicional / Edif. tradicional
09. Edif. non tradicional / Edif. non tradicional
10. Infraconstrución / Infraconstrucción

ESTADO / ESTADO
0. Ruína / Ruína
1. Malo / Malo
2. Regular / Regular
3. Bo / Bueno
4. En rehabilitación / En rehabilitación

NOTA / NOTA
na: Non aplica / No aplica
- Sen datos / Sin datos

MATERIAIS / MATERIAIS
00. Pedra / Piedra
01. Cachotería / Cachotería
02. Silaría / Mampostería
03. Fomigón / Hormigón
04. Tella / Teja
05. Alumina / Aluminio
06. Alum. natural / Alum. natural
07. Lacedo branco / Lacedo blanco
08. Feno / Fieno
09. Feno / Fieno
10. Feno / Fieno
11. Feno / Fieno
12. Feno / Fieno
13. Feno / Fieno
14. Feno / Fieno
15. Feno / Fieno
16. Feno / Fieno
17. Feno / Fieno
18. Feno / Fieno
19. Feno / Fieno
20. Feno / Fieno
21. Feno / Fieno
22. Feno / Fieno
23. Feno / Fieno
24. Feno / Fieno
25. Feno / Fieno
26. Feno / Fieno
27. Feno / Fieno
28. Feno / Fieno
29. Feno / Fieno
30. Feno / Fieno
31. Feno / Fieno
32. Feno / Fieno
33. Feno / Fieno
34. Feno / Fieno
35. Feno / Fieno
36. Feno / Fieno
37. Feno / Fieno
38. Feno / Fieno
39. Feno / Fieno
40. Feno / Fieno
41. Feno / Fieno
42. Feno / Fieno
43. Feno / Fieno
44. Feno / Fieno
45. Feno / Fieno
46. Feno / Fieno
47. Feno / Fieno
48. Feno / Fieno
49. Feno / Fieno
50. Feno / Fieno

LENDAS / LEYENDAS
Delimitación PEPRICH
Frente edificación
Fondo edificación
Edificación analizada
Alineación / Alineación
Parcelario
Alturas ex. - X
Alturas permit. - X
Quinteiro / Manzana - 8XXXX
Ud. edificatoria - 8XXXX-XX
Ud. parcelaria - P8XXXX-XX

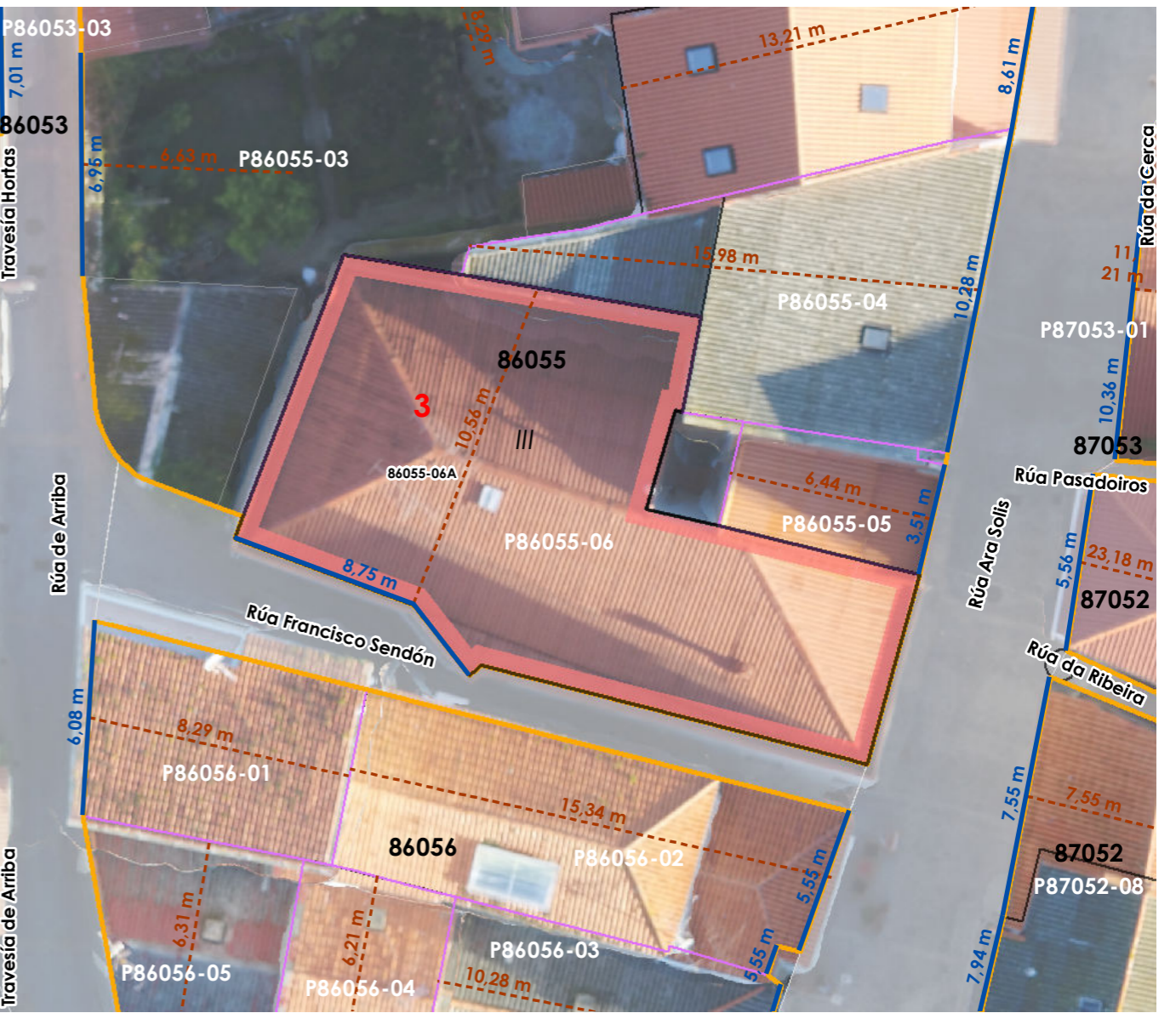


Enderezo / Dirección:
Rúa Francisco Sendón / Rúa da Praza, 3 / 12
Fisterra

Vivenda / Colectiva

Unid. parcelaria:
86055-06
Unid. edificatoria:
86055-06A

EPSG: 25829 / Coordenadas UTM ETRS89 Zona 29N X: 478.530 Y: 4.750.343



1:200

0 5 10 20 Metros

ORDENACIÓN / ORDENACIÓN

DETERMINACIÓN DE CATÁLOGO
DETERMINACIONES DE CATÁLOGO


NIVEL DE PROTECCIÓN / NIVEL DE PROTECCIÓN: AMBIENTAL
Elementos protexidos / Elementos protegidos: **Fachadas**

CONDICIÓN URBANÍSTICA / CONDICIONES URBANÍSTICAS:
Alturas permitidas / Alturas permitidas: **3**
Usos permitidos / Usos permitidos: **02 03 05 11**

Obras permitidas / Obras permitidas:
Reestruturación do edificio mantendo as fachadas. Recuperación das carpinterías orixinais de madeira. Recuperación dos enfoscados que existían orixinariamente nas superficies petreas.

Obras prohibidas / Obras prohibidas:
Construción de novas terrazas e outros elementos non permitidos nas cubertas

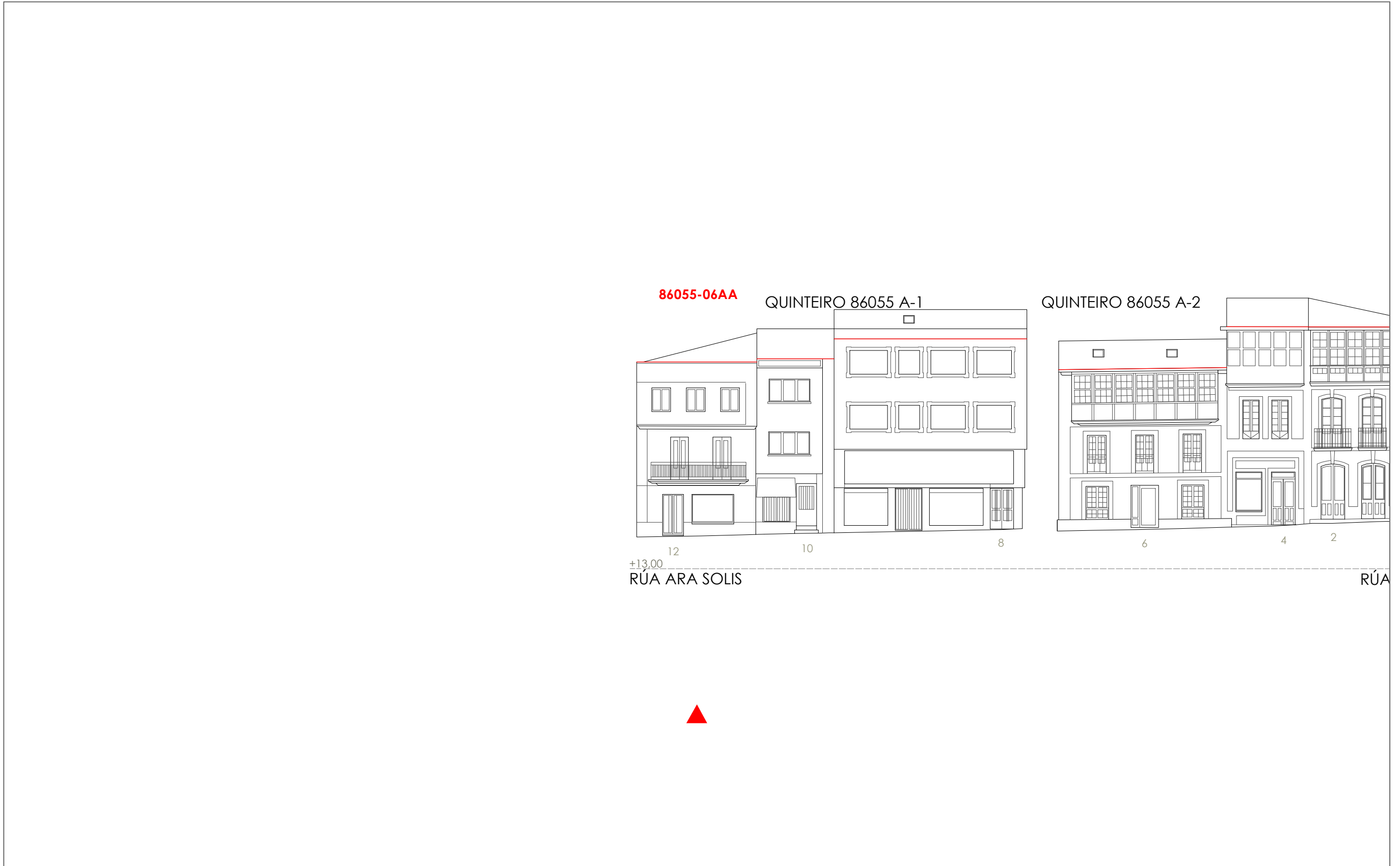
Observacións / Observaciones:
Os datos de altura corresponden o corpo que da a rúa Praza. Respecto do corpo traseiro mantense a súa configuración volumétrica existente, agás na cuberta.





- Liña de cornixa / Línea de cornisa
- Novo volume previsto / Nuevo volumen previsto
- Volume fóra de ordenación / Volumen fuera de ordenación

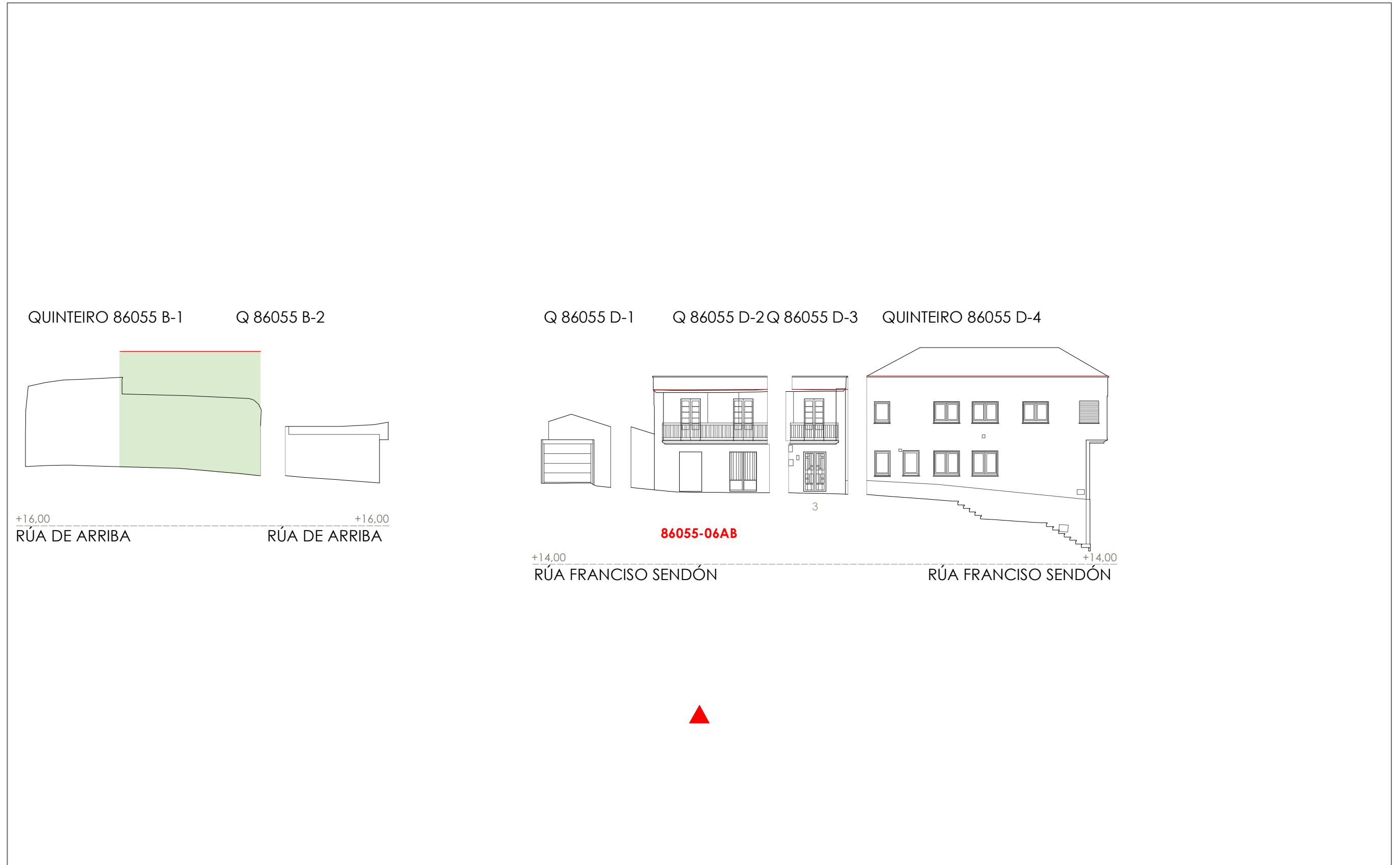
Unid. edificatoria:
86055-06AA



1:200 0 5 10 20 Metros

Unid. edificatoria:
86055-06AB

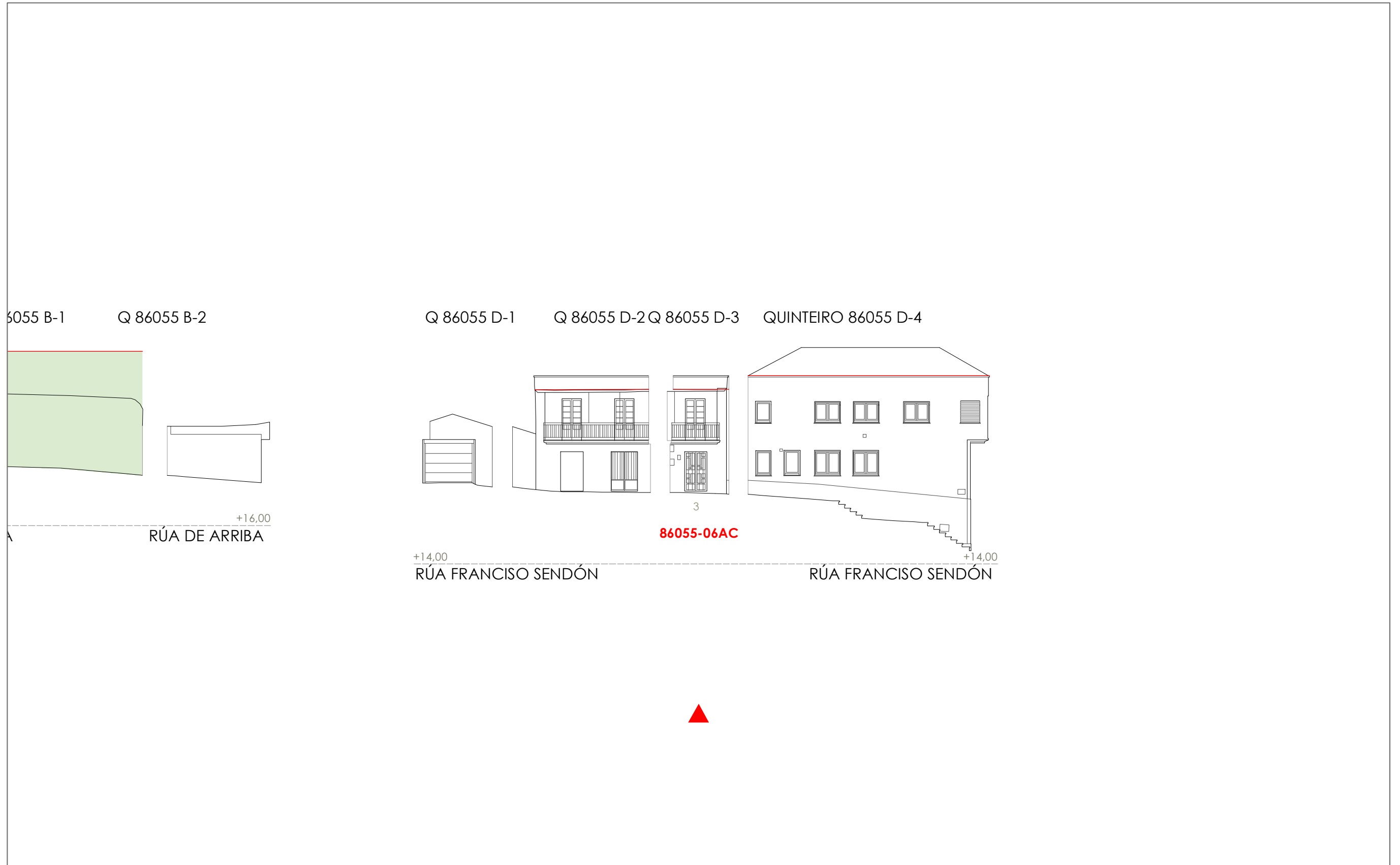
- Liña de cornixa / Línea de cornisa
- Novo volume previsto / Nuevo volumen previsto
- Volume fóra de ordenación / Volumen fuera de ordenación



1:200 0 5 10 20 Metros

Unid. edificatoria:
86055-06AC

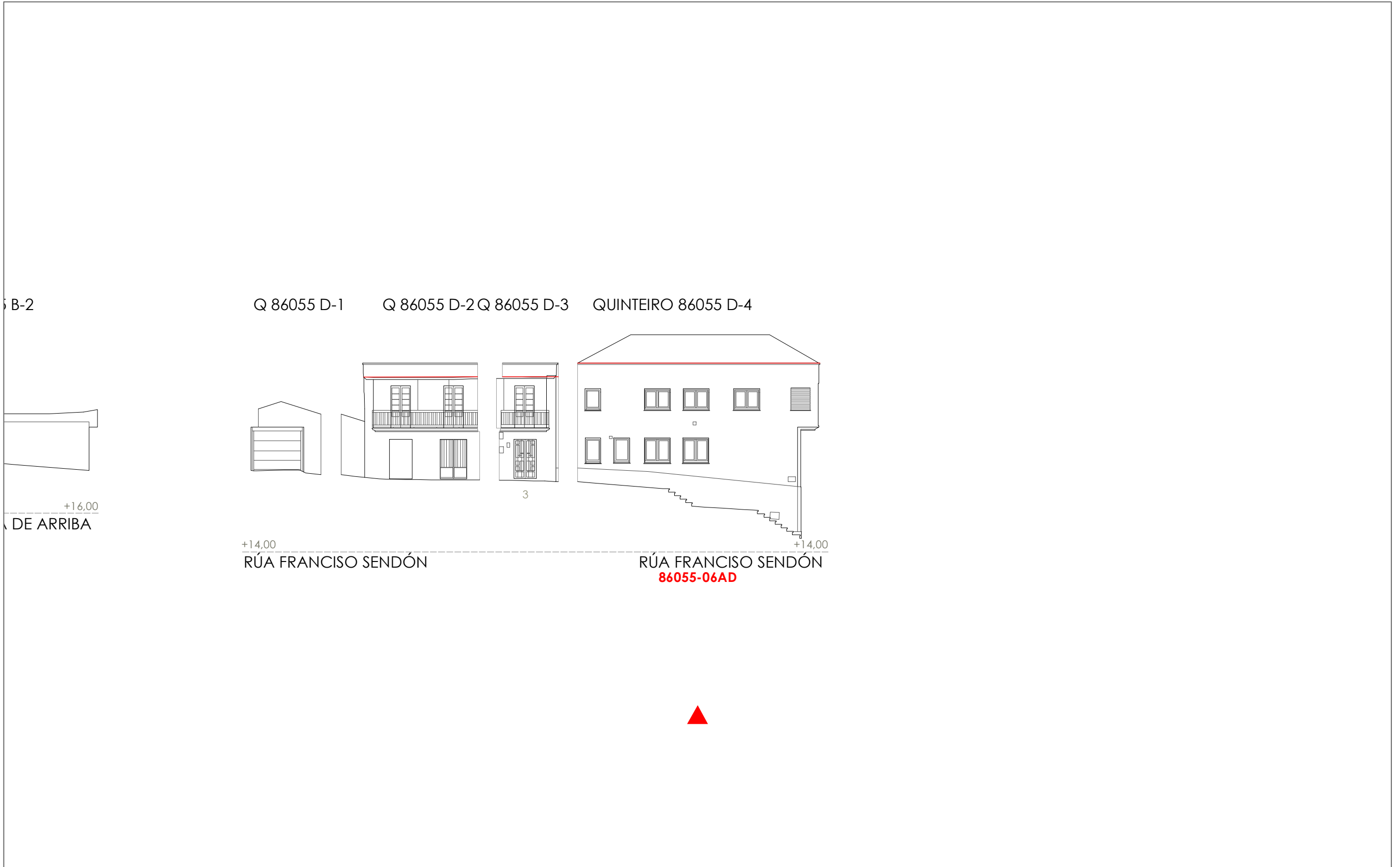
- Liña de cornixa / Línea de cornisa
- Novo volume previsto / Nuevo volumen previsto
- Volume fóra de ordenación / Volumen fuera de ordenación



1:200 0 5 10 20 Metros

Unid. edificatoria:
86055-06AD

- Liña de cornixa / Línea de cornisa
- Novo volume previsto / Nuevo volumen previsto
- Volume fóra de ordenación / Volumen fuera de ordenación



1:200 0 5 10 20 Metros

Unid. parcelaria:
86056-01

Fonte de datos / Fuente de datos:
- Elaboración propia / Concello de Fisterra
- Elaboración propia / Concello de Fisterra

1:200

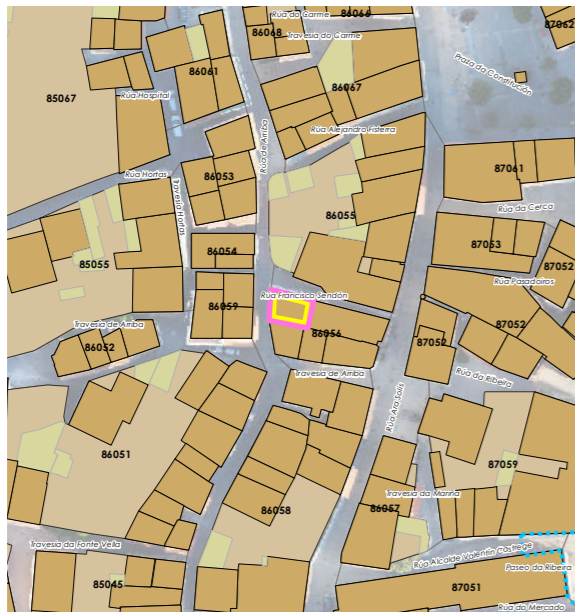


EPSG: 25829 / Coordenadas UTM ETRS89 Zona 29N X: 478519 Y: 4.750.336

Alturas ex. - X
Alluras permit. - X
Quinteiro / Manzana - 8XXXX
Ud. edificatoria - 8XXXX-XX

LEENDA / LEYENDA

- Dom. Púb. Marítimo-Terrestre / Dom. Púb. Marítimo-Terrestre
- Ribeira do mar / Ribera del mar
- Liña de deslinde / Línea de deslinde
- Servidume de protección / Servidumbre de protección
- Parcelario / Parcelario
- Unidade parcelaria / Unidad parcelaria
- Unidade parcelaria analizada / Unidad parcelaria analizada
- Edificación principal
- Const. adxectiva / adjetiva
- Dotacións de Equip. / Z. Verdes - Esp. Libres
- Equipamento (Ex)
- Equipamento (Ob)
- Esp. Libre - Zona verde (Ex)
- Esp. Libre - Zona verde (Ob)
- Quinteiros / Manzanas
- Delimitación PEPRICH
- Portos de Galicia
- Plan Especial do Porto de Fisterra
- Sist. Xeral Portuario / Sist. General Portuario
- Novas edificacións / Nuevas edificaciones
- Aliñación / Alineación
- Ordenación / Ordenación
- O-1



INFORMACIÓN / INFORMACIÓN

CARACTERÍSTICAS BÁSICAS
CARACTERÍSTICAS BÁSICAS

PARÁMETROS / PARÁMETROS:
Sup. de parcela / Sup. de parcela: **47,85 m²**
Sup. ocupación / Sup. ocupación: **47,85 m²**
Sup. construída / Sup. construída: **191,39 m²**
Núm. de plantas / Núm. de plantas: **IV**
Estado da edificación / Estado de la edificación: **3**
Ocupación / Ocupación: **Non**
Aluguer / Alquiler: **Non**
USOS / USOS:
Uso principal / Uso principal: **15**
Uso pranta baixa / Uso planta baja: **03**
TIPOLOXÍA / TIPOLOXÍA:
Tipoloxía segundo posicionamento / Tipología según posición: **01**
Tipoloxía segundo o carácter / Tipología según el carácter: **03**

ANÁLISE ESTRUTURAL, CONSTRUTIVA E ARQUITECTÓNICA
ANÁLISIS ESTRUCTURAL, CONSTRUCTIVO Y ARQUITECTÓNICO

ANÁLISE ESTRUTURAL / ANÁLISIS ESTRUCTURAL:
Estrutura vertical / Estructura vertical: **00.1**
Estrutura horizontal / Estructura horizontal: **01**
Estrutura da cuberta / Estructura de cuberta: **01**

ANÁLISE CONSTRUTIVA / ANÁLISIS CONSTRUCTIVO:
Revestimento das fachadas / Revestimiento de las fachadas: **11**
Medianeiras vistas / Medianeras vistas: **11**
Baixantes externas / Bajantes externas: **07**
Carpintarías / Carpinterías: **05.2**
Galerías / Galerías: **na**
Corredor / Corredor: **na**
Balcóns / Balcones: **na**
ANÁLISE ARQUITECTÓNICA / ANÁLISIS ARQUITECTÓNICO:
na

USOS / USOS (Título V Normativa)
Equipamento / Posición
01. Eq. administ. e institucionais
02. Vivenda unifamiliar
03. Vivenda colectiva
04. Artesanía, Industria e Almacéns
05. Categoría 1ª / 06. Categoría 2ª
Comercial
08. Categoría 1ª
09. Categoría 2ª
Administrativo e oficinas
11. Categoría 1ª / 12. Categoría 2ª
Hotelería
13. Establec. clásicos
14. Turismo rural
15. Garaxe-aparcadoiro
16. Categoría 1ª / 16. Categoría 2ª
Sanitario-asistencial
17. Categoría única
18. Docente
19. Tardarías
20. Sociocultural, salas de reunión
21. Categoría 1ª / 21. Categoría 2ª
Deportivo
22. Categoría única
23. Categoría única
24. Agropecuario
25. Categoría única
Usos prohibidos
00. Todos os demais

TIPOLOXÍA / TIPOLOXÍA
Posicionamento / Posición
01. Entremedianeiras / Entremedianeras
02. En esquina / En esquina
03. Illada / Alzada
04. Constr. Adxectiva / Const. adjectiva
Carácter / Carácter
01. Edif. singular / Edif. singular
02. Viv. tradicional / Viv. tradicional
03. Viv. non tradicional / Viv. no tradicional
04. Edif. tradicional / Edif. tradicional
05. Edif. non tradicional / Edif. no tradicional
06. Infraconstrución / Infraconstrucción
ESTADO / ESTADO
0. Ruína / Ruína
1. Malo / Malo
2. Regular / Regular
3. Bo / Bueno
4. En rehabilitación / En rehabilitación

NOTA / NOTA
na: Non aplica / No aplica
- Sen datos / Sin datos


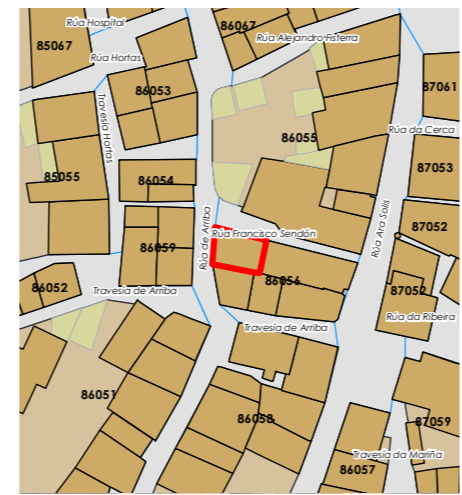
MATERIAIS / MATERIALES
00. Pedra / Piedra
00.1. Cachotería / Cachotería
00.2. Silaría / Mampostería
01. Formigón / Hormigón
02. Madera / Madera
03. Fibrocemento / Fibrocemento
04. Tello / Teja
04.1. Tella curva / Teja curva
04.2. Tella plana / Teja plana
05. Aluminio / Aluminio
05.1. Alum. natural / Alum. natural
05.2. Lacado Branco / Lacado blanco
05.3. Lacado a cor / Lacado en color
06. Ferro / Hierro
06.1. Fundición / Fundición
06.2. Ferra / Faja
06.3. Aceiro inox. / Acero inox.
07. PVC / PVC
08. Zinc / Zinc
09. Cobre / Cobre
10. Enfoscado / Enfoscado
11. Enfoscado e pintado / Enfoscado y pintado
12. Azuleiro / Azulejo
13. Aplacado cerámico / Aplacado cerámico
14. Aplacado de pedra / Aplacado de piedra
15. Bloque de formigón / Bloque de hormigón
16. Ladrillo / Ladrillo
17. Panel corrugado / Panel corrugado
18. Revestim. granulado / Revestim. granulado
19. Vidro / Vidrio
20. Ladrillo visto / Ladrillo visto
21. Bloque form. Visto / Bloque hormigón visto
22. Louza / Platera
99. Outro / Outros

LENDAS / LEYENDAS
Delimitación PEPRICH
Frente edificación
Fondo edificación
Edificación analizada
Alineación / Alineación
Parcelario
Alturas ex. - X
Alturas permit. - X
Quinteiro / Manzana - 8XXXX
Ud. edificatoria - 8XXXX-XX
Ud. parcelaria - P8XXXX-XX

Enderezo / Dirección:
Rúa de Arriba, 18
Fisterra
Vivenda / Unifamiliar
Unid. parcelaria:
86056-01
Unid. edificatoria:
86056-01A
EPSG: 25829 / Coordenadas UTM ETRS89 Zona 29N X: 478.519 Y: 4.750.336

DETERMINACIÓN DE CATÁLOGO
DETERMINACIONES DE CATÁLOGO

NIVEL DE PROTECCIÓN / NIVEL DE PROTECCIÓN: **na**
Elementos protexidos / Elementos protegidos: **na**
CONDICIÓN URBANÍSTICA / CONDICIONES URBANÍSTICAS:
Alturas permitidas / Alturas permitidas: **3**
Usos permitidos / Usos permitidos: **02 05 11**
Obras permitidas / Obras permitidas:
Obra nova, nas condicións compositivas e volumétricas especificadas nesta ficha.
Obras prohibidas / Obras prohibidas:
Aumento de volume. Construción de novas terrazas e outros elementos non permitidos nas cubertas.
Observacións / Observaciones:
Os datos de alturas indicadas no cadro anterior corresponden a rúa Arriba. A última planta sitúase fora de ordenación.

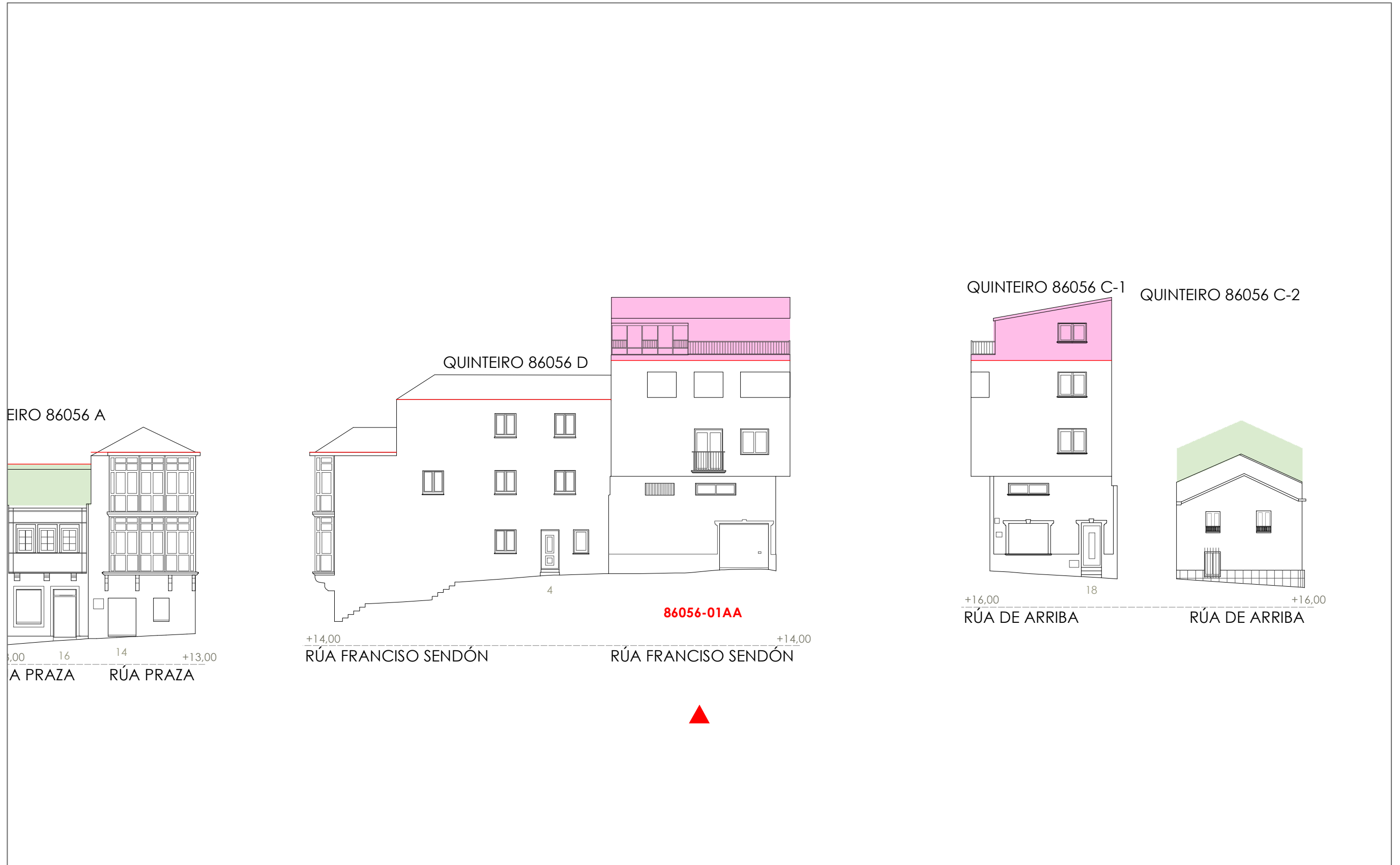


ORDENACIÓN / ORDENACIÓN



Unid. edificatoria:
86056-01AA

- Liña de cornixa / Línea de cornisa
- Novo volume previsto / Nuevo volumen previsto
- Volume fóra de ordenación / Volumen fuera de ordenación

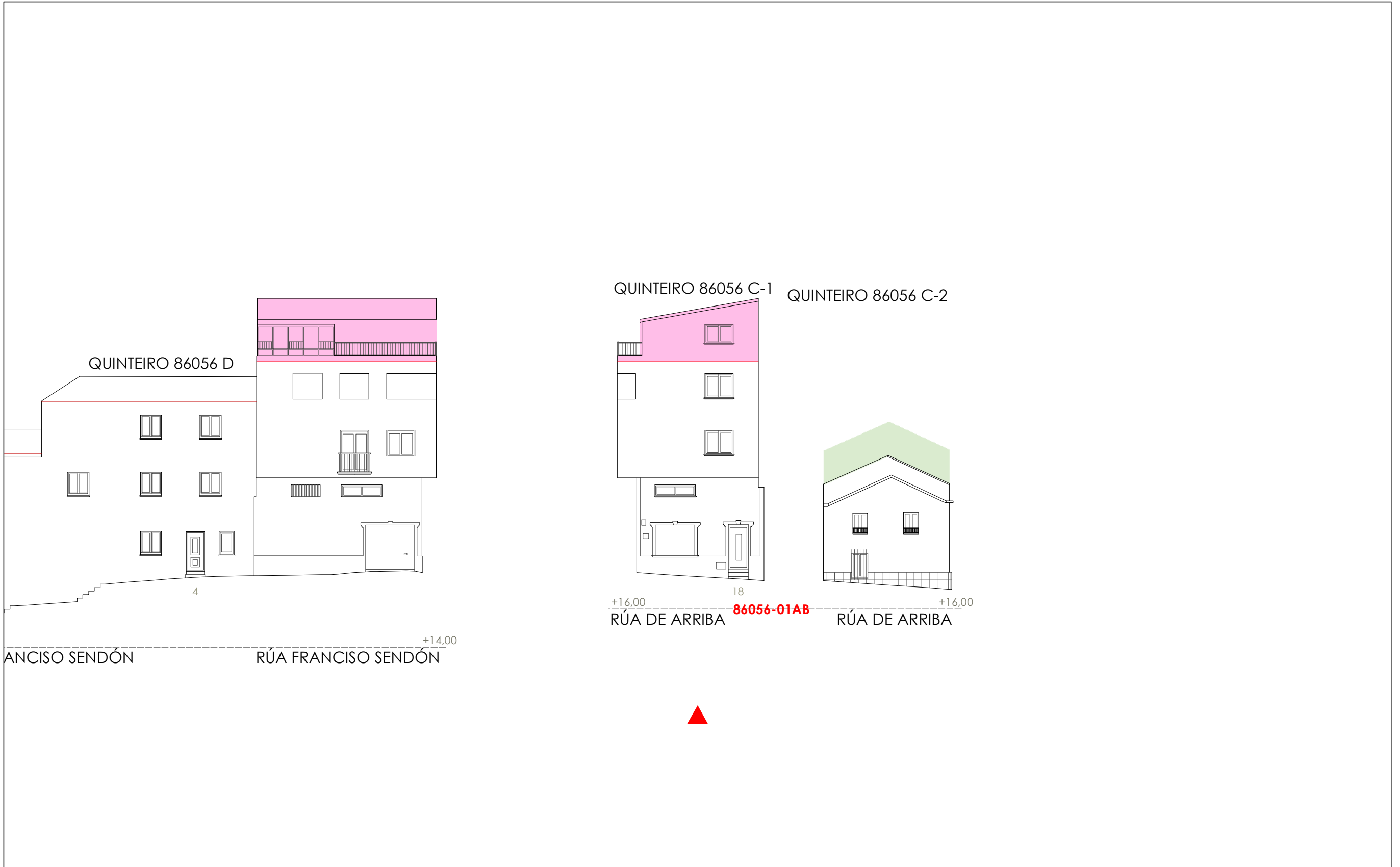


1:200 0 5 10 20 Metros

Fonte de datos / Fuente de datos:
- Elaboración propia / Concello de Fisterra
- Elaboración propia / Concello de Fisterra

Unid. edificatoria:
86056-01AB

- Liña de cornixa / Línea de cornisa
- Novo volume previsto / Nuevo volumen previsto
- Volume fóra de ordenación / Volumen fuera de ordenación




1:200 0 5 10 20 Metros

Fonte de datos / Fuente de datos:
- Elaboración propia / Concello de Fisterra
- Elaboración propia / Concello de Fisterra

Unid. parcelaria:
86056-02

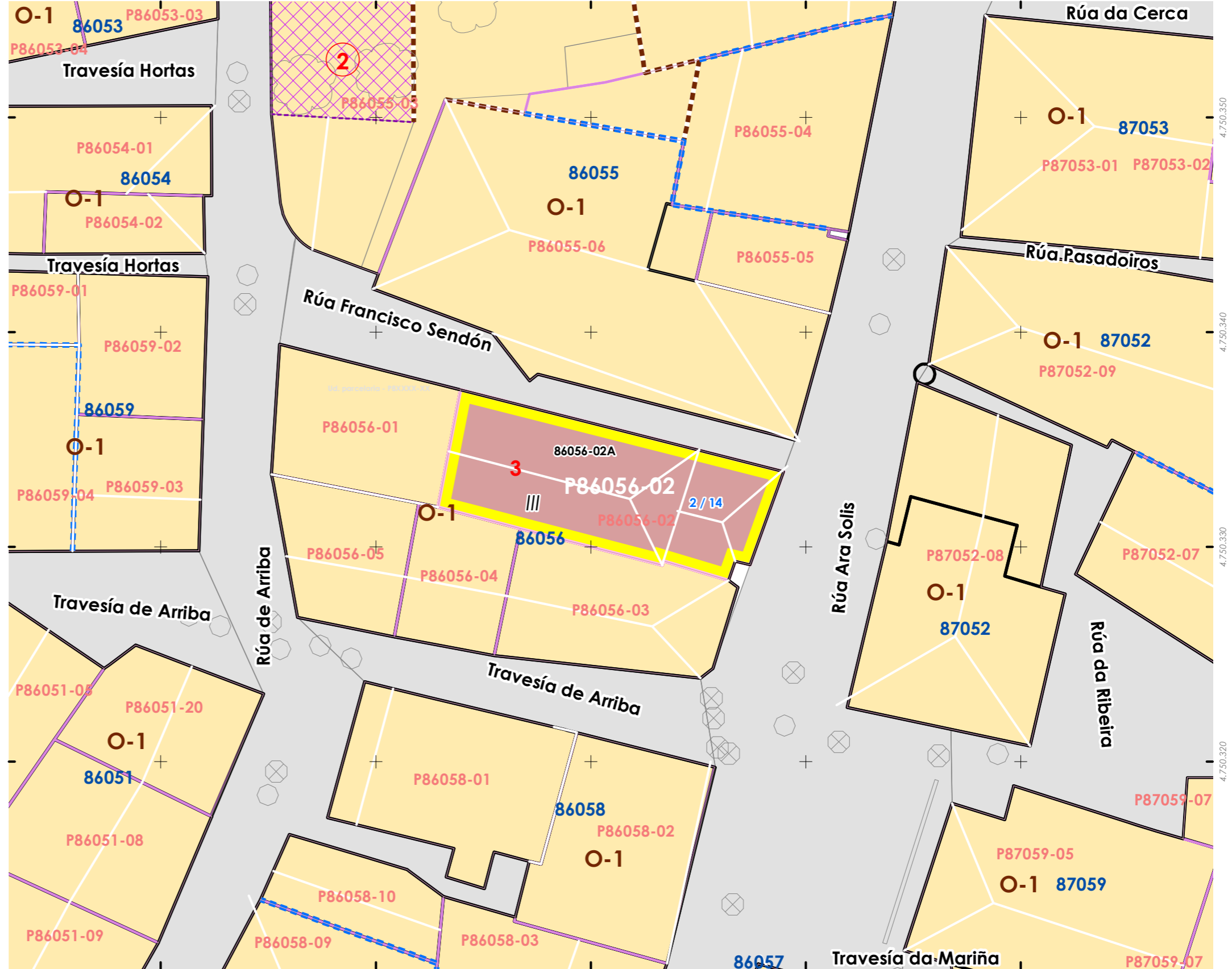
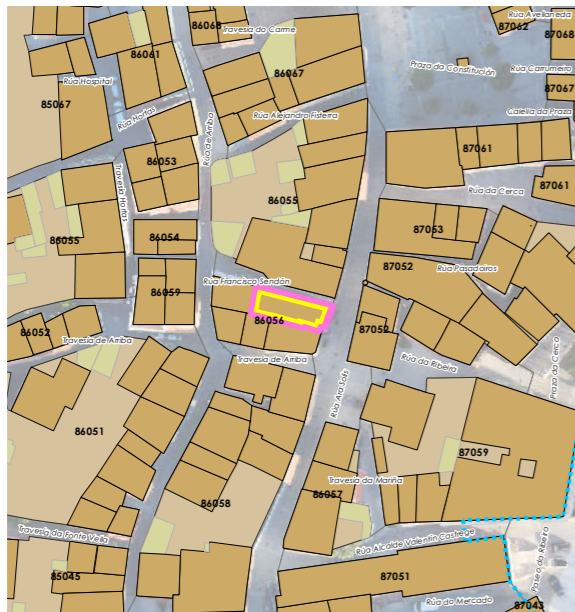
Fonte de datos / Fuente de datos:
- Elaboración propia / Concello de Fisterra
- Elaboración propia / Concello de Fisterra

1:200



EPSG: 25829 / Coordenadas UTM ETRS89 Zona 29N X: 478531 Y: 4.750.333

- Alturas ex. - X
Alluras permit. - X
Quinteiro / Manzana - 8XXXX
Ud. edificatoria - 8XXXX-XX
- LEENDA / LEYENDA**
- Dom. Púb. Marítimo-Terrestre / Dom. Púb. Marítimo-Terrestre
Ribeira do mar / Ribera del mar
Liña de deslinde / Línea de deslinde
Servidume de protección / Servidumbre de protección
- Parcelario / Parcelario**
- Unidade parcelaria / Unidad parcelaria
Unidade parcelaria analizada / Unidad parcelaria analizada
- Edificación principal
Const. adxectiva / adjetiva
- Dotacións de Equip. / Z. Verdes - Esp. Libres**
- Equipamento (Ex)
Equipamento (Ob)
Esp. Libre - Zona verde (Ex)
Esp. Libre - Zona verde (Ob)
- Quinteiros / Manzanas
Delimitación PEPRICH
- Portos de Galicia**
- Plan Especial do Porto de Fisterra
Sist. Xeral Portuario / Sist. General Portuario
Novas edificacións / Nuevas edificaciones
- Aliñación / Alineación**
- Ordenación / Ordenación**
- O-1



478.510

478.520

478.530

478.540

478.550

06.01 UNIDADES PARCELARIAS

06.01. UNIDADES PARCELARIAS

INFORMACIÓN / INFORMACIÓN

CARACTERÍSTICAS BÁSICAS
CARACTERÍSTICAS BÁSICAS

PARÁMETROS / PARÁMETROS:
Sup. de parcela / Sup. de parcela: **83,10 m²**
Sup. ocupación / Sup. ocupación: **83,10 m²**
Sup. construída / Sup. construída: **249,30 m²**
Núm. de plantas / Núm. de plantas: **III**
Estado da edificación / Estado de la edificación: **3**
Ocupación / Ocupación: **Si**
Aluguer / Alquiler: **Non**
USOS / USOS:
Uso principal / Uso principal: **02**
Uso pranta baixa / Uso planta baja: **08**
TIPOLOXÍA / TIPOLOXÍA:
Tipoloxía segundo posicionamento / Tipología según posición: **01**
Tipoloxía segundo o carácter / Tipología según el carácter: **02**

ANÁLISE ESTRUTURAL, CONSTRUTIVA E ARQUITECTÓNICA
ANÁLISIS ESTRUCTURAL, CONSTRUCTIVO Y ARQUITECTÓNICO

ANÁLISE ESTRUTURAL / ANÁLISIS ESTRUCTURAL:
Estrutura vertical / Estructura vertical: **00.1**
Estrutura horizontal / Estructura horizontal: **02**
Estrutura da cuberta / Estructura de cuberta: **02**

ANÁLISE CONSTRUTIVA / ANÁLISIS CONSTRUCTIVO:
Revestimento das fachadas / Revestimiento de las fachadas: **00.1**
Medianeiras vistas / Medianeras vistas: **00.1**
Baixantes externas / Bajantes externas: **05.2**
Carpintarías / Carpinterías: **05.2**
Galerías / Galerías: **05.2**
Corredor / Corredor: **na**
Balcóns / Balcones: **na**

ANÁLISE ARQUITECTÓNICA / ANÁLISIS ARQUITECTÓNICO:
Substitución de carpinterías e barandas por aluminio

USOS / USOS (Título V Normativa)
Equipamento / Posición
01. Eq. administr. e institucionais
02. Vivenda
03. Vivenda unifamiliar
04. Vivenda colectiva
05. Artesanía, Industria e Almacéns
06. Categoría 1ª / 06. Categoría 2ª
Comercial
08. Categoría 1ª
09. Categoría 2ª
10. Administrativo e oficinas
11. Categoría 1ª / 12. Categoría 2ª
Hotelería
13. Establec. clásicos
14. Turismo rural
15. Garaxe-aparcadoiro
16. Categoría 1ª / 16. Categoría 2ª
Sanitario-asistencial
17. Categoría única
18. Docente
19. Tancatorio
20. Sociocultural, salas de reunión
21. Categoría 1ª / 21. Categoría 2ª
Deportivo
22. Categoría única
Relaxo
23. Categoría única
Agropecuaria
24. Categoría única
Usos prohibidos
00. Todos os demais

TIPOLOXÍA / TIPOLOXÍA
Carácter / Posición
01. Entremedianeiras / Entremedianeras
02. En esquina / En esquina
03. Illada / Alzada
04. Constr. Adxectiva / Constr. adjectiva
Carácter / Carácter
01. Edif. singular / Edif. singular
02. Viv. tradicional / Viv. tradicional
03. Viv. non tradicional / Viv. no tradicional
04. Edif. tradicional / Edif. tradicional
05. Edif. non tradicional / Edif. no tradicional
06. Infraconstrución / Infraconstrucción

ESTADO / ESTADO.
0. Ruína / Ruína
1. Malo / Malo
2. Regular / Regular
3. Bo / Bueno
4. En rehabilitación / En rehabilitación

NOTA / NOTA
na: Non aplica / No aplica
- Sen datos / Sin datos

MATERIAIS / MATERIAIS
00. Pedra / Piedra
00.1. Cachotería / Cachotería
00.2. Silaría / Mampostería
01. Formigón / Hormigón
02. Madera / Madera
03. Fibrocemento / Fibrocemento
04. Tello / Teja
04.1. Tello curva / Teja curva
04.2. Tello plana / Teja plana
05. Aluminio / Aluminio
05.1. Alum. natural / Alum. natural
05.2. Lacado Branco / Lacado blanco
05.3. Lacado a cor / Lacado en color
06. Ferro / Hierro
06.1. Fundición / Fundición
06.2. Fara / Faja
06.3. Aceiro inox. / Acero inox.
07. PVC / PVC
08. Zinc / Zinc
09. Cobre / Cobre
10. Enfoscado / Enfoscado
11. Enfoscado e pintado / Enfoscado y pintado
12. Azulexo / Azulejo
13. Aplacado cerámico / Aplacado cerámico
14. Aplacado de pedra / Aplacado de piedra
15. Bloque de formigón / Bloque de hormigón
16. Ladrillo / Ladrillo
17. Panel corrugado / Panel corrugado
18. Revestim. granulado / Revestim. granulado
19. Vidro / Vidrio
20. Ladrillo visto / Ladrillo visto
21. Bloque form. visto / Bloque hormigón visto
22. Louza / Plazca
99. Outros / Outros

LENDAS / LEYENDAS
Delimitación PEPRICH
Frente edificación
Fondo edificación
Edificación analizada
Alineación / Alineación
Parcelario
Alturas ex. - X
Alturas permit. - X
Quinteiro / Manzana - 8XXXX
Ud. edificatoria - 8XXXX-XX
Ud. parcelaria - P8XXXX-XX



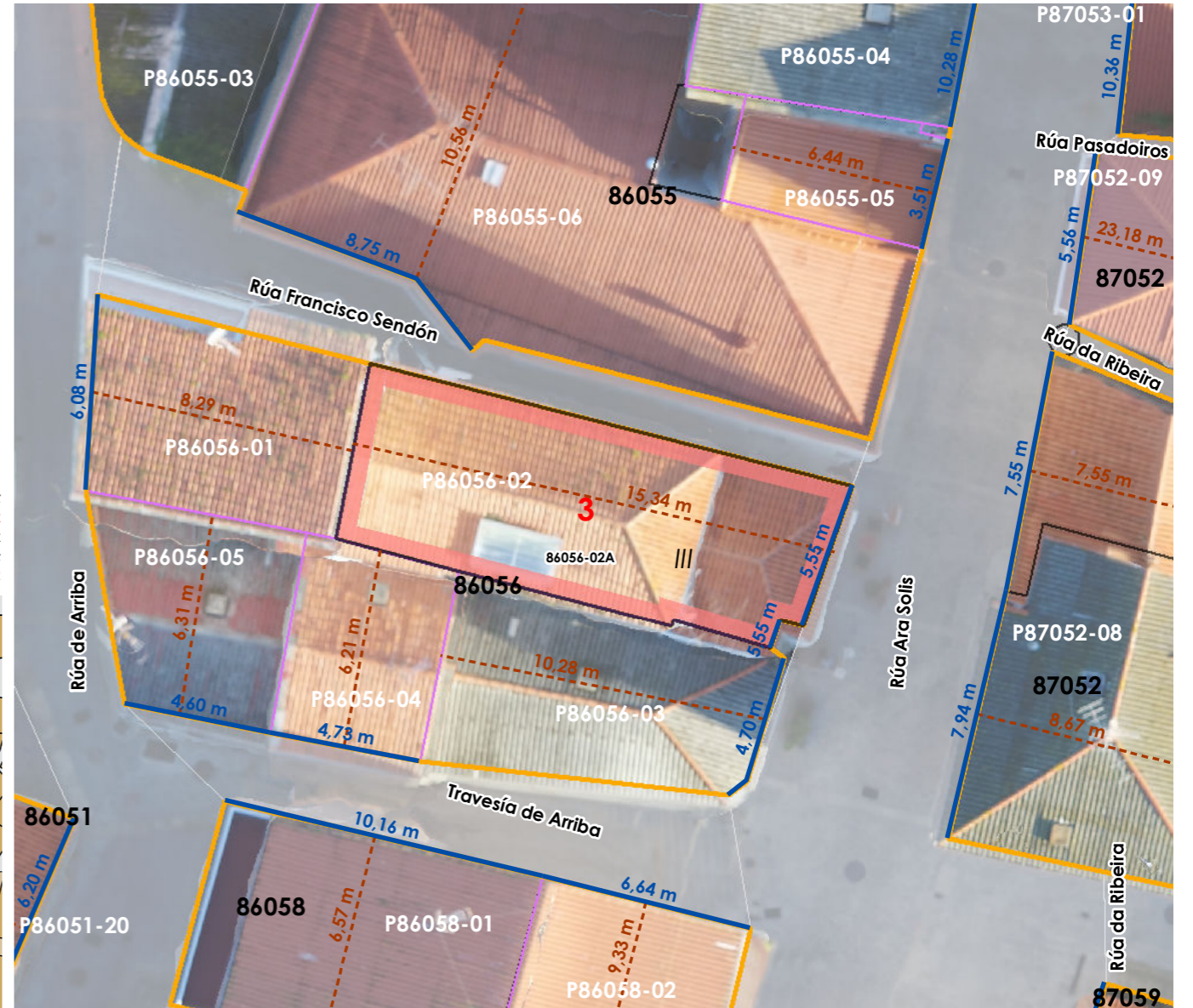
Enderezo / Dirección:

Rúa Francisco Sendón / Rúa da Praza, 2 / 14
Fisterra

Vivenda / Colectiva

Unid. parcelaria:
86056-02
Unid. edificatoria:
86056-02A

EPSG: 25829 / Coordenadas UTM ETRS89 Zona 29N X: 478.531 Y: 4.750.333



1:200



ORDENACIÓN / ORDENACIÓN

DETERMINACIÓN DE CATÁLOGO
DETERMINACIONES DE CATÁLOGO


NIVEL DE PROTECCIÓN / NIVEL DE PROTECCIÓN: AMBIENTAL
Elementos protexidos / Elementos protegidos: **Fachadas, corredor (estrutura e canzoros).**

CONDICIÓN URBANÍSTICA / CONDICIONES URBANÍSTICAS:
Alturas permitidas / Alturas permitidas: **3**
Usos permitidos / Usos permitidos: **02 03 05 11 24**

Obras permitidas / Obras permitidas:
Reestruturación do edificio mantendo as fachadas. Recuperación das barandas e/ou carpinterías exteriores orixinais. Recuperación dos enfoscados que existían orixinariamente nas superficies petreas.

Obras prohibidas / Obras prohibidas:
Construcción de novas terrazas e outros elementos non permitidos nas cubertas. Construcción de novos voos cara a rúa. Modificación ou substitución dos balcóns ou canzoros de pedra.

Observacións / Observaciones:



Unid. edificatoria:
86056-02AA

- Liña de cornixa / Línea de cornisa
- Novo volume previsto / Nuevo volumen previsto
- Volume fóra de ordenación / Volumen fuera de ordenación



1:200 0 5 10 20 Metros

Unid. edificatoria:
86056-02AB

- Liña de cornixa / Línea de cornisa
- Novo volume previsto / Nuevo volumen previsto
- Volume fóra de ordenación / Volumen fuera de ordenación



1:200 0 5 10 20 Metros

Fonte de datos / Fuente de datos:
- Elaboración propia / Concello de Fisterra
- Elaboración propia / Concello de Fisterra

Unid. parcelaria:
86056-03

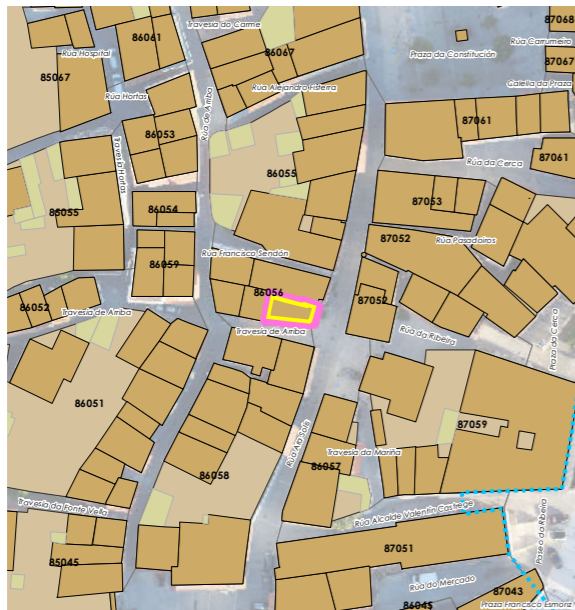
Fonte de datos / Fuente de datos:
- Elaboración propia / Concello de Fisterra
- Elaboración propia / Concello de Fisterra

1:200



EPSG: 25829 / Coordenadas UTM ETRS89 Zona 29N X: 478531 Y: 4.750.327

- Alturas ex. - X
Alturas permit. - X
Quinteiro / Manzana - 8XXXX
Ud. edificatoria - 8XXXX-XX
- LENDAS / LEYENDAS**
- Dom. Púb. Marítimo-Terrestre / Dom. Púb. Marítimo-Terrestre
Ribeira do mar / Ribera del mar
Liña de deslinde / Línea de deslinde
Servidume de protección / Servidumbre de protección
- Parcelario / Parcelario**
- Unidade parcelaria / Unidad parcelaria
Unidade parcelaria analizada / Unidad parcelaria analizada
Edificación principal
Const. adxectiva / adjetiva
- Dotacións de Equip. / Z. Verdes - Esp. Libres**
- Equipamento (Ex)
Equipamento (Ob)
Esp. Libre - Zona verde (Ex)
Esp. Libre - Zona verde (Ob)
Quinteiros / Manzanas
Delimitación PEPRICH
- Portos de Galicia**
- Plan Especial do Porto de Fisterra
Sist. Xeral Portuario / Sist. General Portuario
Novas edificacións / Nuevas edificaciones
- Aliñación / Alineación**
- Ordenación / Ordenación**
O-1



INFORMACIÓN / INFORMACIÓN

CARACTERÍSTICAS BÁSICAS
CARACTERÍSTICAS BÁSICAS

PARÁMETROS / PARÁMETROS:
Sup. de parcela / Sup. de parcela: **54,76 m²**
Sup. ocupación / Sup. ocupación: **54,76 m²**
Sup. construída / Sup. construída: **109,52 m²**
Núm. de plantas / Núm. de plantas: **II**
Estado da edificación / Estado de la edificación: **3**
Ocupación / Ocupación: **Si**
Aluguer / Alquiler: **Non**
USOS / USOS:
Uso principal / Uso principal: **02**
Uso pranta baixa / Uso planta baja: **08**
TIPOLOXÍA / TIPOLOXÍA:
Tipoloxía segundo posicionamento / Tipología según posición: **01**
Tipoloxía segundo o carácter / Tipología según el carácter: **02**

ANÁLISE ESTRUTURAL, CONSTRUTIVA E ARQUITECTÓNICA
ANÁLISIS ESTRUCTURAL, CONSTRUCTIVO Y ARQUITECTÓNICO

ANÁLISE ESTRUTURAL / ANÁLISIS ESTRUCTURAL:
Estrutura vertical / Estructura vertical: **00.1**
Estrutura horizontal / Estructura horizontal: **02**
Estrutura da cuberta / Estructura de cuberta: **01**

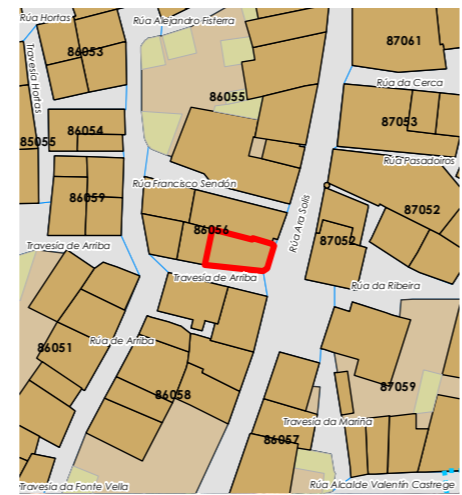
ANÁLISE CONSTRUTIVA / ANÁLISIS CONSTRUCTIVO:
Revestimento das fachadas / Revestimiento de las fachadas: **11**
Medianeiras vistas / Medianeras vistas: **11**
Baixantes externas / Bajantes externas: **07**
Carpintarías / Carpinterías: **07**
Galerías / Galerías: **na**
Corredor / Corredor: **na**
Balcóns / Balcones: **na**

ANÁLISE ARQUITECTÓNICA / ANÁLISIS ARQUITECTÓNICO:
Substitución dalgunha carpintería por aluminio.

USOS / USOS (Título V Normativa)
Equipamento
01 Eq. administ. e institucionais
Uso de Vivenda
02 Vivenda unifamiliar
03 Vivenda colectiva
Artesanía, Industria e Almacéns
05 Categoría 1ª / 06 Categoría 2ª
Comercial
08 Categoría 1ª
09 Categoría 2ª
Administrativo e oficinas
11 Categoría 1ª / 12 Categoría 2ª
Hotelería
13 Establec. clásicos.
24 Turismo rural.
Garaxe-aparcadoiro
15 Categoría 1ª / 16 Categoría 2ª
Sanitario-asistencial
17 Categoría única
18 Docente
19 Tancario
Sociocultural, salas de reunión
20 Categoría 1ª / 21 Categoría 2ª
Deportivo
22 Categoría única
Relaxo
23 Categoría única
Agricultivo
25 Categoría única
Usos prohibidos
00 Todos os demais

MATERIAIS / MATERIALES
00. Pedra / Piedra
00.1. Cachotería / Cachotería
00.2. Sillar / Mampostería
01. Formigón / Hormigón
02. Madera / Madera
03. Fibrocemento / Fibrocemento
04. Tello / Teja
04.1. Tella curva / Teja curva
04.2. Tella plana / Teja plana
05. Aluminio / Aluminio
05.1. Alum. natural / Alum. natural
05.2. Lacado branco / Lacado blanco
05.3. Lacado a cor / Lacado en color
06. Ferro / Hierro
06.1. Fundición / Fundición
06.2. Forxa / Forja
06.3. Aceiro inox. / Acero inox.
07. PVC / PVC
08. Zinc / Zinc
09. Cobre / Cobre
10. Enfoscado / Enfoscado
11. Enfoscado e pintado / Enfoscado y pintado
12. Azulexo / Azulejo
13. Aplacado cerámico / Aplacado cerámico
14. Aplacado de pedra / Aplacado de piedra
15. Bloque de formigón / Bloque de hormigón
16. Ladrillo / Ladrillo
17. Panel corrugado / Panel corrugado
18. Revestim. granulado / Revestim. granulado
19. Vidro / Vidrio
20. Ladrillo visto / Ladrillo visto
21. Bloque form. visto / Bloque hormigón visto
22. Louza / Platera
99. Outro / Outros

LENDAS / LEYENDAS
Delimitación PEPRICH
Frente edificación
Fondo edificación
Edificación analizada
Alineación / Alineación
Parcelario
Alturas ex. - X
Alturas permit. - X
Quinteiro / Manzana - 8XXXX
Ud. edificatoria - 8XXXX-XX
Ud. parcelaria - P8XXXX-XX

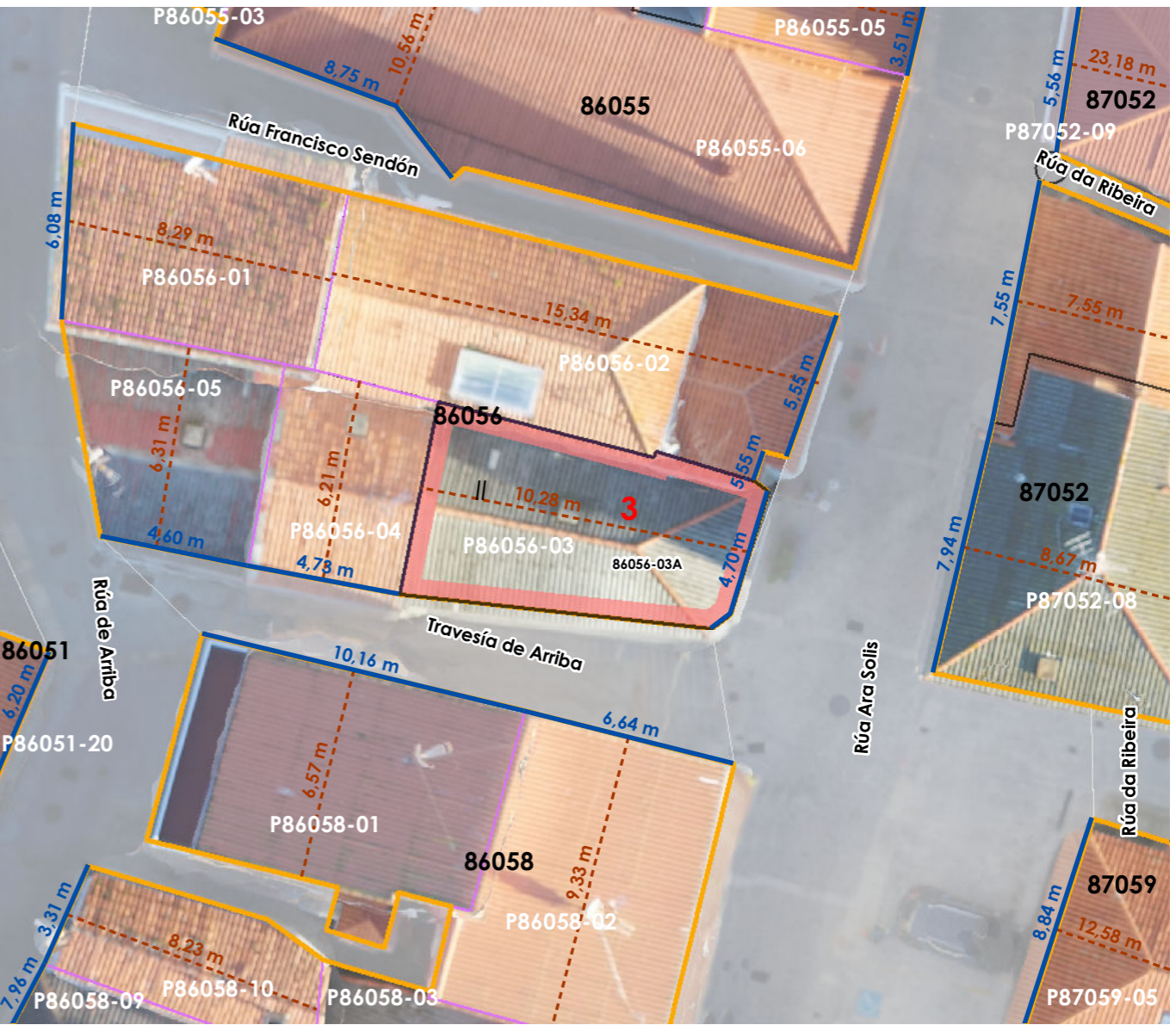


Enderezo / Dirección:
**Rúa Ara Solis, 16
Fisterra**

Vivenda / Unifamiliar

Unid. parcelaria:
86056-03
Unid. edificatoria:
86056-03A

EPSG: 25829 / Coordenadas UTM ETRS89 Zona 29N X: 478.531 Y: 4.750.327



1:200

0 5 10 20 Metros

ORDENACIÓN / ORDENACIÓN

DETERMINACIÓN DE CATÁLOGO
DETERMINACIONES DE CATÁLOGO

NIVEL DE PROTECCIÓN / NIVEL DE PROTECCIÓN: AMBIENTAL
Elementos protexidos / Elementos protegidos: **Fachadas**

CONDICIÓN URBANÍSTICA / CONDICIONES URBANÍSTICAS:
Alturas permitidas / Alturas permitidas: **3**
Usos permitidos / Usos permitidos: **02 05 11 24**

Obras permitidas / Obras permitidas:
Reestruturación do edificio mantendo as fachadas. Adición dunha planta coa mesma disposición de fachada da planta inferior a ela. Recuperación das barandas e/ou carpinterías exteriores orixinais.

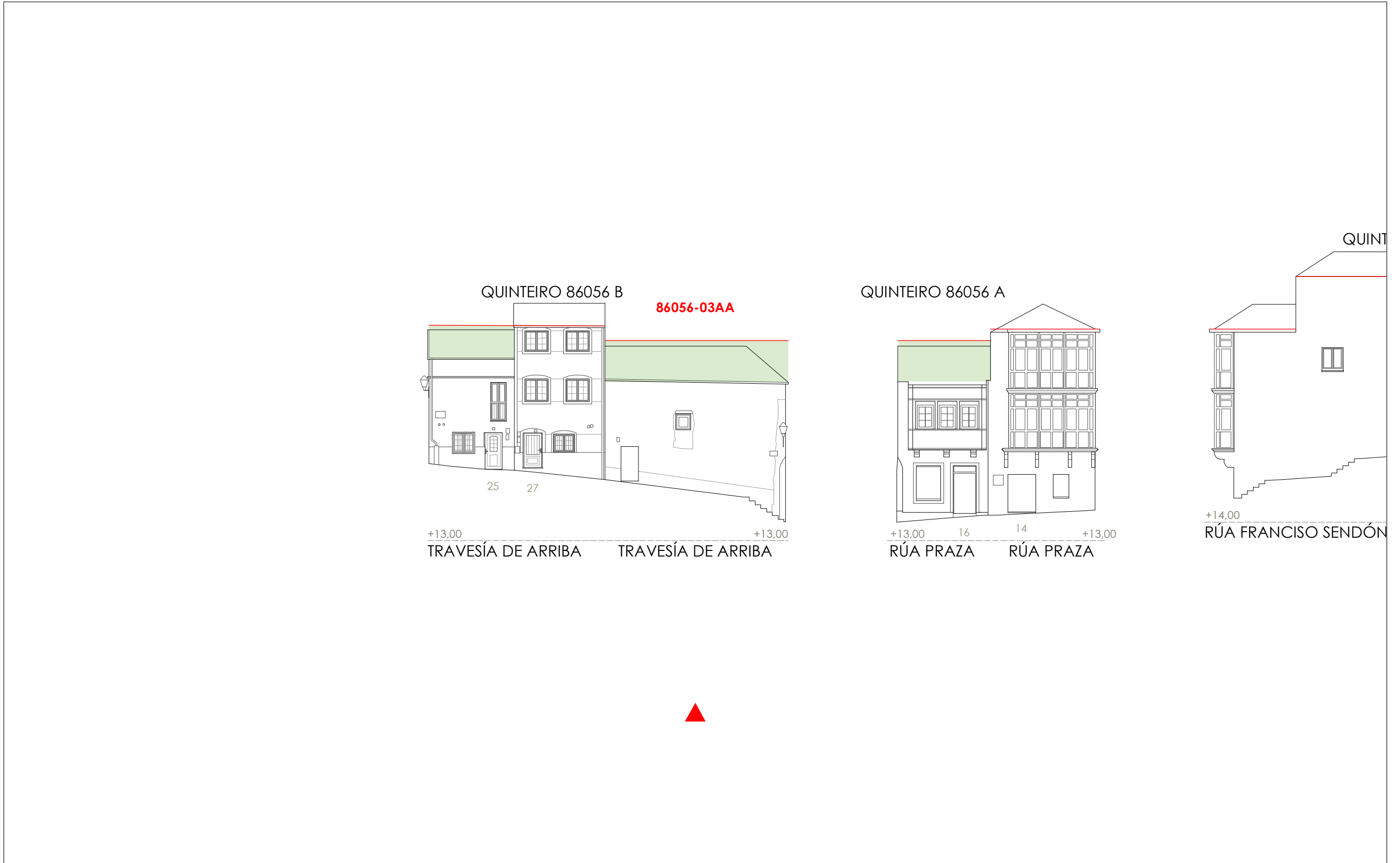
Obras prohibidas / Obras prohibidas:
Construcción de novas terrazas e outros elementos non permitidos nas cubertas. Recuperación das barandas e/ou carpinterías exteriores orixinais. Eliminación dos enfoscados da fachada. alteración da forma, composición e materiais das galerías.

Observacións / Observaciones:



Unid. edificatoria:
86056-03AA




- Liña de cornixa / Línea de cornisa
- Novo volume previsto / Nuevo volumen previsto
- Volume fóra de ordenación / Volumen fuera de ordenación



1:200 0 5 10 20 Metros


06.03 ALZADOS DAS UNIDADES EDIFICATORIAS

06.03 ALZADOS DE LAS UNIDADES EDIFICATORIAS

-  Liña de cornixa / Línea de cornisa
-  Novo volume previsto / Nuevo volumen previsto
-  Volume fóra de ordenación / Volumen fuera de ordenación

Unid. edificatoria:
86056-03AB




1:200  0 5 10 20 Metros

Unid. parcelaria: 86056-04

Fonte de datos / Fuente de datos: Elaboración propia / Concello de Fisterra

1:200



EPSG: 25829 / Coordenadas UTM ETRS89 Zona 29N X: 478524 Y: 4.750.328

- Alturas ex. - X
 - Alluras permit. - X
 - Quinteiro / Manzana - 8XXXX
 - Ud. edificatoria - 8XXXX-XX
- LENDAS / LEYENDAS**
- Dom. Púb. Marítimo-Terrestre / Dom. Púb. Marítimo-Terrestre
 - Ribeira do mar / Ribera del mar
 - Liña de deslinde / Línea de deslinde
 - Servidume de protección / Servidumbre de protección
- Parcelario / Parcelario**
- Unidade parcelaria / Unidad parcelaria
 - Unidade parcelaria analizada / Unidad parcelaria analizada
 - Edificación principal
 - Const. adxectiva / adjetiva
 - Dotacións de Equip. / Z. Verdes - Esp. Libres
 - Equipamento (Ex)
 - Equipamento (Ob)
 - Esp. Libre - Zona verde (Ex)
 - Esp. Libre - Zona verde (Ob)
 - Quinteiros / Manzanas
 - Delimitación PEPRICH
- Portos de Galicia**
- Plan Especial do Porto de Fisterra
 - Sist. Xeral Portuario / Sist. General Portuario
 - Novas edificacións / Nuevas edificaciones
- Aliñación / Alineación**
- Ordenación / Ordenación
 - O-1



478.500 478.510 478.520 478.530 478.540 478.550

INFORMACIÓN / INFORMACIÓN

CARACTERÍSTICAS BÁSICAS
CARACTERÍSTICAS BÁSICAS

PARÁMETROS / PARÁMETROS:
Sup. de parcela / Sup. de parcela: **29,75 m²**
Sup. ocupación / Sup. ocupación: **29,75 m²**
Sup. construída / Sup. construída: **89,25 m²**
Núm. de plantas / Núm de plantas: **III**
Estado da edificación / Estado de la edificación: **3**
Ocupación / Ocupación: **Si**
Aluguer / Alquiler: **Non**
USOS / USOS:
Uso principal / Uso principal: **02**
Uso pranta baixa / Uso planta baja: **02**
TIPOLOXÍA / TIPOLOXÍA:
Tipoloxía segundo posicionamento / Tipología según posición: **01**
Tipoloxía segundo o carácter / Tipología según el carácter: **03**

ANÁLISE ESTRUTURAL, CONSTRUTIVA E ARQUITECTÓNICA
ANÁLISIS ESTRUCTURAL, CONSTRUCTIVO Y ARQUITECTÓNICO

ANÁLISE ESTRUTURAL / ANÁLISIS ESTRUCTURAL:
Estrutura vertical / Estructura vertical: **00.1**
Estrutura horizontal / Estructura horizontal: **01**
Estrutura da cuberta / Estructura de cuberta: **01**

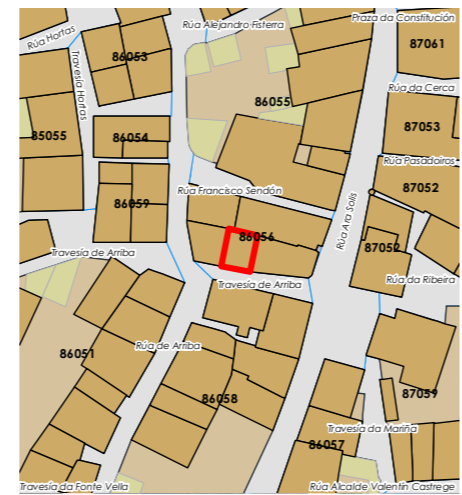
ANÁLISE CONSTRUTIVA / ANÁLISIS CONSTRUCTIVO:
Revestimento das fachadas / Revestimiento de las fachadas: **11**
Medianeiras vistas / Medianeras vistas: **17**
Baixantes externas / Bajantes externas: **na**
Carpintarías / Carpinterías: **05.2**
Galerías / Galerías: **na**
Corredor / Corredor: **na**
Balcóns / Balcones: **na**
ANÁLISE ARQUITECTÓNICA / ANÁLISIS ARQUITECTÓNICO:
na

USOS / USOS (Título V Normativa)
Equipamento
01 Eq. administ. e institucionais
Uso de Vivenda
02 Vivenda unifamiliar
03 Vivenda colectiva
Artesanía, Industria e Almacéns
05 Categoría 1ª / 06 Categoría 2ª
Comercial
08 Categoría 1ª
09 Categoría 2ª
Administrativo e oficinas
11 Categoría 1ª / 12 Categoría 2ª
Hotelería
13 Establec. clásicos.
24 Turismo rural.
Garaxe-aparcadoiro
15 Categoría 1ª / 16 Categoría 2ª
Sanitario-asistencial
17 Categoría única
18 Docente
19 Tardorío
Sociocultural, salas de reunión
20 Categoría 1ª / 21 Categoría 2ª
Deportivo
22 Categoría única
Relaxo
23 Categoría única
Agropecuaria
25 Categoría única
Usos prohibidos
00 Todos os demais

TIPOLOXÍA / TIPOLOXÍA
Posicionamento / Posición
01. Entremedianeiras / Entremedianeras
02. En esquina / En esquina
03. Illada / Alzada
04. Constr. Adxectiva / Const. adjectiva
Carácter / Carácter
01. Edif. singular / Edif. singular
02. Viv. tradicional / Viv. tradicional
03. Viv. non tradicional / Viv. no tradicional
04. Edif. tradicional / Edif. tradicional
05. Edif. non tradicional / Edif. no tradicional
06. Infraconstrución / Infraconstrucción
ESTADO / ESTADO.
0. Ruína / Ruína
1. Malo / Malo
2. Regular / Regular
3. Bo / Bueno
4. En rehabilitación / En rehabilitación
NOTA / NOTA
na: Non aplica / No aplica
- Sen datos / Sin datos

MATERIAIS / MATERIALES
00. Pedra / Piedra
00.1. Cachotería / Cachotería
00.2. Silaría / Alampostería
01. Formigón / Hormigón
02. Madera / Madera
03. Fibrocemento / Fibrocemento
04. Tello / Teja
04.1. Tella curva / Teja curva
04.2. Tella plana / Teja plana
05. Aluminio / Aluminio
05.1. Alum. natural / Alum. natural
05.2. Lacado branco / Lacado blanco
05.3. Lacado a cor / Lacado en color
06. Ferro / Hierro
06.1. Fundición / Fundición
06.2. Ferra / Faja
06.3. Aceiro inox. / Acero inox.
07. PVC / PVC
08. Zinc / Zinc
09. Cobre / Cobre
10. Enfoscado / Enfoscado
11. Enfoscado e pintado / Enfoscado y pintado
12. Azulexo / Azulejo
13. Aplacado cerámico / Aplacado cerámico
14. Aplacado de pedra / Aplacado de piedra
15. Bloque de formigón / Bloque de hormigón
16. Ladrillo / Ladrillo
17. Panel corrugado / Panel corrugado
18. Revestim. granulado / Revestim. granulado
19. Vidro / Vidrio
20. Ladrillo visto / Ladrillo visto
21. Bloque form. visto / Bloque hormigón visto
22. Louza / Placa
99. Outro / Outros

LENDAS / LEYENDAS
Delimitación PEPRICH
Frente edificación
Fondo edificación
Edificación analizada
Alineación / Alineación
Parcelario
Alturas ex. - X
Alturas permit. - X
Quinteiro / Manzana - 8XXXX
Ud. edificatoria - 8XXXX-XX
Ud. parcelaria - P8XXXX-XX

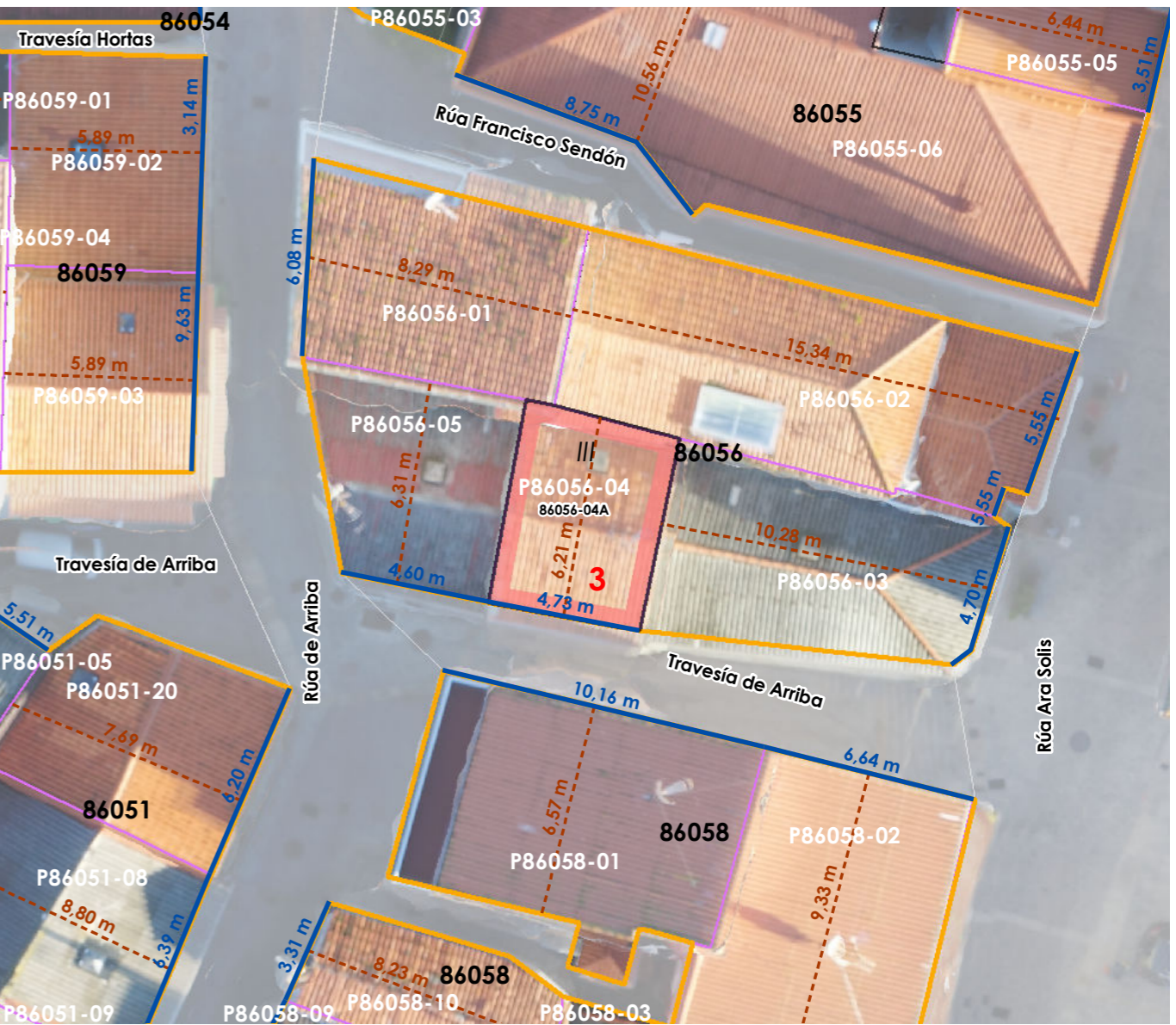


Enderezo / Dirección:
**Travesía de Arriba, 27
Fisterra**

Vivenda / Unifamiliar

Unid. parcelaria:
86056-04
Unid. edificatoria:
86056-04A

EPSG: 25829 / Coordenadas UTM ETRS89 Zona 29N X: 478.524 Y: 4.750.328



1:200

0 5 10 20 Metros

ORDENACIÓN / ORDENACIÓN

DETERMINACIÓN DE CATÁLOGO
DETERMINACIONES DE CATÁLOGO

NIVEL DE PROTECCIÓN / NIVEL DE PROTECCIÓN: **na**
Elementos protexidos / Elementos protegidos: **na**




CONDICIÓN URBANÍSTICA / CONDICIONES URBANÍSTICAS:
Alturas permitidas / Alturas permitidas: **3**
Usos permitidos / Usos permitidos: **02 05 11**

Obras permitidas / Obras permitidas:
Obra nova, mantendo a configuración volumétrica da edificación existente.

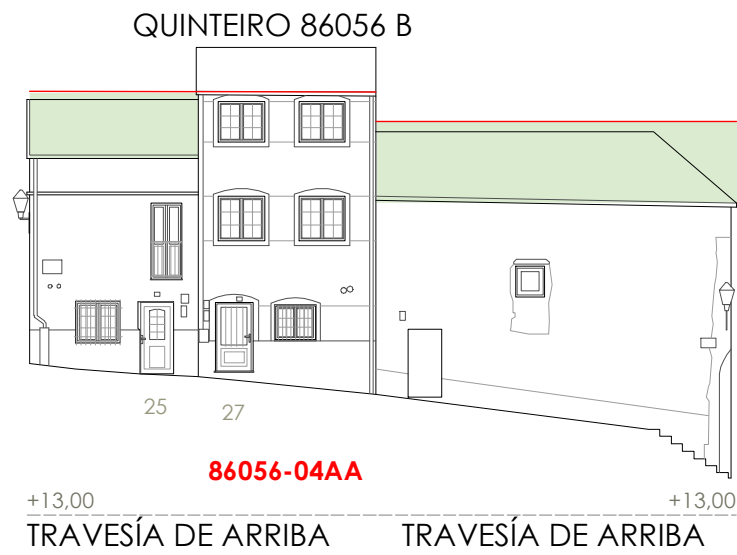
Obras prohibidas / Obras prohibidas:
Aumento de volume. Construcción de novas terrazas e outros elementos non permitidos nas cubertas.

Observacións / Observaciones:
-



-  Liña de cornixa / Línea de cornisa
-  Novo volume previsto / Nuevo volumen previsto
-  Volume fóra de ordenación / Volumen fuera de ordenación

Unid. edificatoria:
86056-04AA



Unid. parcelaria:
86056-05

Fonte de datos / Fuente de datos:
- Elaboración propia / Concello de Fisterra
- Elaboración propia / Concello de Fisterra

1:200



EPSG: 25829 / Coordenadas UTM ETRS89 Zona 29N X: 478519 Y: 4.750.330

- Alturas ex. - X**
Alluras permit. - X
Quinteiro / Manzana - 8XXXX
Ud. edificatoria - 8XXXX-XX
- LENDAS / LEYENDAS**
- Dom. Púb. Marítimo-Terrestre / Dom. Púb. Marítimo-Terrestre**
Ribeira do mar / Ribera del mar ---
Liña de deslinde / Línea de deslinde ---
Servidume de protección / Servidumbre de protección ---
- Parcelario / Parcelario**
Unidade parcelaria / Unidad parcelaria [white box]
Unidade parcelaria analizada / Unidad parcelaria analizada [yellow box]
- Edificación principal** [brown box]
Const. adxectiva / adxectiva [light brown box]
- Dotacións de Equip. / Z. Verdes - Esp. Libres**
Equipamento (Ex) [blue grid box]
Equipamento (Ob) [blue dashed grid box]
Esp. Libre - Zona verde (Ex) [green grid box]
Esp. Libre - Zona verde (Ob) [green dashed grid box]
- Quinteiros / Manzanas** [white box]
Delimitación PEPRICH [dashed blue box]
- Portos de Galicia**
Plan Especial do Porto de Fisterra [blue grid box]
Sist. Xeral Portuario / Sist. General Portuario [blue dashed grid box]
Novas edificacións / Nuevas edificaciones [purple grid box]
- Aliñación / Alineación** [black box]
Ordenación / Ordenación O-1 [yellow box]



INFORMACIÓN / INFORMACIÓN

CARACTERÍSTICAS BÁSICAS
CARACTERÍSTICAS BÁSICAS

PARÁMETROS / PARÁMETROS:
Sup. de parcela / Sup. de parcela: **36,52 m²**
Sup. ocupación / Sup. ocupación: **36,52 m²**
Sup. construída / Sup. construída: **73,03 m²**
Núm. de plantas / Núm. de plantas: **II**
Estado da edificación / Estado de la edificación: **2**
Ocupación / Ocupación: **Non**
Aluguer / Alquiler: **Non**

USOS / USOS:
Uso principal / Uso principal: **02**
Uso pranta baixa / Uso planta baja: **02**

TIPOLOXÍA / TIPOLOXÍA:
Tipoloxía segundo posicionamento / Tipología según posición: **01**
Tipoloxía segundo o carácter / Tipología según el carácter: **02**

Estado de servizos / Estado de servicios:
Pavimentos/Pavimentos: **2**
Iluminación/Alumbrado: **2**
Sanexamento/Saneamiento: **2**
Pluviais/Pluviales: **0**
Abastecem./Abastecim.: **2**
Rede eléctrica/Red eléctrica: **3**

ANÁLISE ESTRUTURAL, CONSTRUTIVA E ARQUITECTÓNICA
ANÁLISIS ESTRUCTURAL, CONSTRUCTIVO Y ARQUITECTÓNICO

ANÁLISE ESTRUTURAL / ANÁLISIS ESTRUCTURAL:
Estrutura vertical / Estructura vertical: **00.1**
Estrutura horizontal / Estructura horizontal: **01**
Estrutura da cuberta / Estructura de cubierta: **01**

ANÁLISE CONSTRUTIVA / ANÁLISIS CONSTRUCTIVO:
Revestimento das fachadas / Revestimiento de las fachadas: **11**
Medianeiras vistas / Medianeras vistas: **11**
Baixantes externas / Bajantes externas: **na**
Carpintarías / Carpinterías: **05.2**
Galerías / Galerías: **na**
Corredor / Corredor: **na**
Balcóns / Balcones: **na**

ANÁLISE ARQUITECTÓNICA / ANÁLISIS ARQUITECTÓNICO:
Substitución de capiteiras e colocación de reixas de aluminio e aplacados de terrazo, na planta baixa.

DETERMINACIÓN DE CATÁLOGO
DETERMINACIONES DE CATÁLOGO

NIVEL DE PROTECCIÓN / NIVEL DE PROTECCIÓN: AMBIENTAL

Elementos protexidos / Elementos protegidos: **Fachadas**

CONDICIÓN URBANÍSTICA / CONDICIONES URBANÍSTICAS:
Alturas permitidas / Alturas permitidas: **3**
Usos permitidos / Usos permitidos: **02 05 11 24**

Obras permitidas / Obras permitidas:
Reestruturación do edificio mantendo as fachadas. Adición dunha planta sen voos. Recuperación das carpinterías orixinais de madeira. Apertura e novos ocios na Travesía de Arriba

Obras prohibidas / Obras prohibidas:
Reestruturación do edificio mantendo as fachadas de pedra. Adición dunha planta sen voos. Recuperación das carpinterías orixinais de madeira.

Observacións / Observaciones:
-

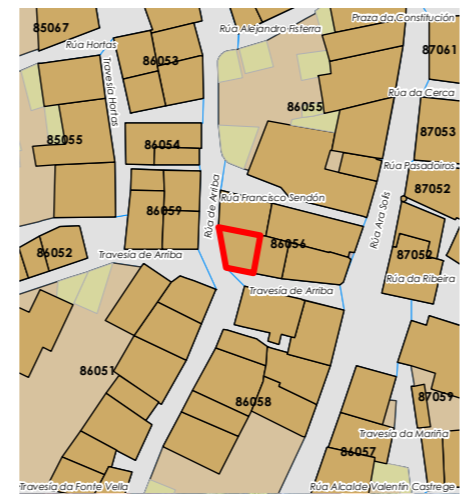
USOS / USOS (Título V Normativa)
Equipamento / Posición
01 Eq. administ. e institucionais
Uso de Vivenda
02 Vivenda unifamiliar
03 Vivenda colectiva
04 Artesanía, Industria e Almacéns
05 Categoría 1ª / 06 Categoría 2ª
Comercial
08 Categoría 1ª
09 Categoría 2ª
Administrativo e oficinas
11 Categoría 1ª / 12 Categoría 2ª
Hotelería
13 Establec. clásicos.
24 Turismo rural.
Garaxe-aparcadoiro
15 Categoría 1ª / 16 Categoría 2ª
Sanitario-asistencial
17 Categoría única
18 Docente
19 Tardorío
Sociocultural, salas de reunión
20 Categoría 1ª / 21 Categoría 2ª
Deportivo
22 Categoría única
Relaxo
23 Categoría única
Agricultura
25 Categoría única
Usos prohibidos
00 Todos os demais

TIPOLOXÍA / TIPOLOXÍA
Posicionamento / Posición
01. Entremedianeiras / Entremedianeras
02. En esquina / En esquina
03. Illada / Alzada
04. Constr. Adxectiva / Const. adjectiva
Carácter / Carácter
01. Edif. singular / Edif. singular
02. Viv. tradicional / Viv. tradicional
03. Viv. non tradicional / Viv. no tradicional
04. Edif. tradicional / Edif. tradicional
05. Edif. non tradicional / Edif. no tradicional
06. Infraconstrución / Infraconstrucción
ESTADO / ESTADO.
0. Ruína / Ruína
1. Malo / Malo
2. Regular / Regular
3. Bo / Bueno
4. En rehabilitación / En rehabilitación

NOTA / NOTA
na: Non aplica / No aplica
- Sen datos / Sin datos

MATERIAIS / MATERIALES
00. Pedra / Piedra
00.1. Cachotería / Cachotería
00.2. Silaría / Mampostería
01. Formigón / Hormigón
02. Madera / Madera
03. Fibrocemento / Fibrocemento
04. Tello / Teja
04.1. Tello curva / Teja curva
04.2. Tello plana / Teja plana
05. Aluminio / Aluminio
05.1. Alum. natural / Alum. natural
05.2. Lacado Branco / Lacado blanco
05.3. Lacado a cor / Lacado en color
06. Ferro / Hierro
06.1. Fundición / Fundición
06.2. Ferra / Ferra
06.3. Aceiro inox. / Acero inox.
07. PVC / PVC
08. Zinc / Zinc
09. Cobre / Cobre
10. Enfoscado / Enfoscado
11. Enfoscado e pintado / Enfoscado y pintado
12. Azuleiro / Azuleiro
13. Aplacado cerámico / Aplacado cerámico
14. Aplacado de pedra / Aplacado de piedra
15. Bloque de formigón / Bloque de hormigón
16. Ladrillo / Ladrillo
17. Panel corugado / Panel corrugado
18. Revestim. granulado / Revestim. granulado
19. Vidro / Vidrio
20. Ladrillo visto / Ladrillo visto
21. Bloque form. visto / Bloque hormigón visto
22. Louza / Plazca
99. Outro / Outros

LENDAS / LEYENDAS
Delimitación PEPRICH
Frente edificación
Fondo edificación
Edificación analizada
Alineación / Alineación
Parcelario
Alturas ex. - X
Alturas permit. - X
Quinteiro / Manzana - 8XXXX
Ud. edificatoria - 8XXXX-XX
Ud. parcelaria - P8XXXX-XX


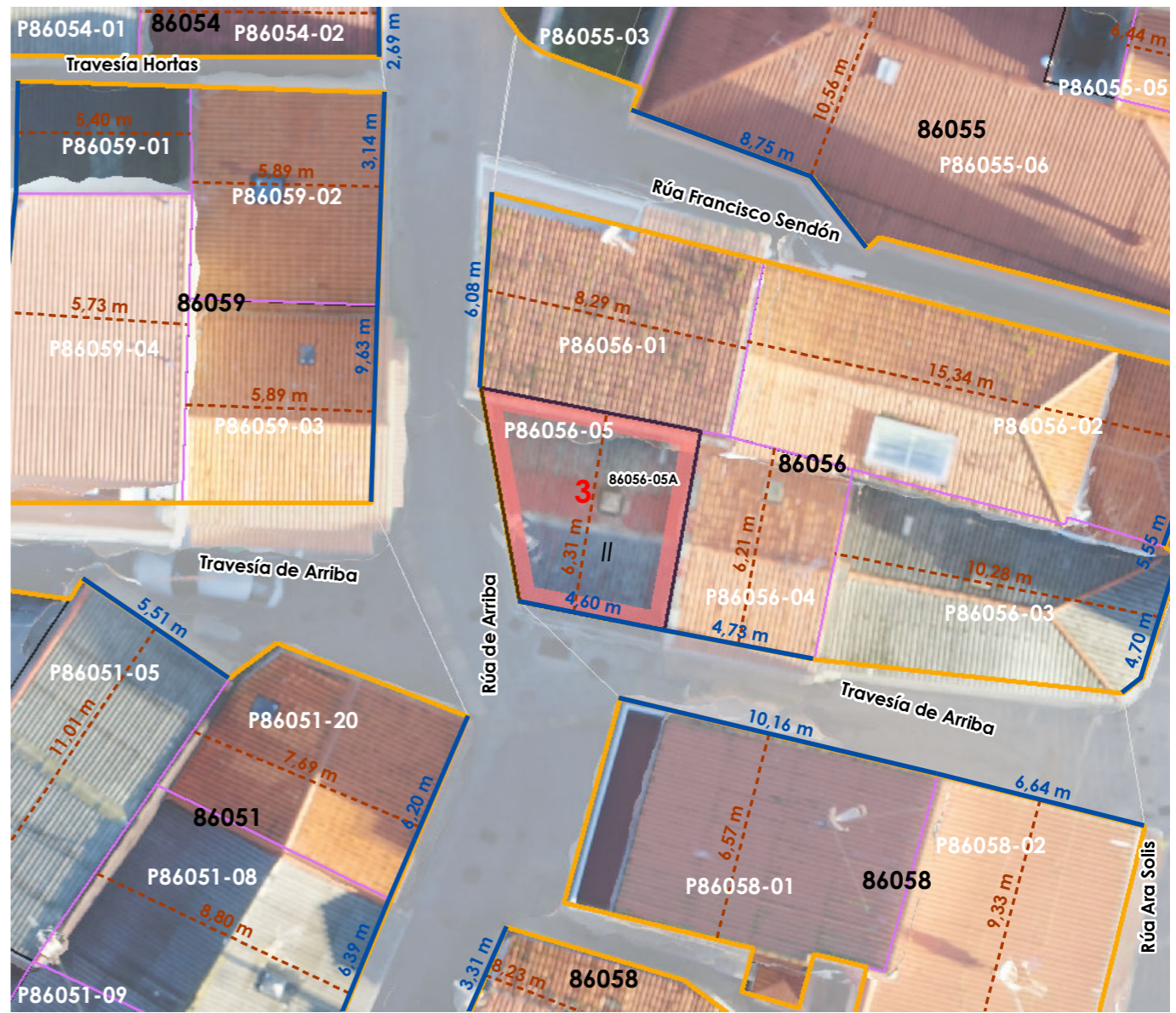





Enderezo / Dirección:
**Travesía de Arriba, 25
Fisterra**

Vivenda / Unifamiliar

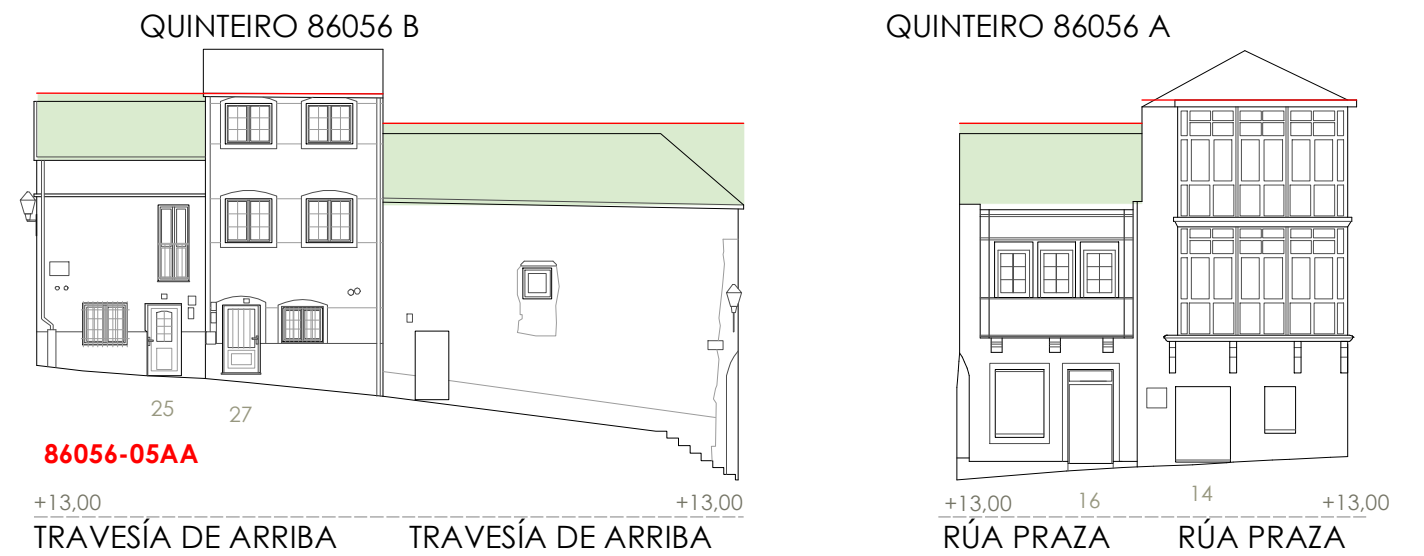
Unid. parcelaria:
86056-05
Unid. edificatoria:
86056-05A




EPSG: 25829 / Coordenadas UTM ETRS89 Zona 29N X: 478.519 Y: 4.750.330



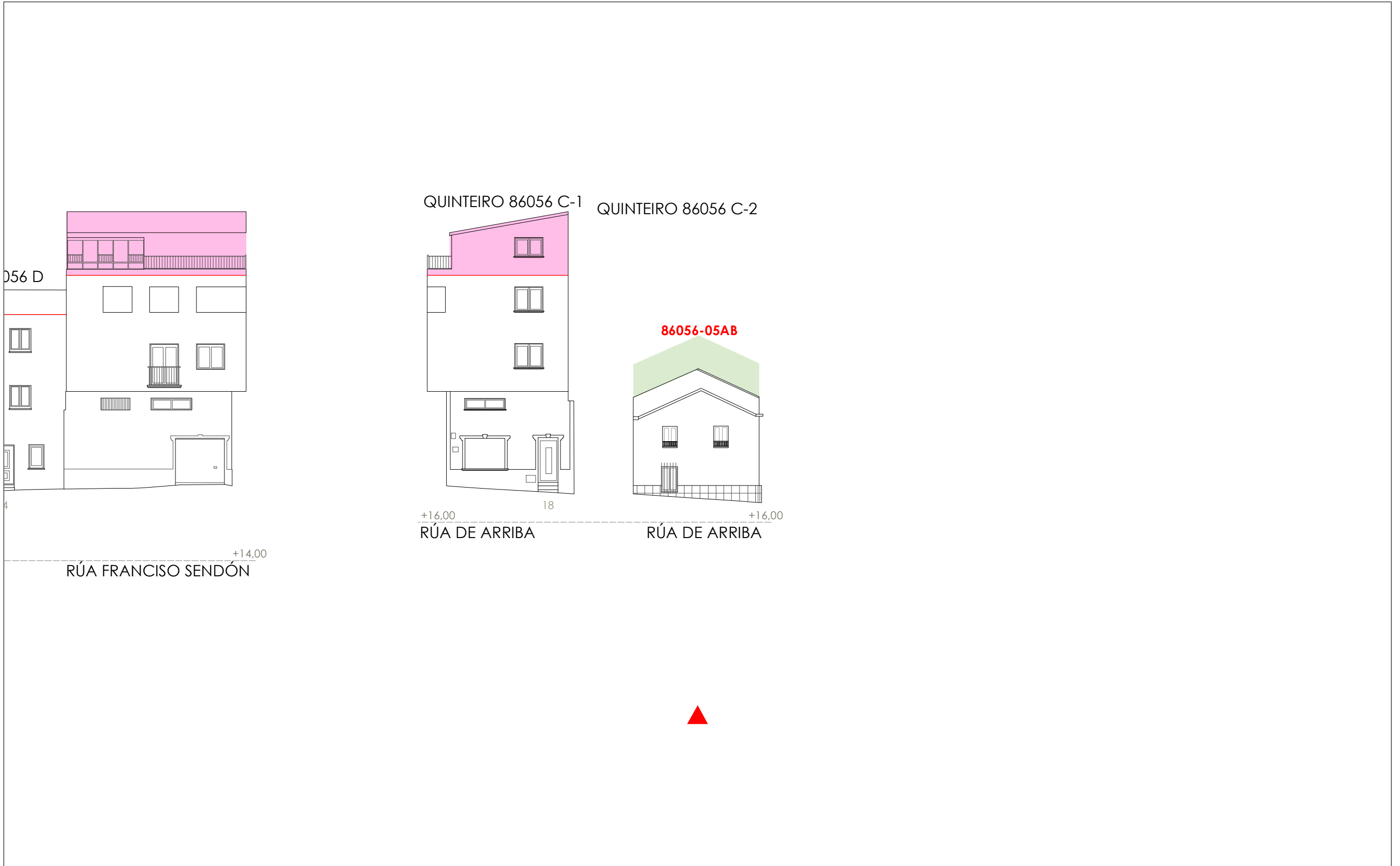
-  Liña de cornixa / Línea de cornisa
-  Novo volume previsto / Nuevo volumen previsto
-  Volume fóra de ordenación / Volumen fuera de ordenación


Unid. edificatoria:
86056-05AA



-  Liña de cornixa / Línea de cornisa
-  Novo volume previsto / Nuevo volumen previsto
-  Volume fóra de ordenación / Volumen fuera de ordenación

Unid. edificatoria:
86056-05AB




1:200  0 5 10 20 Metros

Unid. parcelaria:
86057-01

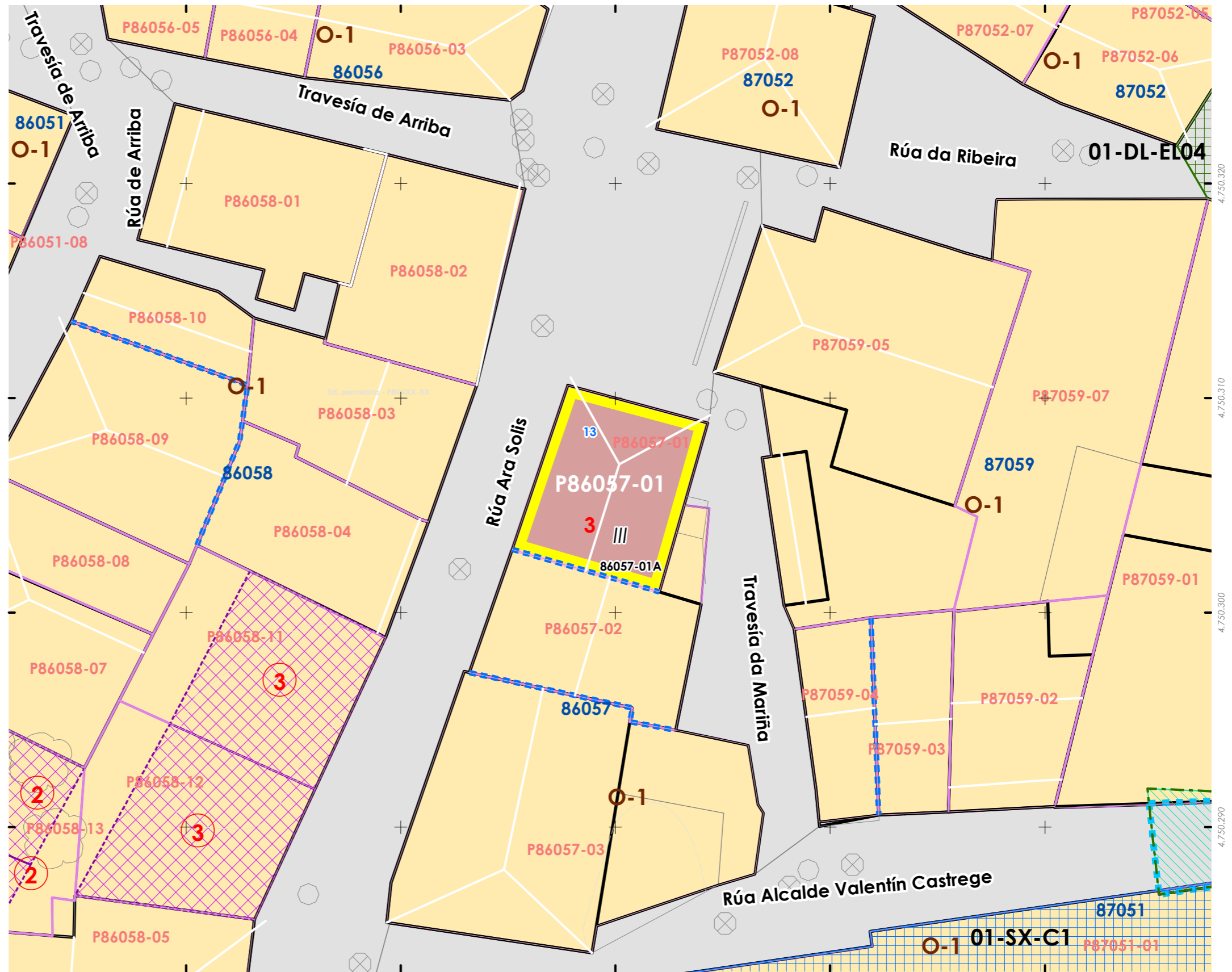
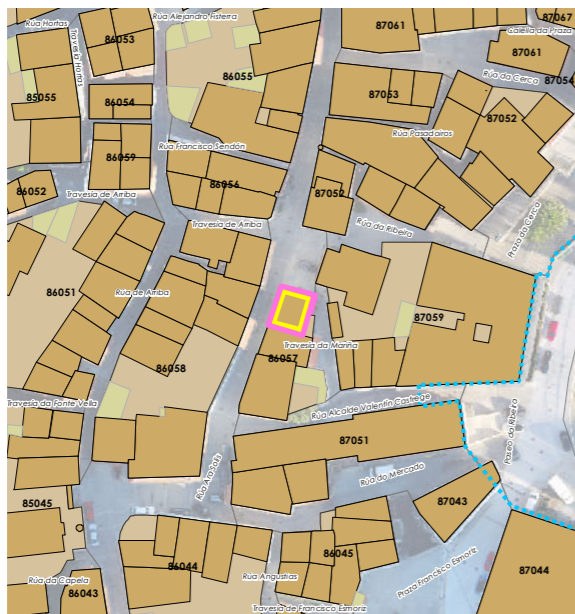
Fuente de datos / Fuente de datos:
- Elaboración propia / Concello de Fisterra
- Elaboración propia / Concello de Fisterra

1:200



EPSG: 25829 / Coordenadas UTM ETRS89 Zona 29N X: 478540 Y: 4.750.306

- Alturas ex. - X**
Alluras permit. - X
Quinteiro / Manzana - 8XXXX
Ud. edificatoria - 8XXXX-XX
- LENDAS / LEYENDAS**
- Dom. Púb. Marítimo-Terrestre / Dom. Púb. Marítimo-Terrestre**
Ribeira do mar / Ribera del mar
Liña de deslinde / Línea de deslinde
Servidume de protección / Servidumbre de protección
- Parcelario / Parcelario**
Unidade parcelaria / Unidad parcelaria
Unidade parcelaria analizada / Unidad parcelaria analizada
Edificación principal
Const. adxectiva / adjectiva
- Dotacións de Equip. / Z. Verdes - Esp. Libres**
Equipamento (Ex)
Equipamento (Ob)
Esp. Libre - Zona verde (Ex)
Esp. Libre - Zona verde (Ob)
Quinteiros / Manzanas
Delimitación PEPRICH
- Portos de Galicia**
Plan Especial do Porto de Fisterra
Sist. Xeral Portuario / Sist. General Portuario
Novas edificacións / Nuevas edificaciones
- Aliñación / Alineación**
Ordenación / Ordenación
O-1



478.520 478.530 478.540 478.550 478.560

INFORMACIÓN / INFORMACIÓN

CARACTERÍSTICAS BÁSICAS
CARACTERÍSTICAS BÁSICAS

PARÁMETROS / PARÁMETROS:
Sup. de parcela / Sup. de parcela: **59,01 m²**
Sup. ocupación / Sup. ocupación: **59,01 m²**
Sup. construída / Sup. construída: **177,02 m²**
Núm. de plantas / Núm de plantas: **III**
Estado da edificación / Estado de la edificación: **3**
Ocupación / Ocupación: **Si**
Aluguer / Alquiler: **Non**

USOS / USOS:
Uso principal / Uso principal: **02**
Uso pranta baixa / Uso planta baja: **02**

TIPOLOXÍA / TIPOLOXÍA:
Tipoloxía segundo posicionamento / Tipología según posición: **01**
Tipoloxía segundo o carácter / Tipología según el carácter: **02**

Estado de servizos / Estado de servicios:
Pavimentos/Pavimentos: **2**
Iluminación/Alumbrado: **2**
Saneamento/Saneamiento: **2**
Pluviais/Pluviales: **0**
Abastecem./Abastecim.: **2**
Rede eléctrica/Red eléctrica: **3**

ANÁLISE ESTRUTURAL, CONSTRUTIVA E ARQUITECTÓNICA
ANÁLISIS ESTRUCTURAL, CONSTRUCTIVO Y ARQUITECTÓNICO

ANÁLISE ESTRUTURAL / ANÁLISIS ESTRUCTURAL:
Estrutura vertical / Estructura vertical: **00.1**
Estrutura horizontal / Estructura horizontal: **02**
Estrutura da cuberta / Estructura de cuberta: **02**

ANÁLISE CONSTRUTIVA / ANÁLISIS CONSTRUCTIVO:
Revestimento das fachadas / Revestimiento de las fachadas: **00.1**
Medianeiras vistas / Medianeras vistas: **00.1**
Baixantes externas / Bajantes externas: **05**
Carpintarías / Carpinterías: **02**
Galerías / Galerías: **na**
Corredor / Corredor: **06.2**
Balcóns / Balcones: **na**

ANÁLISE ARQUITECTÓNICA / ANÁLISIS ARQUITECTÓNICO:
Substitución de carpinterías por aluminio na planta baixa. Sustitución das barandas do balcón e das portas de aire. Eliminación dos enfoscados na cachotería. Peldaño de terrazo en planta baixa. Semitapiado da parte baixa das portas de aire.

USOS / USOS (Título V Normativa)
Equipamento / Posición
01 Eq. administr. e institucionais
Uso de Vivenda
02 Vivenda unifamiliar
03 Vivenda colectiva
Artesanía, Industria e Almacéns
05 Categoría 1ª / 06 Categoría 2ª
Comercial
08 Categoría 1ª
09 Categoría 2ª
Administrativa e oficinas
11 Categoría 1ª / 12 Categoría 2ª
Hotelería
13 Establec. clásicos.
24 Turismo rural.
Garaxe-aparcadoiro
15 Categoría 1ª / 16 Categoría 2ª
Sanitario-asistencial
17 Categoría única
18 Docente
19 Tardorío
Sociocultural, salas de reunión
20 Categoría 1ª / 21 Categoría 2ª
Deportivo
22 Categoría única
Relaxo
23 Categoría única
Agricultivo
25 Categoría única
Usos prohibidos
00 Todos os demais

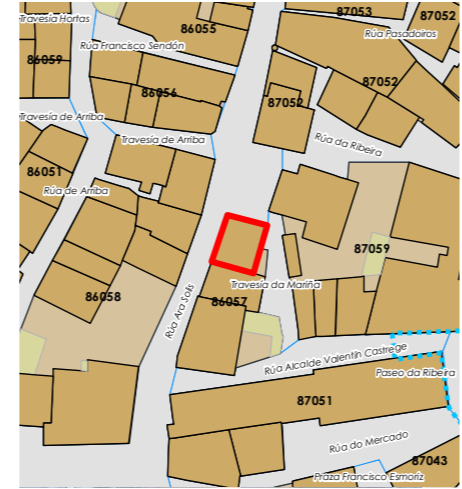
TIPOLOXÍA / TIPOLOXÍA
Posicionamento / Posición
01. Entremedianeiras / Entremedianeras
02. En esquina / En esquina
03. Illada / Alzada
04. Constr. Adxectiva / Const. adjectiva
Carácter / Carácter
01. Edif. singular / Edif. singular
02. Viv. tradicional / Viv. tradicional
03. Viv. non tradicional / Viv. no tradicional
04. Edif. tradicional / Edif. tradicional
05. Edif. non tradicional / Edif. no tradicional
06. Infraconstrución / Infraconstrucción

ESTADO / ESTADO.
0. Ruína / Ruína
1. Malo / Malo
2. Regular / Regular
3. Bo / Bueno
4. En rehabilitación / En rehabilitación

NOTA / NOTA
na: Non aplica / No aplica
- Sen datos / Sin datos

MATERIAIS / MATERIALES
00. Pedra / Piedra
00.1. Cachotería / Cachotería
00.2. Sillar / Mampostería
01. Formigón / Hormigón
02. Madera / Madera
03. Fibrocemento / Fibrocemento
04. Tella / Teja
04.1. Tella curva / Teja curva
04.2. Tella plana / Teja plana
05. Aluminio / Aluminio
05.1. Alum. natural / Alum. natural
05.2. Lacado Branco / Lacado blanco
05.3. Lacado a cor / Lacado en color
06. Ferro / Hierro
06.1. Fundición / Fundición
06.2. Ferra / Faja
06.3. Aceiro inox. / Acero inox.
07. PVC / PVC
08. Tiro / Tiro
09. Cobre / Cobre
10. Enfoscado / Enfoscado
11. Enfoscado e pintado / Enfoscado y pintado
12. Azuleiro / Azulejo
13. Aplacado cerámico / Aplacado cerámico
14. Aplacado de pedra / Aplacado de piedra
15. Bloque de formigón / Bloque de hormigón
16. Ladrillo / Ladrillo
17. Panel corrugado / Panel corrugado
18. Revestim. granulado / Revestim. granulado
19. Vidro / Vidrio
20. Ladrillo visto / Ladrillo visto
21. Bloque form. visto / Bloque hormigón visto
22. Louza / Pizarra
99. Outros / Outros

LENDA / LEYENDA
Delimitación PEPRICH
Frente edificación
Fondo edificación
Edificación analizada
Alineación / Alineación
Parcelario
Alturas ex. - X
Alturas permit. - X
Quinteiro / Manzana - 8XXXX
Ud. edificatoria - 8XXXX-XX
Ud. parcelaria - P8XXXX-XX



Enderezo / Dirección:
**Rúa Ara Solis, 13
Fisterra**

Vivenda / Unifamiliar

Unid. parcelaria:
86057-01
Unid. edificatoria:
86057-01A

EPSG: 25829 / Coordenadas UTM ETRS89 Zona 29N X: 478.540 Y: 4.750.306



ORDENACIÓN / ORDENACIÓN

DETERMINACIÓN DE CATÁLOGO
DETERMINACIONES DE CATÁLOGO


NIVEL DE PROTECCIÓN / NIVEL DE PROTECCIÓN: ESTRUCTURAL
Elementos protexidos / Elementos protegidos: **Fachadas**

CONDICIÓN URBANÍSTICA / CONDICIONES URBANÍSTICAS:
Alturas permitidas / Alturas permitidas: **3**
Usos permitidos / Usos permitidos: **02 05 11 24**

Obras permitidas / Obras permitidas:
Reestruturación do edificio mantendo as fachadas. Recuperación das barandas e/ou carpinterías exteriores orixinais. Recuperación dos enfoscados que existían orixinariamente nas superficies petreas.

Obras prohibidas / Obras prohibidas:
Construcción de novas terrazas e outros elementos non permitidos nas cubertas substitución das carpinterías exteriores de madeira. Eliminación dos enfoscados da fachada. Modificación ou Sustitución dos balcóns ou canzoros de pedra. Eliminación da

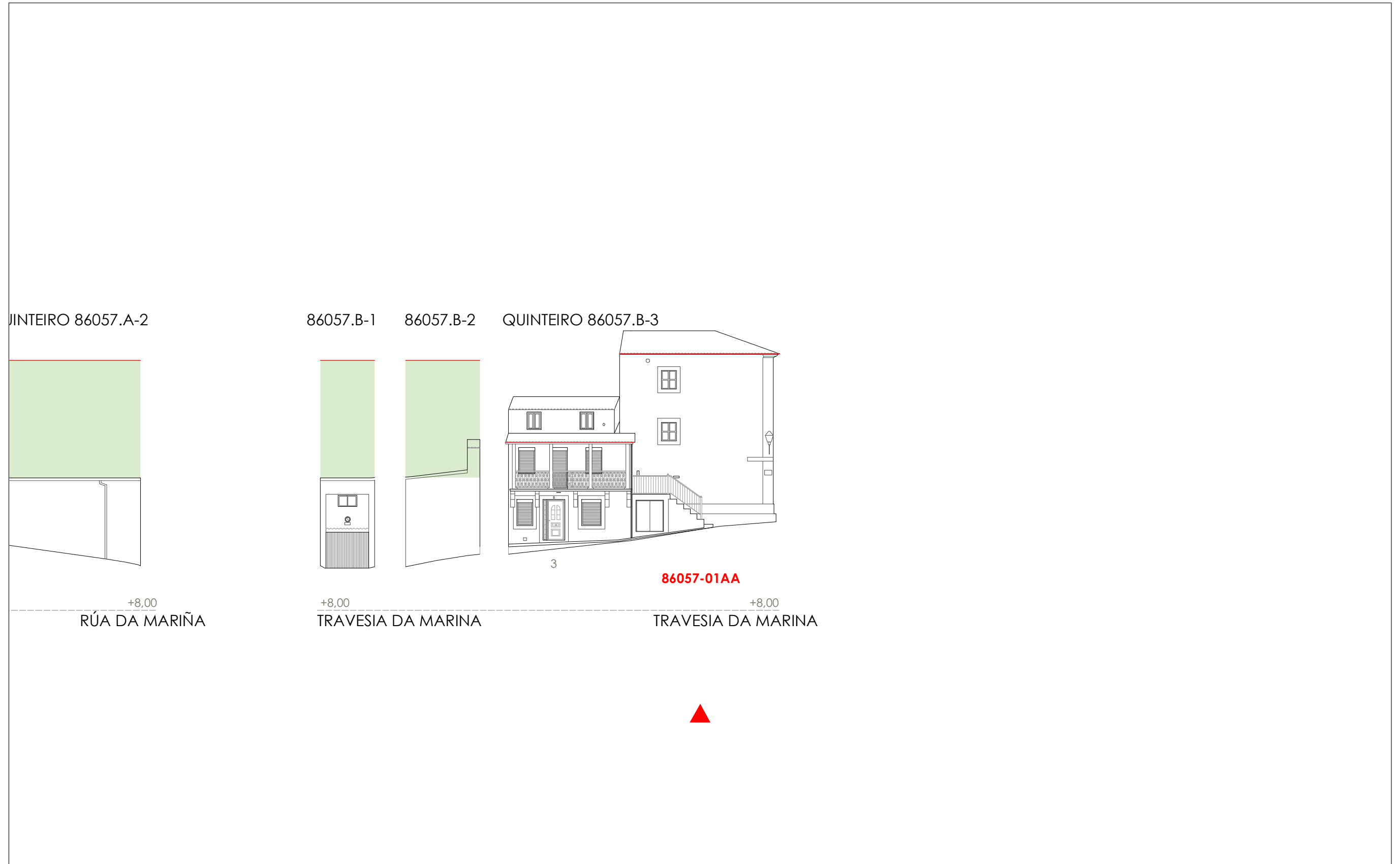
Observacións / Observaciones:



06.01 UNIDADES PARCELARIAS
06.01. UNIDADES PARCELARIAS

Unid. edificatoria:
86057-01AA

- Liña de cornixa / Línea de cornisa
- Novo volume previsto / Nuevo volumen previsto
- Volume fóra de ordenación / Volumen fuera de ordenación



1:200 0 5 10 20 Metros

Fuente de datos / Fuente de datos:
- Elaboración propia / Concello de Fisterra
- Elaboración propia / Concello de Fisterra

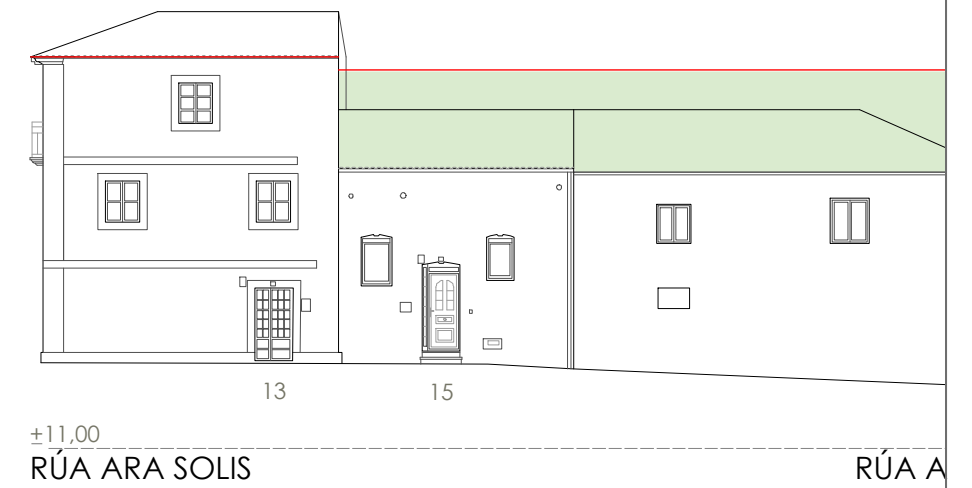
- Liña de cornixa / Línea de cornisa
- Novo volume previsto / Nuevo volumen previsto
- Volume fóra de ordenación / Volumen fuera de ordenación

Unid. edificatoria:
86057-01AB

QUINTEIRO 86057.C



QUINTEIRO 86057.D



Unid. edificatoria:
86057-01AC

- Liña de cornixa / Línea de cornisa
- Novo volume previsto / Nuevo volumen previsto
- Volume fóra de ordenación / Volumen fuera de ordenación

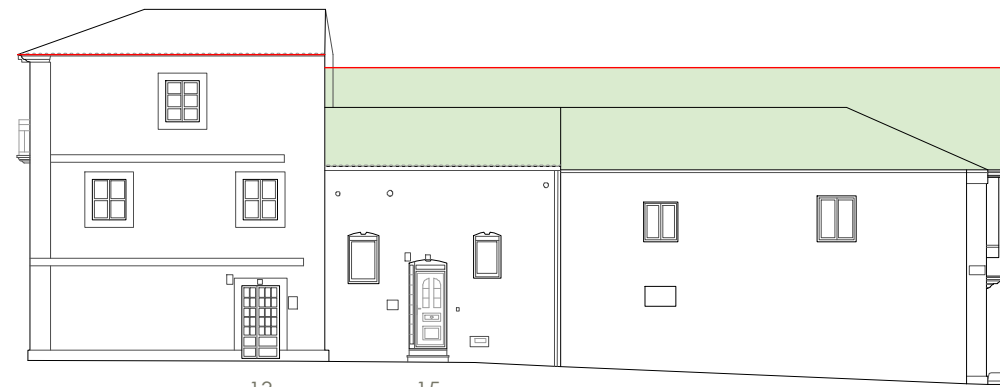
QUINTEIRO 86057.C



+11,00 +11,00
RÚA ARA SOLIS

86057-01AC

QUINTEIRO 86057.D




+11,00 13 15 +11,00
RÚA ARA SOLIS RÚA ARA SOLIS



Unid. parcelaria:
86057-02

Fonte de datos / Fuente de datos:
- Elaboración propia / Concello de Fisterra
- Elaboración propia / Concello de Fisterra

1:200

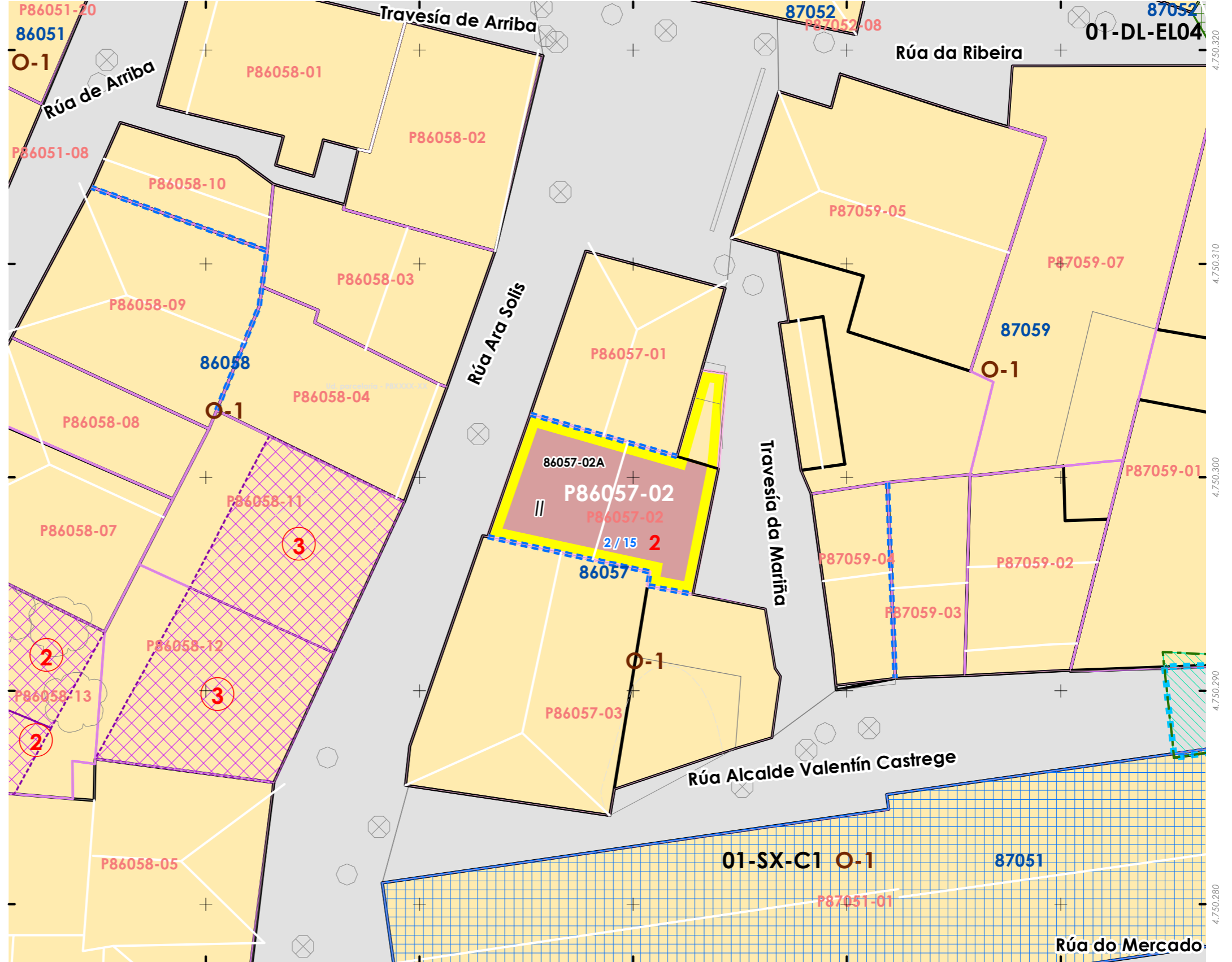
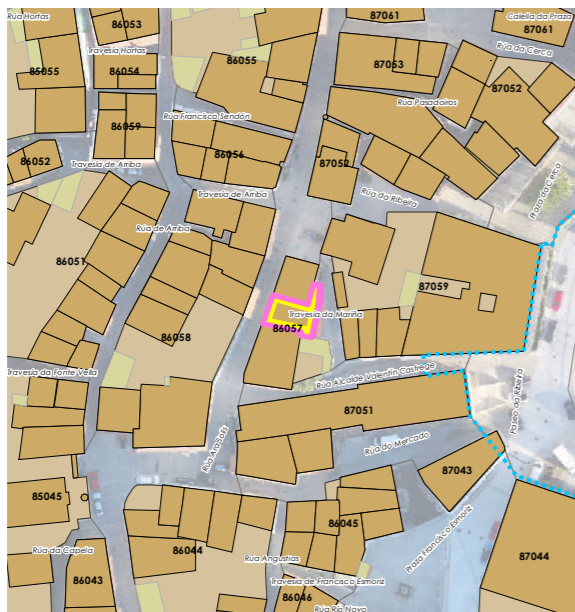


EPSG: 25829 / Coordenadas UTM ETRS89 Zona 29N X: 478539 Y: 4.750.299

Alturas ex. - X
Alturas permit. - X
Quinteiro / Manzana - 8XXXX
Ud. edificatoria - 8XXXX-XX

LEENDA / LEYENDA

- Dom. Púb. Marítimo-Terrestre / Dom. Púb. Marítimo-Terrestre
- Ribeira do mar / Ribera del mar
- Liña de deslinde / Línea de deslinde
- Servidume de protección / Servidumbre de protección
- Parcelario / Parcelario
- Unidade parcelaria / Unidad parcelaria
- Unidade parcelaria analizada / Unidad parcelaria analizada
- Edificación principal
- Const. adxectiva / adjetiva
- Dotacións de Equip. / Z. Verdes - Esp. Libres
- Equipamento (Ex)
- Equipamento (Ob)
- Esp. Libre - Zona verde (Ex)
- Esp. Libre - Zona verde (Ob)
- Quinteiros / Manzanas
- Delimitación PEPRICH
- Portos de Galicia
- Plan Especial do Porto de Fisterra
- Sist. Xeral Portuario / Sist. General Portuario
- Novas edificacións / Nuevas edificaciones
- Aliñación / Alineación
- Ordenación / Ordenación
- O-1



INFORMACIÓN / INFORMACIÓN

CARACTERÍSTICAS BÁSICAS
CARACTERÍSTICAS BÁSICAS

PARÁMETROS / PARÁMETROS:
Sup. de parcela / Sup. de parcela: **68,71 m²**
Sup. ocupación / Sup. ocupación: **68,71 m²**
Sup. construída / Sup. construída: **137,41 m²**
Núm. de plantas / Núm. de plantas: **II**
Estado da edificación / Estado de la edificación: **3**
Ocupación / Ocupación: **Si**
Aluguer / Alquiler: **Non**

USOS / USOS:
Uso principal / Uso principal: **02**
Uso planta baixa / Uso planta baja: **02**

TIPOLOXÍA / TIPOLOXÍA:
Tipoloxía segundo posicionamento / Tipología según posición: **01**
Tipoloxía segundo o carácter / Tipología según el carácter: **02**

Estado de servizos / Estado de servicios:
Pavimentos/Pavimentos: **2**
Iluminación/Alumbrado: **2**
Saneamento/Saneamiento: **2**
Pluviais/Pluviales: **0**
Abastecem./Abastecim.: **2**
Rede eléctrica/Red eléctrica: **3**

ANÁLISE ESTRUTURAL, CONSTRUTIVA E ARQUITECTÓNICA
ANÁLISIS ESTRUCTURAL, CONSTRUCTIVO Y ARQUITECTÓNICO

ANÁLISE ESTRUTURAL / ANÁLISIS ESTRUCTURAL:
Estrutura vertical / Estructura vertical: **00.1**
Estrutura horizontal / Estructura horizontal: **02**
Estrutura da cuberta / Estructura de cuberta: **02**

ANÁLISE CONSTRUTIVA / ANÁLISIS CONSTRUCTIVO:
Revestimento das fachadas / Revestimiento de las fachadas: **00.1**
Medianeiras vistas / Medianeras vistas: **11**
Baixantes externas / Bajantes externas: **06.2**
Carpintarías / Carpinterías: **05.3**
Galerías / Galerías: **na**
Corredor / Corredor: **06.2**
Balcóns / Balcones: **na**

ANÁLISE ARQUITECTÓNICA / ANÁLISIS ARQUITECTÓNICO:
Alteración da baranda do balcón e substitución do patín con peche do oco de acceso a casa. Alteración e recercado con aplacados dos ocos da planta baixa a travesía da Mariña. Substitución de carpinterías por aluminio.

USOS / USOS (Título V Normativa)
Equipamento
01. Eq. administ. e institucionais
Uso de Vivenda
02. Vivenda unifamiliar
03. Vivenda colectiva
Artesanía, Industria e Almacéns
05. Categoría 1ª / 06. Categoría 2ª
Comercial
08. Categoría 1ª
09. Categoría 2ª
Administrativo e oficinas
11. Categoría 1ª / 12. Categoría 2ª
Hotelería
13. Establec. clásicos.
24. Turismo rural.
Garaxe-aparcadoiro
15. Categoría 1ª / 16. Categoría 2ª
Sanitario-asistencial
17. Categoría única
18. Docente
19. Tanatorio
Sociocultural, salas de reunión
20. Categoría 1ª / 21. Categoría 2ª
Deportivo
22. Categoría única
Relixioso
23. Categoría única
Agropecuaria
25. Categoría única
Usos prohibidos
00. Todos os demais

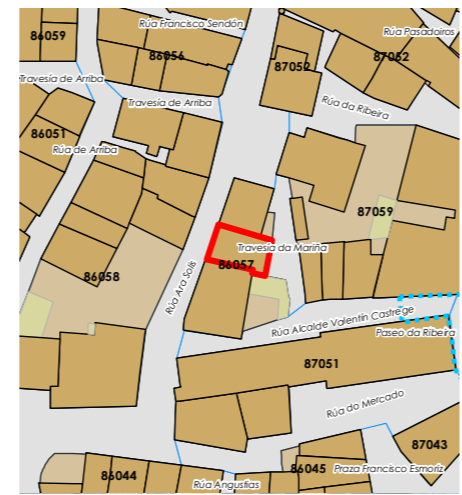
TIPOLOXÍA / TIPOLOXÍA
Posicionamento / Posición
01. Entremedianeiras / Entremedianeras
02. En esquina / En esquina
03. Illada / Alzada
04. Constr. Adxectiva / Const. adjectiva
Carácter / Carácter
01. Edif. singular / Edif. singular
02. Viv. tradicional / Viv. tradicional
03. Viv. non tradicional / Viv. no tradicional
04. Edif. tradicional / Edif. tradicional
05. Edif. non tradicional / Edif. no tradicional
06. Infraconstrución / Infraconstrucción

ESTADO / ESTADO.
0. Ruína / Ruína
1. Malo / Malo
2. Regular / Regular
3. Bo / Bueno
4. En rehabilitación / En rehabilitación

NOTA / NOTA
na: Non aplica / No aplica
- Sen datos / Sin datos

MATERIAIS / MATERIALES
00. Pedra / Piedra
00.1. Cachotería / Cachotería
00.2. Sillar / Sillamostera
01. Formigón / Hormigón
02. Madera / Madera
03. Fibrocemento / Fibrocemento
04. Tella / Teja
04.1. Tella curva / Teja curva
04.2. Tella plana / Teja plana
05. Aluminio / Aluminio
05.1. Alum. natural / Alum. natural
05.2. Lacado Branco / Lacado blanco
05.3. Lacado a cor / Lacado en color
06. Ferra / Hierro
06.1. Fundición / Fundición
06.2. Ferra / Ferra
06.3. Aceiro inox. / Acero inox.
07. PVC / PVC
08. Zinc / Zinc
09. Cobre / Cobre
10. Enfoscado / Enfoscado
11. Enfoscado e pintado / Enfoscado y pintado
12. Azulexo / Azulejo
13. Aplacado cerámico / Aplacado cerámico
14. Aplacado de pedra / Aplacado de piedra
15. Bloque de formigón / Bloque de hormigón
16. Ladrillo / Ladrillo
17. Panel corugado / Panel corrugado
18. Revestim. granulado / Revestim. granulado
19. Vidro / Vidrio
20. Ladrillo visto / Ladrillo visto
21. Bloque form. visto / Bloque hormigón visto
22. Louza / Pizarra
99. Outros / Outros

LENDAS / LEYENDAS
Delimitación PEPRICH
Frente edificación
Fondo edificación
Edificación analizada
Alineación / Alineación
Parcelario
Alturas ex. - X
Alturas permit. - X
Quinteiro / Manzana - 8XXXX
Ud. edificatoria - 8XXXX-XX
Ud. parcelaria - P8XXXX-XX



Enderezo / Dirección:
Travesía da Mariña / Rúa da Praza, 2 / 15
Fisterra

Vivenda / Unifamiliar

Unid. parcelaria:
86057-02
Unid. edificatoria:
86057-02A

EPSG: 25829 / Coordenadas UTM ETRS89 Zona 29N X: 478.539 Y: 4.750.299



1:200

0 5 10 20 Metros

ORDENACIÓN / ORDENACIÓN

DETERMINAÇÕES DE CATÁLOGO
DETERMINACIONES DE CATÁLOGO

NIVEL DE PROTECCIÓN / NIVEL DE PROTECCIÓN: AMBIENTAL
Elementos protexidos / Elementos protegidos: **Fachadas**

CONDICIÓNS URBANÍSTICAS / CONDICIONES URBANÍSTICAS:
Alturas permitidas / Alturas permitidas: **2**
Usos permitidos / Usos permitidos: **02 05 11 24**

Obras permitidas / Obras permitidas:
Reestruturación do edificio mantendo as fachadas. Engadido de unha altura con tratamento de galería nas fachadas. Recuperación das carpinterías orixinais de madeira, e dos enfoscados das superficies pétreas.

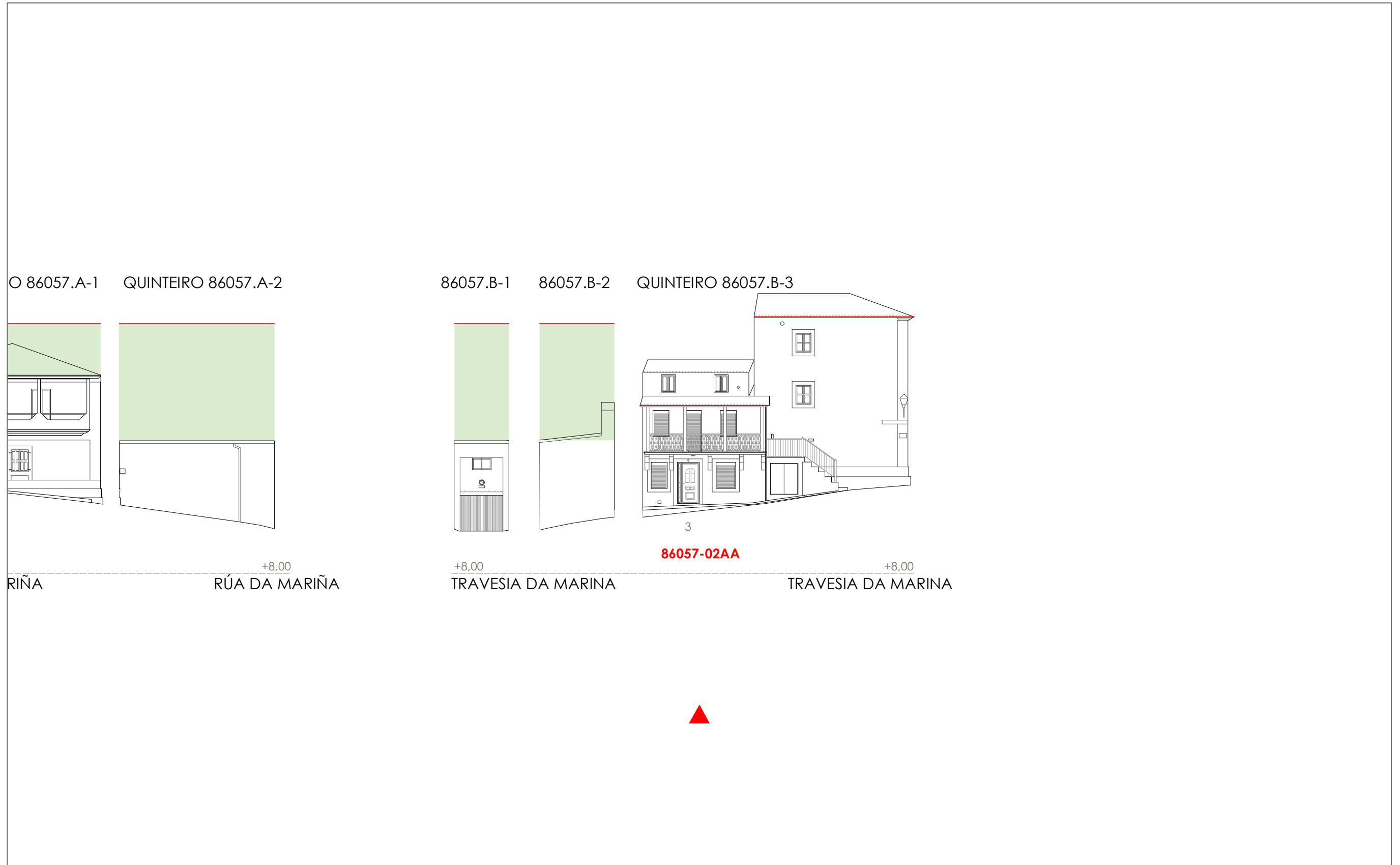
Obras prohibidas / Obras prohibidas:
Construción de novas terrazas e outros elementos non permitidos nas cubertas. Substitución das carpinterías exteriores de madeira.

Observacións / Observaciones:
Os datos de altura refírense a travesía da Mariña. Respecto da rúa Praza permítese o engadido dunha planta aumentando a altura da cornixa de 4,3 o 7,8 m.



Unid. edificatoria:
86057-02AA

- Liña de cornixa / Línea de cornisa
- Novo volume previsto / Nuevo volumen previsto
- Volume fóra de ordenación / Volumen fuera de ordenación



1:200 0 5 10 20 Metros



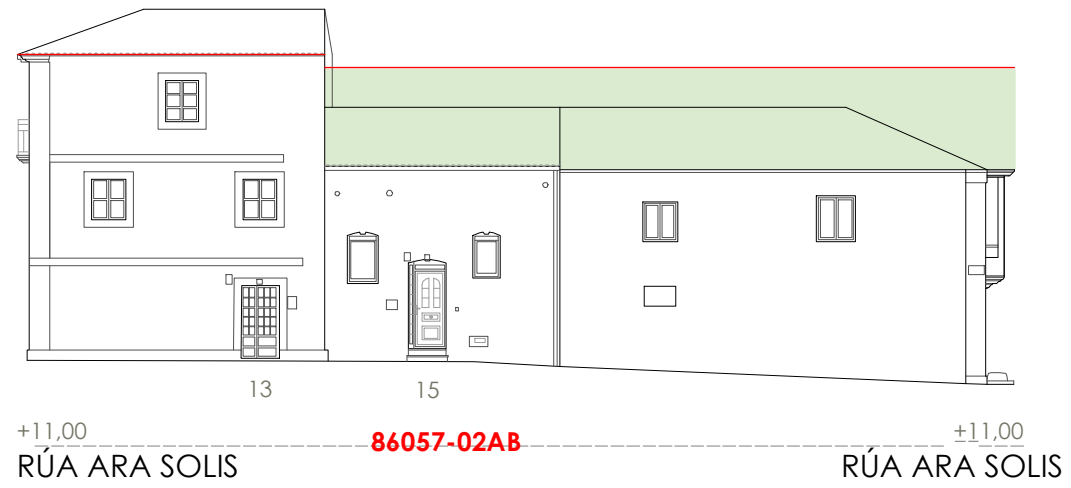
- Liña de cornixa / Línea de cornisa
- Novo volume previsto / Nuevo volumen previsto
- Volume fóra de ordenación / Volumen fuera de ordenación

Unid. edificatoria:
86057-02AB

QUINTEIRO 86057.C




QUINTEIRO 86057.D



Unid. parcelaria:
86057-03

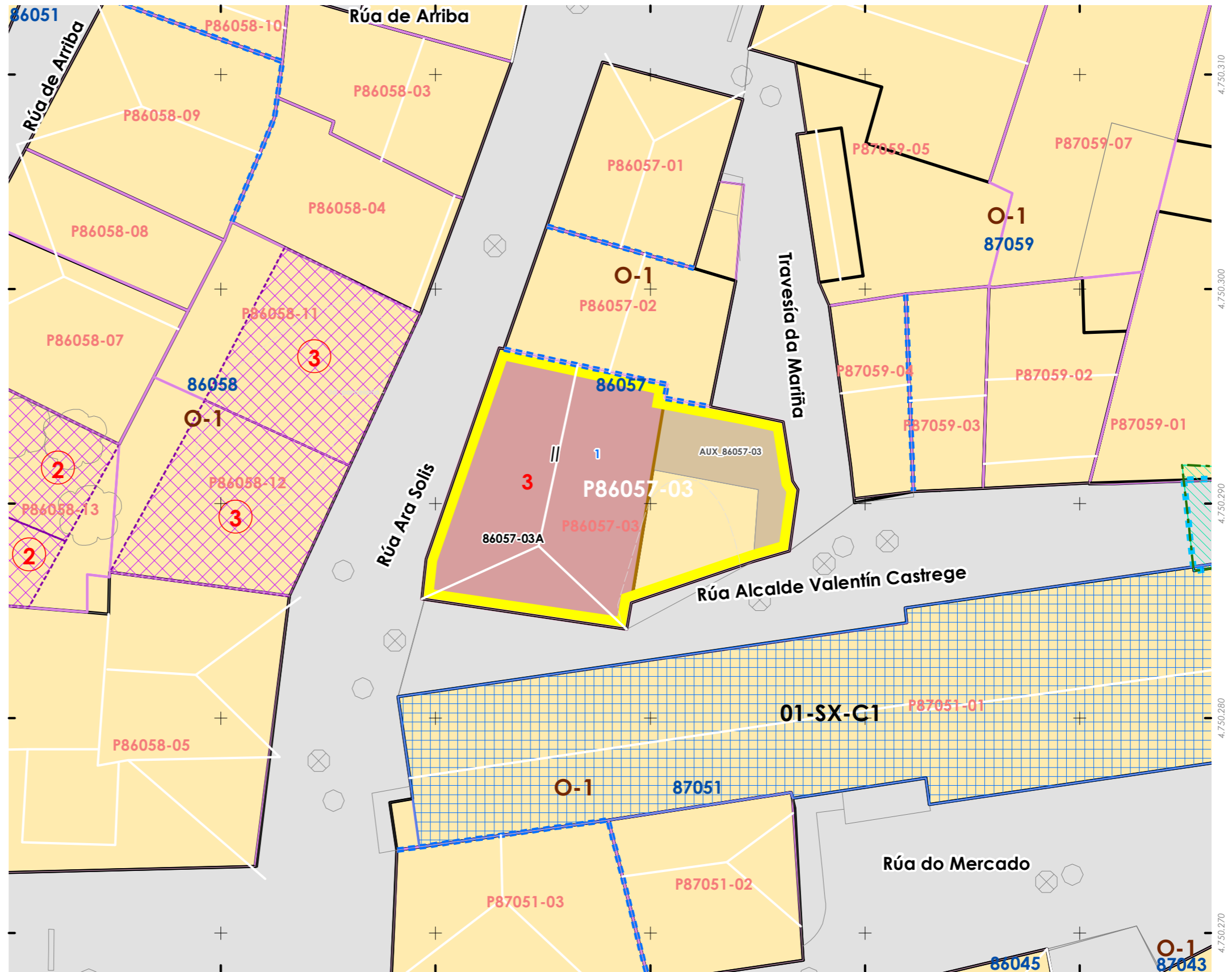
Fuente de datos / Fuente de datos:
- Elaboración propia / Concello de Fisterra
- Elaboración propia / Concello de Fisterra

1:200



EPSG: 25829 / Coordenadas UTM ETRS89 Zona 29N X: 478538 Y: 4.750.290

- Alturas ex. - X**
Alluras permit. - X
Quintero / Manzana - 8XXXX
Ud. edificatoria - 8XXX-XX
- LENDAS / LEYENDAS**
- Dom. Púb. Marítimo-Terrestre / Dom. Púb. Marítimo-Terrestre**
Ribeira do mar / Ribera del mar
Liña de deslinde / Línea de deslinde
Servidume de protección / Servidumbre de protección
- Parcelario / Parcelario**
Unidade parcelaria / Unidad parcelaria
Unidade parcelaria analizada / Unidad parcelaria analizada
Edificación principal
Const. adxectiva / adjetiva
Dotacións de Equip. / Z. Verdes - Esp. Libres
Equipamento (Ex)
Equipamento (Ob)
Esp. Libre - Zona verde (Ex)
Esp. Libre - Zona verde (Ob)
Quinteiros / Manzanas
Delimitación PEPRICH
- Portos de Galicia**
Plan Especial do Porto de Fisterra
Sist. Xeral Portuario / Sist. General Portuario
Novas edificacións / Nuevas edificaciones
- Aliñación / Alineación**
Ordenación / Ordenación
O-1



478.520

478.530

478.540

478.550

478.560

4.750.280
4.750.290
4.750.300
4.750.310

06.01 UNIDADES PARCELARIAS

06.01. UNIDADES PARCELARIAS

INFORMACIÓN / INFORMACIÓN

CARACTERÍSTICAS BÁSICAS
CARACTERÍSTICAS BÁSICAS

PARÁMETROS / PARÁMETROS:
Sup. de parcela / Sup. de parcela: **106,77 m²**
Sup. ocupación / Sup. ocupación: **106,77 m²**
Sup. construída / Sup. construída: **213,54 m²**
Núm. de plantas / Núm de plantas: **II**
Estado da edificación / Estado de la edificación: **3**
Ocupación / Ocupación: **Si**
Aluguer / Alquiler: **Non**
USOS / USOS:
Uso principal / Uso principal: **02**
Uso pranta baixa / Uso planta baja: **02**
TIPOLOXÍA / TIPOLOXÍA:
Tipoloxía segundo posicionamento / Tipología según posición: **01**
Tipoloxía segundo o carácter / Tipología según el carácter: **02**

Estado de servizos / Estado de servicios:
Pavimentos/Pavimentos: **2**
Iluminación/Alumbrado: **2**
Saneamento/Saneamiento: **2**
Pluviais/Pluviales: **0**
Abastecem./Abastecim.: **2**
Rede eléctrica/Red eléctrica: **3**

ANÁLISE ESTRUTURAL, CONSTRUTIVA E ARQUITECTÓNICA
ANÁLISIS ESTRUCTURAL, CONSTRUCTIVO Y ARQUITECTÓNICO

ANÁLISE ESTRUTURAL / ANÁLISIS ESTRUCTURAL:
Estrutura vertical / Estructura vertical: **00.1**
Estrutura horizontal / Estructura horizontal: **02**
Estrutura da cuberta / Estructura de cuberta: **02**

ANÁLISE CONSTRUTIVA / ANÁLISIS CONSTRUCTIVO:
Revestimento das fachadas / Revestimiento de las fachadas: **00.1**
Medianeiras vistas / Medianeras vistas: **00.1**
Baixantes externas / Bajantes externas: **05**
Carpintarías / Carpinterías: **02**
Galerías / Galerías: **na**
Corredor / Corredor: **01**
Balcóns / Balcones: **na**

ANÁLISE ARQUITECTÓNICA / ANÁLISIS ARQUITECTÓNICO:
Substitución das barandas do balcón. Eliminación dos enfoscados na cachotería.

USOS / USOS (Título V Normativa)
Equipamento / Posición
01. Eq. administ. e institucionais
02. Vivenda
03. Vivenda unifamiliar
04. Vivenda colectiva
05. Artesanía, Industria e Almacéns
06. Comercio
07. Categoría 1ª
08. Categoría 2ª
09. Administrativo e oficinas
10. Categoría 1ª / 12 Categoría 2ª
11. Categoría 1ª / 12 Categoría 2ª
12. Hotelaría
13. Turismo rural
14. Turismo rural
15. Turismo rural
16. Turismo rural
17. Turismo rural
18. Turismo rural
19. Turismo rural
20. Turismo rural
21. Turismo rural
22. Turismo rural
23. Turismo rural
24. Turismo rural
25. Turismo rural
26. Turismo rural
27. Turismo rural
28. Turismo rural
29. Turismo rural
30. Turismo rural

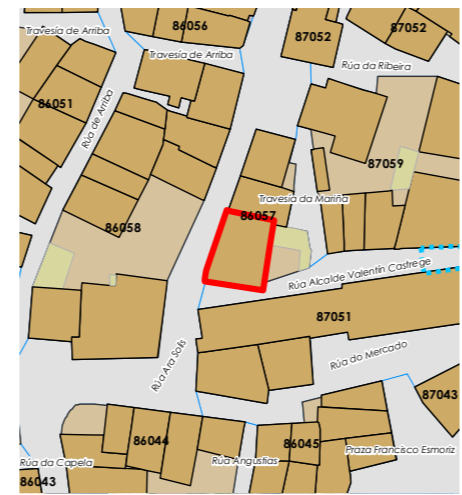
TIPOLOXÍA / TIPOLOXÍA
Posicionamento / Posición
01. Entremedianeiras / Entremedianeras
02. En esquina / En esquina
03. Illada / Alzada
04. Constr. Adxectiva / Const. adjetiva
Carácter / Carácter
01. Edif. singular / Edif. singular
02. Viv. tradicional / Viv. tradicional
03. Viv. non tradicional / Viv. no tradicional
04. Edif. tradicional / Edif. tradicional
05. Edif. non tradicional / Edif. no tradicional
06. Infraconstrución / Infraconstrucción

ESTADO / ESTADO
0. Ruína / Ruína
1. Malo / Malo
2. Regular / Regular
3. Bo / Bueno
4. En rehabilitación / En rehabilitación

NOTA / NOTA
na: Non aplica / No aplica
- Sen datos / Sin datos

MATERIAIS / MATERIAIS
00. Pedra / Piedra
00.1. Cachotería / Cachotería
00.2. Sillar / Mampostería
01. Formigón / Hormigón
02. Madera / Madera
03. Fibrocemento / Fibrocemento
04. Tello / Teja
04.1. Tello curva / Teja curva
04.2. Tello plana / Teja plana
05. Alumina / Aluminio
05.1. Alum. natural / Alum. natural
05.2. Locado branco / Locado blanco
05.3. Locado a cor / Locado en color
06. Ferra / Hierro
06.1. Fundición / Fundición
06.2. Ferra / Ferra
06.3. Aceiro inox. / Acero inox.
07. PVC / PVC
08. Zinc / Zinc
09. Cobre / Cobre
10. Enfoscado / Enfoscado
11. Enfoscado e pintado / Enfoscado y pintado
12. Azuleiro / Azulejo
13. Aplacado cerámico / Aplacado cerámico
14. Aplacado de pedra / Aplacado de piedra
15. Bloque de formigón / Bloque de hormigón
16. Ladrillo / Ladrillo
17. Panel corrugado / Panel corrugado
18. Revestim. granulado / Revestim. granulado
19. Vidro / Vidrio
20. Ladrillo visto / Ladrillo visto
21. Bloque form. visto / Bloque hormigón visto
22. Louza / Pizarra
99. Outro / Outros

LENDAS / LEYENDAS
Delimitación PEPRICH
Frente edificación
Fondo edificación
Edificación analizada
Alineación / Alineación
Parcelario
Alturas ex. - X
Alturas permit. - X
Quinteiro / Manzana - 8XXXX
Ud. edificatoria - 8XXXX-XX
Ud. parcelaria - P8XXXX-XX

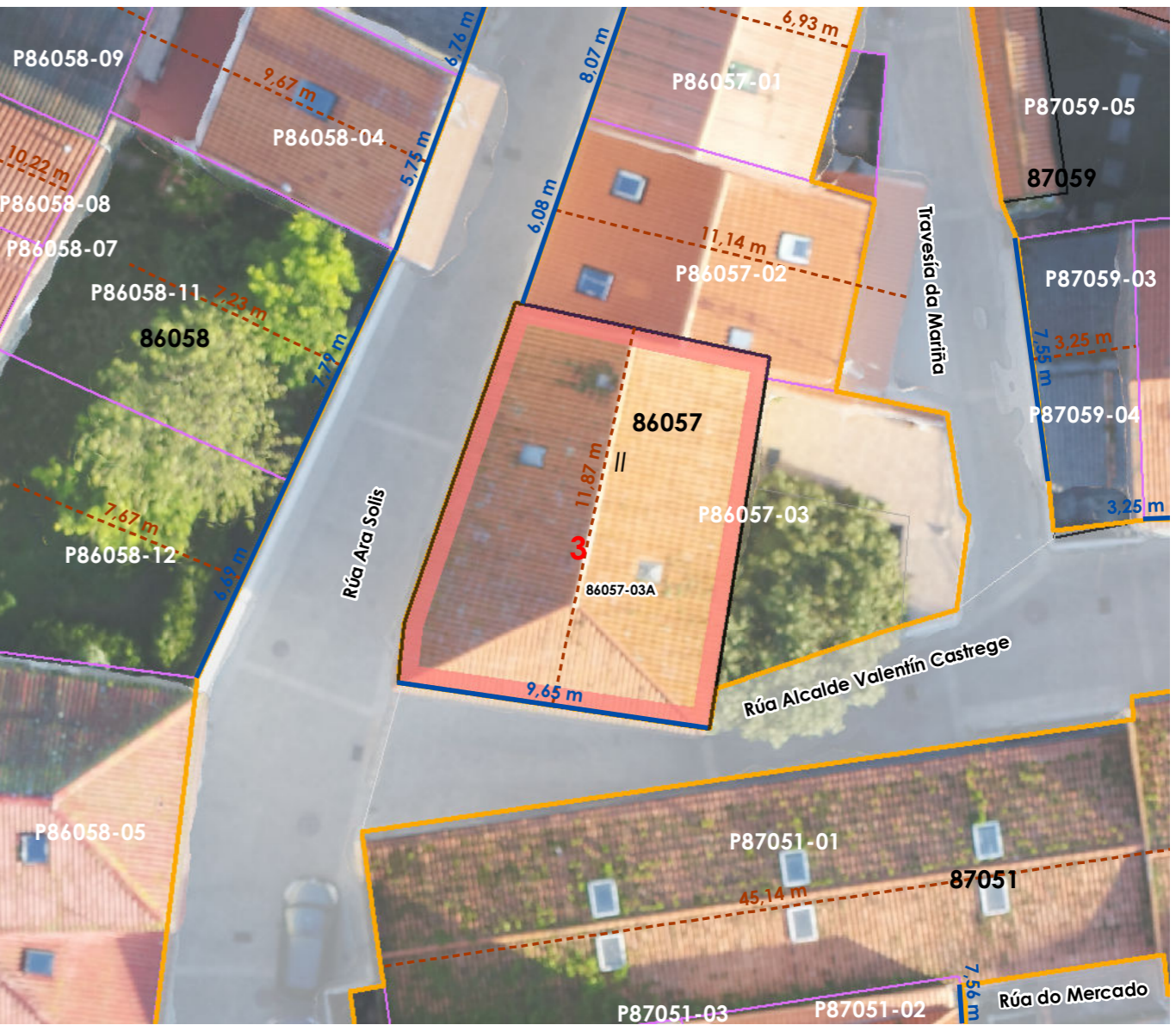


Enderezo / Dirección:
Rúa Alcalde Valentín Castrege, 1
Fisterra

Vivenda / Unifamiliar

Unid. parcelaria:
86057-03
Unid. edificatoria:
86057-03A

EPSG: 25829 / Coordenadas UTM ETRS89 Zona 29N X: 478.535 Y: 4.750.291



ORDENACIÓN / ORDENACIÓN

DETERMINACIÓN DE CATÁLOGO
DETERMINACIONES DE CATÁLOGO

NIVEL DE PROTECCIÓN / NIVEL DE PROTECCIÓN: AMBIENTAL
Elementos protexidos / Elementos protegidos: **Fachadas**

CONDICIÓN URBANÍSTICA / CONDICIONES URBANÍSTICAS:
Alturas permitidas / Alturas permitidas: **3**
Usos permitidos / Usos permitidos: **02 05 11 24**

Obras permitidas / Obras permitidas:
Reestruturación do edificio mantendo as fachadas. Recuperación das barandas e/ou carpinterías exteriores orixinais. Recuperación dos enfoscados que existían orixinarimente nas superficies petreas.

Obras prohibidas / Obras prohibidas:
Construcción de novas terrazas e outros elementos nas cubertas, substitución das carpinterías exteriores de madeira. Eliminación dos enfoscados da fachada. Modificación ou substitución do corredor e canzoros de pedra e da cuberta do corredor.

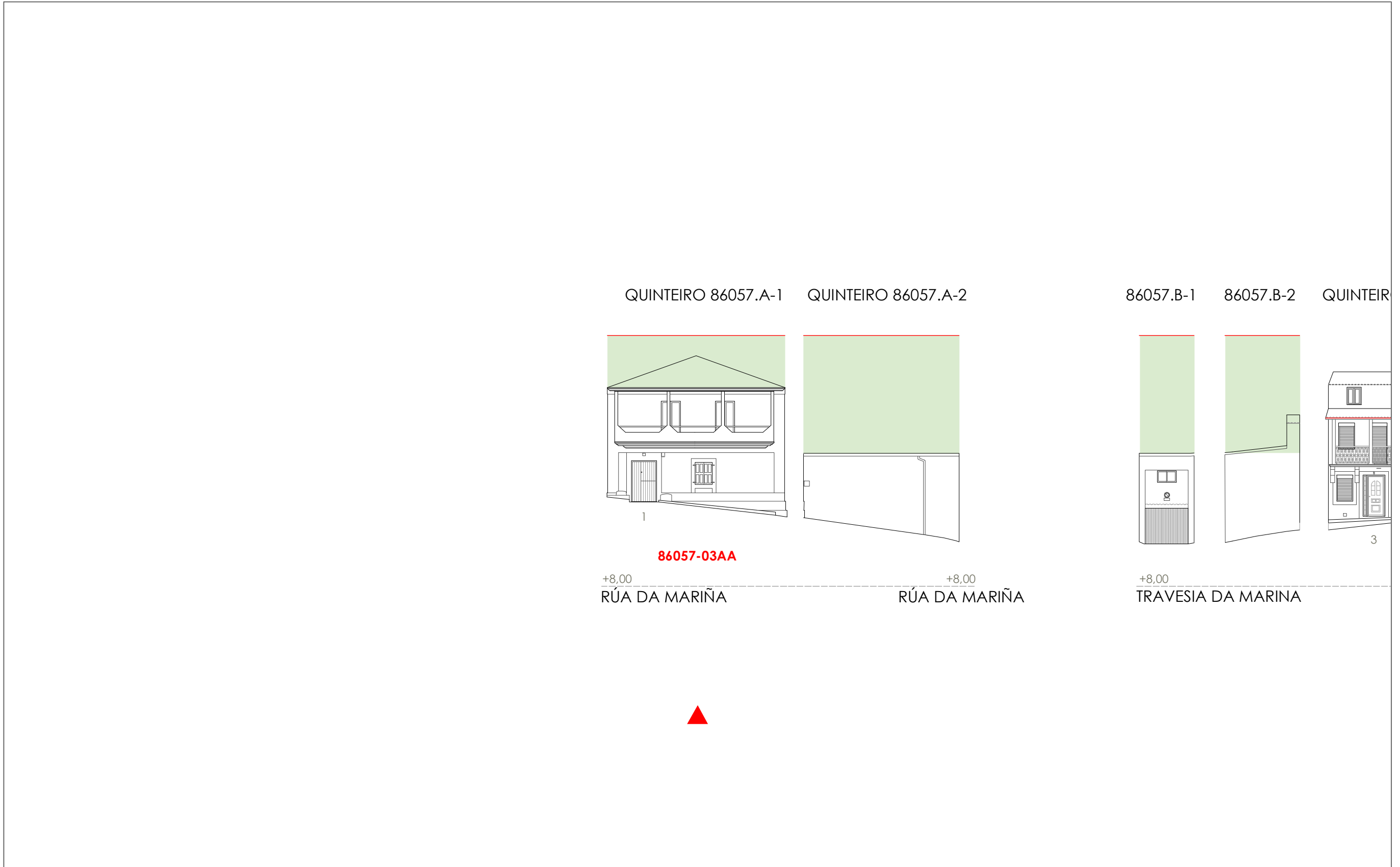
Observacións / Observaciones:

1:200






Unid. edificatoria:
86057-03AA

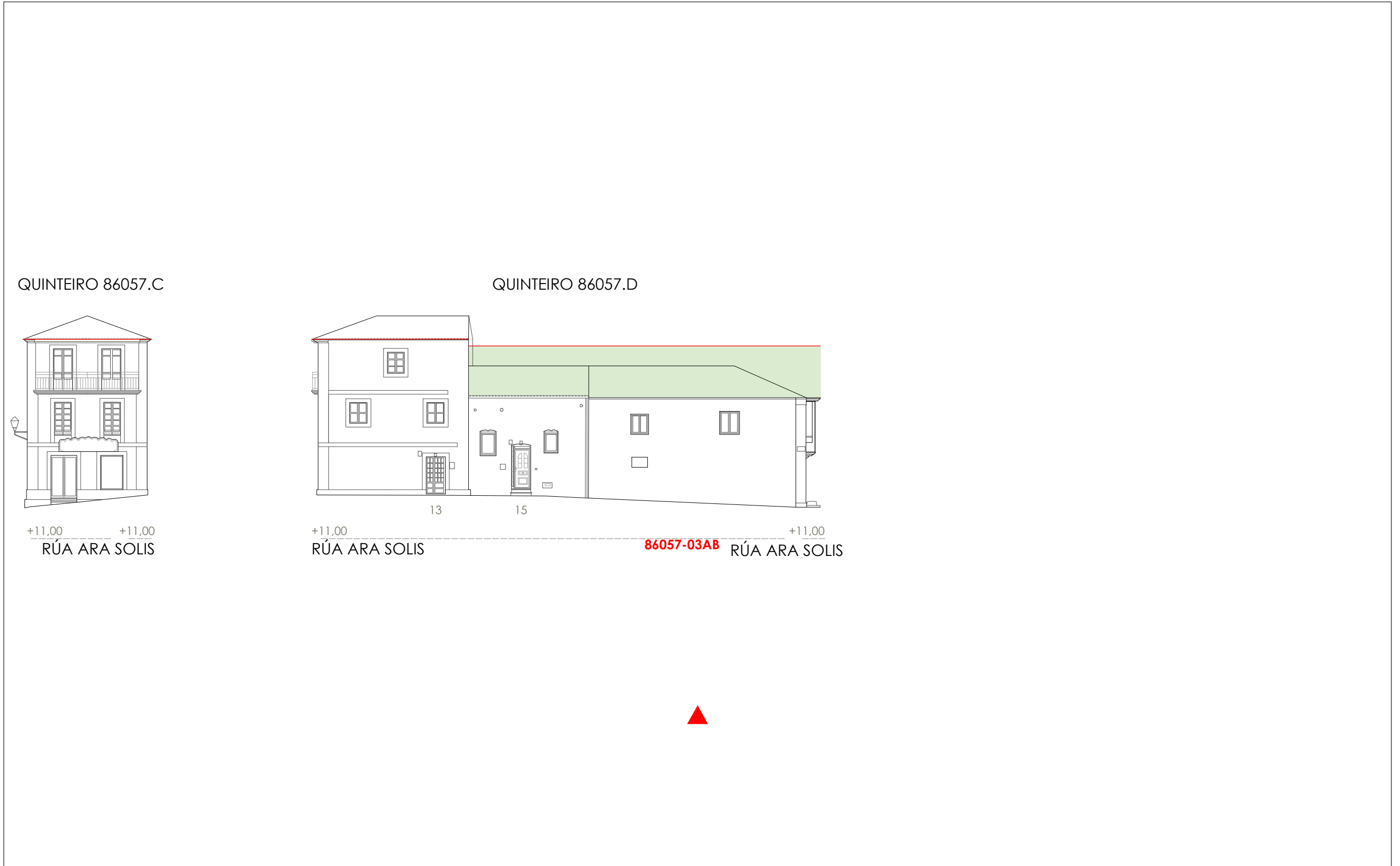
- Liña de cornixa / Línea de cornisa
- Novo volume previsto / Nuevo volumen previsto
- Volume fóra de ordenación / Volumen fuera de ordenación




1:200 0 5 10 20 Metros

-  Liña de cornixa / Línea de cornisa
-  Novo volume previsto / Nuevo volumen previsto
-  Volume fóra de ordenación / Volumen fuera de ordenación

Unid. edificatoria:
86057-03AB



1:200  0 5 10 20 Metros

Fonte de datos / Fuente de datos:
- Elaboración propia / Concello de Fisterra
- Elaboración propia / Concello de Fisterra

06.03 ALZADOS DAS UNIDADES EDIFICATORIAS

06.03 ALZADOS DE LAS UNIDADES EDIFICATORIAS