

Unid. parcelaria:
86065-01

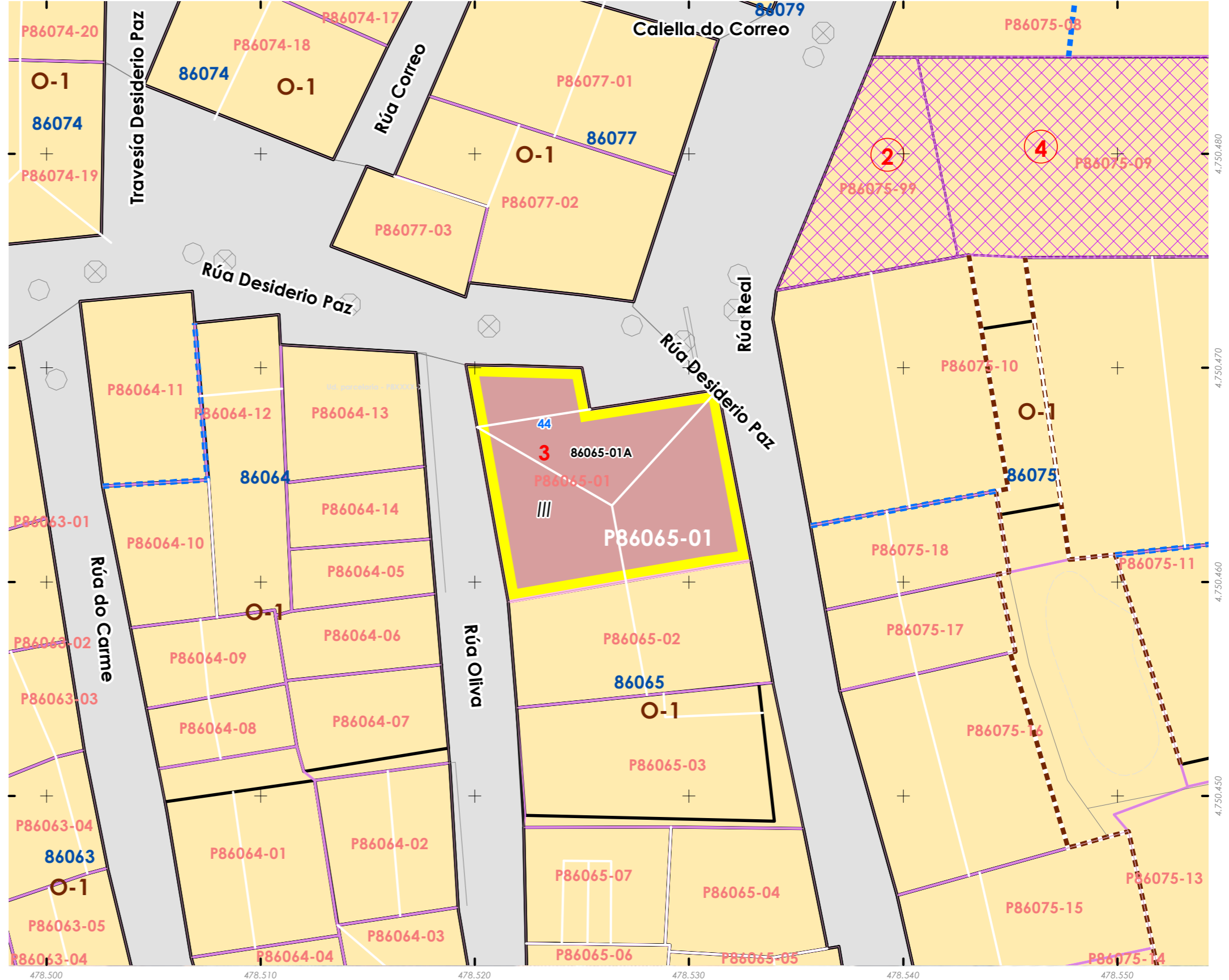
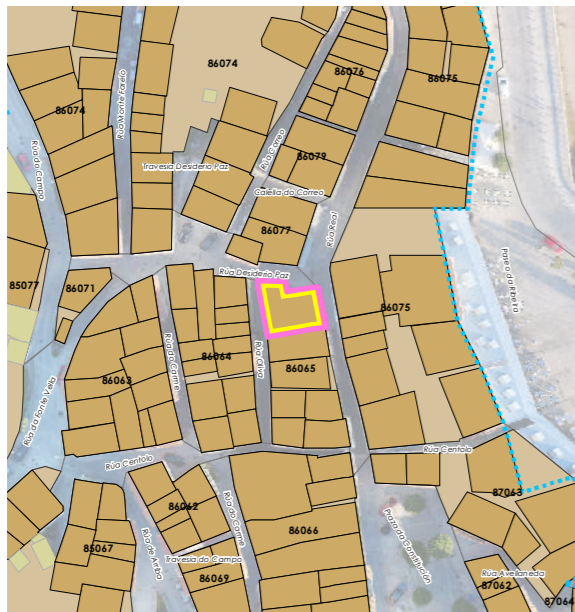
Fonte de datos / Fuente de datos:
- Elaboración propia / Concello de Fisterra
- Elaboración propia / Concello de Fisterra

1:200



EPSG: 25829 / Coordenadas UTM ETRS89 Zona 29N X: 478526 Y: 4.750.465

- Alturas ex. - X
 Alluras permit. - X
 Quinteiro / Manzana - 8XXXX
 Ud. edificatoria - 8XXXX-XX
- LENDAS / LEYENDAS**
- Dom. Púb. Marítimo-Terrestre / Dom. Púb. Marítimo-Terrestre
 Ribeira do mar / Ribera del mar
 Liña de deslinde / Línea de deslinde
 Servidume de protección / Servidumbre de protección
- Parcelario / Parcelario**
- Unidade parcelaria / Unidad parcelaria
 Unidade parcelaria analizada / Unidad parcelaria analizada
 Edificación principal
 Const. adxectiva / adjetiva
- Dotacións de Equip. / Z. Verdes - Esp. Libres**
- Equipamento (Ex)
 Equipamento (Ob)
 Esp. Libre - Zona verde (Ex)
 Esp. Libre - Zona verde (Ob)
 Quinteiros / Manzanas
 Delimitación PEPRICH
- Portos de Galicia**
- Plan Especial do Porto de Fisterra
 Sist. Xeral Portuario / Sist. General Portuario
 Novas edificacións / Nuevas edificaciones
- Aliñación / Alineación**
- Ordenación / Ordenación**
- O-1



INFORMACIÓN / INFORMACIÓN

CARACTERÍSTICAS BÁSICAS
CARACTERÍSTICAS BÁSICAS

PARÁMETROS / PARÁMETROS:
Sup. de parcela / Sup. de parcela: **107,17 m²**
Sup. ocupación / Sup. ocupación: **107,17 m²**
Sup. construída / Sup. construída: **321,52 m²**
Núm. de plantas / Núm de plantas: **III**
Estado da edificación / Estado de la edificación: **1**
Ocupación / Ocupación: **Si**
Aluguer / Alquiler: **Non**

USOS / USOS:
Uso principal / Uso principal: **02**
Uso pranta baixa / Uso planta baja: **02**

TIPOLOXÍA / TIPOLOGÍA:
Tipoloxía segundo posicionamento / Tipología según posición: **01**
Tipoloxía segundo o carácter / Tipología según el carácter: **02**

Estado de servizos / Estado de servicios:
Pavimentos/Pavimentos: **2**
Iluminación/Alumbrado: **3**
Sanexamento/Saneamiento: **2**
Pluviais/Pluviales: **2**
Abastecem./Abastecim.: **2**
Rede eléctrica/Red eléctrica: **3**

ANÁLISE ESTRUTURAL, CONSTRUTIVA E ARQUITECTÓNICA
ANÁLISIS ESTRUCTURAL, CONSTRUCTIVO Y ARQUITECTÓNICO

ANÁLISE ESTRUTURAL / ANÁLISIS ESTRUCTURAL:
Estrutura vertical / Estructura vertical: **00.1**
Estrutura horizontal / Estructura horizontal: **02**
Estrutura da cuberta / Estructura de cuberta: **01**

ANÁLISE CONSTRUTIVA / ANÁLISIS CONSTRUCTIVO:
Revestimento das fachadas / Revestimiento de las fachadas: **00.1**
Medianeiras vistas / Medianeras vistas: **00.1**
Baixantes externas / Bajantes externas: **07**
Carpintarías / Carpinterías: **02**
Galerías / Galerías: **02**
Corredor / Corredor: **na**
Balcóns / Balcones: **na**

ANÁLISE ARQUITECTÓNICA / ANÁLISIS ARQUITECTÓNICO:
Construción dunha terraza e un pequeno engadido no corpo lateral. Cartel comercial adosado a fachada. Colocación de reixas. Engadido dun retranqueo e substitución da cuberta por fibrocemento. Saida de fumes na fachada do corpo lateral.

USOS / USOS (Título V Normativa)
Equipamento
01 Eq. administr. e institucionais
Uso de Vivenda
02 Vivenda unifamiliar
03 Vivenda colectiva
Artesanía, Industria e Almacéns
05 Categoría 1ª / 06 Categoría 2ª
Comercial
08 Categoría 1ª
09 Categoría 2ª
Administrativo e oficinas
11 Categoría 1ª / 12 Categoría 2ª
Hotelería
13 Establec. clásicos.
24 Turismo rural.
Garaxe-aparcadoiro
15 Categoría 1ª / 16 Categoría 2ª
Sanitario-asistencial
17 Categoría única
18 Docente
19 Tancatorio
Sociocultural, salas de reunión
20 Categoría 1ª / 21 Categoría 2ª
Deportivo
22 Categoría única
Relixioso
23 Categoría única
Agropecuaria
25 Categoría única
Usos prohibidos
00 Todos os demais

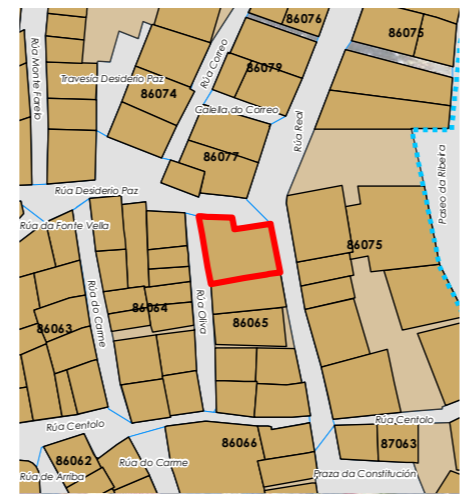
TIPOLOXÍA / TIPOLOGÍA
Posicionamento / Posición
01. Entremedianeiras / Entremedianeras
02. En esquina / En esquina
03. Illada / Alzada
04. Constr. Adxectiva / Const. adjectiva
Carácter / Carácter
01. Edif. singular / Edif. singular
02. Viv. tradicional / Viv. tradicional
03. Viv. non tradicional / Viv. no tradicional
04. Edif. tradicional / Edif. tradicional
05. Edif. non tradicional / Edif. no tradicional
06. Infraconstrución / Infraconstrucción

ESTADO / ESTADO.
0. Ruína / Ruína
1. Malo / Malo
2. Regular / Regular
3. Bo / Bueno
4. En rehabilitación / En rehabilitación

NOTA / NOTA
na: Non aplica / No aplica
- Sen datos / Sin datos

MATERIAIS / MATERIALES
00. Pedra / Piedra
00.1. Cachotería / Cachotería
00.2. Silaría / Mampostería
01. Formigón / Hormigón
02. Madera / Madera
03. Fibrocemento / Fibrocemento
04. Tello / Teja
04.1. Tella curva / Teja curva
04.2. Tella plana / Teja plana
05. Alumino / Aluminio
05.1. Alum. natural / Alum. natural
05.2. Lacado Branco / Lacado blanco
05.3. Lacado a cor / Lacado en color
06. Ferro / Hierro
06.1. Fundación / Fundación
06.2. Farxa / Faja
06.3. Aceiro inox. / Acero inox.
07. PVC / PVC
08. Zinc / Zinc
09. Cobre / Cobre
10. Enfoscado / Enfoscado
11. Enfoscado e pintado / Enfoscado y pintado
12. Azulexo / Azulejo
13. Aplacado cerámico / Aplacado cerámico
14. Aplacado de pedra / Aplacado de piedra
15. Bloque de formigón / Bloque de hormigón
16. Ladrillo / Ladrillo
17. Panel corrugado / Panel corrugado
18. Revestim. granulado / Revestim. granulado
19. Vidro / Vidrio
20. Ladrillo visto / Ladrillo visto
21. Bloque form. visto / Bloque hormigón visto
22. Louza / Platera
99. Outro / Outros

LENDAS / LEYENDAS
Delimitación PEPRICH
Frente edificación
Fondo edificación
Edificación analizada
Alineación / Alineación
Parcelario
Alturas ex. - X
Alturas permit. - X
Quinteiro / Manzana - 8XXXX
Ud. edificatoria - 8XXXX-XX
Ud. parcelaria - P8XXXX-XX



Enderezo / Dirección:
**Rúa Real, 44
Fisterra**

Vivenda / Colectiva

Unid. parcelaria:
86065-01
Unid. edificatoria:
86065-01A

EPSG: 25829 / Coordenadas UTM ETRS89 Zona 29N X: 478.526 Y: 4.750.465



ORDENACIÓN / ORDENACIÓN

DETERMINACIÓN DE CATÁLOGO
DETERMINACIONES DE CATÁLOGO

NIVEL DE PROTECCIÓN / NIVEL DE PROTECCIÓN: ESTRUCTURAL
Elementos protexidos / Elementos protegidos: **Fachadas**

CONDICIÓN URBANÍSTICA / CONDICIONES URBANÍSTICAS:
Alturas permitidas / Alturas permitidas: **3**
Usos permitidos / Usos permitidos: **02 05 11 24**

Obras permitidas / Obras permitidas:
Reforma restrinxida da distribución e dotacións de servizos ou instalacións. Apertura de novos ocos de fachada á rúa Oliva. Recuperación dos enfoscados que existían orixinariamente nas superficies petreas.

Obras prohibidas / Obras prohibidas:
Aumento de volume. Construción de novas terrazas e outros elementos non permitidos nas cubertas. Cambio na tipoloxía e os materiais da estrutura vertical e/ou horizontal e das carpinterías ext.. Eliminación dos enfoscados

Observacións / Observaciones:
Manteranse a configuración volumétrica da edificación existente. Deberase rehabilitar



Unid. edificatoria:
86065-01AA


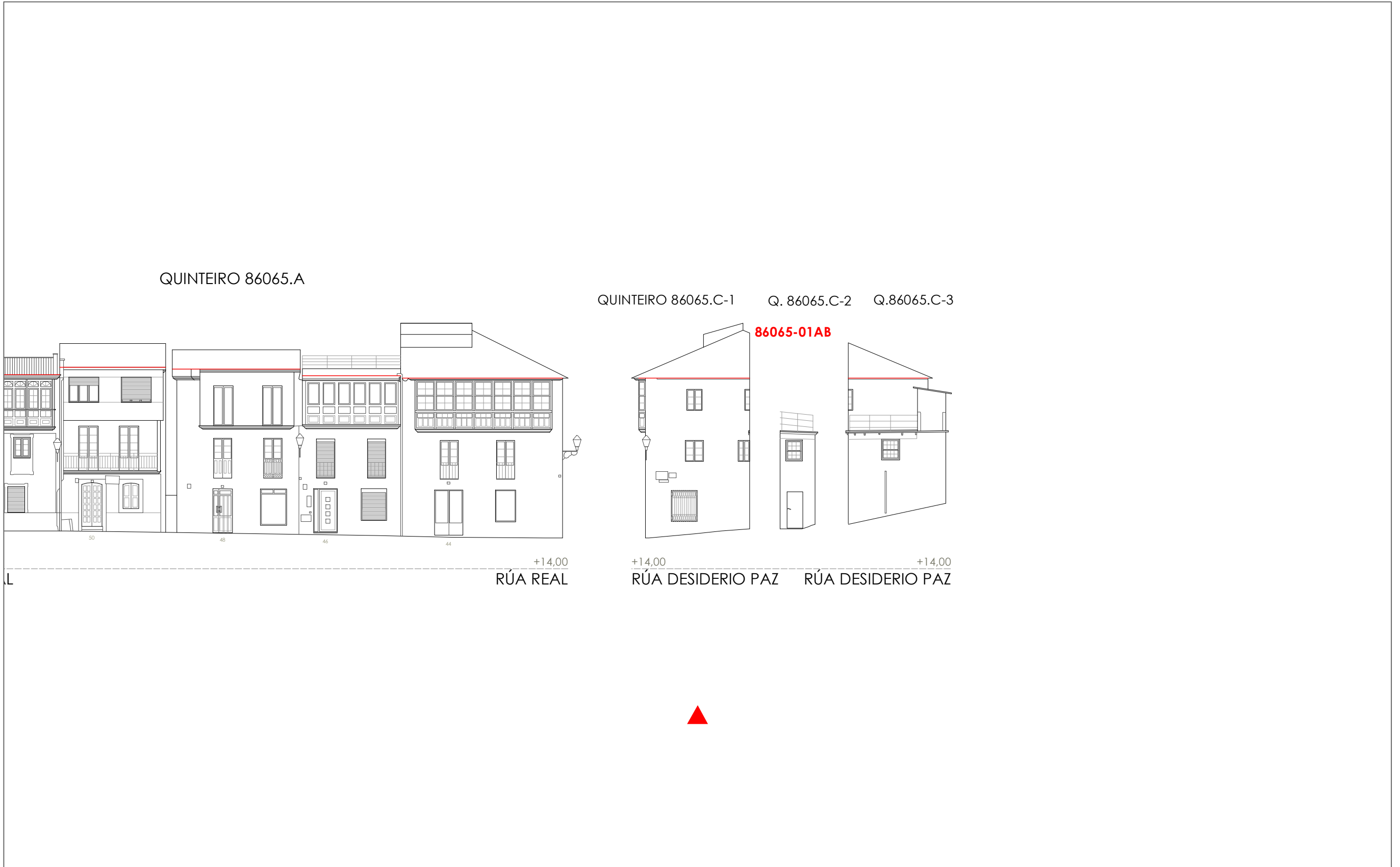
- Liña de cornixa / Línea de cornisa
- Novo volume previsto / Nuevo volumen previsto
- Volume fóra de ordenación / Volumen fuera de ordenación






1:200 0 5 10 20 Metros

- Liña de cornixa / Línea de cornisa
- Novo volume previsto / Nuevo volumen previsto
- Volume fóra de ordenación / Volumen fuera de ordenación

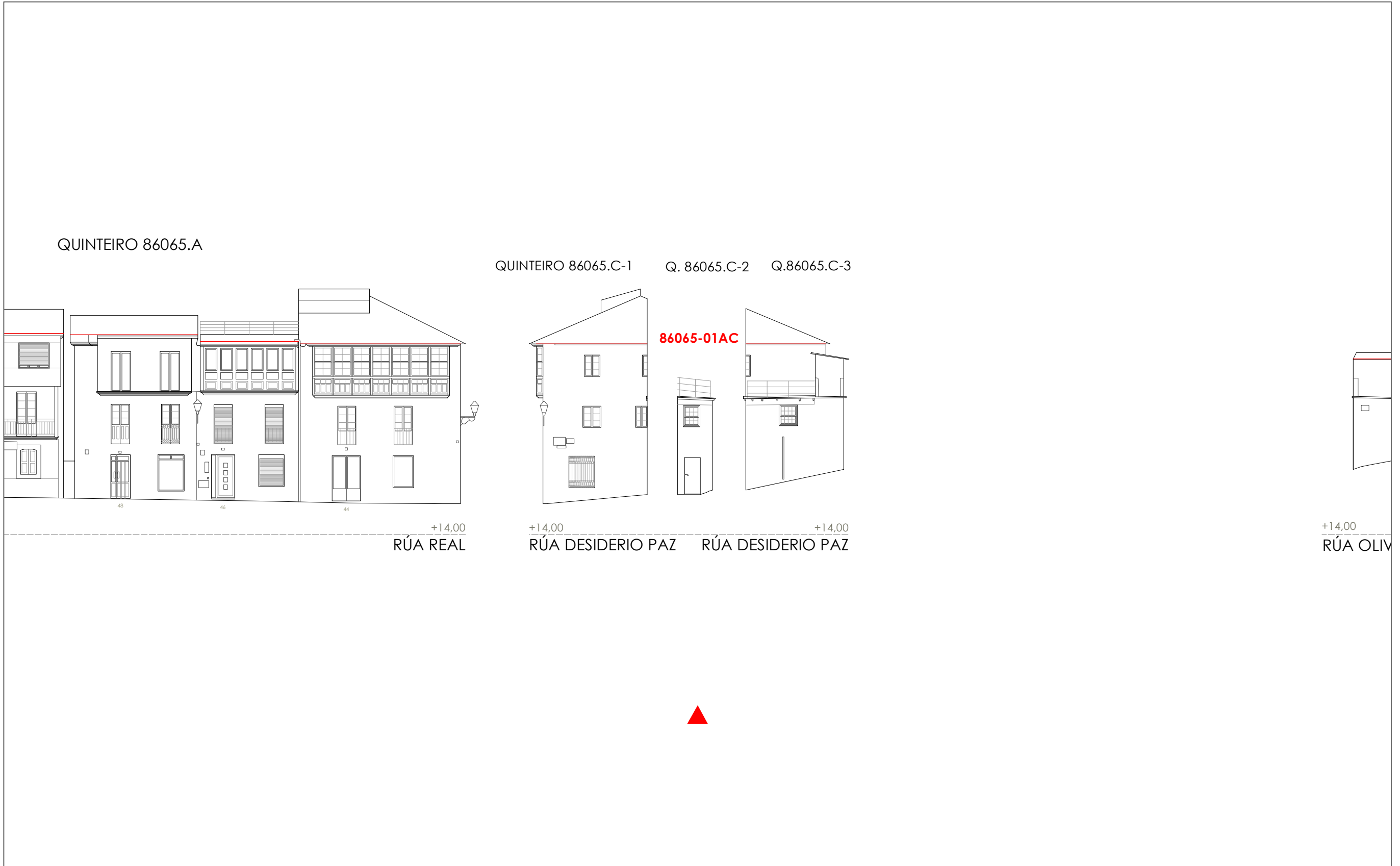
Unid. edificatoria:
86065-01AB




Fonte de datos / Fuente de datos:
- Elaboración propia / Concello de Fisterra
- Elaboración propia / Concello de Fisterra

-  Liña de cornixa / Línea de cornisa
-  Novo volume previsto / Nuevo volumen previsto
-  Volume fóra de ordenación / Volumen fuera de ordenación

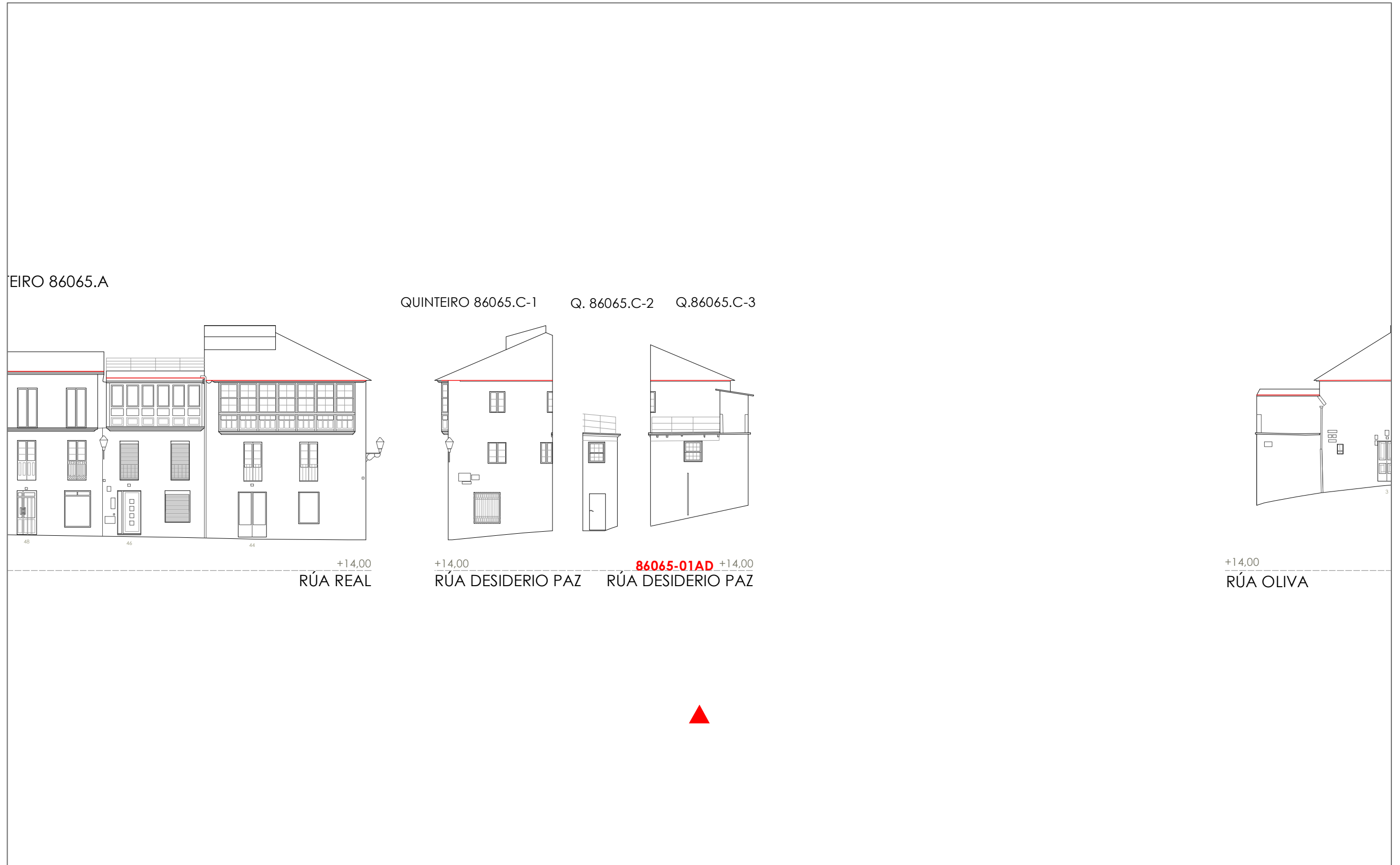
Unid. edificatoria:
86065-01AC



1:200  0 5 10 20 Metros

Unid. edificatoria:
86065-01AD

- Liña de cornixa / Línea de cornisa
- Novo volume previsto / Nuevo volumen previsto
- Volume fóra de ordenación / Volumen fuera de ordenación



EIRO 86065.A




QUINTEIRO 86065.C-1 Q. 86065.C-2 Q.86065.C-3

+14,00
RÚA REAL

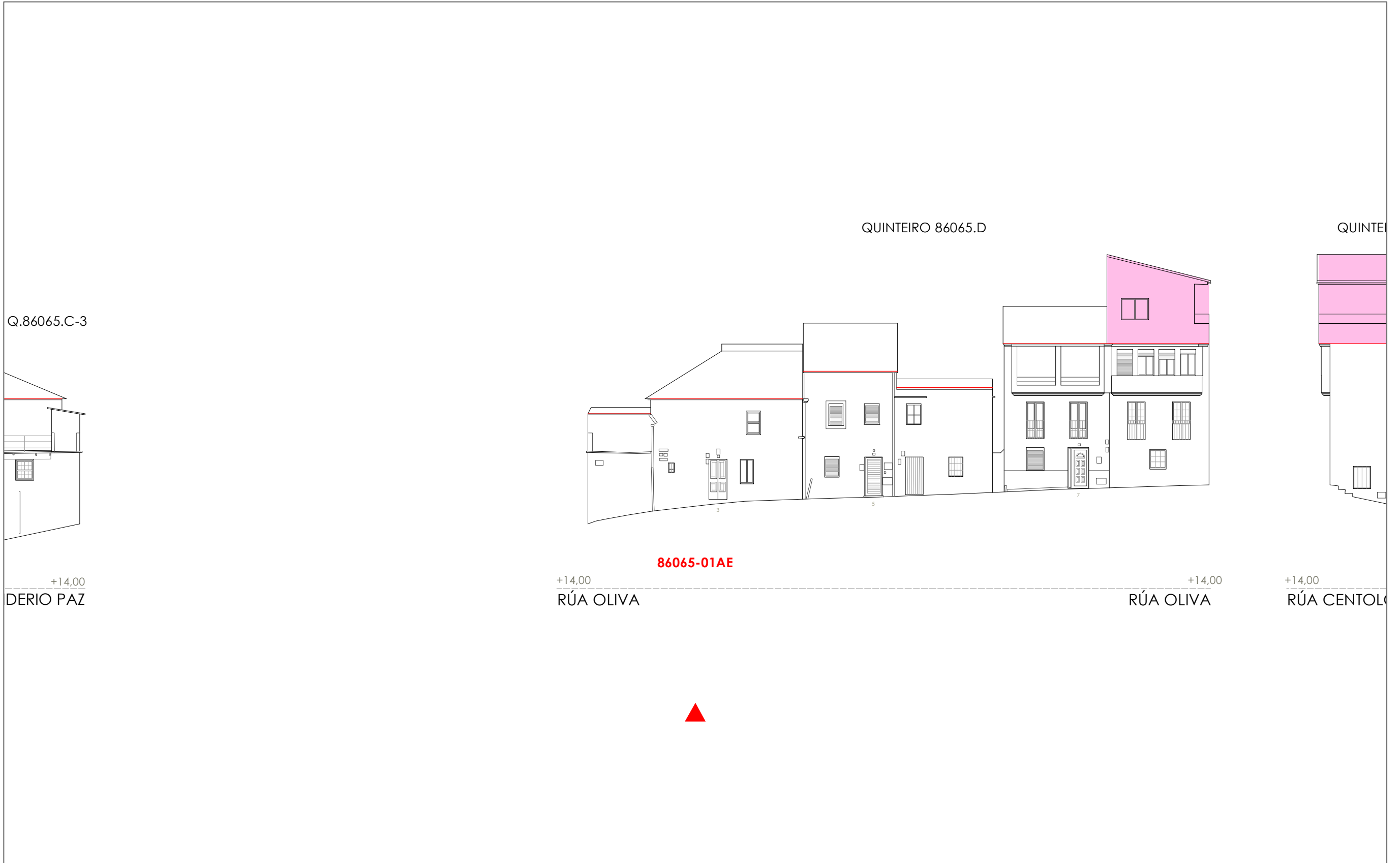
+14,00 **86065-01AD** +14,00
RÚA DESIDERIO PAZ RÚA DESIDERIO PAZ


+14,00
RÚA OLIVA

1:200 0 5 10 20 Metros

-  Liña de cornixa / Línea de cornisa
-  Novo volume previsto / Nuevo volumen previsto
-  Volume fóra de ordenación / Volumen fuera de ordenación

Unid. edificatoria:
86065-01AE



1:200  0 5 10 20 Metros


06.03 ALZADOS DAS UNIDADES EDIFICATORIAS

06.03 ALZADOS DE LAS UNIDADES EDIFICATORIAS

Unid. parcelaria:
86065-02

Fonte de datos / Fuente de datos:
- Elaboración propia / Concello de Fisterra
- Elaboración propia / Concello de Fisterra

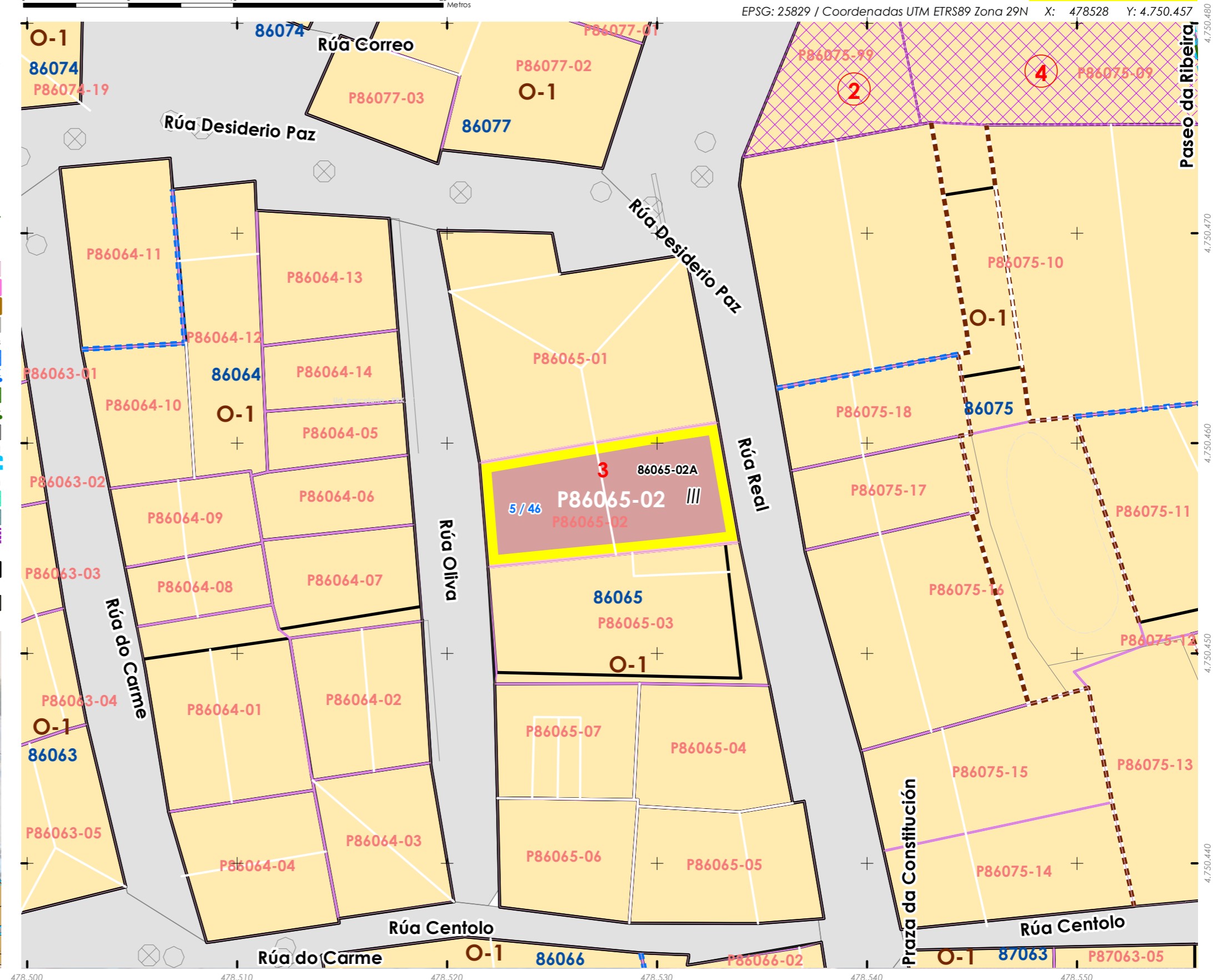
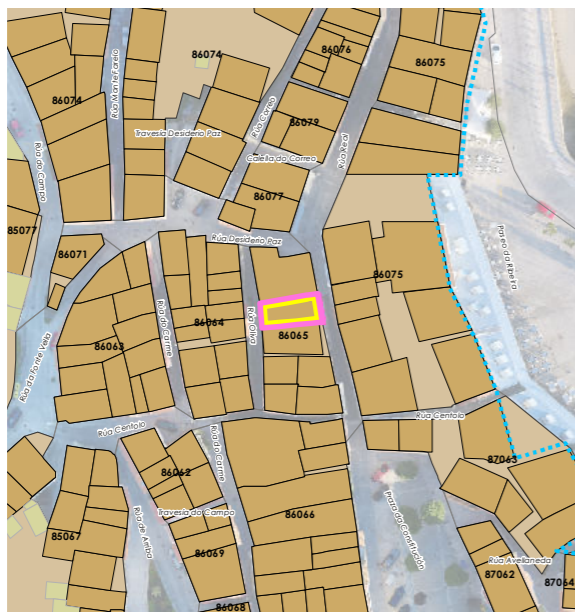
1:200



EPSG: 25829 / Coordenadas UTM ETRS89 Zona 29N X: 478528 Y: 4.750.457

Alturas ex. - X
Alluras permit. - X
Quinteiro / Manzana - 8XXXX
Ud. edificatoria - 8XXX-XX

- LEENDA / LEYENDA**
- Dom. Púb. Marítimo-Terrestre / Dom. Púb. Marítimo-Terrestre
 - Ribeira do mar / Ribera del mar
 - Liña de deslinde / Línea de deslinde
 - Servidume de protección / Servidumbre de protección
 - Parcelario / Parcelario**
 - Unidade parcelaria / Unidad parcelaria
 - Unidade parcelaria analizada / Unidad parcelaria analizada
 - Edificación principal
 - Const. adxectiva / adjetiva
 - Dotacións de Equip. / Z. Verdes - Esp. Libres**
 - Equipamento (Ex)
 - Equipamento (Ob)
 - Esp. Libre - Zona verde (Ex)
 - Esp. Libre - Zona verde (Ob)
 - Quinteiros / Manzanas
 - Delimitación PEPRICH
 - Portos de Galicia**
 - Plan Especial do Porto de Fisterra
 - Sist. Xeral Portuario / Sist. General Portuario
 - Novas edificacións / Nuevas edificaciones
 - Aliñación / Alineación**
 - Ordenación / Ordenación**
 - O-1



478.500 478.510 478.520 478.530 478.540 478.550

INFORMACIÓN / INFORMACIÓN

CARACTERÍSTICAS BÁSICAS
CARACTERÍSTICAS BÁSICAS

PARÁMETROS / PARÁMETROS:
Sup. de parcela / Sup. de parcela: **63,40 m²**
Sup. ocupación / Sup. ocupación: **63,40 m²**
Sup. construída / Sup. construída: **190,21 m²**
Núm. de plantas / Núm. de plantas: **III**
Estado da edificación / Estado de la edificación: **3**
Ocupación / Ocupación: **Si**
Aluguer / Alquiler: **Non**

USOS / USOS:
Uso principal / Uso principal: **02**
Uso planta baixa / Uso planta baja: **02**

TIPOLOXÍA / TIPOLOXÍA:
Tipoloxía segundo posicionamento / Tipología según posición: **01**
Tipoloxía segundo o carácter / Tipología según el carácter: **02**

Estado de servizos / Estado de servicios:
Pavimentos/Pavimentos: **2**
Iluminación/Alumbrado: **3**
Saneamento/Saneamiento: **2**
Pluviais/Pluviales: **2**
Abastecem./Abastecim.: **2**
Rede eléctrica/Red eléctrica: **3**

ANÁLISE ESTRUTURAL, CONSTRUTIVA E ARQUITECTÓNICA
ANÁLISIS ESTRUCTURAL, CONSTRUCTIVO Y ARQUITECTÓNICO

ANÁLISE ESTRUTURAL / ANÁLISIS ESTRUCTURAL:
Estrutura vertical / Estructura vertical: **00.1**
Estrutura horizontal / Estructura horizontal: **01**
Estrutura da cuberta / Estructura de cuberta: **01**

ANÁLISE CONSTRUTIVA / ANÁLISIS CONSTRUCTIVO:
Revestimento das fachadas / Revestimiento de las fachadas: **00.1**
Medianeiras vistas / Medianeras vistas: **na**
Baixantes externas / Bajantes externas: **05**
Carpintarías / Carpinterías: **07**
Galerías / Galerías: **na**
Corredor / Corredor: **na**
Balcóns / Balcones: **na**

ANÁLISE ARQUITECTÓNICA / ANÁLISIS ARQUITECTÓNICO:
na

DETERMINACIÓN DE CATÁLOGO
DETERMINACIONES DE CATÁLOGO

NIVEL DE PROTECCIÓN / NIVEL DE PROTECCIÓN: AMBIENTAL
Elementos protexidos / Elementos protegidos: **Fachadas**

CONDICIÓN URBANÍSTICA / CONDICIONES URBANÍSTICAS:
Alturas permitidas / Alturas permitidas: **3**
Usos permitidos / Usos permitidos: **02 05 11 24**

Obras permitidas / Obras permitidas:
Reestruturación do edificio mantendo as fachadas. Recuperación das carpinterías exteriores orixinais.

Obras prohibidas / Obras prohibidas:
Aumento de volume. Construcción de novas terrazas e outros elementos non permitidos nas cubertas Eliminación dos enfoscados da fachada. Apertura de novos ocos nas fachadas ou modificación dos existentes.

Observacións / Observaciones:
-

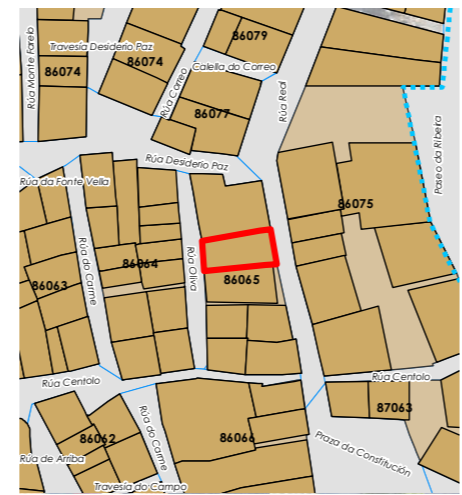
USOS / USOS (Título V Normativa)
Equipamento
01 Eq. administr. e institucionais
Uso de Vivenda
02 Vivenda unifamiliar
03 Vivenda colectiva
Artesanía, Industria e Almacéns
05 Categoría 1ª / 06 Categoría 2ª
Comercial
08 Categoría 1ª
09 Categoría 2ª
Administrativo e oficinas
11 Categoría 1ª / 12 Categoría 2ª
Hotelería
13 Establec. clásicos.
24 Turismo rural.
Garaxe-aparcadoiro
15 Categoría 1ª / 16 Categoría 2ª
Sanitario-asistencial
17 Categoría única
18 Docente
19 Tercario
Sociocultural, salas de reunión
20 Categoría 1ª / 21 Categoría 2ª
Deportivo
22 Categoría única
Relaxo
23 Categoría única
Agropecuaria
25 Categoría única
Usos prohibidos
00 Todos os demais

MATERIAIS / MATERIALES
00. Pedra / Piedra
00.1. Cachotería / Cachotería
00.2. Silaría / Mampostería
01. Formigón / Hormigón
02. Madera / Madera
03. Fibrocemento / Fibrocemento
04. Tello / Teja
04.1. Tella curva / Teja curva
04.2. Tella plana / Teja plana
05. Aluminio / Aluminio
05.1. Alum. natural / Alum. natural
05.2. Lacado branco / Lacado blanco
06. Ferro / Hierro
06.1. Fundición / Fundición
06.2. Ferra / Faja
06.3. Aceiro inox. / Acero inox.
07. PVC / PVC
08. Tiro / Tiro
09. Cobre / Cobre
10. Enfoscado / Enfoscado
11. Enfoscado e pintado / Enfoscado y pintado
12. Azulexo / Azulejo
13. Aplacado cerámico / Aplacado cerámico
14. Aplacado de pedra / Aplacado de piedra
15. Bloque de formigón / Bloque de hormigón
16. Ladrillo / Ladrillo
17. Panel corrugado / Panel corrugado
18. Revestim. granulado / Revestim. granulado
19. Vidro / Vidrio
20. Ladrillo visto / Ladrillo visto
21. Bloque form. visto / Bloque hormigón visto
22. Louza / Platera
99. Outro / Outros

TIPOLOXÍA / TIPOLOXÍA
Posicionamento / Posición
01. Entremedianeiras / Entremedianeras
02. En esquina / En esquina
03. Illada / Alzada
04. Constr. Adxectiva / Const. adjetiva
Carácter / Carácter
01. Edif. singular / Edif. singular
02. Viv. tradicional / Viv. tradicional
03. Viv. non tradicional / Viv. no tradicional
04. Edif. tradicional / Edif. tradicional
05. Edif. non tradicional / Edif. no tradicional
06. Infraconstrución / Infraconstrucción
ESTADO / ESTADO
0. Ruína / Ruina
1. Malo / Malo
2. Regular / Regular
3. Bo / Bueno
4. En rehabilitación / En rehabilitación

NOTA / NOTA
na Non aplica / No aplica
- Sen datos / Sin datos

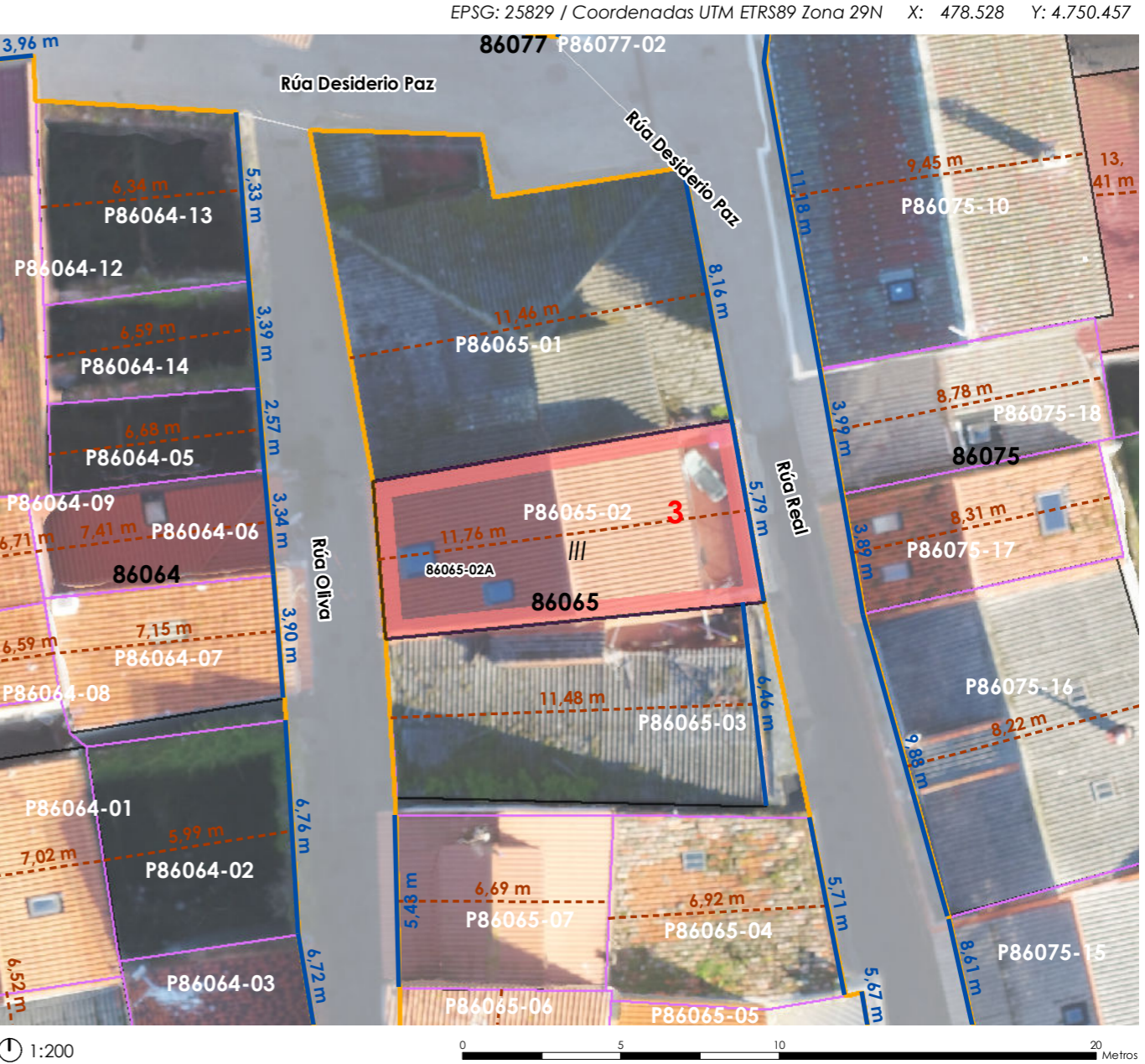
LENDAS / LEYENDAS
Delimitación PEPRICH
Frente edificación
Fondo edificación
Edificación analizada
Alineación / Alineación
Parcelario
Alturas ex. - X
Alturas permit. - X
Quinteiro / Manzana - 8XXXX
Ud. edificatoria - 8XXXX-XX
Ud. parcelaria - P8XXXX-XX



Enderezo / Dirección:
**Rúa Oliva / Rúa Real, 5 / 46
Fisterra**

Vivenda / Unifamiliar

Unid. parcelaria:
86065-02
Unid. edificatoria:
86065-02A






Unid. edificatoria:
86065-02AA

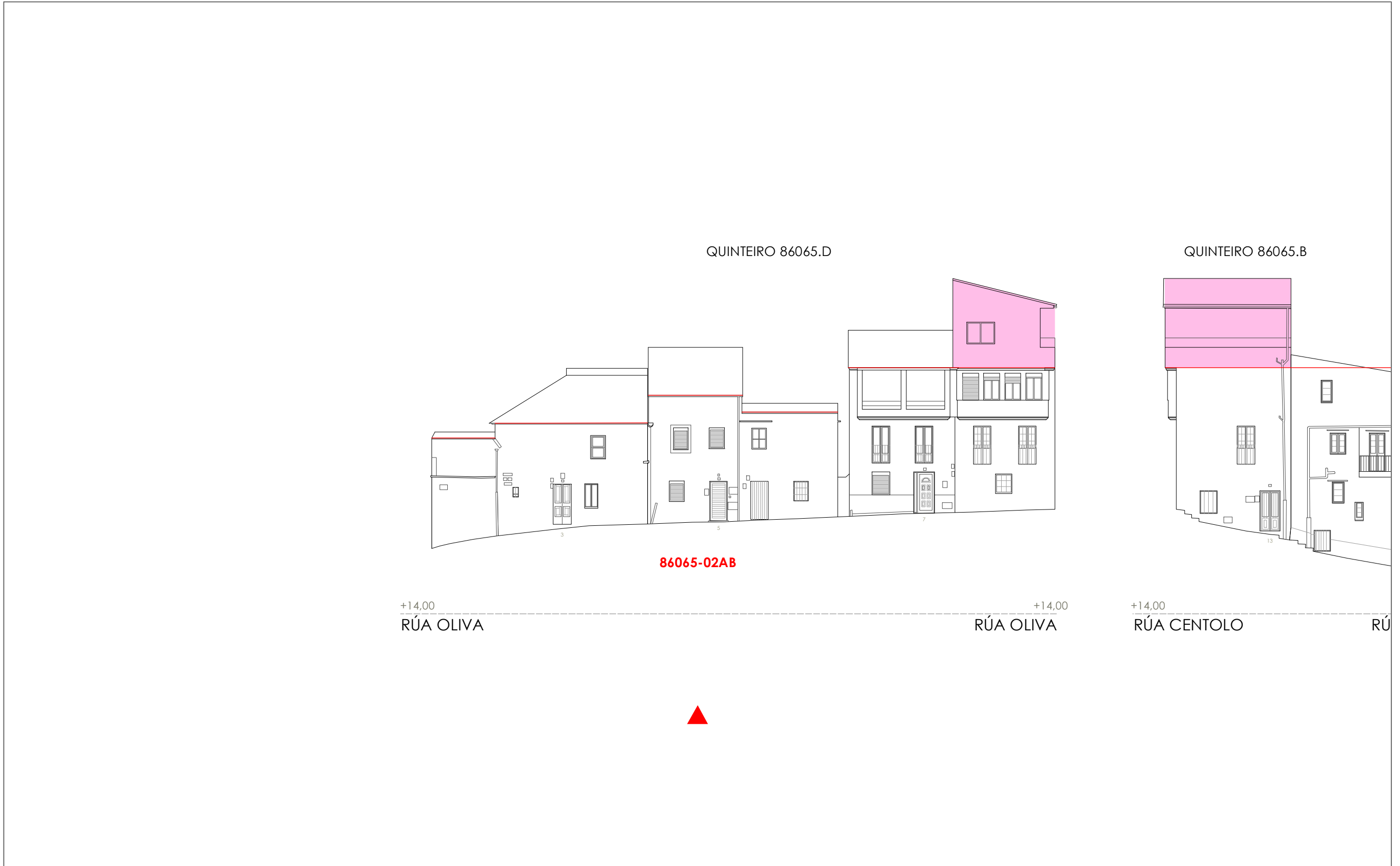
- Liña de cornixa / Línea de cornisa
- Novo volume previsto / Nuevo volumen previsto
- Volume fóra de ordenación / Volumen fuera de ordenación




1:200 0 5 10 20 Metros

-  Liña de cornixa / Línea de cornisa
-  Novo volume previsto / Nuevo volumen previsto
-  Volume fóra de ordenación / Volumen fuera de ordenación

Unid. edificatoria:
86065-02AB



1:200  0 5 10 20 Metros


06.03 ALZADOS DAS UNIDADES EDIFICATORIAS

06.03 ALZADOS DE LAS UNIDADES EDIFICATORIAS

Unid. parcelaria:
86065-03

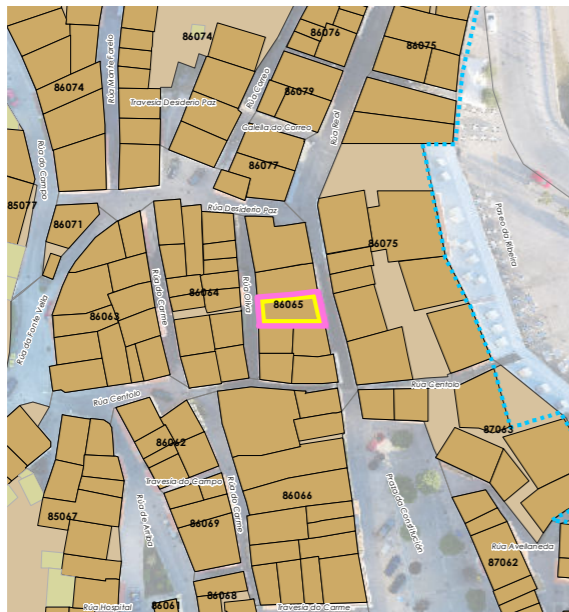
Fonte de datos / Fuente de datos:
- Elaboración propia / Concello de Fisterra
- Elaboración propia / Concello de Fisterra

1:200



EPSG: 25829 / Coordenadas UTM ETRS89 Zona 29N X: 478529 Y: 4.750.452

- Alturas ex. - X
Alturas permit. - X
Quinteiro / Manzana - 8XXXX
Ud. edificatoria - 8XXXX-XX
- LENDAS / LEYENDAS**
- Dom. Púb. Marítimo-Terrestre / Dom. Púb. Marítimo-Terrestre
Ribeira do mar / Ribera del mar
Liña de deslinde / Línea de deslinde
Servidume de protección / Servidumbre de protección
- Parcelario / Parcelario**
- Unidade parcelaria / Unidad parcelaria
Unidade parcelaria analizada / Unidad parcelaria analizada
Edificación principal
Const. adxectiva / adjetiva
Dotacións de Equip. / Z. Verdes - Esp. Libres
Equipamento (Ex)
Equipamento (Ob)
Esp. Libre - Zona verde (Ex)
Esp. Libre - Zona verde (Ob)
Quinteiros / Manzanas
Delimitación PEPRICH
- Portos de Galicia**
- Plan Especial do Porto de Fisterra
Sist. Xeral Portuario / Sist. General Portuario
Novas edificacións / Nuevas edificaciones
- Aliñación / Alineación**
- Ordenación / Ordenación**
O-1



INFORMACIÓN / INFORMACIÓN

CARACTERÍSTICAS BÁSICAS
CARACTERÍSTICAS BÁSICAS

PARÁMETROS / PARÁMETROS:
Sup. de parcela / Sup. de parcela: **65,79 m²**
Sup. ocupación / Sup. ocupación: **65,79 m²**
Sup. construída / Sup. construída: **197,35 m²**
Núm. de plantas / Núm de plantas: **III**
Estado da edificación / Estado de la edificación: **3**
Ocupación / Ocupación: **Si**
Aluguer / Alquiler: **Non**
USOS / USOS:
Uso principal / Uso principal: **02**
Uso pranta baixa / Uso planta baja: **02**
TIPOLOXÍA / TIPOLOXÍA:
Tipoloxía segundo posicionamento / Tipología según posición: **01**
Tipoloxía segundo o carácter / Tipología según el carácter: **02**

ANÁLISE ESTRUTURAL, CONSTRUTIVA E ARQUITECTÓNICA
ANÁLISIS ESTRUCTURAL, CONSTRUCTIVO Y ARQUITECTÓNICO

ANÁLISE ESTRUTURAL / ANÁLISIS ESTRUCTURAL:
Estrutura vertical / Estructura vertical: **00.1**
Estrutura horizontal / Estructura horizontal: **01**
Estrutura da cuberta / Estructura de cuberta: **01**

ANÁLISE CONSTRUTIVA / ANÁLISIS CONSTRUCTIVO:
Revestimento das fachadas / Revestimiento de las fachadas: **00.1**
Medianeiras vistas / Medianeras vistas: **00.1**
Baixantes externas / Bajantes externas: **na**
Carpintarías / Carpinterías: **05.2**
Galerías / Galerías: **na**
Corredor / Corredor: **na**
Balcóns / Balcones: **na**

ANÁLISE ARQUITECTÓNICA / ANÁLISIS ARQUITECTÓNICO:
Substitución de carpinterías por aluminio.

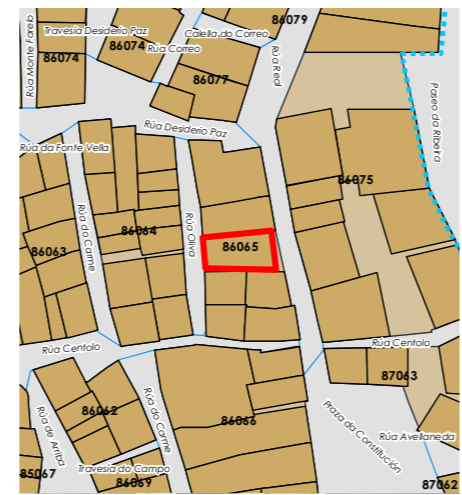
USOS / USOS (Título V Normativa)
Equipamento
01 Eq. administr. e institucionais
Uso de Vivenda
02 Vivenda unifamiliar
03 Vivenda colectiva
Artesanía, Industria e Almacéns
05 Categoría 1ª / 06 Categoría 2ª
Comercial
08 Categoría 1ª
09 Categoría 2ª
Administrativo e oficinas
11 Categoría 1ª / 12 Categoría 2ª
Hotelería
13 Establec. clásicos.
24 Turismo rural.
Garaxe-aparcadoiro
15 Categoría 1ª / 16 Categoría 2ª
Sanitario-asistencial
17 Categoría única
18 Docente
19 Tancatorio
Sociocultural, salas de reunión
20 Categoría 1ª / 21 Categoría 2ª
Deportivo
22 Categoría única
Relixioso
23 Categoría única
Agropecuaria
25 Categoría única
Usos prohibidos
00 Todos os demais

TIPOLOXÍA / TIPOLOXÍA
Posicionamento / Posición
01. Entremedianeiras / Entremedianeras
02. En esquina / En esquina
03. Illada / Alzada
04. Constr. Adxectiva / Const. adjectiva
Carácter / Carácter
01. Edif. singular / Edif. singular
02. Viv. tradicional / Viv. tradicional
03. Viv. non tradicional / Viv. no tradicional
04. Edif. tradicional / Edif. tradicional
05. Edif. non tradicional / Edif. no tradicional
06. Infraconstrución / Infraconstrucción
ESTADO / ESTADO.
0. Ruína / Ruína
1. Malo / Malo
2. Regular / Regular
3. Bo / Bueno
4. En rehabilitación / En rehabilitación

NOTA / NOTA
na: Non aplica / No aplica
- Sen datos / Sin datos

MATERIAIS / MATERIALES
00. Pedra / Piedra
00.1. Cachotería / Cachotería
00.2. Silaría / Mampostería
01. Formigón / Hormigón
02. Madera / Madera
03. Fibrocemento / Fibrocemento
04. Tello / Teja
04.1. Tella curva / Teja curva
04.2. Tella plana / Teja plana
05. Aluminio / Aluminio
05.1. Alum. natural / Alum. natural
05.2. Lacado branco / Lacado blanco
05.3. Lacado a cor / Lacado en color
06. Ferro / Hierro
06.1. Fundición / Fundición
06.2. Ferra / Faja
06.3. Aceiro inox. / Acero inox.
07. PVC / PVC
08. Zinc / Zinc
09. Cobre / Cobre
10. Enfoscado / Enfoscado
11. Enfoscado e pintado / Enfoscado y pintado
12. Azulexo / Azulejo
13. Aplacado cerámico / Aplacado cerámico
14. Aplacado de pedra / Aplacado de piedra
15. Bloque de formigón / Bloque de hormigón
16. Ladrillo / Ladrillo
17. Panel corrugado / Panel corrugado
18. Revestim. granulado / Revestim. granulado
19. Vidro / Vidrio
20. Ladrillo visto / Ladrillo visto
21. Bloque form. Visto / Bloque hormigón visto
22. Louza / Pizarra
99. Outro / Outros

LENDAS / LEYENDAS
Delimitación PEPRICH
Frente edificación
Fondo edificación
Edificación analizada
Alineación / Alineación
Parcelario
Alturas ex. - X
Alturas permit. - X
Quinteiro / Manzana - 8XXXX
Ud. edificatoria - 8XXXX-XX
Ud. parcelaria - P8XXXX-XX

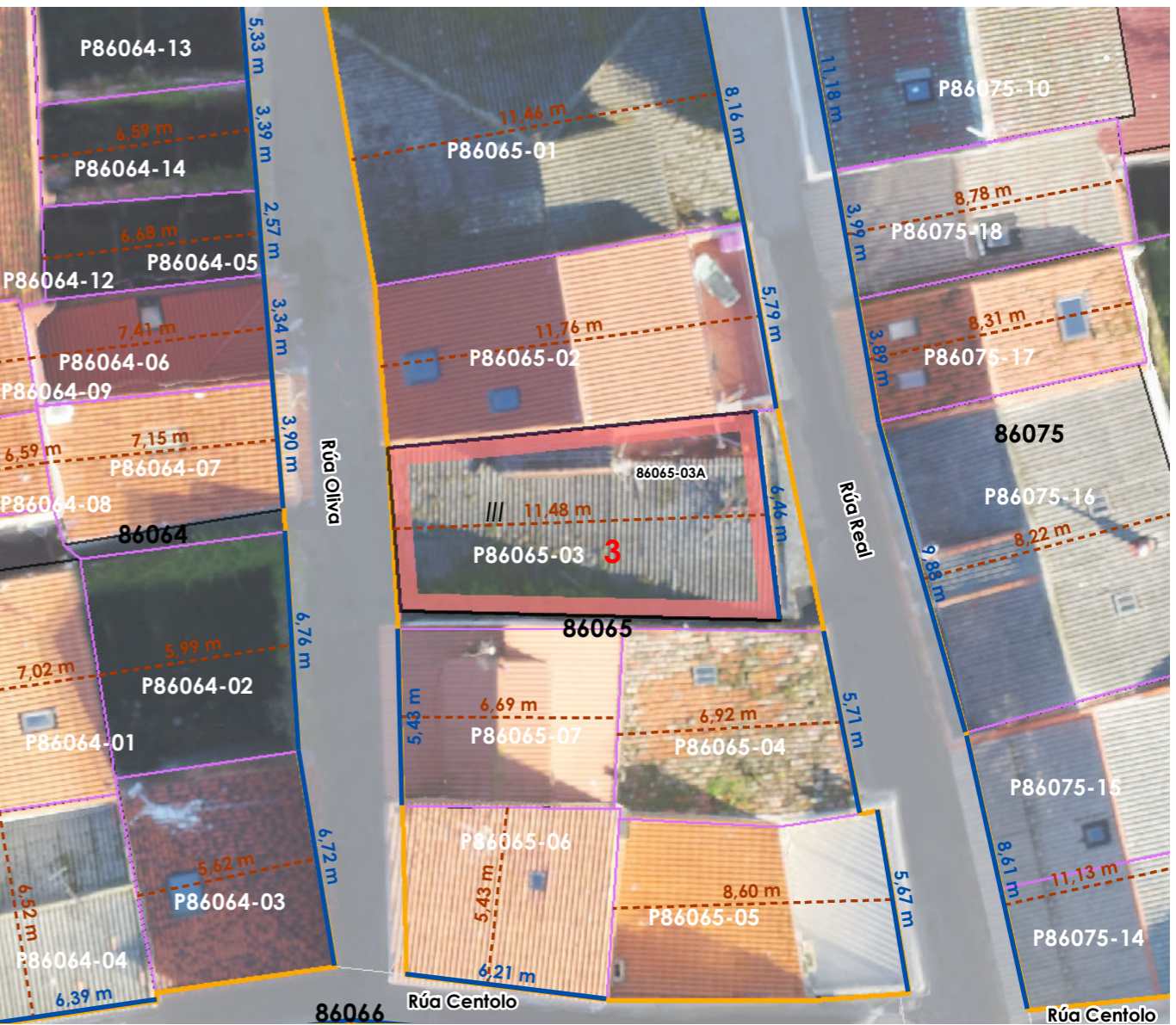


Enderezo / Dirección:
**Rúa Real, 48
Fisterra**

Vivenda / Unifamiliar

Unid. parcelaria:
86065-03
Unid. edificatoria:
86065-03A

EPSG: 25829 / Coordenadas UTM ETRS89 Zona 29N X: 478.528 Y: 4.750.452



ORDENACIÓN / ORDENACIÓN

DETERMINACIÓN DE CATÁLOGO
DETERMINACIONES DE CATÁLOGO



NIVEL DE PROTECCIÓN / NIVEL DE PROTECCIÓN: AMBIENTAL
Elementos protexidos / Elementos protegidos: **Fachadas**




CONDICIÓN URBANÍSTICA / CONDICIONES URBANÍSTICAS:
Alturas permitidas / Alturas permitidas: **3**
Usos permitidos / Usos permitidos: **02 05 11 24**

Obras permitidas / Obras permitidas:
Reestruturación do edificio mantendo as fachadas. Reestruturación da cuberta variando a súa forma para mellorar a habitabilidade.

Obras prohibidas / Obras prohibidas:
Construcción de novas terrazas e outros elementos non permitidos nas cubertas substitución das carpinterías exteriores de madeira. Eliminación dos enfoscados da fachada.




Observacións / Observaciones:
-



-  Liña de cornixa / Línea de cornisa
-  Novo volume previsto / Nuevo volumen previsto
-  Volume fóra de ordenación / Volumen fuera de ordenación


Unid. edificatoria:
86065-03AA



-  Liña de cornixa / Línea de cornisa
-  Novo volume previsto / Nuevo volumen previsto
-  Volume fóra de ordenación / Volumen fuera de ordenación

Unid. edificatoria:
86065-03AB




1:200  20 Metros

Unid. parcelaria:
86065-04

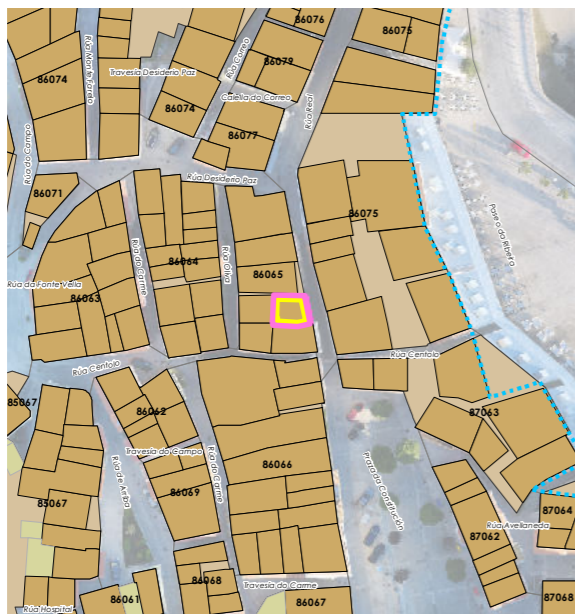
Fonte de datos / Fuente de datos:
- Elaboración propia / Concello de Fisterra
- Elaboración propia / Concello de Fisterra

1:200



EPSG: 25829 / Coordenadas UTM ETRS89 Zona 29N X: 478532 Y: 4.750.445

- Alturas ex. - X**
Alluras permit. - X
 Quinteiro / Manzana - 8XXXX
 Ud. edificatoria - 8XXXX-XX
- LENDAS / LEYENDAS**
 Dom. Púb. Marítimo-Terrestre / Dom. Púb. Marítimo-Terrestre
 Ribeira do mar / Ribera del mar
 Liña de deslinde / Línea de deslinde
 Servidume de protección / Servidumbre de protección
- Parcelario / Parcelario**
 Unidade parcelaria / Unidad parcelaria
 Unidade parcelaria analizada / Unidad parcelaria analizada
 Edificación principal
 Const. adxectiva / adjetiva
 Dotacións de Equip. / Z. Verdes - Esp. Libres
 Equipamento (Ex)
 Equipamento (Ob)
 Esp. Libre - Zona verde (Ex)
 Esp. Libre - Zona verde (Ob)
 Quinteiros / Manzanas
 Delimitación PEPRICH
- Portos de Galicia**
 Plan Especial do Porto de Fisterra
 Sist. Xeral Portuario / Sist. General Portuario
 Novas edificacións / Nuevas edificaciones
- Aliñación / Alineación**
 Ordenación / Ordenación
 O-1



INFORMACIÓN / INFORMACIÓN

CARACTERÍSTICAS BÁSICAS
CARACTERÍSTICAS BÁSICAS

PARÁMETROS / PARÁMETROS:
Sup. de parcela / Sup. de parcela: **40,72 m²**
Sup. ocupación / Sup. ocupación: **40,72 m²**
Sup. construída / Sup. construída: **122,17 m²**
Núm. de plantas / Núm. de plantas: **III**
Estado da edificación / Estado de la edificación: **2**
Ocupación / Ocupación: **Non**
Aluguer / Alquiler: **Non**

USOS / USOS:
Uso principal / Uso principal: **02**
Uso pranta baixa / Uso planta baja: **08**

TIPOLOXÍA / TIPOLOXÍA:
Tipoloxía segundo posicionamento / Tipología según posición: **01**
Tipoloxía segundo o carácter / Tipología según el carácter: **02**

Estado de servizos / Estado de servicios:
Pavimentos/Pavimentos: **2**
Iluminación/Alumbrado: **3**
Sanexamento/Saneamiento: **2**
Pluviais/Pluviales: **2**
Abastecem./Abastecim.: **2**
Rede eléctrica/Red eléctrica: **3**

ANÁLISE ESTRUTURAL, CONSTRUTIVA E ARQUITECTÓNICA
ANÁLISIS ESTRUCTURAL, CONSTRUCTIVO Y ARQUITECTÓNICO

ANÁLISE ESTRUTURAL / ANÁLISIS ESTRUCTURAL:
Estrutura vertical / Estructura vertical: **00.1**
Estrutura horizontal / Estructura horizontal: **02**
Estrutura da cuberta / Estructura de cuberta: **02**

ANÁLISE CONSTRUTIVA / ANÁLISIS CONSTRUCTIVO:
Revestimento das fachadas / Revestimiento de las fachadas: **13**
Medianeiras vistas / Medianeras vistas: **00.1**
Baixantes externas / Bajantes externas: **07**
Carpintarías / Carpinterías: **02, 05.2 (P2)**
Galerías / Galerías: **na**
Corredor / Corredor: **05.1**
Balcóns / Balcones: **na**

ANÁLISE ARQUITECTÓNICA / ANÁLISIS ARQUITECTÓNICO:
Revestimento con azulexo. Engadido dunha planta. Reformas no corredor.

DETERMINACIÓN DE CATÁLOGO
DETERMINACIONES DE CATÁLOGO

NIVEL DE PROTECCIÓN / NIVEL DE PROTECCIÓN: AMBIENTAL
Elementos protexidos / Elementos protegidos: **Fachadas**

CONDICIÓN URBANÍSTICA / CONDICIONES URBANÍSTICAS:
Alturas permitidas / Alturas permitidas: **3**
Usos permitidos / Usos permitidos: **02 05 11**

Obras permitidas / Obras permitidas:
Reestruturación do edificio mantendo as fachadas. Substitución dos aplacados por outros recubrimentos continuos pintados. No caso de facer unha reforma xeral haberá que sustituir o voo pechado da última planta por unha galería.

Obras prohibidas / Obras prohibidas:
Construcción de novas terrazas e outros elementos non permitidos nas cubertas. Apertura de novos ocos nas fachadas ou modificación dos existentes nas fachadas de pedra. Substitución das carpinterías exteriores de madeira.

Observacións / Observaciones:
-

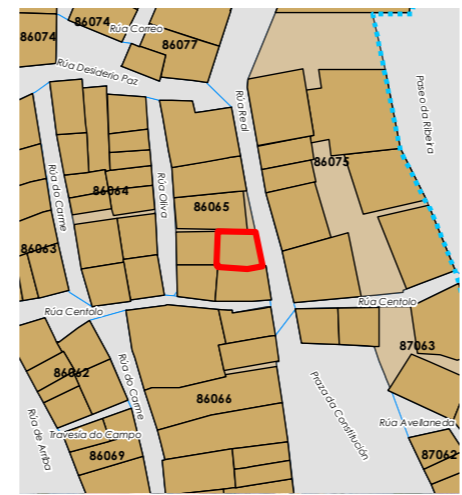
USOS / USOS (Título V Normativa)
Equipamento
01 Eq. administr. e institucionais
Uso de Vivenda
02 Vivenda unifamiliar
03 Vivenda colectiva
Artesanía, Industria e Almacéns
05 Categoría 1ª / 06 Categoría 2ª
Comercial
08 Categoría 1ª
09 Categoría 2ª
Administrativo e oficinas
11 Categoría 1ª / 12 Categoría 2ª
Hotelería
13 Establec. clásicos.
24 Turismo rural.
Garaxe-aparcadoiro
15 Categoría 1ª / 16 Categoría 2ª
Sanitario-asistencial
17 Categoría única
18 Docente
19 Tancaría
Sociocultural, salas de reunión
20 Categoría 1ª / 21 Categoría 2ª
Deportivo
22 Categoría única
Relaxo
23 Categoría única
Agropecuaria
25 Categoría única
Usos prohibidos
00 Todos os demais

TIPOLOXÍA / TIPOLOXÍA
Posicionamento / Posición
01. Entremedianeira / Entremedianera
02. En esquina / En esquina
03. Illada / Alzada
04. Constr. Adxectiva / Const. adjectiva
Carácter / Carácter
01. Edif. singular / Edif. singular
02. Viv. tradicional / Viv. tradicional
03. Viv. non tradicional / Viv. no tradicional
04. Edif. tradicional / Edif. tradicional
05. Edif. non tradicional / Edif. no tradicional
06. Infraconstrución / Infraconstrucción
ESTADO / ESTADO.
0. Ruína / Ruína
1. Malo / Malo
2. Regular / Regular
3. Bo / Bueno
4. En rehabilitación / En rehabilitación

NOTA / NOTA
na: Non aplica / No aplica
- Sen datos / Sin datos

MATERIAIS / MATERIALES
00. Pedra / Piedra
00.1. Cachotería / Cachotería
00.2. Sillar / Mampostería
01. Formigón / Hormigón
02. Madeira / Madera
03. Fibrocemento / Fibrocemento
04. Tello / Teja
04.1. Tello curva / Teja curva
04.2. Tello plana / Teja plana
05. Alumino / Aluminio
05.1. Alum. natural / Alum. natural
05.2. Lacado branco / Lacado blanco
05.3. Lacado a cor / Lacado en color
06. Ferro / Hierro
06.1. Fundición / Fundición
06.2. Forxa / Forja
06.3. Aceiro inox. / Acero inox.
07. PVC / PVC
08. Tiro / Tiro
09. Cobre / Cobre
10. Enfoscado / Enfoscado
11. Enfoscado e pintado / Enfoscado y pintado
12. Azulexo / Azulejo
13. Aplacado cerámico / Aplacado cerámico
14. Aplacado de pedra / Aplacado de piedra
15. Bloque de formigón / Bloque de hormigón
16. Ladrillo / Ladrillo
17. Panel corrugado / Panel corrugado
18. Revestim. granulado / Revestim. granulado
19. Vidro / Vidrio
20. Ladrillo visto / Ladrillo visto
21. Bloque form. visto / Bloque hormigón visto
22. Louza / Platera
99. Outro / Outros

LENDA / LEYENDA
Delimitación PEPRICH
Frente edificación
Fondo edificación
Edificación analizada
Alineación / Alineación
Parcelario
Alturas ex. - X
Alturas permit. - X
Quinteiro / Manzana - 8XXXX
Ud. edificatoria - 8XXXX-XX
Ud. parcelaria - P8XXXX-XX

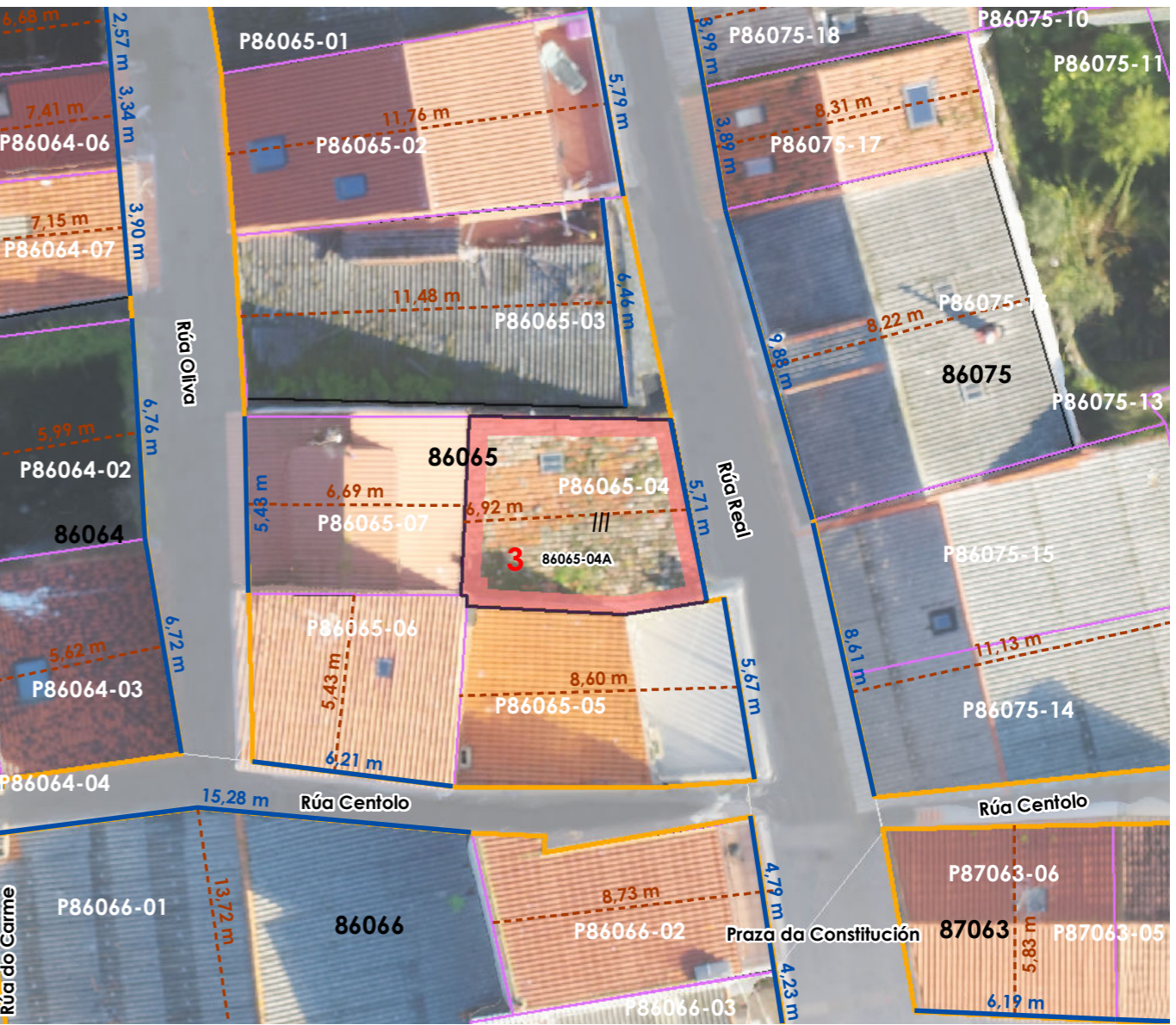


Enderezo / Dirección:
**Rúa Real, 50
Fisterra**

Vivenda / Unifamiliar

Unid. parcelaria:
86065-04
Unid. edificatoria:
86065-04A

EPSG: 25829 / Coordenadas UTM ETRS89 Zona 29N X: 478.533 Y: 4.750.445

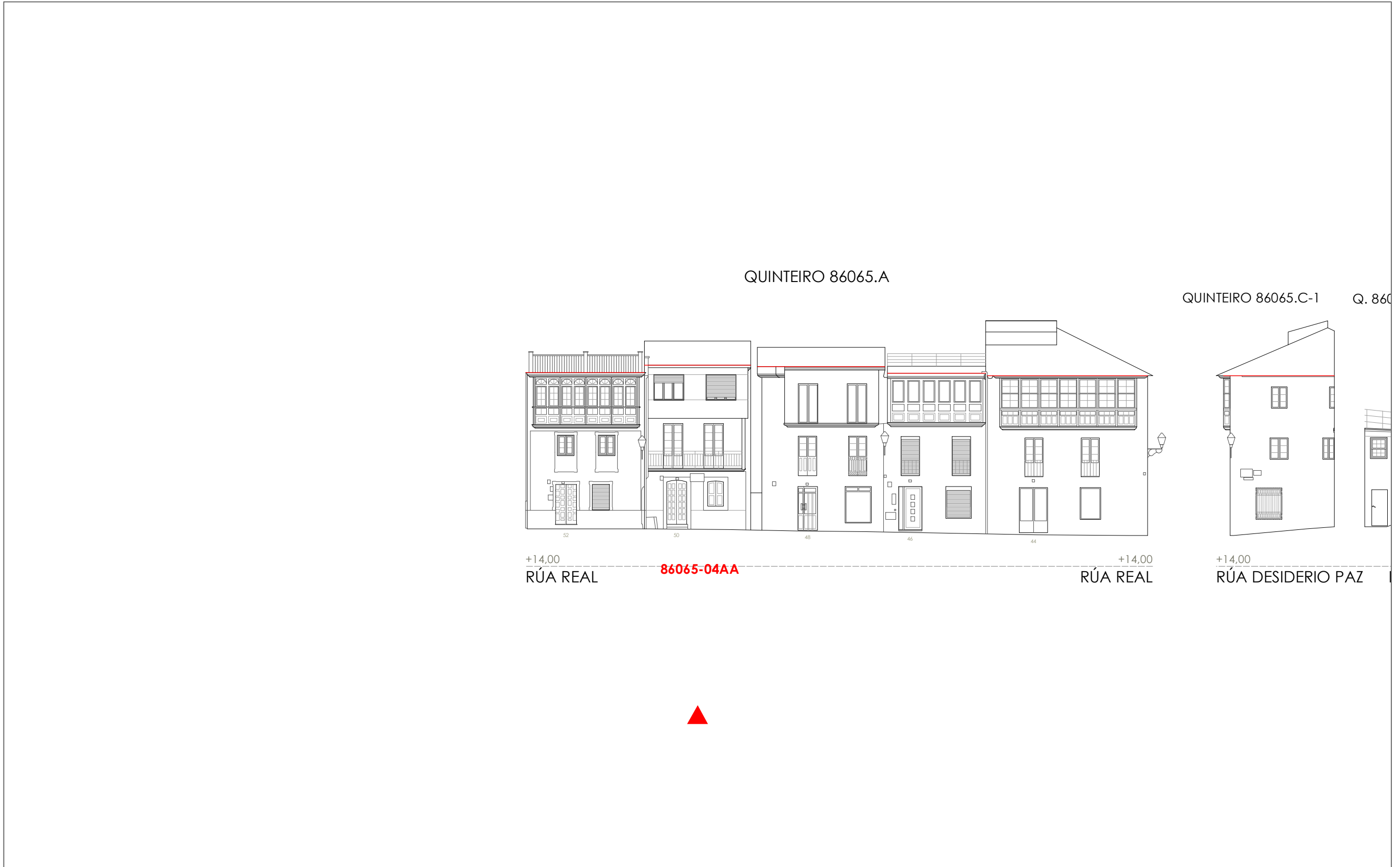


1:200 0 5 10 20 Metros



- Liña de cornixa / Línea de cornisa
- Novo volume previsto / Nuevo volumen previsto
- Volume fóra de ordenación / Volumen fuera de ordenación

Unid. edificatoria:
86065-04AA




1:200 0 5 10 20 Metros



Unid. parcelaria:
86065-05

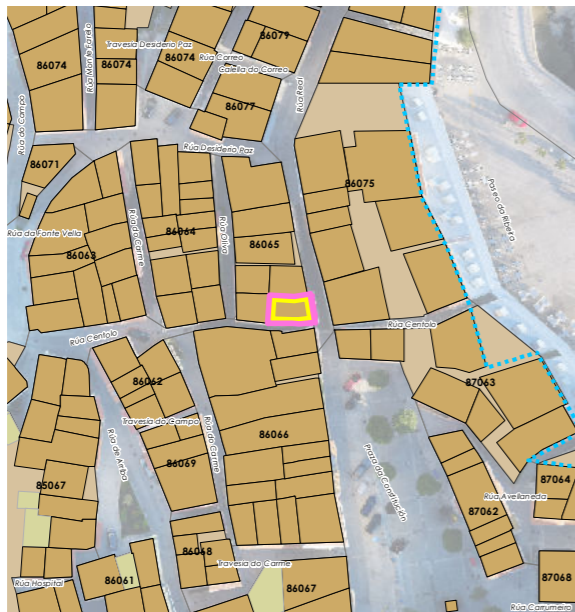
Fonte de datos / Fuente de datos:
- Elaboración propia / Concello de Fisterra
- Elaboración propia / Concello de Fisterra

1:200



EPSG: 25829 / Coordenadas UTM ETRS89 Zona 29N X: 478533 Y: 4.750.440

- Alturas ex. - X**
Alluras permit. - X
Quinteiro / Manzana - 8XXXX
Ud. edificatoria - 8XXXX-XX
- LENDAS / LEYENDAS**
- Dom. Púb. Marítimo-Terrestre / Dom. Púb. Marítimo-Terrestre**
Ribeira do mar / Ribera del mar
Liña de deslinde / Línea de deslinde
Servidume de protección / Servidumbre de protección
- Parcelario / Parcelario**
Unidade parcelaria / Unidad parcelaria
Unidade parcelaria analizada / Unidad parcelaria analizada
Edificación principal
Const. adxectiva / adjetiva
- Dotacións de Equip. / Z. Verdes - Esp. Libres**
Equipamento (Ex)
Equipamento (Ob)
Esp. Libre - Zona verde (Ex)
Esp. Libre - Zona verde (Ob)
Quinteiros / Manzanas
Delimitación PEPRICH
- Portos de Galicia**
Plan Especial do Porto de Fisterra
Sist. Xeral Portuario / Sist. General Portuario
Novas edificacións / Nuevas edificaciones
- Aliñación / Alineación**
Ordenación / Ordenación
O-1



INFORMACIÓN / INFORMACIÓN

CARACTERÍSTICAS BÁSICAS
CARACTERÍSTICAS BÁSICAS

PARÁMETROS / PARÁMETROS:
Sup. de parcela / Sup. de parcela: **17,31 m²**
Sup. ocupación / Sup. ocupación: **17,31 m²**
Sup. construída / Sup. construída: **51,92 m²**
Núm. de plantas / Núm. de plantas: **III**
Estado da edificación / Estado de la edificación: **3**
Ocupación / Ocupación: **Si**
Aluguer / Alquiler: **Non**

USOS / USOS:
Uso principal / Uso principal: **02**
Uso pranta baixa / Uso planta baja: **02**

TIPOLOXÍA / TIPOLOXÍA:
Tipoloxía segundo posicionamento / Tipología según posición: **01**
Tipoloxía segundo o carácter / Tipología según el carácter: **02**

ANÁLISE ESTRUTURAL, CONSTRUTIVA E ARQUITECTÓNICA
ANÁLISIS ESTRUCTURAL, CONSTRUCTIVO Y ARQUITECTÓNICO

ANÁLISE ESTRUTURAL / ANÁLISIS ESTRUCTURAL:
Estrutura vertical / Estructura vertical: **00.1**
Estrutura horizontal / Estructura horizontal: **01**
Estrutura da cuberta / Estructura de cuberta: **01**

ANÁLISE CONSTRUTIVA / ANÁLISIS CONSTRUCTIVO:
Revestimento das fachadas / Revestimiento de las fachadas: **11**
Medianeiras vistas / Medianeras vistas: **11**
Baixantes externas / Bajantes externas: **07**
Carpintarías / Carpinterías: **05.2**
Galerías / Galerías: **05.2**
Corredor / Corredor: **na**
Balcóns / Balcones: **na**

ANÁLISE ARQUITECTÓNICA / ANÁLISIS ARQUITECTÓNICO:
Engadido dun retranqueo con terraza e peto. Construcción ou substitución dun balcón con baranda de aluminio na fachada lateral. Peche parcial das poeiras de aire da 1ª planta.

USOS / USOS (Título V Normativa)
Equipamento
01 Eq. administr. e institucionais
Uso de Vivenda
02 Vivenda unifamiliar
03 Vivenda colectiva
Artesanía, Industria e Almacéns
05 Categoría 1ª / 06 Categoría 2ª
Comercial
08 Categoría 1ª
09 Categoría 2ª
Administrativo e oficinas
11 Categoría 1ª / 12 Categoría 2ª
Hotelería
13 Establec. clásicos.
24 Turismo rural.
Garaxe-aparcadoiro
15 Categoría 1ª / 16 Categoría 2ª
Sanitario-asistencial
17 Categoría única
18 Docente
19 Tancatorio
Sociocultural, salas de reunión
20 Categoría 1ª / 21 Categoría 2ª
Deportivo
22 Categoría única
Relixioso
23 Categoría única
Agropecuaria
25 Categoría única
Usos prohibidos
00 Todos os demais

TIPOLOXÍA / TIPOLOXÍA
Posicionamento / Posición
01. Entremedianeiras / Entremedianeras
02. En esquina / En esquina
03. Illada / Alzada
04. Constr. Adxectiva / Const. adjectiva
Carácter / Carácter
01. Edif. singular / Edif. singular
02. Viv. tradicional / Viv. tradicional
03. Viv. non tradicional / Viv. no tradicional
04. Edif. tradicional / Edif. tradicional
05. Edif. non tradicional / Edif. no tradicional
06. Infraconstrución / Infraconstrucción

ESTADO / ESTADO.
0. Ruína / Ruína
1. Malo / Malo
2. Regular / Regular
3. Bo / Bueno
4. En rehabilitación / En rehabilitación

NOTA / NOTA
na: Non aplica / No aplica
- Sen datos / Sin datos

MATERIAIS / MATERIALES
00. Pedra / Piedra
00.1. Cachotería / Cachotería
00.2. Silaría / Mampostería
01. Formigón / Hormigón
02. Madera / Madera
03. Fibrocemento / Fibrocemento
04. Tella / Teja
04.1. Tella curva / Teja curva
04.2. Tella plana / Teja plana
05. Aluminio / Aluminio
05.1. Alum. natural / Alum. natural
05.2. Lacado branco / Lacado blanco
05.3. Lacado a cor / Lacado en color
06. Ferro / Hierro
06.1. Fundición / Fundición
06.2. Ferra / Faja
06.3. Aceiro inox. / Acero inox.
07. PVC / PVC
08. Zinc / Zinc
09. Cobre / Cobre
10. Enfoscado / Enfoscado
11. Enfoscado e pintado / Enfoscado y pintado
12. Azulexo / Azulejo
13. Aplacado cerámico / Aplacado cerámico
14. Aplacado de pedra / Aplacado de piedra
15. Bloque de formigón / Bloque de hormigón
16. Ladrillo / Ladrillo
17. Panel corrugado / Panel corrugado
18. Revestim. granulado / Revestim. granulado
19. Vidro / Vidrio
20. Ladrillo visto / Ladrillo visto
21. Bloque form. visto / Bloque hormigón visto
22. Louza / Pizarra
99. Outro / Outros

LENDAS / LEYENDAS
Delimitación PEPRICH
Frente edificación
Fondo edificación
Edificación analizada
Aliñación / Alineación
Parcelario
Alturas ex. - X
Alturas permit. - X
Quinteiro / Manzana - 8XXXX
Ud. edificatoria - 8XXXX-XX
Ud. parcelaria - P8XXXX-XX

DETERMINACIÓN DE CATÁLOGO
DETERMINACIONES DE CATÁLOGO

NIVEL DE PROTECCIÓN / NIVEL DE PROTECCIÓN: AMBIENTAL

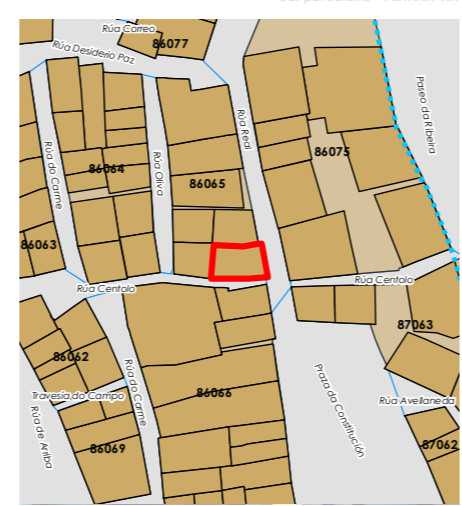
Elementos protexidos / Elementos protegidos: **Fachadas**

CONDICIÓN URBANÍSTICA / CONDICIONES URBANÍSTICAS:
Alturas permitidas / Alturas permitidas: **3**
Usos permitidos / Usos permitidos: **02 05 11**

Obras permitidas / Obras permitidas:
Reestruturación do edificio mantendo as fachadas. Eliminación de terraza mediante a cubrición do faldón no plano de cuberta permitido.

Obras prohibidas / Obras prohibidas:
Construcción de novas terrazas e outros elementos non permitidos nas cubertas. Substitución das carpinterías exteriores de madeira. Eliminación dos enfoscados da fachada.

Observacións / Observaciones:
-




Enderezo / Dirección:
**Rúa Real, 54
Fisterra**

Vivenda / Unifamiliar

Unid. parcelaria:
86065-05
Unid. edificatoria:
86065-05A

EPSG: 25829 / Coordenadas UTM ETRS89 Zona 29N X: 478.533 Y: 4.750.440





- Liña de cornixa / Línea de cornisa
- Novo volume previsto / Nuevo volumen previsto
- Volume fóra de ordenación / Volumen fuera de ordenación

Unid. edificatoria:
86065-05AA

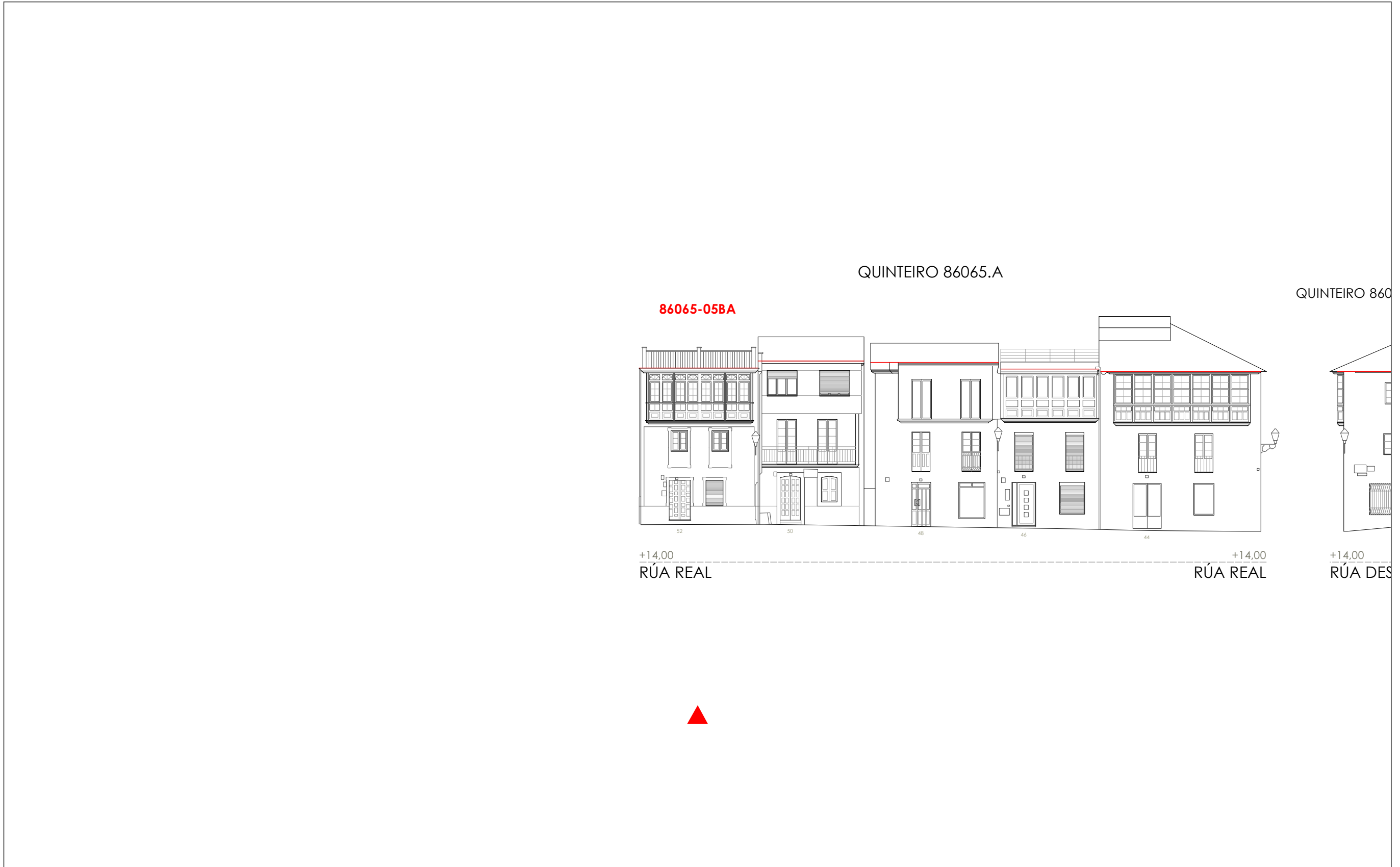


1:200 0 5 10 20 Metros

Fuente de datos / Fuente de datos:
- Elaboración propia / Concello de Fisterra
- Elaboración propia / Concello de Fisterra

- Liña de cornixa / Línea de cornisa
- Novo volume previsto / Nuevo volumen previsto
- Volume fóra de ordenación / Volumen fuera de ordenación

Unid. edificatoria:
86065-05BA



1:200 0 5 10 20 Metros

06.03 ALZADOS DAS UNIDADES EDIFICATORIAS

06.03 ALZADOS DE LAS UNIDADES EDIFICATORIAS

Unid. parcelaria:
86065-06

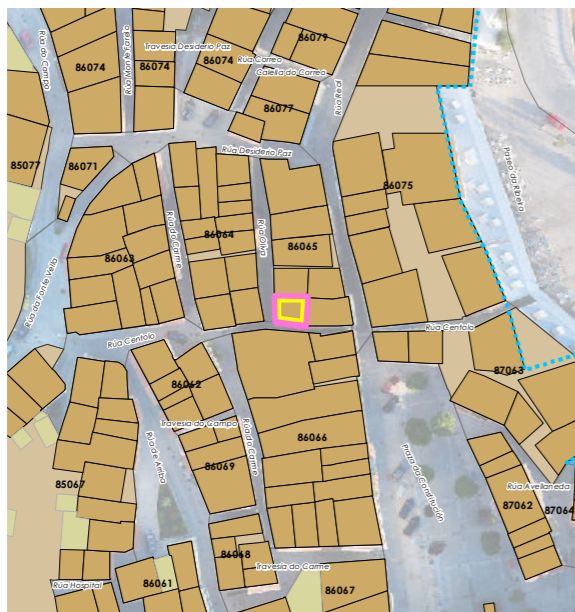
Fonte de datos / Fuente de datos:
- Elaboración propia / Concello de Fisterra
- Elaboración propia / Concello de Fisterra

1:200



EPSG: 25829 / Coordenadas UTM ETRS89 Zona 29N X: 478526 Y: 4.750.440

- Alturas ex. - X
Alturas permit. - X
Quinteiro / Manzana - 8XXXX
Ud. edificatoria - 8XXX-XX
- LENDA / LEYENDA**
- Dom. Púb. Marítimo-Terrestre / Dom. Púb. Marítimo-Terrestre
Ribeira do mar / Ribera del mar
Liña de deslinde / Línea de deslinde
Servidume de protección / Servidumbre de protección
- Parcelario / Parcelario**
- Unidade parcelaria / Unidad parcelaria
Unidade parcelaria analizada / Unidad parcelaria analizada
Edificación principal
Const. adxectiva / adjetiva
- Dotacións de Equip. / Z. Verdes - Esp. Libres**
- Equipamento (Ex)
Equipamento (Ob)
Esp. Libre - Zona verde (Ex)
Esp. Libre - Zona verde (Ob)
Quinteiros / Manzanas
Delimitación PEPRICH
- Portos de Galicia**
- Plan Especial do Porto de Fisterra
Sist. Xeral Portuario / Sist. General Portuario
Novas edificacións / Nuevas edificaciones
- Aliñación / Alineación**
- Ordenación / Ordenación**
- O-1



INFORMACIÓN / INFORMACIÓN

CARACTERÍSTICAS BÁSICAS
CARACTERÍSTICAS BÁSICAS

PARÁMETROS / PARÁMETROS:
Sup. de parcela / Sup. de parcela: **35,65 m²**
Sup. ocupación / Sup. ocupación: **35,65 m²**
Sup. construída / Sup. construída: **142,61 m²**
Núm. de plantas / Núm de plantas: **IV**
Estado da edificación / Estado de la edificación: **3**
Ocupación / Ocupación: **Non**
Aluguer / Alquiler: **Non**
USOS / USOS:
Uso principal / Uso principal: **02**
Uso planta baixa / Uso planta baja: **02**
TIPOLOXÍA / TIPOLOXÍA:
Tipoloxía segundo posicionamento / Tipología según posición: **01**
Tipoloxía segundo o carácter / Tipología según el carácter: **02**

ANÁLISE ESTRUTURAL, CONSTRUTIVA E ARQUITECTÓNICA
ANÁLISIS ESTRUCTURAL, CONSTRUCTIVO Y ARQUITECTÓNICO

ANÁLISE ESTRUTURAL / ANÁLISIS ESTRUCTURAL:
Estrutura vertical / Estructura vertical: **00.1**
Estrutura horizontal / Estructura horizontal: **01**
Estrutura da cuberta / Estructura de cuberta: **01**

ANÁLISE CONSTRUTIVA / ANÁLISIS CONSTRUCTIVO:
Revestimento das fachadas / Revestimiento de las fachadas: **00.1**
Medianeiras vistas / Medianeras vistas: **11**
Baixantes externas / Bajantes externas: **na**
Carpintarías / Carpinterías: **07**
Galerías / Galerías: **na**
Corredor / Corredor: **na**
Balcóns / Balcones: **na**

ANÁLISE ARQUITECTÓNICA / ANÁLISIS ARQUITECTÓNICO:
Engadido dunha 3ª planta. Substitución de carpinterías por aluminio. Eliminación dos enfoscados.

USOS / USOS (Título V Normativa)
Equipamento
01 Eq. administr. e institucionais
Uso de Vivenda
02 Vivenda unifamiliar
03 Vivenda colectiva
Artesanía, Industria e Almacéns
05 Categoría 1ª / 06 Categoría 2ª
Comercial
08 Categoría 1ª
09 Categoría 2ª
Administrativo e oficinas
11 Categoría 1ª / 12 Categoría 2ª
Hotelería
13 Establec. clásicos.
24 Turismo rural.
Garaxe-aparcadoiro
15 Categoría 1ª / 16 Categoría 2ª
Sanitario-asistencial
17 Categoría única
18 Docente
19 Tancaría
Sociocultural, salas de reunión
20 Categoría 1ª / 21 Categoría 2ª
Deportivo
22 Categoría única
Relaxo
23 Categoría única
Agropecuaria
25 Categoría única
Usos prohibidos
00 Todos os demais

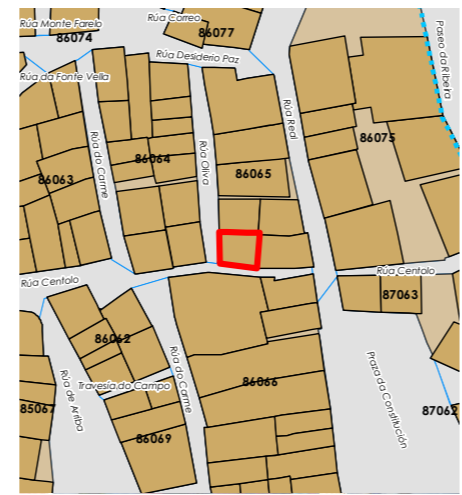
TIPOLOXÍA / TIPOLOXÍA
Posicionamento / Posición
01. Entremedianeiras / Entremedianeras
02. En esquina / En esquina
03. Illado / Aislado
04. Constr. Adxectiva / Const. adjectiva
Carácter / Carácter
01. Edif. singular / Edif. singular
02. Viv. tradicional / Viv. tradicional
03. Viv. non tradicional / Viv. no tradicional
04. Edif. tradicional / Edif. tradicional
05. Edif. non tradicional / Edif. no tradicional
06. Infraconstrución / Infraconstrucción

ESTADO / ESTADO.
0. Ruína / Ruina
1. Malo / Malo
2. Regular / Regular
3. Bo / Bueno
4. En rehabilitación / En rehabilitación

NOTA / NOTA
na: Non aplica / No aplica
- Sen datos / Sin datos

MATERIAIS / MATERIALES
00. Pedra / Piedra
00.1. Cachotería / Cachotería
00.2. Sillar / Sillares
01. Formigón / Hormigón
02. Madera / Madera
03. Fibrocemento / Fibrocemento
04. Tella / Teja
04.1. Tella curva / Teja curva
04.2. Tella plana / Teja plana
05. Aluminio / Aluminio
05.1. Alum. natural / Alum. natural
05.2. Lacado branco / Lacado blanco
05.3. Lacado a cor / Lacado en color
06. Ferro / Hierro
06.1. Fundición / Fundición
06.2. Ferra / Faja
06.3. Aceiro inox. / Acero inox.
07. PVC / PVC
08. Zinc / Zinc
09. Cobre / Cobre
10. Enfoscado / Enfoscado
11. Enfoscado e pintado / Enfoscado y pintado
12. Azuleiro / Azulejo
13. Aplacado cerámico / Aplacado cerámico
14. Aplacado de pedra / Aplacado de piedra
15. Bloque de formigón / Bloque de hormigón
16. Ladrillo / Ladrillo
17. Panel corrugado / Panel corrugado
18. Revestim. granulado / Revestim. granulado
19. Vidro / Vidrio
20. Ladrillo visto / Ladrillo visto
21. Bloque form. visto / Bloque hormigón visto
22. Louza / Placa
99. Outro / Outros

LENDA / LEYENDA
Delimitación PEPRICH
Frente edificación
Fondo edificación
Edificación analizada
Aliñación / Alineación
Parcelario
Alturas ex. - X
Alturas permit. - X
Quinteiro / Manzana - 8XXXX
Ud. edificatoria - 8XXXX-XX
Ud. parcelaria - P8XXXX-XX

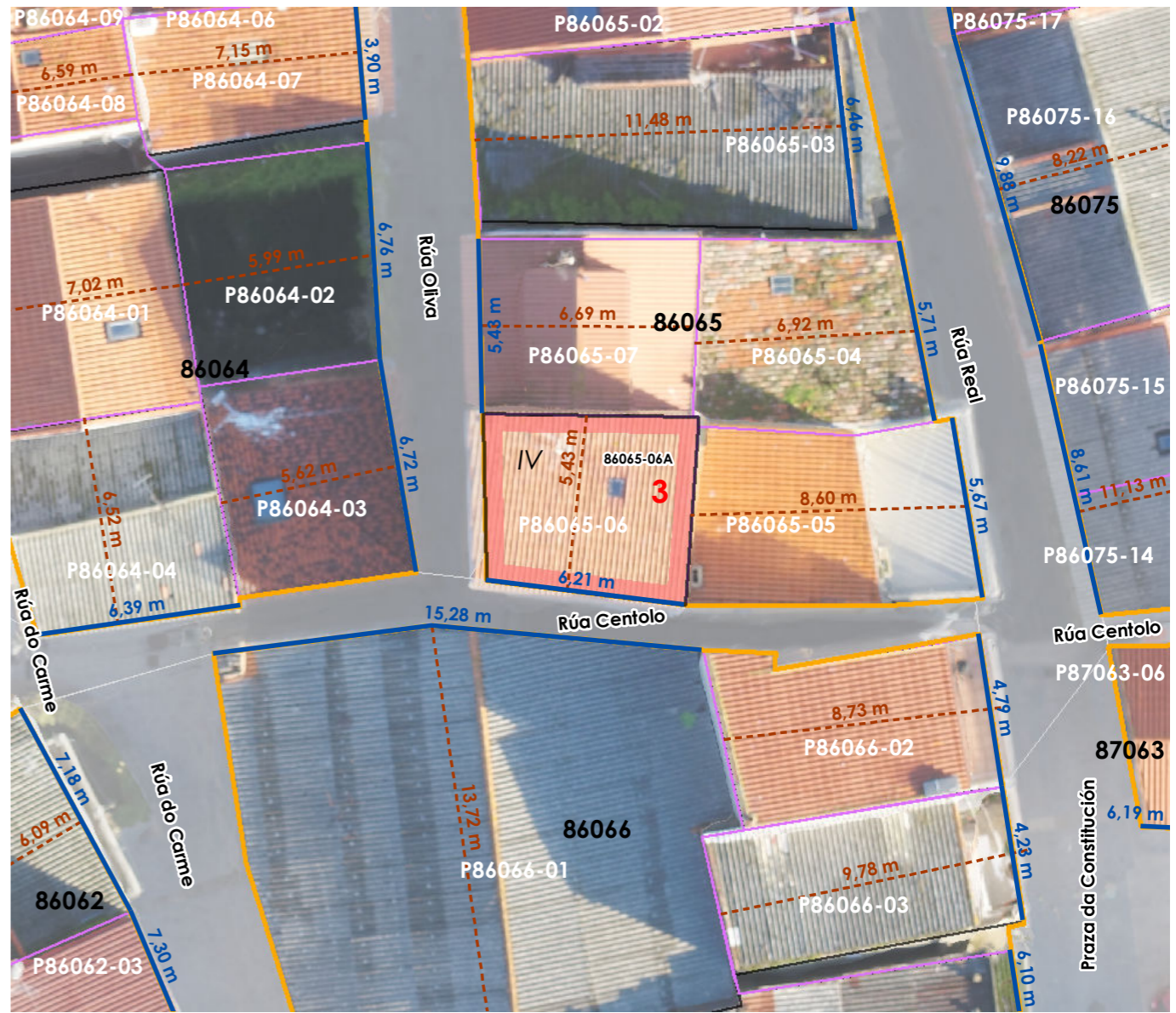


Enderezo / Dirección:
**Rúa Centolo, 11
Fisterra**

Vivenda / Unifamiliar

Unid. parcelaria:
86065-06
Unid. edificatoria:
86065-06A

EPSG: 25829 / Coordenadas UTM ETRS89 Zona 29N X: 478.526 Y: 4.750.440



1:200

0 5 10 20 Metros

ORDENACIÓN / ORDENACIÓN

DETERMINACIÓN DE CATÁLOGO
DETERMINACIONES DE CATÁLOGO


NIVEL DE PROTECCIÓN / NIVEL DE PROTECCIÓN: AMBIENTAL
Elementos protexidos / Elementos protegidos: **Fachadas**

CONDICIÓN URBANÍSTICA / CONDICIONES URBANÍSTICAS:
Alturas permitidas / Alturas permitidas: **3**
Usos permitidos / Usos permitidos: **02 05 11**

Obras permitidas / Obras permitidas:
Reestruturación do edificio mantendo as fachadas de pedra. Recuperación do corredor e carpinterías exteriores orixinais así como os enfoscados que existían orixinariamente nas superficies petreas.

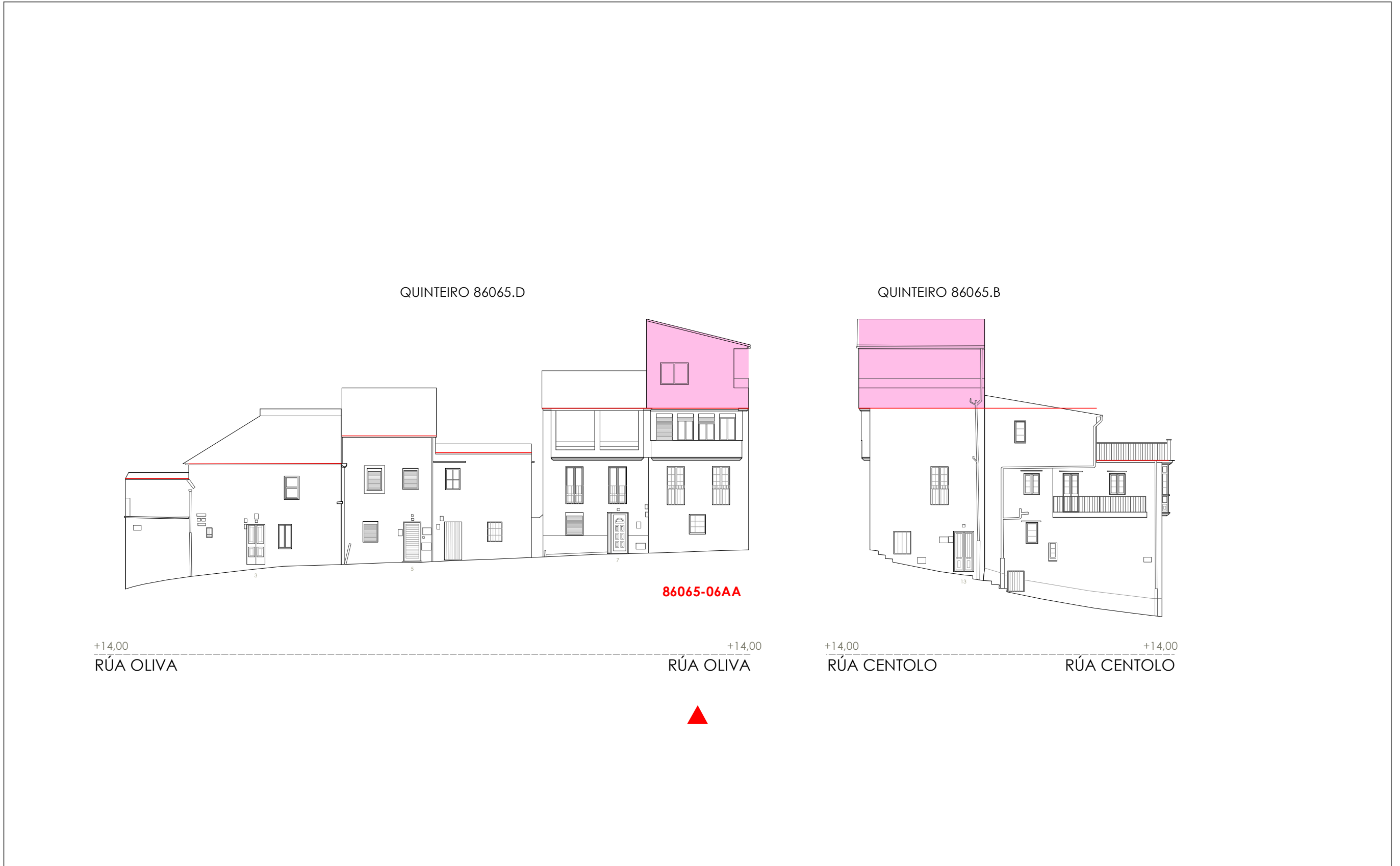
Obras prohibidas / Obras prohibidas:
Construcción de novas terrazas e outros elementos non permitidos nas cubertas. Aumento de volume. Substitución das carpinterías exteriores de madeira. Modificación ou substitución dos balcóns ou canzoros de pedra.

Observacións / Observaciones:
Os datos de altura corresponden a fachada da porta de acceso na rúa Arriba. A



Unid. edificatoria:
86065-06AA

- Liña de cornixa / Línea de cornisa
- Novo volume previsto / Nuevo volumen previsto
- Volume fóra de ordenación / Volumen fuera de ordenación



1:200 0 5 10 20 Metros

06.03 ALZADOS DAS UNIDADES EDIFICATORIAS

06.03 ALZADOS DE LAS UNIDADES EDIFICATORIAS



Unid. edificatoria:
86065-06AB

- Liña de cornixa / Línea de cornisa
- Novo volume previsto / Nuevo volumen previsto
- Volume fóra de ordenación / Volumen fuera de ordenación




1:200 0 5 10 20 Metros

Unid. parcelaria:
86065-07

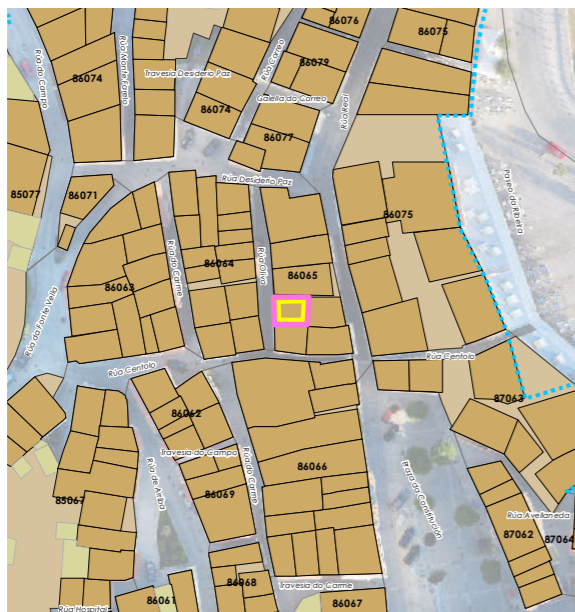
Fonte de datos / Fuente de datos:
- Elaboración propia / Concello de Fisterra
- Elaboración propia / Concello de Fisterra

1:200



EPSG: 25829 / Coordenadas UTM ETRS89 Zona 29N X: 478526 Y: 4.750.446

- Alturas ex. - X
Alturas permit. - X
Quinteiro / Manzana - 8XXXX
Ud. edificatoria - 8XXXX-XX
- LENDAS / LEYENDAS**
- Dom. Púb. Marítimo-Terrestre / Dom. Púb. Marítimo-Terrestre
Ribeira do mar / Ribera del mar
Liña de deslinde / Línea de deslinde
Servidume de protección / Servidumbre de protección
- Parcelario / Parcelario**
- Unidade parcelaria / Unidad parcelaria
Unidade parcelaria analizada / Unidad parcelaria analizada
Edificación principal
Const. adxectiva / adjetiva
Dotacións de Equip. / Z. Verdes - Esp. Libres
Equipamento (Ex)
Equipamento (Ob)
Esp. Libre - Zona verde (Ex)
Esp. Libre - Zona verde (Ob)
Quinteiros / Manzanas
Delimitación PEPRICH
- Portos de Galicia**
- Plan Especial do Porto de Fisterra
Sist. Xeral Portuario / Sist. General Portuario
Novas edificacións / Nuevas edificaciones
- Aliñación / Alineación**
- Ordenación / Ordenación**
- O-1



478.500 478.510 478.520 478.530 478.540 478.550

INFORMACIÓN / INFORMACIÓN

CARACTERÍSTICAS BÁSICAS
CARACTERÍSTICAS BÁSICAS

PARÁMETROS / PARÁMETROS:
Sup. de parcela / Sup. de parcela: **36,65 m²**
Sup. ocupación / Sup. ocupación: **36,65 m²**
Sup. construída / Sup. construída: **109,94 m²**
Núm. de plantas / Núm de plantas: **III**
Estado da edificación / Estado de la edificación: **3**
Ocupación / Ocupación: **Si**
Aluguer / Alquiler: **Non**
USOS / USOS:
Uso principal / Uso principal: **02**
Uso pranta baixa / Uso planta baja: **02**
TIPOLOXÍA / TIPOLOXÍA:
Tipoloxía segundo posicionamento / Tipología según posición: **01**
Tipoloxía segundo o carácter / Tipología según el carácter: **02**

ANÁLISE ESTRUTURAL, CONSTRUTIVA E ARQUITECTÓNICA
ANÁLISIS ESTRUCTURAL, CONSTRUCTIVO Y ARQUITECTÓNICO

ANÁLISE ESTRUTURAL / ANÁLISIS ESTRUCTURAL:
Estrutura vertical / Estructura vertical: **00.1**
Estrutura horizontal / Estructura horizontal: **01**
Estrutura da cuberta / Estructura de cuberta: **01**

ANÁLISE CONSTRUTIVA / ANÁLISIS CONSTRUCTIVO:
Revestimento das fachadas / Revestimiento de las fachadas: **13**
Medianeiras vistas / Medianeras vistas: **00.1**
Baixantes externas / Bajantes externas: **na**
Carpintarías / Carpinterías: **05.2**

ANÁLISE ARQUITECTÓNICA / ANÁLISIS ARQUITECTÓNICO:
Aplacados cerámicos. Modificación do corredor da 2ª planta. Substitución de carpinterías por aluminio.

USOS / USOS (Título V Normativa)
Equipamento
01. Eq. administ. e institucionais
02. Vivenda
03. Vivenda unifamiliar
04. Vivenda colectiva
05. Artesanía, Industria e Almacéns
06. Categoría 1ª / 06. Categoría 2ª
Comercial
08. Categoría 1ª
09. Categoría 2ª
10. Administrativo e oficinas
11. Categoría 1ª / 12. Categoría 2ª
13. Hotelaría
14. Turismo rural
15. Turismo rural
16. Turismo rural
17. Turismo rural
18. Turismo rural
19. Turismo rural
20. Turismo rural
21. Turismo rural
22. Turismo rural
23. Turismo rural
24. Turismo rural
25. Turismo rural
26. Turismo rural
27. Turismo rural
28. Turismo rural
29. Turismo rural
30. Turismo rural
31. Turismo rural
32. Turismo rural
33. Turismo rural
34. Turismo rural
35. Turismo rural
36. Turismo rural
37. Turismo rural
38. Turismo rural
39. Turismo rural
40. Turismo rural
41. Turismo rural
42. Turismo rural
43. Turismo rural
44. Turismo rural
45. Turismo rural
46. Turismo rural
47. Turismo rural
48. Turismo rural
49. Turismo rural
50. Turismo rural
51. Turismo rural
52. Turismo rural
53. Turismo rural
54. Turismo rural
55. Turismo rural
56. Turismo rural
57. Turismo rural
58. Turismo rural
59. Turismo rural
60. Turismo rural
61. Turismo rural
62. Turismo rural
63. Turismo rural
64. Turismo rural
65. Turismo rural
66. Turismo rural
67. Turismo rural
68. Turismo rural
69. Turismo rural
70. Turismo rural
71. Turismo rural
72. Turismo rural
73. Turismo rural
74. Turismo rural
75. Turismo rural
76. Turismo rural
77. Turismo rural
78. Turismo rural
79. Turismo rural
80. Turismo rural
81. Turismo rural
82. Turismo rural
83. Turismo rural
84. Turismo rural
85. Turismo rural
86. Turismo rural
87. Turismo rural
88. Turismo rural
89. Turismo rural
90. Turismo rural
91. Turismo rural
92. Turismo rural
93. Turismo rural
94. Turismo rural
95. Turismo rural
96. Turismo rural
97. Turismo rural
98. Turismo rural
99. Turismo rural
00. Outros

MATERIAIS / MATERIALES
00. Pedra / Piedra
00.1. Cachotería / Cachotería
00.2. Sillar / Mampostería
01. Formigón / Hormigón
02. Madera / Madera
03. Fibrocemento / Fibrocemento
04. Tello / Teja
04.1. Tello curva / Teja curva
04.2. Tello plana / Teja plana
05. Aluminio / Aluminio
05.1. Alum. natural / Alum. natural
05.2. Lacado branco / Lacado blanco
05.3. Lacado a cor / Lacado en color
06. Ferro / Hierro
06.1. Fundición / Fundición
06.2. Ferra / Faja
06.3. Aceiro inox. / Acero inox.
07. PVC / PVC
08. Zinc / Zinc
09. Cobre / Cobre
10. Enfoscado / Enfoscado
11. Enfoscado e pintado / Enfoscado y pintado
12. Azulexo / Azulejo
13. Aplacado cerámico / Aplacado cerámico
14. Aplacado de pedra / Aplacado de piedra
15. Bloque de formigón / Bloque de hormigón
16. Ladrillo / Ladrillo
17. Panel corrugado / Panel corrugado
18. Revestim. granulado / Revestim. granulado
19. Vidro / Vidrio
20. Ladrillo visto / Ladrillo visto
21. Bloque form. visto / Bloque hormigón visto
22. Louza / Placa
99. Outro / Outros

LENDAS / LEYENDAS
Delimitación PEPRICH
Frente edificación
Fondo edificación
Edificación analizada
Alineación / Alineación
Parcelario
Alturas ex. - X
Alturas permit. - X
Quinteiro / Manzana - 8XXXX
Ud. edificatoria - 8XXXX-XX
Ud. parcelaria - P8XXXX-XX

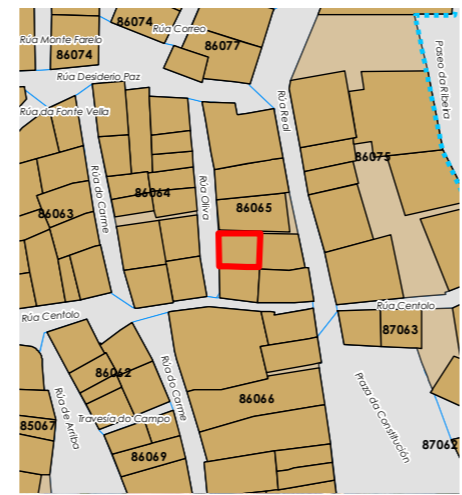
DETERMINACIÓN DE CATÁLOGO
DETERMINACIONES DE CATÁLOGO

NIVEL DE PROTECCIÓN / NIVEL DE PROTECCIÓN: AMBIENTAL
Elementos protexidos / Elementos protegidos: **Fachadas**

CONDICIÓN URBANÍSTICA / CONDICIONES URBANÍSTICAS:
Alturas permitidas / Alturas permitidas: **3**
Usos permitidos / Usos permitidos: **02 05 11**

Obras permitidas / Obras permitidas:
Reestruturación do edificio mantendo as fachadas. Recuperación da baranda do corredor e as carpinterías exteriores orixinais. Enfoscado e pintado das superficies petreas.
Obras prohibidas / Obras prohibidas:
Construcción de novas terrazas e outros elementos non permitidos nas cubertas. Aumento de volume. Modificación ou substitución dos balcóns ou canzoros de pedra. Apertura de novos ocos nas fachadas ou modificación dos existentes.

Observacións / Observaciones:
A P4 sitúase fora de ordenación.


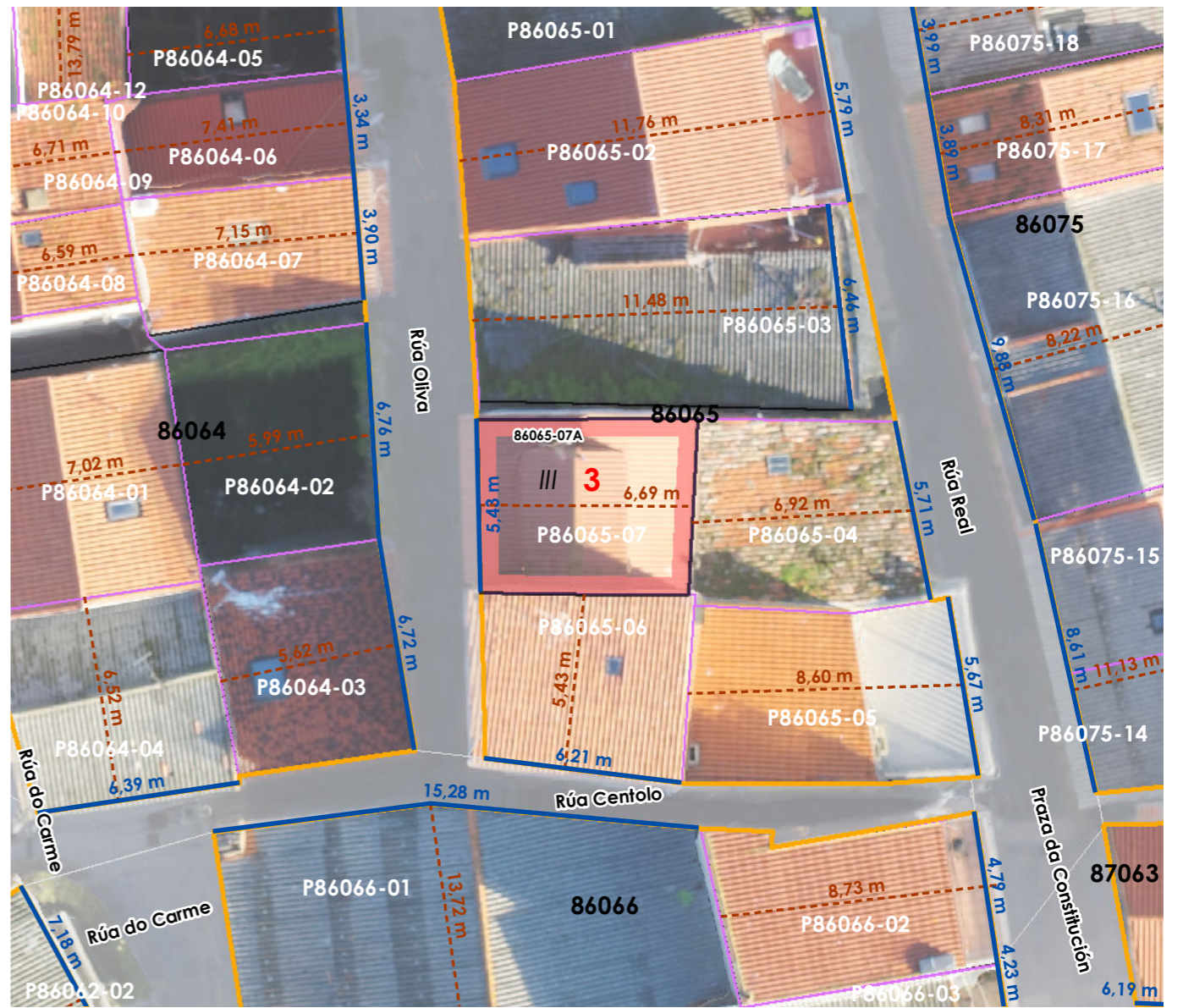


Enderezo / Dirección:
**Rúa Oliva, 7
Fisterra**

Vivenda / Unifamiliar




Unid. parcelaria:
86065-07
Unid. edificatoria:
86065-07A

EPSG: 25829 / Coordenadas UTM ETRS89 Zona 29N X: 478.526 Y: 4.750.446




ORDENACIÓN / ORDENACIÓN



-  Liña de cornixa / Línea de cornisa
-  Novo volume previsto / Nuevo volumen previsto
-  Volume fóra de ordenación / Volumen fuera de ordenación

Unid. edificatoria:
86065-07AA



1:200  0 5 10 20 Metros

06.03 ALZADOS DAS UNIDADES EDIFICATORIAS

06.03 ALZADOS DE LAS UNIDADES EDIFICATORIAS

Unid. parcelaria: 86066-01

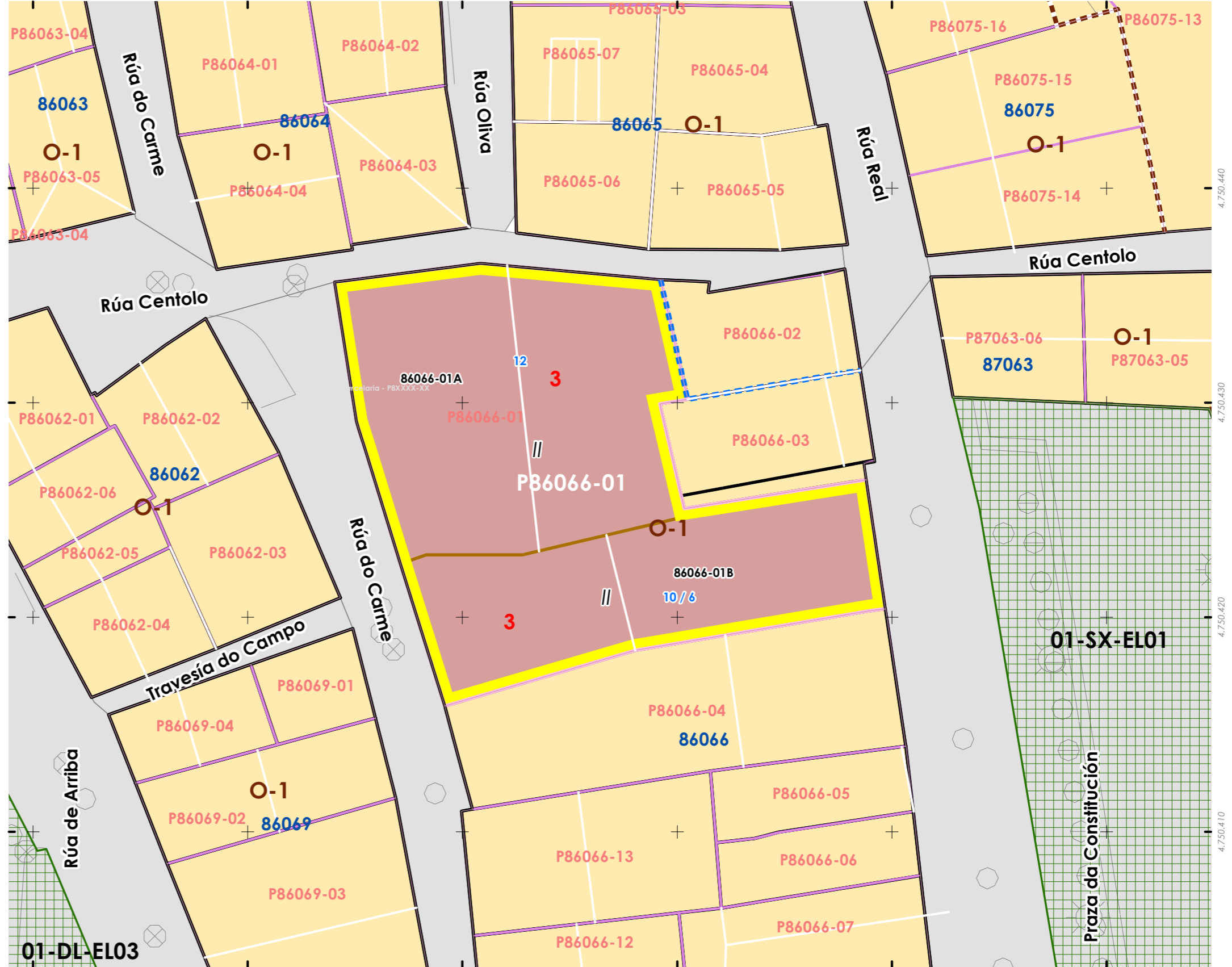
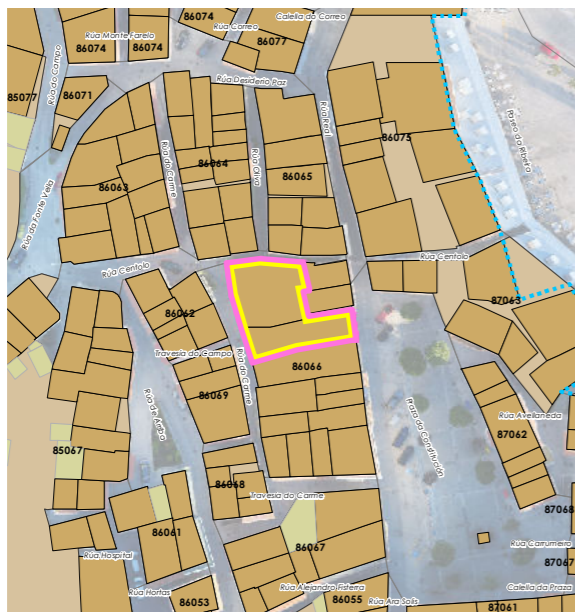
Fonte de datos / Fuente de datos: Elaboración propia / Concello de Fisterra

1:200



EPSG: 25829 / Coordenadas UTM ETRS89 Zona 29N X: 478525 Y: 4.750.426

- Alturas ex. - X
 - Alluras permit. - X
 - Quinteiro / Manzana - 8XXXX
 - Ud. edificatoria - 8XXXX-XX
- LENDAS / LEYENDAS**
- Dom. Púb. Marítimo-Terrestre / Dom. Púb. Marítimo-Terrestre
 - Ribeira do mar / Ribera del mar
 - Liña de deslinde / Línea de deslinde
 - Servidume de protección / Servidumbre de protección
- Parcelario / Parcelario**
- Unidade parcelaria / Unidad parcelaria
 - Unidade parcelaria analizada / Unidad parcelaria analizada
 - Edificación principal
 - Const. adxectiva / adjetiva
- Dotacións de Equip. / Z. Verdes - Esp. Libres**
- Equipamento (Ex)
 - Equipamento (Ob)
 - Esp. Libre - Zona verde (Ex)
 - Esp. Libre - Zona verde (Ob)
 - Quinteiros / Manzanas
 - Delimitación PEPRICH
- Portos de Galicia**
- Plan Especial do Porto de Fisterra
 - Sist. Xeral Portuario / Sist. General Portuario
 - Novas edificacións / Nuevas edificaciones
- Aliañación / Alineación**
- Ordenación / Ordenación
 - O-1



478.500 478.510 478.520 478.530 478.540 478.550 4.750.410 4.750.420 4.750.430 4.750.440

INFORMACIÓN / INFORMACIÓN

CARACTERÍSTICAS BÁSICAS
CARACTERÍSTICAS BÁSICAS

PARÁMETROS / PARÁMETROS:
Sup. de parcela / Sup. de parcela: **186,79 m²**
Sup. ocupación / Sup. ocupación: **186,79 m²**
Sup. construída / Sup. construída: **373,58 m²**
Núm. de plantas / Núm. de plantas: **II**
Estado da edificación / Estado de la edificación: **1**
Ocupación / Ocupación: **Si**
Aluguer / Alquiler: **Non**

USOS / USOS:
Uso principal / Uso principal: **08**
Uso planta baixa / Uso planta baja: **08**

TIPOLOXÍA / TIPOLOXÍA:
Tipoloxía segundo posicionamento / Tipología según posición: **01**
Tipoloxía segundo o carácter / Tipología según el carácter: **02**

Estado de servizos / Estado de servicios:
Pavimentos/Pavimentos: **1**
Iluminación/Alumbrado: **1**
Saneamento/Saneamiento: **2**
Pluviais/Pluviales: **2**
Abastecem./Abastecim.: **2**
Rede eléctrica/Red eléctrica: **3**

ANÁLISE ESTRUTURAL, CONSTRUTIVA E ARQUITECTÓNICA
ANÁLISIS ESTRUCTURAL, CONSTRUCTIVO Y ARQUITECTÓNICO

ANÁLISE ESTRUTURAL / ANÁLISIS ESTRUCTURAL:
Estrutura vertical / Estructura vertical: **00.1**
Estrutura horizontal / Estructura horizontal: **01**
Estrutura da cuberta / Estructura de cuberta: **01**

ANÁLISE CONSTRUTIVA / ANÁLISIS CONSTRUCTIVO:
Revestimento das fachadas / Revestimiento de las fachadas: **00.1**
Medianeiras vistas / Medianeras vistas: **00.1**
Baixantes externas / Bajantes externas: **07**
Carpintarías / Carpinterías: **02**
Galerías / Galerías: **na**
Corredor / Corredor: **na**
Balcóns / Balcones: **na**

ANÁLISE ARQUITECTÓNICA / ANÁLISIS ARQUITECTÓNICO:
Colocación de reixas, tapiado de ocos, substitución de carpinterías por aluminio.

DETERMINAÇÕES DE CATÁLOGO
DETERMINACIONES DE CATÁLOGO

NIVEL DE PROTECCIÓN / NIVEL DE PROTECCIÓN: AMBIENTAL
Elementos protexidos / Elementos protegidos: **Fachadas**

CONDICIÓNS URBANÍSTICAS / CONDICIONES URBANÍSTICAS:
Alturas permitidas / Alturas permitidas: **3**
Usos permitidos / Usos permitidos: **02 03 05 11 13**

Obras permitidas / Obras permitidas:
Reestruturación do edificio mantendo as fachadas de pedra. Incremento na altura según os datos gráficos. Recuperación das carpinterías exteriores orixinais.

Obras prohibidas / Obras prohibidas:
Construcción de novas terrazas e outros elementos non permitidos nas cubertas. Apertura de novos ocos nas fachadas ou modificación dos existentes na fachada á praza. Substitución das carpinterías exteriores de madeira.

Observacións / Observaciones:
Deberase rehabilitar nos prazos previstos no PEPRICH.

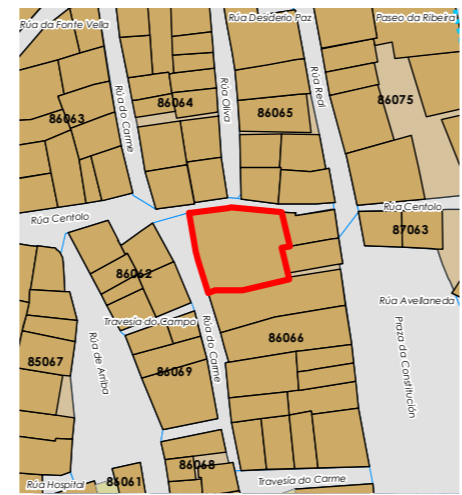
USOS / USOS (Título V Normativa)
Equipamento
01 Eq. administr. e institucionais
Uso de Vivenda
02 Vivenda unifamiliar
03 Vivenda colectiva
Artesanía, Industria e Almacéns
05 Categoría 1ª / 06 Categoría 2ª
Comercial
08 Categoría 1ª
09 Categoría 2ª
Administrativo e oficinas
11 Categoría 1ª / 12 Categoría 2ª
Hotelería
13 Establec. clásicos.
24 Turismo rural.
Garaxe-aparcadoiro
15 Categoría 1ª / 16 Categoría 2ª
Sanitario-asistencial
17 Categoría única
18 Docente
19 Tancaría
Sociocultural, salas de reunión
20 Categoría 1ª / 21 Categoría 2ª
Deportivo
22 Categoría única
Relaxo
23 Categoría única
Agropecuaria
25 Categoría única
Usos prohibidos
00 Todos os demais

TIPOLOXÍA / TIPOLOXÍA
Posicionamento / Posición
01. Entremedianeiras / Entremedianeras
02. En esquina / En esquina
03. Illada / Illada
04. Constr. Adxectiva / Const. adjectiva
Carácter / Carácter
01. Edif. singular / Edif. singular
02. Viv. tradicional / Viv. tradicional
03. Viv. non tradicional / Viv. no tradicional
04. Edif. tradicional / Edif. tradicional
05. Edif. non tradicional / Edif. no tradicional
06. Infraconstrución / Infraconstrucción
ESTADO / ESTADO.
0. Ruína / Ruína
1. Malo / Malo
2. Regular / Regular
3. Bo / Bueno
4. En rehabilitación / En rehabilitación

NOTA / NOTA
na: Non aplica / No aplica
- Sen datos / Sin datos

MATERIAIS / MATERIALES
00. Pedra / Piedra
00.1. Cachotería / Cachotería
00.2. Silaría / Mampostería
01. Formigón / Hormigón
02. Madeira / Madera
03. Fibrocemento / Fibrocemento
04. Tello / Teja
04.1. Tello curva / Teja curva
04.2. Tello plana / Teja plana
05. Aluminio / Aluminio
05.1. Alum. natural / Alum. natural
05.2. Lacado branco / Lacado blanco
05.3. Lacado a cor / Lacado en color
06. Ferra / Hierro
06.1. Fundición / Fundición
06.2. Ferra / Ferra
06.3. Aceiro inox. / Acero inox.
07. PVC / PVC
08. Tiro / Tiro
09. Cobre / Cobre
10. Enfoscado / Enfoscado
11. Enfoscado e pintado / Enfoscado y pintado
12. Azulexo / Azulejo
13. Aplacado cerámico / Aplacado cerámico
14. Aplacado de pedra / Aplacado de piedra
15. Bloque de formigón / Bloque de hormigón
16. Ladrillo / Ladrillo
17. Panel corrugado / Panel corrugado
18. Revestim. granulado / Revestim. granulado
19. Vidro / Vidrio
20. Ladrillo visto / Ladrillo visto
21. Bloque form. Visto / Bloque hormigón visto
22. Louza / Placa
99. Outro / Outros

LENDAS / LEYENDAS
Delimitación PEPRICH
Frente edificación
Fondo edificación
Edificación analizada
Alineación / Alineación
Parcelario
Alturas ex. - X
Alturas permit. - X
Quinteiro / Manzana - 8XXXX
Ud. edificatoria - 8XXXX-XX
Ud. parcelaria - P8XXXX-XX


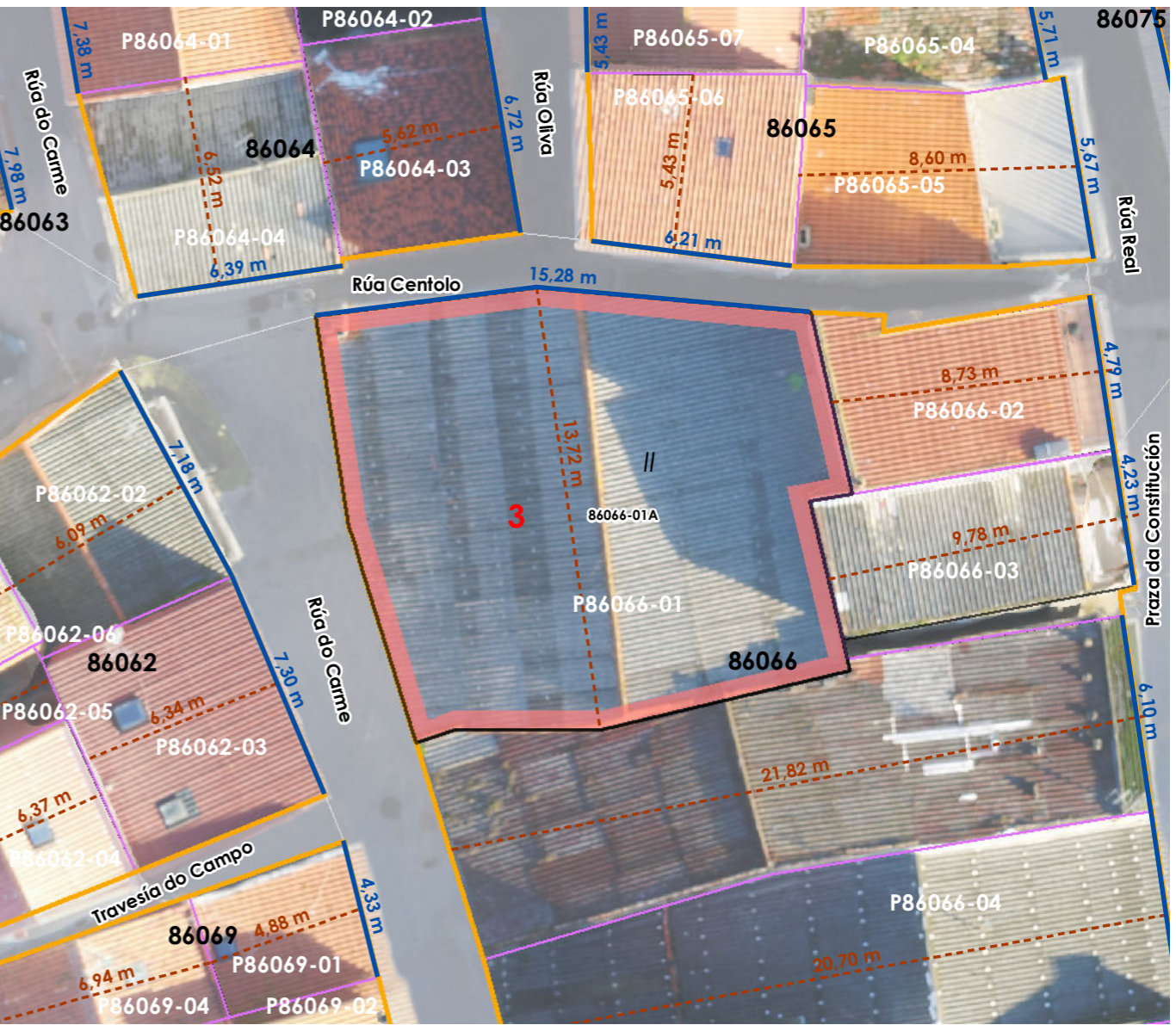


Enderezo / Dirección:
**Rúa Centolo, 12
Fisterra**

Almacén / Outros




Unid. parcelaria:
86066-01
Unid. edificatoria:
86066-01A

EPSG: 25829 / Coordenadas UTM ETRS89 Zona 29N X: 478.522 Y: 4.750.430

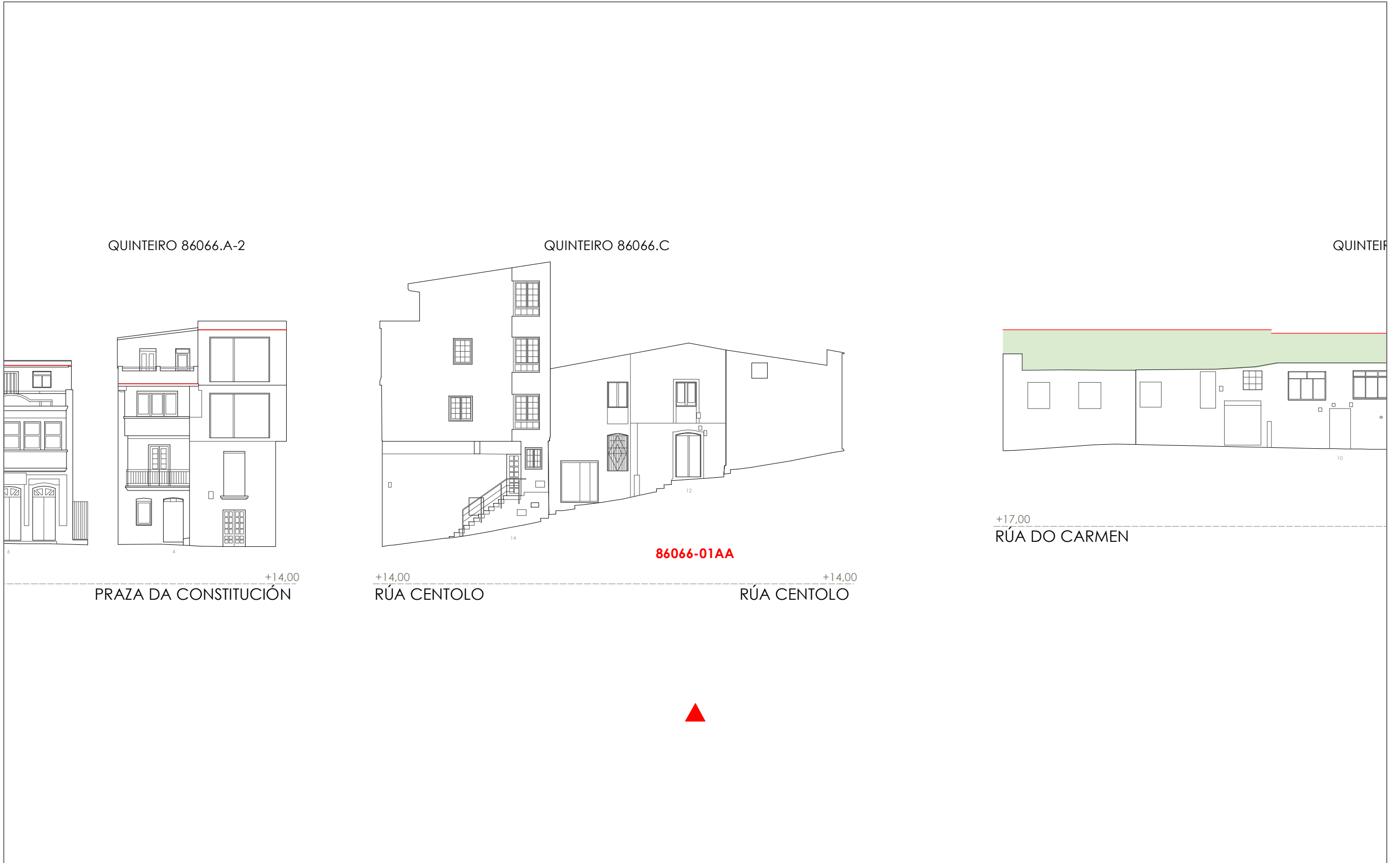



ORDENACIÓN / ORDENACIÓN






-  Liña de cornixa / Línea de cornisa
-  Novo volume previsto / Nuevo volumen previsto
-  Volume fóra de ordenación / Volumen fuera de ordenación

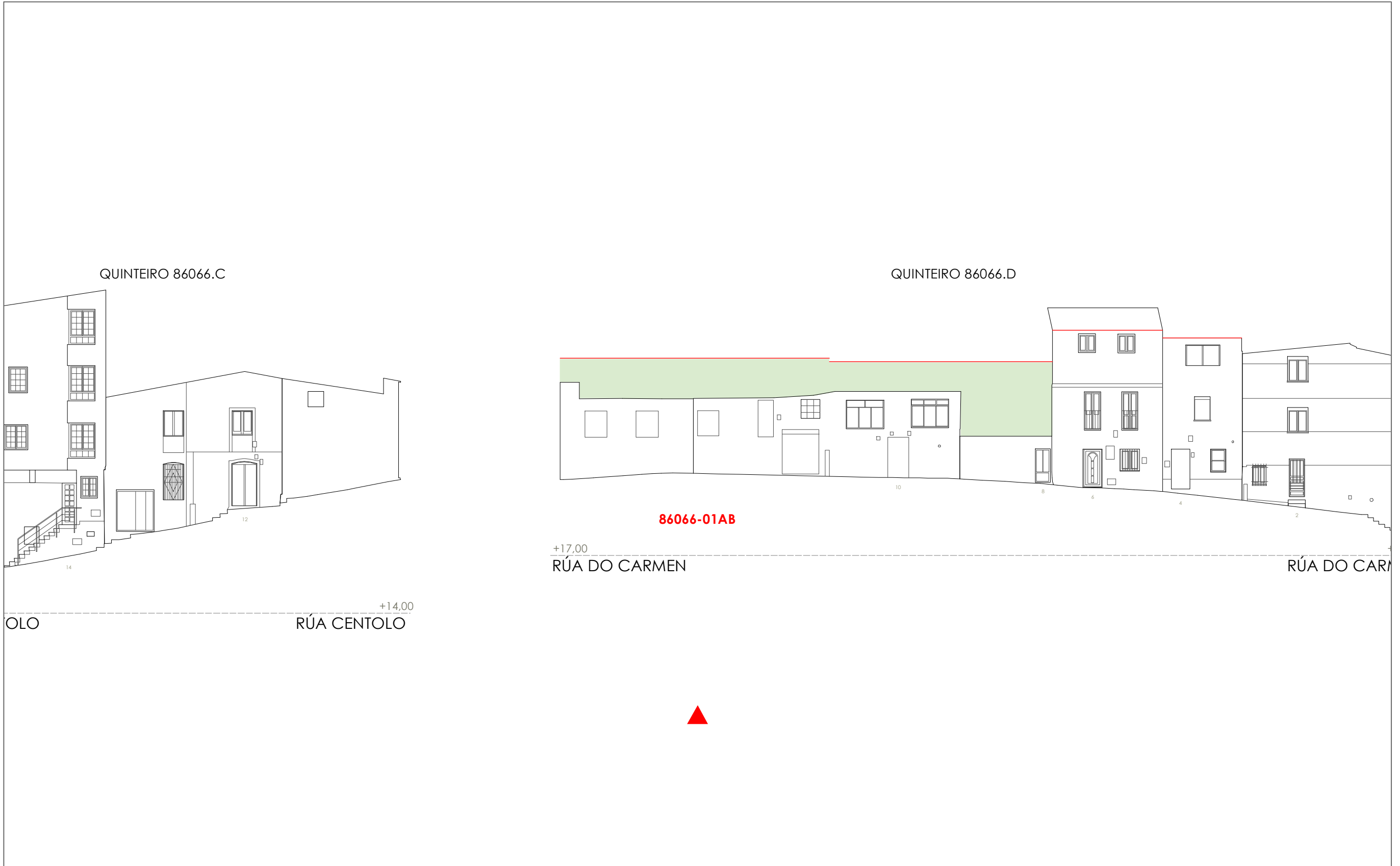
Unid. edificatoria:
86066-01AA




1:200  0 5 10 20 Metros

-  Liña de cornixa / Línea de cornisa
-  Novo volume previsto / Nuevo volumen previsto
-  Volume fóra de ordenación / Volumen fuera de ordenación

Unid. edificatoria:
86066-01AB



1:200  0 5 10 20 Metros

06.03 ALZADOS DAS UNIDADES EDIFICATORIAS

06.03 ALZADOS DE LAS UNIDADES EDIFICATORIAS

INFORMACIÓN / INFORMACIÓN

CARACTERÍSTICAS BÁSICAS
CARACTERÍSTICAS BÁSICAS

PARÁMETROS / PARÁMETROS:
Sup. de parcela / Sup. de parcela: **130,07 m²**
Sup. ocupación / Sup. ocupación: **130,07 m²**
Sup. construída / Sup. construída: **260,15 m²**
Núm. de plantas / Núm de plantas: **II**
Estado da edificación / Estado de la edificación: **I**
Ocupación / Ocupación: **Si**
Aluguer / Alquiler: **Non**

USOS / USOS:
Uso principal / Uso principal: **02**
Uso pranta baixa / Uso planta baja: **08**

TIPOLOXÍA / TIPOLOXÍA:
Tipoloxía segundo posicionamento / Tipología según posición: **01**
Tipoloxía segundo o carácter / Tipología según el carácter: **02**

Estado de servizos / Estado de servicios:
Pavimentos/Pavimentos: **1**
Iluminación/Alumbrado: **1**
Sanexamento/Saneamiento: **2**
Pluviais/Pluviales: **2**
Abastecem./Abastecim.: **2**
Rede eléctrica/Red eléctrica: **3**

ANÁLISE ESTRUTURAL, CONSTRUTIVA E ARQUITECTÓNICA
ANÁLISIS ESTRUCTURAL, CONSTRUCTIVO Y ARQUITECTÓNICO

ANÁLISE ESTRUTURAL / ANÁLISIS ESTRUCTURAL:
Estrutura vertical / Estructura vertical: **00.1**
Estrutura horizontal / Estructura horizontal: **02**
Estrutura da cuberta / Estructura de cuberta: **02**

ANÁLISE CONSTRUTIVA / ANÁLISIS CONSTRUCTIVO:
Revestimento das fachadas / Revestimiento de las fachadas: **12 (P0), 00.1**
Medianeiras vistas / Medianeras vistas: **na**
Baixantes externas / Bajantes externas: **07**
Carpintarías / Carpinterías: **05.2**
Galerías / Galerías: **na**
Corredor / Corredor: **na**
Balcóns / Balcones: **na**

ANÁLISE ARQUITECTÓNICA / ANÁLISIS ARQUITECTÓNICO:
Colocación de reixas, semitapiado de ocos, substitución de carpinterías por aluminio, revestimento de azulexo na P0 da fachada a praza.

DETERMINACIÓNS DE CATÁLOGO
DETERMINACIONES DE CATÁLOGO

NIVEL DE PROTECCIÓN / NIVEL DE PROTECCIÓN: na
Elementos protexidos / Elementos protegidos: **na**

CONDICIÓNS URBANÍSTICAS / CONDICIONES URBANÍSTICAS:
Alturas permitidas / Alturas permitidas: **3**
Usos permitidos / Usos permitidos: **02 03 05 11 13**

Obras permitidas / Obras permitidas:
Reestruturación do edificio mantendo as fachadas de pedra. Incremento na altura da fachada á rúa Carmen según os datos gráficos. Substitución dos aplacados por outros recubrimentos continuos pintados. Recuperación das carpinterías exteriores orixi

Obras prohibidas / Obras prohibidas:
Construcción de novas terrazas e outros elementos non permitidos nas cubertas. Apertura de novos ocos nas fachadas ou modificación dos existentes na fachada á praza. Sustitución das carpinterías exteriores de madeira.

Observacións / Observaciones:
Altura permitida respecto á praza da constitución. Respecto da rúa do Carne

USOS / USOS (Título V Normativa)
Equipamento / Posición
01. Eq. administ. e institucionais
02. Vivenda
03. Vivenda colectiva
04. Artesanía, industria e almacéns
05. Categoría 1ª / 06. Categoría 2ª
08. Categoría 1ª
09. Categoría 2ª
11. Categoría 1ª / 12. Categoría 2ª
13. Establec. clásicos
14. Turismo rural
15. Categoría 1ª / 16. Categoría 2ª
17. Categoría única
18. Docente
19. Categoría Sociocultural, salas de reunión
20. Categoría 1ª / 21. Categoría 2ª
22. Categoría única
23. Categoría única
24. Deportivo
25. Categoría única
Usos prohibidos
00. Todos os demais

TIPOLOXÍA / TIPOLOXÍA
Posicionamento / Posición
01. Entremedianeiras / Entremedianeras
02. En esquina / En esquina
03. Illada / Alzada
04. Constr. Adxectiva / Const. adjetiva
Carácter / Carácter
01. Edif. singular / Edif. singular
02. Viv. tradicional / Viv. tradicional
03. Viv. non tradicional / Viv. no tradicional
04. Edif. tradicional / Edif. tradicional
05. Edif. non tradicional / Edif. no tradicional
06. Infraconstrución / Infraconstrucción
ESTADO / ESTADO
0. Ruína / Ruína
1. Malo / Malo
2. Regular / Regular
3. Bo / Bueno
4. En rehabilitación / En rehabilitación

NOTA / NOTA
na: Non aplica / No aplica
- Sen datos / Sin datos

MATERIAIS / MATERIALES
00. Pedra / Piedra
00.1. Cachotería / Cachotería
00.2. Silaría / Mampostería
01. Formigón / Hormigón
02. Madeira / Madera
03. Fibrocemento / Fibrocemento
04. Tello / Teja
04.1. Tello curva / Teja curva
04.2. Tello plana / Teja plana
05. Aluminio / Aluminio
05.1. Alum. natural / Alum. natural
05.2. Lacado Branco / Lacado blanco
05.3. Lacado a cor / Lacado en color
06. Ferro / Hierro
06.1. Fundición / Fundición
06.2. Ferra / Faja
06.3. Aceiro inox. / Acero inox.
07. PVC / PVC
08. Tiro / Tiro
09. Cobre / Cobre
10. Enfoscado / Enfoscado
11. Enfoscado e pintado / Enfoscado y pintado
12. Azulexo / Azulejo
13. Aplacado cerámico / Aplacado cerámico
14. Aplacado de pedra / Aplacado de piedra
15. Bloque de formigón / Bloque de hormigón
16. Ladrillo / Ladrillo
17. Panel corrugado / Panel corrugado
18. Revestim. granulado / Revestim. granulado
19. Vidro / Vidrio
20. Ladrillo visto / Ladrillo visto
21. Bloque form. visto / Bloque hormigón visto
22. Louza / Platera
99. Outro / Outros

LENDAS / LEYENDAS
Delimitación PEPRICH
Frente edificación
Fondo edificación
Edificación analizada
Alineación / Alineación
Parcelario
Alturas ex. - X
Alturas permit. - X
Quinteiro / Manzana - 8XXXX
Ud. edificatoria - 8XXXX-XX
Ud. parcelaria - P8XXXX-XX



Enderezo / Dirección:
**Rúa do Carme / Praza da Constitución, 10 / 6
Fisterra**

Vivenda / Unifamiliar

Unid. parcelaria:
86066-01
Unid. edificatoria:
86066-01B

EPSG: 25829 / Coordenadas UTM ETRS89 Zona 29N X: 478.528 Y: 4.750.421

1:200

0 5 10 20 Metros



Unid. edificatoria:
86066-01BA

- Liña de cornixa / Línea de cornisa
- Novo volume previsto / Nuevo volumen previsto
- Volume fóra de ordenación / Volumen fuera de ordenación



1:200 0 5 10 20 Metros

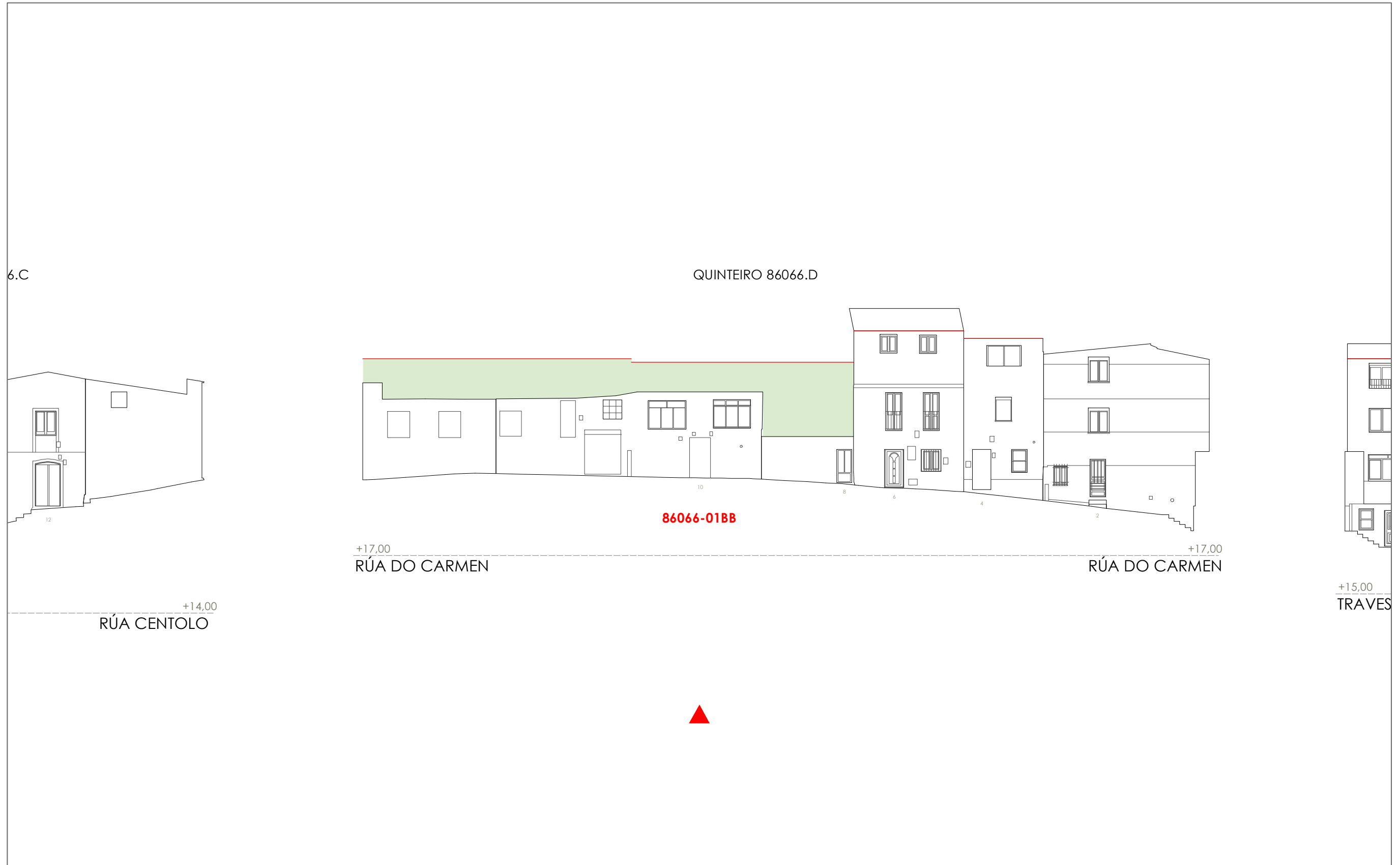
06.03 ALZADOS DAS UNIDADES EDIFICATORIAS

06.03 ALZADOS DE LAS UNIDADES EDIFICATORIAS



- Liña de cornixa / Línea de cornisa
- Novo volume previsto / Nuevo volumen previsto
- Volume fóra de ordenación / Volumen fuera de ordenación

Unid. edificatoria:
86066-01BB



1:200 0 5 10 20 Metros

06.03 ALZADOS DAS UNIDADES EDIFICATORIAS


06.03 ALZADOS DE LAS UNIDADES EDIFICATORIAS



Unid. parcelaria: 86066-02

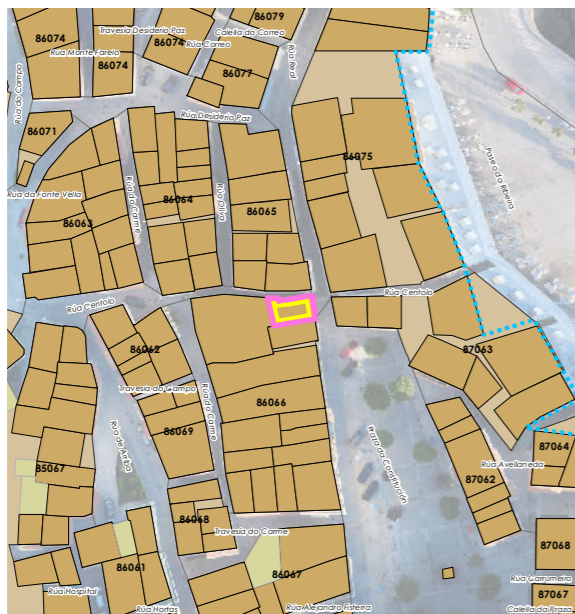
Fonte de datos / Fuente de datos: Elaboración propia / Concello de Fisterra

1:200



EPSG: 25829 / Coordenadas UTM ETRS89 Zona 29N X: 478534 Y: 4.750.433

- Alturas ex. - X
 - Alturas permit. - X
 - Quinteiro / Manzana - 8XXXX
 - Ud. edificatoria - 8XXXX-XX
- LENDAS / LEYENDAS**
- Dom. Púb. Marítimo-Terrestre / Dom. Púb. Marítimo-Terrestre
 - Ribeira do mar / Ribera del mar
 - Liña de deslinde / Línea de deslinde
 - Servidume de protección / Servidumbre de protección
- Parcelario / Parcelario**
- Unidade parcelaria / Unidad parcelaria
 - Unidade parcelaria analizada / Unidad parcelaria analizada
 - Edificación principal
 - Const. adxectiva / adjetiva
 - Dotacións de Equip. / Z. Verdes - Esp. Libres
 - Equipamento (Ex)
 - Equipamento (Ob)
 - Esp. Libre - Zona verde (Ex)
 - Esp. Libre - Zona verde (Ob)
 - Quinteiros / Manzanas
 - Delimitación PEPRICH
- Portos de Galicia**
- Plan Especial do Porto de Fisterra
 - Sist. Xeral Portuario / Sist. General Portuario
 - Novas edificacións / Nuevas edificaciones
- Aliñación / Alineación**
- Ordenación / Ordenación
 - O-1



INFORMACIÓN / INFORMACIÓN

CARACTERÍSTICAS BÁSICAS
CARACTERÍSTICAS BÁSICAS

PARÁMETROS / PARÁMETROS:
Sup. de parcela / Sup. de parcela: **40,99 m²**
Sup. ocupación / Sup. ocupación: **40,99 m²**
Sup. construída / Sup. construída: **163,96 m²**
Núm. de plantas / Núm de plantas: **IV**
Estado da edificación / Estado de la edificación: **3**
Ocupación / Ocupación: **Non**
Aluguer / Alquiler: **Non**

USOS / USOS:
Uso principal / Uso principal: **02**
Uso pranta baixa / Uso planta baja: **02**

TIPOLOXÍA / TIPOLOXÍA:
Tipoloxía segundo posicionamento / Tipología según posición: **01**
Tipoloxía segundo o carácter / Tipología según el carácter: **02**

Estado de servizos / Estado de servicios:
Pavimentos/Pavimentos: **2**
Iluminación/Alumbrado: **3**
Sanecemento/Saneamiento: **2**
Pluviais/Pluviales: **2**
Abastecem./Abastecim.: **2**
Rede eléctrica/Red eléctrica: **3**

ANÁLISE ESTRUTURAL, CONSTRUTIVA E ARQUITECTÓNICA
ANÁLISIS ESTRUCTURAL, CONSTRUCTIVO Y ARQUITECTÓNICO

ANÁLISE ESTRUTURAL / ANÁLISIS ESTRUCTURAL:
Estrutura vertical / Estructura vertical: **00.1**
Estrutura horizontal / Estructura horizontal: **01**
Estrutura da cuberta / Estructura de cuberta: **01**

ANÁLISE CONSTRUTIVA / ANÁLISIS CONSTRUCTIVO:
Revestimento das fachadas / Revestimiento de las fachadas: **00.1 / 11**
Medianeiras vistas / Medianeras vistas: **00.1 / 11**
Baixantes externas / Bajantes externas: **05**
Carpintarías / Carpinterías: **07**

ANÁLISE ARQUITECTÓNICA / ANÁLISIS ARQUITECTÓNICO:
Engadido de dúas plantas. Eliminación dos enfoscados. Substitución das carpinterías e barandas orixinais.

USOS / USOS (Título V Normativa)
Equipamento
01 Eq. administr. e institucionais
Uso de Vivenda
02 Vivenda unifamiliar
03 Vivenda colectiva
Artesanía, Industria e Almacéns
05 Categoría 1ª / 06 Categoría 2ª
Comercial
08 Categoría 1ª
09 Categoría 2ª
Administrativo e oficinas
11 Categoría 1ª / 12 Categoría 2ª
Hotelería
13 Establec. clásicos.
24 Turismo rural.
Garaxe-aparcadoiro
15 Categoría 1ª / 16 Categoría 2ª
Sanitario-asistencial
17 Categoría única
18 Docente
19 Tancaría
Sociocultural, salas de reunión
20 Categoría 1ª / 21 Categoría 2ª
Deportivo
22 Categoría única
Relixioso
23 Categoría única
Agropecuaria
25 Categoría única
Usos prohibidos
00 Todos os demais

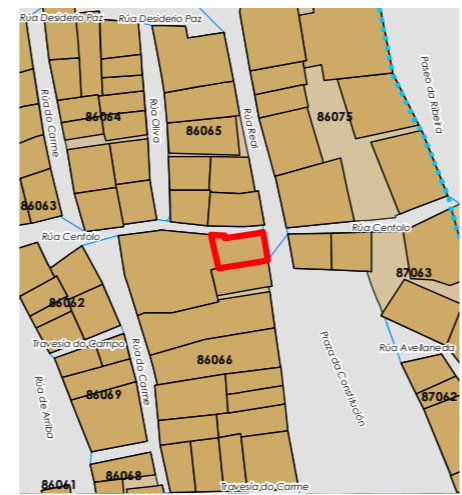
TIPOLOXÍA / TIPOLOXÍA
Posicionamento / Posición
01. Entremedianeiras / Entremedianeras
02. En esquina / En esquina
03. Illada / Alzada
04. Constr. Adxectiva / Constr. adjectiva
Carácter / Carácter
01. Edif. singular / Edif. singular
02. Viv. tradicional / Viv. tradicional
03. Viv. non tradicional / Viv. no tradicional
04. Edif. tradicional / Edif. tradicional
05. Edif. non tradicional / Edif. no tradicional
06. Infraconstrución / Infraconstrucción

ESTADO / ESTADO.
0. Ruína / Ruína
1. Malo / Malo
2. Regular / Regular
3. Bo / Bueno
4. En rehabilitación / En rehabilitación

NOTA / NOTA
na: Non aplica / No aplica
- Sen datos / Sin datos

MATERIAIS / MATERIALES
00. Pedra / Piedra
00.1. Cachotería / Cachotería
00.2. Sillar / Sillamastería
01. Formigón / Hormigón
02. Madera / Madera
03. Fibrocemento / Fibrocemento
04. Tello / Teja
04.1. Tella curva / Teja curva
04.2. Tella plana / Teja plana
05. Alumino / Aluminio
05.1. Alum. natural / Alum. natural
05.2. Lacado Branco / Lacado blanco
05.3. Lacado a cor / Lacado en color
06. Ferro / Hierro
06.1. Fundición / Fundición
06.2. Forxa / Forja
06.3. Aceiro inox. / Acero inox.
07. PVC / PVC
08. Tiro / Tiro
09. Cobre / Cobre
10. Enfoscado / Enfoscado
11. Enfoscado e pintado / Enfoscado y pintado
12. Azulexo / Azulejo
13. Aplacado cerámico / Aplacado cerámico
14. Aplacado de pedra / Aplacado de piedra
15. Bloque de formigón / Bloque de hormigón
16. Ladrillo / Ladrillo
17. Panel corrugado / Panel corrugado
18. Revestim. granulado / Revestim. granulado
19. Vidro / Vidrio
20. Ladrillo visto / Ladrillo visto
21. Bloque form. visto / Bloque hormigón visto
22. Louza / Platera
99. Outro / Outros

LENDA / LEYENDA
Delimitación PEPRICH
Frente edificación
Fondo edificación
Edificación analizada
Alineación / Alineación
Parcelario
Alturas ex. - X
Alturas permit. - X
Quinteiro / Manzana - 8XXXX
Ud. edificatoria - 8XXXX-XX
Ud. parcelaria - P8XXXX-XX

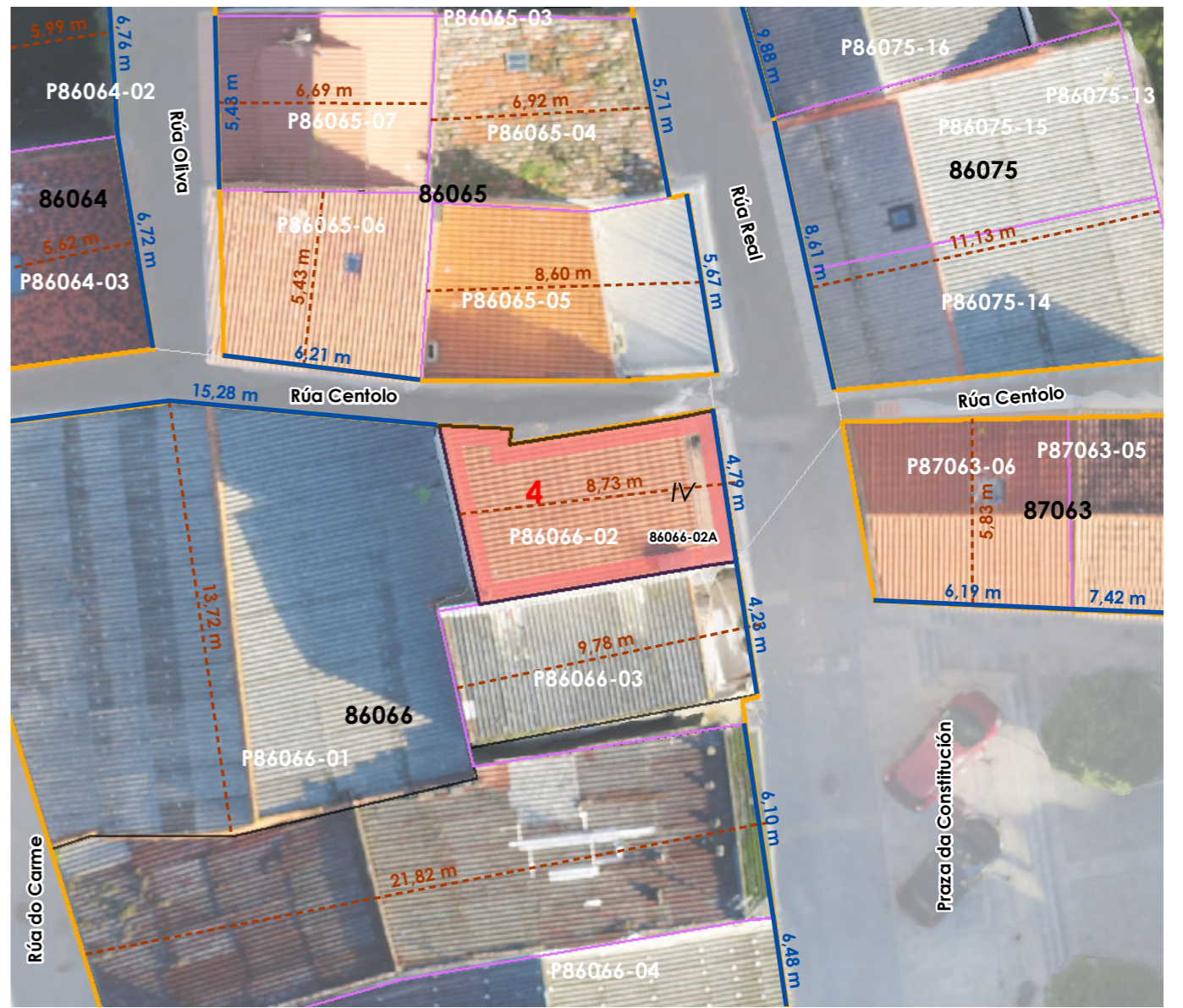


Enderezo / Dirección:
Praza da Constitución, 2
Fisterra

Vivenda / Colectiva

Unid. parcelaria:
86066-02
Unid. edificatoria:
86066-02A

EPSG: 25829 / Coordenadas UTM ETRS89 Zona 29N X: 478.534 Y: 4.750.433



1:200

0 5 10 20 Metros

ORDENACIÓN / ORDENACIÓN

DETERMINACIÓN DE CATÁLOGO
DETERMINACIONES DE CATÁLOGO


NIVEL DE PROTECCIÓN / NIVEL DE PROTECCIÓN: AMBIENTAL
Elementos protexidos / Elementos protegidos: **Fachadas**

CONDICIÓN URBANÍSTICA / CONDICIONES URBANÍSTICAS:
Alturas permitidas / Alturas permitidas: **4**
Usos permitidos / Usos permitidos: **02 03 05 11**

Obras permitidas / Obras permitidas:
Reestruturación do edificio mantendo as fachadas de pedra. En caso de reconstrución do edificio so se permitirán os voos á rúa Arriba e o retranqueo. Recuperación dos enfoscados que existían orixinariamente nas superficies petreas.

Obras prohibidas / Obras prohibidas:
Aumento de volume. Construción de novas terrazas e outros elementos non permitidos nas cubertas. Substitución das carpinterías exteriores de madeira. Modificación ou substitución dos balcóns ou canzoros de pedra.

Observacións / Observaciones:
-



Unid. edificatoria:
86066-02AA

- Liña de cornixa / Línea de cornisa
- Novo volume previsto / Nuevo volumen previsto
- Volume fóra de ordenación / Volumen fuera de ordenación



1:200 0 5 10 20 Metros

Unid. edificatoria:
86066-02AB

- Liña de cornixa / Línea de cornisa
- Novo volume previsto / Nuevo volumen previsto
- Volume fóra de ordenación / Volumen fuera de ordenación



1:200 0 5 10 20 Metros

06.03 ALZADOS DAS UNIDADES EDIFICATORIAS

06.03 ALZADOS DE LAS UNIDADES EDIFICATORIAS

Unid. parcelaria:
86066-03

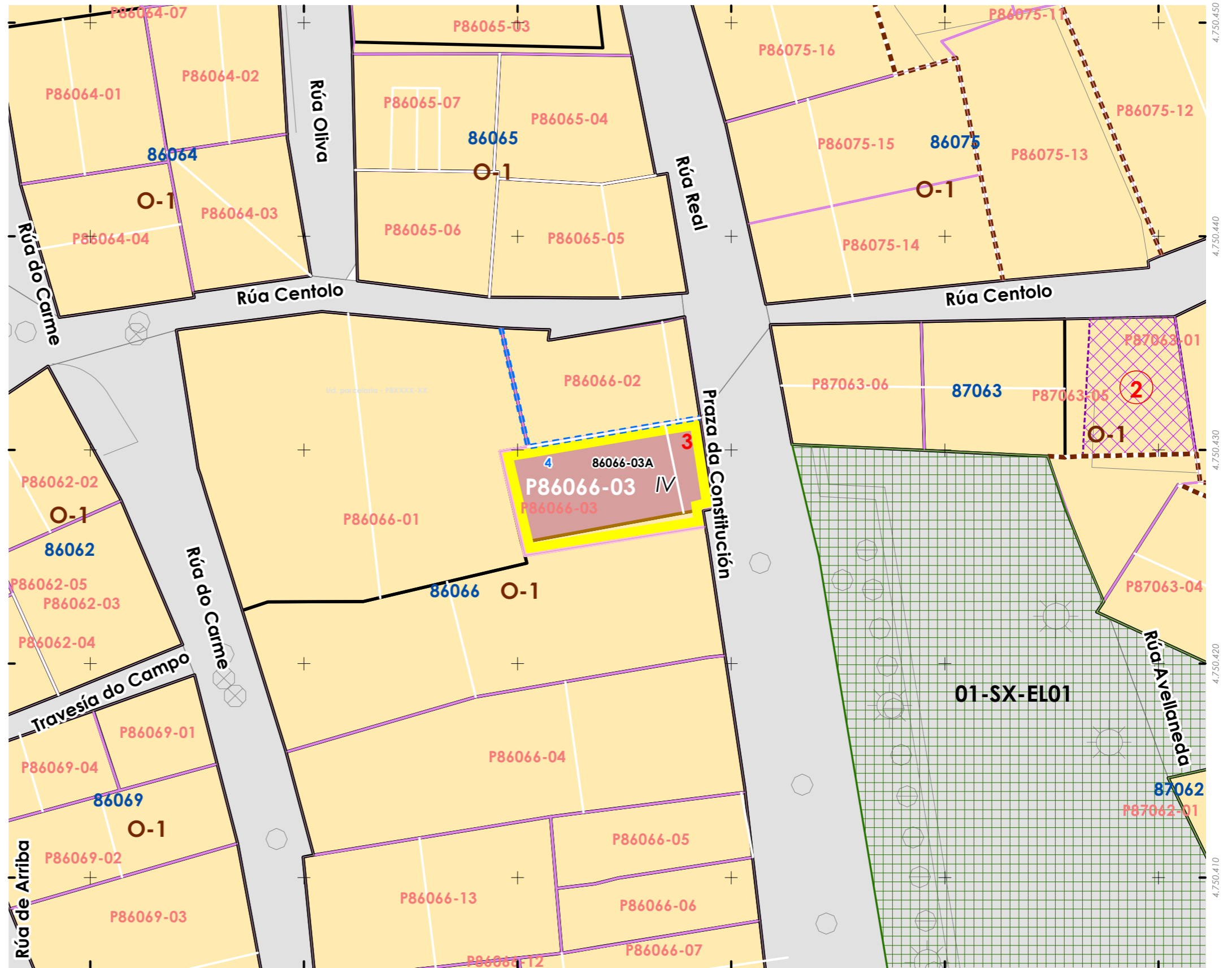
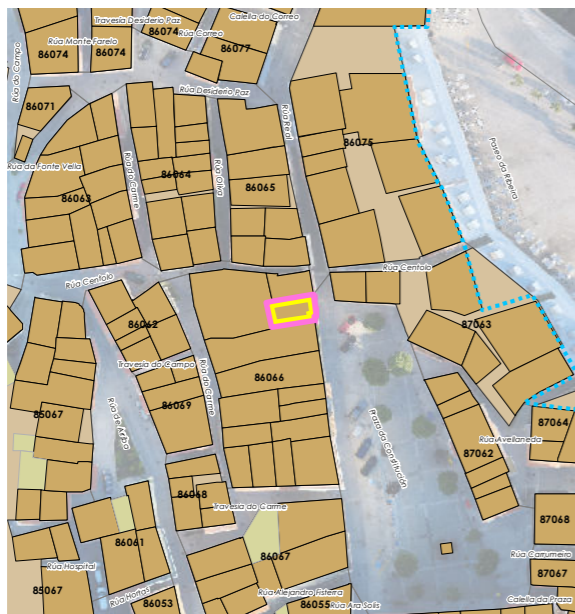
Fuente de datos / Fuente de datos:
- Elaboración propia / Concello de Fisterra
- Elaboración propia / Concello de Fisterra

1:200



EPSG: 25829 / Coordenadas UTM ETRS89 Zona 29N X: 478534 Y: 4.750.428

- Alturas ex. - X
Alturas permit. - X
Quinteiro / Manzana - 8XXXX
Ud. edificatoria - 8XXXX-XX
- LENDA / LEYENDA**
- Dom. Púb. Marítimo-Terrestre / Dom. Púb. Marítimo-Terrestre
Ribeira do mar / Ribera del mar
Liña de deslinde / Línea de deslinde
Servidume de protección / Servidumbre de protección
- Parcelario / Parcelario**
Unidade parcelaria / Unidad parcelaria
Unidade parcelaria analizada / Unidad parcelaria analizada
- Edificación principal
Const. adxectiva / adjetiva
- Dotacións de Equip. / Z. Verdes - Esp. Libres**
Equipamento (Ex)
Equipamento (Ob)
Esp. Libre - Zona verde (Ex)
Esp. Libre - Zona verde (Ob)
- Quinteiros / Manzanas
Delimitación PEPRICH
- Portos de Galicia**
Plan Especial do Porto de Fisterra
Sist. Xeral Portuario / Sist. General Portuario
Novas edificacións / Nuevas edificaciones
- Aliñación / Alineación**
- Ordenación / Ordenación**
O-1



INFORMACIÓN / INFORMACIÓN

CARACTERÍSTICAS BÁSICAS
CARACTERÍSTICAS BÁSICAS

PARÁMETROS / PARÁMETROS:
Sup. de parcela / Sup. de parcela: **40,18 m²**
Sup. ocupación / Sup. ocupación: **40,18 m²**
Sup. construída / Sup. construída: **160,71 m²**
Núm. de plantas / Núm de plantas: **IV**
Estado da edificación / Estado de la edificación: **3**
Ocupación / Ocupación: **Si**
Aluguer / Alquiler: **Non**

USOS / USOS:
Uso principal / Uso principal: **02**
Uso pranta baixa / Uso planta baja: **02**

TIPOLOXÍA / TIPOLOGÍA:
Tipoloxía segundo posicionamento / Tipología según posición: **01**
Tipoloxía segundo o carácter / Tipología según el carácter: **02**

Estado de servizos / Estado de servicios:
Pavimentos/Pavimentos: **2**
Iluminación/Alumbrado: **3**
Saneamento/Saneamiento: **2**
Pluviais/Pluviales: **2**
Abastecem./Abastecim.: **2**
Rede eléctrica/Red eléctrica: **3**

ANÁLISE ESTRUTURAL, CONSTRUTIVA E ARQUITECTÓNICA
ANÁLISIS ESTRUCTURAL, CONSTRUCTIVO Y ARQUITECTÓNICO

ANÁLISE ESTRUTURAL / ANÁLISIS ESTRUCTURAL:
Estrutura vertical / Estructura vertical: **00.1**
Estrutura horizontal / Estructura horizontal: **01**
Estrutura da cuberta / Estructura de cuberta: **01**

ANÁLISE CONSTRUTIVA / ANÁLISIS CONSTRUCTIVO:
Revestimento das fachadas / Revestimiento de las fachadas: **00.1**
Medianeiras vistas / Medianeras vistas: **00.1**
Baixantes externas / Bajantes externas: **na**
Carpintarías / Carpinterías: **07**
Galerías / Galerías: **na**
Corredor / Corredor: **06.2**
Balcóns / Balcones: **na**

ANÁLISE ARQUITECTÓNICA / ANÁLISIS ARQUITECTÓNICO:
Engadido dun retranqueo. Substitución do corredor ou galería da 2ª planta. Aplacados cerámicos. Modificación da baranda do balcón. Substitución de carpinterías por aluminio.

USOS / USOS (Título V Normativa)
Equipamento
01 Eq. administr. e institucionais
Uso de Vivenda
02 Vivenda unifamiliar
03 Vivenda colectiva
Artesanía, Industria e Almacéns
05 Categoría 1ª / 06 Categoría 2ª
Comercial
08 Categoría 1ª
09 Categoría 2ª
Administrativo e oficinas
11 Categoría 1ª / 12 Categoría 2ª
Hotelería
13 Establec. clásicos.
24 Turismo rural.
Garaxe-aparcadoiro
15 Categoría 1ª / 16 Categoría 2ª
Sanitario-asistencial
17 Categoría única
18 Docente
19 Tardaría
Sociocultural, salas de reunión
20 Categoría 1ª / 21 Categoría 2ª
Deportivo
22 Categoría única
Relixioso
23 Categoría única
Agricultivo
25 Categoría única
Usos prohibidos
00 Todos os demais

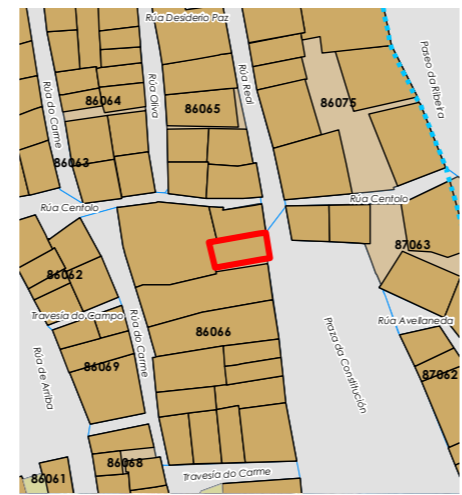
TIPOLOXÍA / TIPOLOGÍA
Posicionamento / Posición
01. Entremedianeiras / Entremedianeras
02. En esquina / En esquina
03. Illada / Alzada
04. Constr. Adxectiva / Const. adjetiva
Carácter / Carácter
01. Edif. singular / Edif. singular
02. Viv. tradicional / Viv. tradicional
03. Viv. non tradicional / Viv. no tradicional
04. Edif. tradicional / Edif. tradicional
05. Edif. non tradicional / Edif. no tradicional
06. Infraconstrución / Infraconstrucción

ESTADO / ESTADO.
0. Ruína / Ruina
1. Malo / Malo
2. Regular / Regular
3. Bo / Bueno
4. En rehabilitación / En rehabilitación

NOTA / NOTA
na - Non aplica / No aplica
- Sen datos / Sin datos

MATERIAIS / MATERIALES
00. Pedra / Piedra
00.1. Cachotería / Cachotería
00.2. Silaría / Mampostería
01. Formigón / Hormigón
02. Madera / Madera
03. Fibrocemento / Fibrocemento
04. Tello / Teja
04.1. Tello curva / Teja curva
04.2. Tello plana / Teja plana
05. Aluminio / Aluminio
05.1. Alum. natural / Alum. natural
05.2. Lacado branco / Lacado blanco
05.3. Lacado a cor / Lacado en color
06. Ferro / Hierro
06.1. Fundición / Fundición
06.2. Forxa / Forja
06.3. Aceiro inox. / Acero inox.
07. PVC / PVC
08. Zinc / Zinc
09. Cobre / Cobre
10. Enfoscado / Enfoscado
11. Enfoscado e pintado / Enfoscado y pintado
12. Azulexo / Azulejo
13. Aplacado cerámico / Aplacado cerámico
14. Aplacado de pedra / Aplacado de piedra
15. Bloque de formigón / Bloque de hormigón
16. Ladrillo / Ladrillo
17. Panel corrugado / Panel corrugado
18. Revestim. granulado / Revestim. granulado
19. Vidro / Vidrio
20. Ladrillo visto / Ladrillo visto
21. Bloque form. visto / Bloque hormigón visto
22. Louza / Platera
99. Outro / Outros

LENDAS / LEYENDAS
Delimitación PEPRICH
Frente edificación
Fondo edificación
Edificación analizada
Aliñación / Alineación
Parcelario
Alturas ex. - X
Alturas permit. - X
Quinteiro / Manzana - 8XXXX
Ud. edificatoria - 8XXXX-XX
Ud. parcelaria - P8XXXX-XX


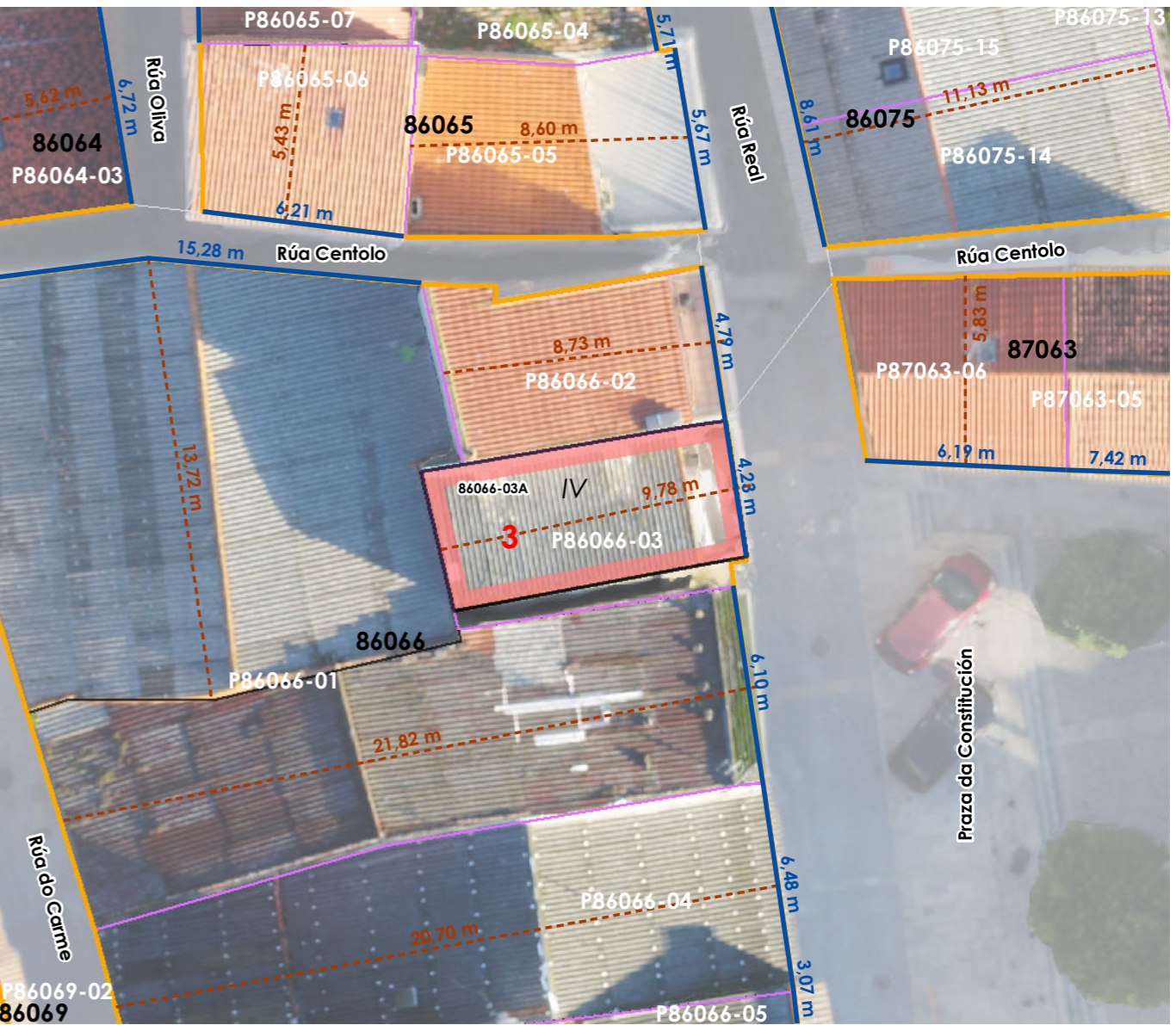


Enderezo / Dirección:
**Praza da Constitución, 4
Fisterra**

Vivenda / Unifamiliar

Unid. parcelaria:
86066-03
Unid. edificatoria:
86066-03A

EPSG: 25829 / Coordenadas UTM ETRS89 Zona 29N X: 478.534 Y: 4.750.429



ORDENACIÓN / ORDENACIÓN

DETERMINACIÓN DE CATÁLOGO
DETERMINACIONES DE CATÁLOGO

NIVEL DE PROTECCIÓN / NIVEL DE PROTECCIÓN: AMBIENTAL
Elementos protexidos / Elementos protegidos: **Fachadas**




CONDICIÓN URBANÍSTICA / CONDICIONES URBANÍSTICAS:
Alturas permitidas / Alturas permitidas: **3**
Usos permitidos / Usos permitidos: **02 05 11 24**

Obras permitidas / Obras permitidas:
Reestruturación do edificio mantendo as fachadas de pedra. Substitución dos aplacados por outros recubrimientos pintados. Recuperación das barandas e/ou carpinterías exteriores orixinais. Galería na P2.

Obras prohibidas / Obras prohibidas:
Aumento de volume. Construcción de novas terrazas e outros elementos non permitidos nas cubertas. Modificación ou substitución do corredor. Substitución das carpinterías exteriores de madeira.

Observacións / Observaciones:
A planta baixo cuberta sitúase en fóra de ordenación.



-  Liña de cornixa / Línea de cornisa
-  Novo volume previsto / Nuevo volumen previsto
-  Volume fóra de ordenación / Volumen fuera de ordenación

Unid. edificatoria:
86066-03AA




1:200 0 5 10 20 Metros

Unid. parcelaria:
86066-04

Fonte de datos / Fuente de datos:
- Elaboración propia / Concello de Fisterra
- Elaboración propia / Concello de Fisterra

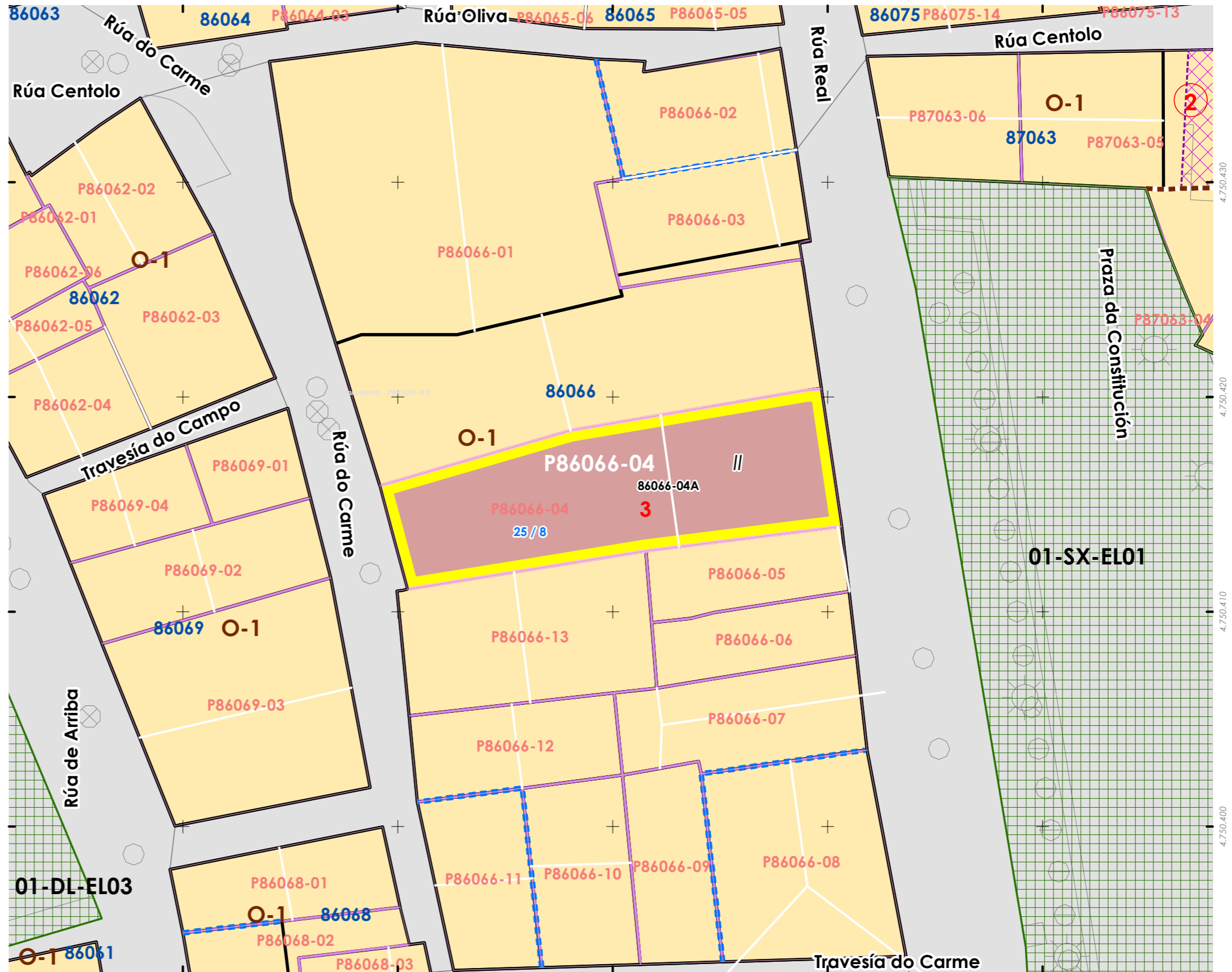
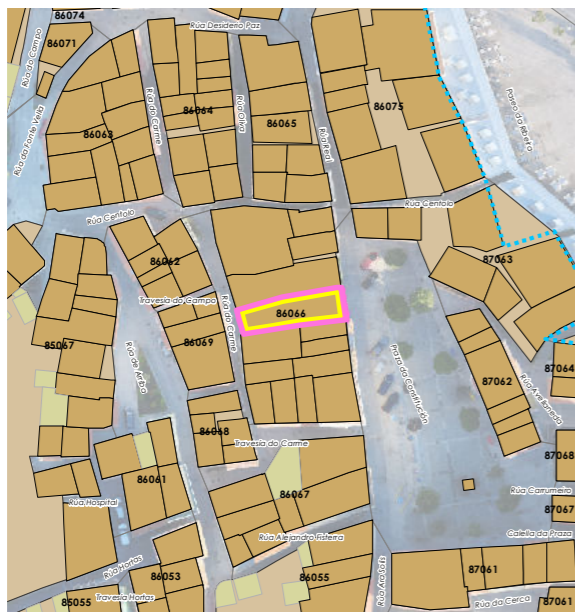
1:200



EPSG: 25829 / Coordenadas UTM ETRS89 Zona 29N X: 478530 Y: 4.750.416

Alturas ex. - X
Alturas permit. - X
Quinteiro / Manzana - 8XXXX
Ud. edificatoria - 8XXXX-XX

- LENDAS / LEYENDAS**
- Dom. Púb. Marítimo-Terrestre / Dom. Púb. Marítimo-Terrestre
 - Ribeira do mar / Ribera del mar
 - Liña de deslinde / Línea de deslinde
 - Servidume de protección / Servidumbre de protección
 - Parcelario / Parcelario**
 - Unidade parcelaria / Unidad parcelaria
 - Unidade parcelaria analizada / Unidad parcelaria analizada
 - Edificación principal
 - Const. adxectiva / adjetiva
 - Dotacións de Equip. / Z. Verdes - Esp. Libres**
 - Equipamento (Ex)
 - Equipamento (Ob)
 - Esp. Libre - Zona verde (Ex)
 - Esp. Libre - Zona verde (Ob)
 - Quinteiros / Manzanas
 - Delimitación PEPRICH
 - Portos de Galicia**
 - Plan Especial do Porto de Fisterra
 - Sist. Xeral Portuario / Sist. General Portuario
 - Novas edificacións / Nuevas edificaciones
 - Aliñación / Alineación**
 - Ordenación / Ordenación**
 - O-1



478.510 478.520 478.530 478.540 478.550

INFORMACIÓN / INFORMACIÓN

CARACTERÍSTICAS BÁSICAS
CARACTERÍSTICAS BÁSICAS

PARÁMETROS / PARÁMETROS:
Sup. de parcela / Sup. de parcela: **123,31 m²**
Sup. ocupación / Sup. ocupación: **123,31 m²**
Sup. construída / Sup. construída: **246,62 m²**
Núm. de plantas / Núm de plantas: **II**
Estado da edificación / Estado de la edificación: **3**
Ocupación / Ocupación: **Si**
Aluguer / Alquiler: **Non**

USOS / USOS:
Uso principal / Uso principal: **02**
Uso pranta baixa / Uso planta baja: **02**

TIPOLOXÍA / TIPOLOXÍA:
Tipoloxía segundo posicionamento / Tipología según posición: **01**
Tipoloxía segundo o carácter / Tipología según el carácter: **02**

Estado de servizos / Estado de servicios:
Pavimentos/Pavimentos: **2**
Iluminación/Alumbrado: **2**
Saneamento/Saneamiento: **2**
Pluviais/Pluviales: **2**
Abastecem./Abastecim.: **2**
Rede eléctrica/Red eléctrica: **3**

ANÁLISE ESTRUTURAL, CONSTRUTIVA E ARQUITECTÓNICA
ANÁLISIS ESTRUCTURAL, CONSTRUCTIVO Y ARQUITECTÓNICO

ANÁLISE ESTRUTURAL / ANÁLISIS ESTRUCTURAL:
Estrutura vertical / Estructura vertical: **00.1**
Estrutura horizontal / Estructura horizontal: **01**
Estrutura da cuberta / Estructura de cuberta: **01**

ANÁLISE CONSTRUTIVA / ANÁLISIS CONSTRUCTIVO:
Revestimento das fachadas / Revestimiento de las fachadas: **11 / 00.1**
Medianeiras vistas / Medianeras vistas: **00.1**
Baixantes externas / Bajantes externas: **07**
Carpintarías / Carpinterías: **02, 05.2**
Galerías / Galerías: **na**
Corredor / Corredor: **06.2**
Balcóns / Balcones: **na**

ANÁLISE ARQUITECTÓNICA / ANÁLISIS ARQUITECTÓNICO:
Semitapiado dun oco en planta baixa. Substitución de carpinterías por aluminio.

USOS / USOS (Título V Normativa)
Equipamento / Posición
01 Eq. administ. e institucionais
Uso de Vivenda
02 Vivenda unifamiliar
03 Vivenda colectiva
Artesanía, Industria e Almacéns
05 Categoría 1ª / 06 Categoría 2ª
Comercial
08 Categoría 1ª
09 Categoría 2ª
Administrativa e oficinas
11 Categoría 1ª / 12 Categoría 2ª
Hotelería
13 Establec. clásicos.
24 Turismo rural.
Garaxe-aparcadoiro
15 Categoría 1ª / 16 Categoría 2ª
Sanitario-asistencial
17 Categoría única
18 Docente
19 Tancatorio
Sociocultural, salas de reunión
20 Categoría 1ª / 21 Categoría 2ª
Deportivo
22 Categoría única
Relaxo
23 Categoría única
Agropecuaria
25 Categoría única
Usos prohibidos
00 Todos os demais

TIPOLOXÍA / TIPOLOXÍA
Posicionamento / Posición
01. Entremedianeiras / Entremedianeras
02. En esquina / En esquina
03. Illada / Alzada
04. Constr. Adxectiva / Const. adjectiva
Carácter / Carácter
01. Edif. singular / Edif. singular
02. Viv. tradicional / Viv. tradicional
03. Viv. non tradicional / Viv. no tradicional
04. Edif. tradicional / Edif. tradicional
05. Edif. non tradicional / Edif. no tradicional
06. Infraconstrución / Infraconstrucción
ESTADO / ESTADO
0. Ruína / Ruína
1. Malo / Malo
2. Regular / Regular
3. Bo / Bueno
4. En rehabilitación / En rehabilitación

NOTA / NOTA
na: Non aplica / No aplica
- Sen datos / Sin datos

MATERIAIS / MATERIALES
00. Pedra / Piedra
00.1. Cachotería / Cachotería
00.2. Silaría / Mampostería
01. Formigón / Hormigón
02. Madera / Madera
03. Fibrocemento / Fibrocemento
04. Tello / Teja
04.1. Tello curva / Teja curva
04.2. Tello plana / Teja plana
05. Aluminio / Aluminio
05.1. Alum. natural / Alum. natural
05.2. Lacado branco / Lacado blanco
05.3. Lacado a cor / Lacado en color
06. Ferro / Hierro
06.1. Fundación / Fundación
06.2. Fara / Faja
06.3. Aceiro inox. / Acero inox.
07. PVC / PVC
08. Zinc / Zinc
09. Cobre / Cobre
10. Enfoscado / Enfoscado
11. Enfoscado e pintado / Enfoscado y pintado
12. Azulexo / Azulejo
13. Aplacado cerámico / Aplacado cerámico
14. Aplacado de pedra / Aplacado de piedra
15. Bloque de formigón / Bloque de hormigón
16. Ladrillo / Ladrillo
17. Panel corrugado / Panel corrugado
18. Revestim. granulado / Revestim. granulado
19. Vidro / Vidrio
20. Ladrillo visto / Ladrillo visto
21. Bloque form. visto / Bloque hormigón visto
22. Louza / Platera
99. Outro / Outros

LENDA / LEYENDA
Delimitación PEPRICH
Frente edificación
Fondo edificación
Edificación analizada
Alineación / Alineación
Parcelario
Alturas ex. - X
Quinteiro / Manzana - 8XXXX
Ud. edificatoria - 8XXXX-XX
Ud. parcelaria - P8XXXX-XX


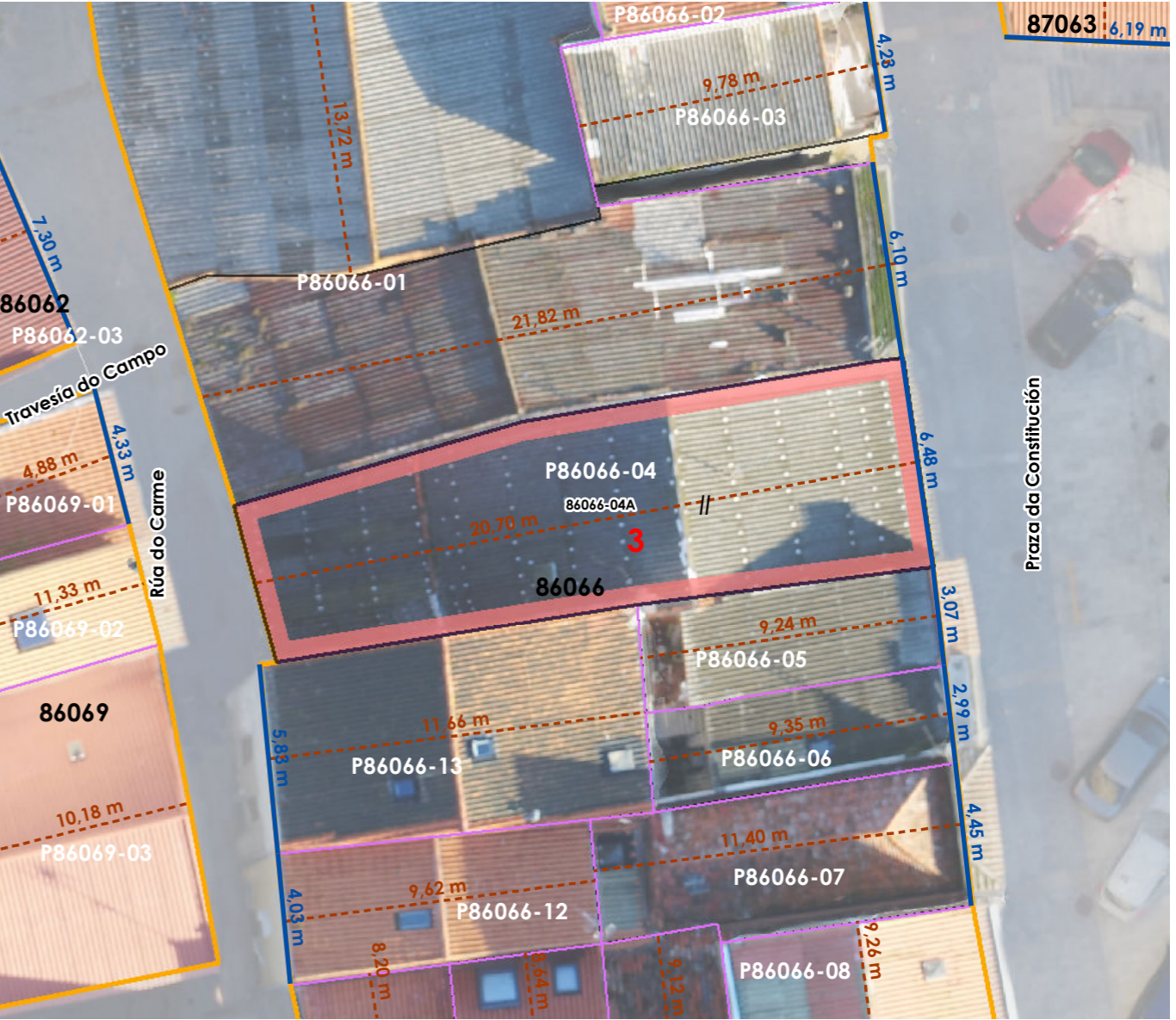


Enderezo / Dirección:
Praza da Constitución / Rúa do Carme, 25 / 8
Fisterra

Vivenda / Colectiva

Unid. parcelaria:
86066-04
Unid. edificatoria:
86066-04A

EPSG: 25829 / Coordenadas UTM ETRS89 Zona 29N X: 478.530 Y: 4.750.416



ORDENACIÓN / ORDENACIÓN

DETERMINACIÓN DE CATÁLOGO
DETERMINACIONES DE CATÁLOGO

NIVEL DE PROTECCIÓN / NIVEL DE PROTECCIÓN: AMBIENTAL
Elementos protexidos / Elementos protegidos: **Fachadas**

CONDICIÓN URBANÍSTICA / CONDICIONES URBANÍSTICAS:
Alturas permitidas / Alturas permitidas: **3**
Usos permitidos / Usos permitidos: **02 05 11 13**

Obras permitidas / Obras permitidas:
Reestruturación do edificio mantendo as fachadas de pedra. Adición dunha planta con galería á rua. Recuperación das carpinterías orixinais de madeira. Permítese recuperar o oco orixinal modificado na planta baixa.

Obras prohibidas / Obras prohibidas:
Construción de novas terrazas e outros elementos non permitidos nas cubertas. Apertura de novos ocos nas fachadas na fachada da praza. Substitución das carpinterías exteriores de madeira. Eliminación ou modificación dos enfoscados e do corredor.

Observacións / Observaciones:



Unid. edificatoria:
86066-04AA

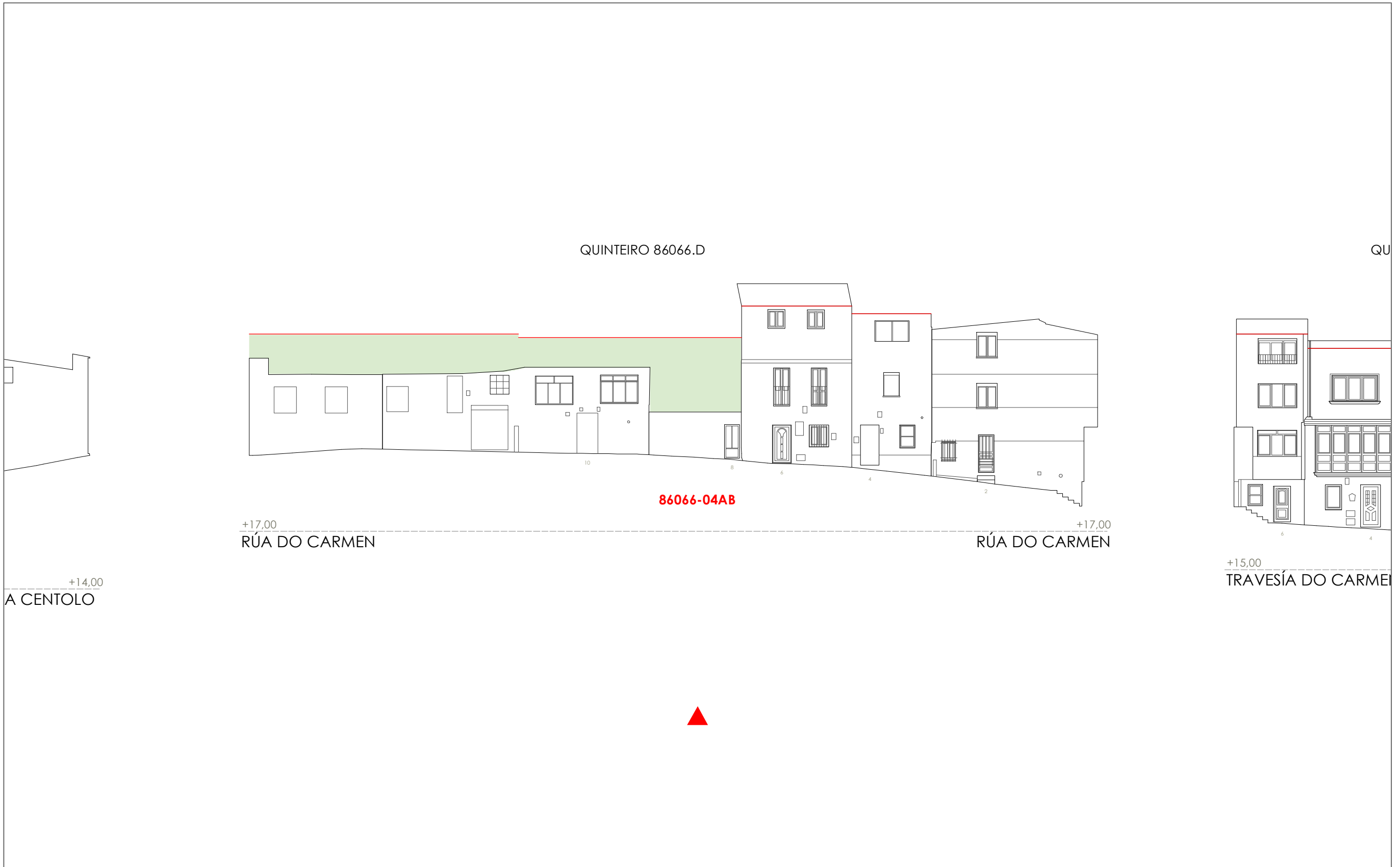
- Liña de cornixa / Línea de cornisa
- Novo volume previsto / Nuevo volumen previsto
- Volume fóra de ordenación / Volumen fuera de ordenación



1:200 0 5 10 20 Metros

- Liña de cornixa / Línea de cornisa
- Novo volume previsto / Nuevo volumen previsto
- Volume fóra de ordenación / Volumen fuera de ordenación

Unid. edificatoria:
86066-04AB



1:200 0 5 10 20 Metros


06.03 ALZADOS DAS UNIDADES EDIFICATORIAS

06.03 ALZADOS DE LAS UNIDADES EDIFICATORIAS



Fonte de datos / Fuente de datos:
- Elaboración propia / Concello de Fisterra
- Elaboración propia / Concello de Fisterra

1:200

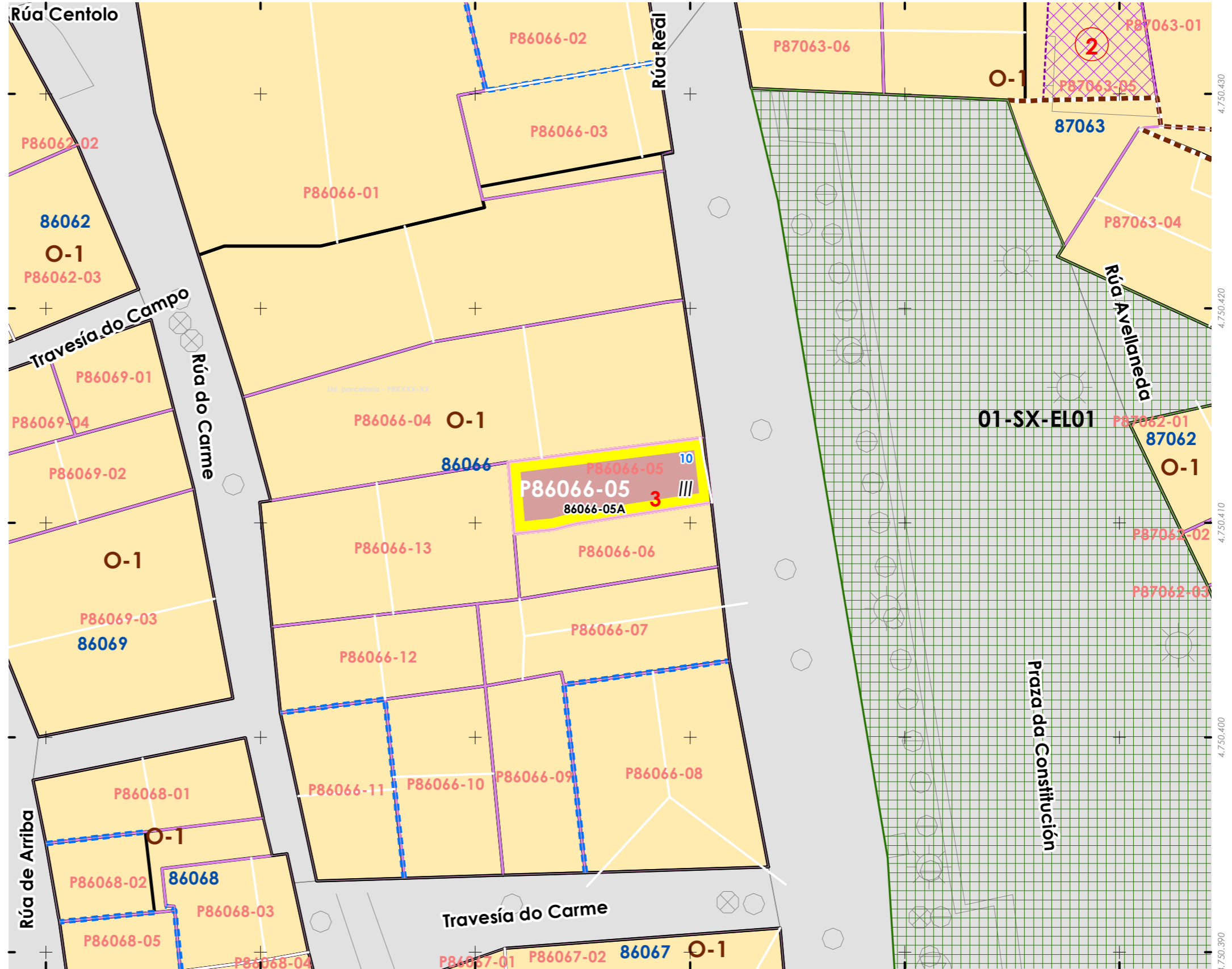
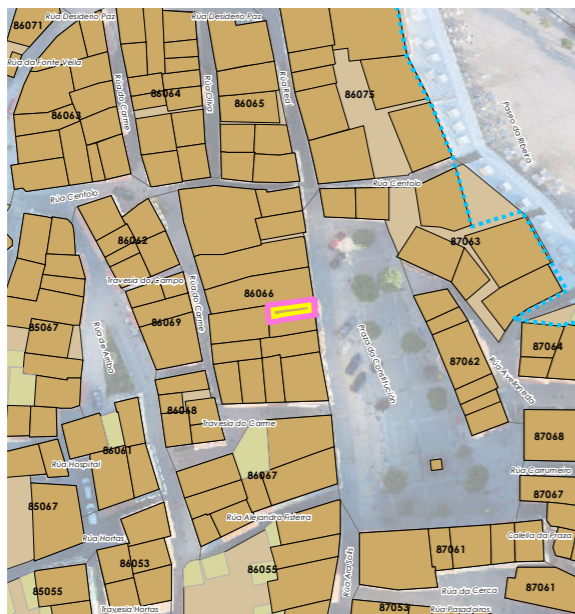


EPSG: 25829 / Coordenadas UTM ETRS89 Zona 29N X: 478536 Y: 4.750.412

Unid. parcelaria:
86066-05

Alturas ex. - X
Alluras permit. - X
Quinteiro / Manzana - 8XXXX
Ud. edificatoria - 8XXXX-XX

- LENDAS / LEYENDAS**
- Dom. Púb. Marítimo-Terrestre / Dom. Púb. Marítimo-Terrestre
 - Ribeira do mar / Ribera del mar
 - Liña de deslinde / Línea de deslinde
 - Servidume de protección / Servidumbre de protección
 - Parcelario / Parcelario**
 - Unidade parcelaria / Unidad parcelaria
 - Unidade parcelaria analizada / Unidad parcelaria analizada
 - Edificación principal
 - Const. adxectiva / adjetiva
 - Dotacións de Equip. / Z. Verdes - Esp. Libres**
 - Equipamento (Ex)
 - Equipamento (Ob)
 - Esp. Libre - Zona verde (Ex)
 - Esp. Libre - Zona verde (Ob)
 - Quinteiros / Manzanas
 - Delimitación PEPRICH
 - Portos de Galicia**
 - Plan Especial do Porto de Fisterra
 - Sist. Xeral Portuario / Sist. General Portuario
 - Novas edificacións / Nuevas edificaciones
 - Aliñación / Alineación**
 - Ordenación / Ordenación**
 - O-1



INFORMACIÓN / INFORMACIÓN

CARACTERÍSTICAS BÁSICAS
CARACTERÍSTICAS BÁSICAS

PARÁMETROS / PARÁMETROS:
Sup. de parcela / Sup. de parcela: **29,66 m²**
Sup. ocupación / Sup. ocupación: **29,66 m²**
Sup. construída / Sup. construída: **88,97 m²**
Núm. de plantas / Núm de plantas: **III**
Estado da edificación / Estado de la edificación: **3**
Ocupación / Ocupación: **Si**
Aluguer / Alquiler: **Non**
USOS / USOS:
Uso principal / Uso principal: **02**
Uso pranta baixa / Uso planta baja: **08**
TIPOLOXÍA / TIPOLOXÍA:
Tipoloxía segundo posicionamento / Tipología según posición: **01**
Tipoloxía segundo o carácter / Tipología según el carácter: **03**

ANÁLISE ESTRUTURAL, CONSTRUTIVA E ARQUITECTÓNICA
ANÁLISIS ESTRUCTURAL, CONSTRUCTIVO Y ARQUITECTÓNICO

ANÁLISE ESTRUTURAL / ANÁLISIS ESTRUCTURAL:
Estrutura vertical / Estructura vertical: **00.1**
Estrutura horizontal / Estructura horizontal: **01**
Estrutura da cuberta / Estructura de cuberta: **01**

ANÁLISE CONSTRUTIVA / ANÁLISIS CONSTRUCTIVO:
Revestimento das fachadas / Revestimiento de las fachadas: **11**
Medianeiras vistas / Medianeras vistas: **na**
Baixantes externas / Bajantes externas: **05**
Carpintarías / Carpinterías: **05.3**
Galerías / Galerías: **05.3**
Corredor / Corredor: **na**
Balcóns / Balcones: **na**

ANÁLISE ARQUITECTÓNICA / ANÁLISIS ARQUITECTÓNICO:
na

USOS / USOS (Título V Normativa)
Equipamento / Posición
01. Eq. administ. e institucionais
Uso de Vivenda
02. Vivenda unifamiliar
03. Vivenda colectiva
Artesanía, Industria e Almacéns
05. Categoría 1ª / 06. Categoría 2ª
Comercial
08. Categoría 1ª
09. Categoría 2ª
Administrativo e oficinas
11. Categoría 1ª / 12. Categoría 2ª
Hotelería
13. Establec. clásicos.
24. Turismo rural.
Garaxe-aparcadoiro
15. Categoría 1ª / 16. Categoría 2ª
Sanitario-asistencial
17. Categoría única
18. Docente
19. Tancario
Sociocultural, salas de reunión
20. Categoría 1ª / 21. Categoría 2ª
Deportivo
22. Categoría única
Relixioso
23. Categoría única
Agropecuaria
25. Categoría única
Usos prohibidos
00. Todos os demais

MATERIAIS / MATERIALES
00. Pedra / Piedra
00.1. Cachotería / Cachotería
00.2. Silaría / Mampostería
01. Formigón / Hormigón
02. Madera / Madera
03. Fibrocemento / Fibrocemento
04. Tello / Teja
04.1. Tello curva / Teja curva
04.2. Tello plana / Teja plana
05. Alumino / Aluminio
05.1. Alum. natural / Alum. natural
05.2. Lacado Branco / Lacado blanco
05.3. Lacado a cor / Lacado en color
06. Ferro / Hierro
06.1. Fundición / Fundición
06.2. Ferra / Faja
06.3. Aceiro inox. / Acero inox.
07. PVC / PVC
08. Zinc / Zinc
09. Cobre / Cobre
10. Enfoscado / Enfoscado
11. Enfoscado e pintado / Enfoscado y pintado
12. Azulexo / Azulejo
13. Aplacado cerámico / Aplacado cerámico
14. Aplacado de pedra / Aplacado de piedra
15. Bloque de formigón / Bloque de hormigón
16. Ladrillo / Ladrillo
17. Panel corrugado / Panel corrugado
18. Revestim. granulado / Revestim. granulado
19. Vidro / Vidrio
20. Ladrillo visto / Ladrillo visto
21. Bloque form. Visto / Bloque hormigón visto
22. Louza / Pizarra
99. Outro / Outros

LENDAS / LEYENDAS
Delimitación PEPRICH
Frente edificación
Fondo edificación
Edificación analizada
Alineación / Alineación
Parcelario
Alturas ex. - X
Alturas permit. - X
Quinteiro / Manzana - 8XXXX
Ud. edificatoria - 8XXXX-XX
Ud. parcelaria - P8XXXX-XX

DETERMINACIÓN DE CATÁLOGO
DETERMINACIONES DE CATÁLOGO

NIVEL DE PROTECCIÓN / NIVEL DE PROTECCIÓN: na
Elementos protexidos / Elementos protegidos: na

CONDICIÓN URBANÍSTICA / CONDICIONES URBANÍSTICAS:
Alturas permitidas / Alturas permitidas: **3**
Usos permitidos / Usos permitidos: **02 05 11**

Obras permitidas / Obras permitidas:
Obra nova, mantendo a configuración volumétrica da edificación existente.

Obras prohibidas / Obras prohibidas:
Construcción de novas terrazas e outros elementos non permitidos nas cubertas.

Observacións / Observaciones:
-



Enderezo / Dirección:
Praza da Constitución, 10
Fisterra
Vivenda / Unifamiliar

Unid. parcelaria:
86066-05
Unid. edificatoria:
86066-05A

EPSG: 25829 / Coordenadas UTM ETRS89 Zona 29N X: 478.536 Y: 4.750.412



1:200
0 5 10 20 Metros


ORDENACIÓN / ORDENACIÓN



- Liña de cornixa / Línea de cornisa
- Novo volume previsto / Nuevo volumen previsto
- Volume fóra de ordenación / Volumen fuera de ordenación

Unid. edificatoria:
86066-05AA



1:200  20 Metros

INFORMACIÓN / INFORMACIÓN

CARACTERÍSTICAS BÁSICAS
CARACTERÍSTICAS BÁSICAS

PARÁMETROS / PARÁMETROS:
Sup. de parcela / Sup. de parcela: **28,16 m²**
Sup. ocupación / Sup. ocupación: **28,16 m²**
Sup. construída / Sup. construída: **84,48 m²**
Núm. de plantas / Núm de plantas: **III**
Estado da edificación / Estado de la edificación: **3**
Ocupación / Ocupación: **Si**
Aluguer / Alquiler: **Non**

USOS / USOS:
Uso principal / Uso principal: **02**
Uso pranta baixa / Uso planta baja: **08**

TIPOLOXÍA / TIPOLOXÍA:
Tipoloxía segundo posicionamento / Tipología según posición: **01**
Tipoloxía segundo o carácter / Tipología según el carácter: **03**

Estado de servizos / Estado de servicios:
Pavimentos/Pavimentos: **1**
Iluminación/Alumbrado: **1**
Sanexamento/Saneamiento: **2**
Pluviais/Pluviales: **2**
Abastecem./Abastecim.: **2**
Rede eléctrica/Red eléctrica: **3**

ANÁLISE ESTRUTURAL, CONSTRUTIVA E ARQUITECTÓNICA
ANÁLISIS ESTRUCTURAL, CONSTRUCTIVO Y ARQUITECTÓNICO

ANÁLISE ESTRUTURAL / ANÁLISIS ESTRUCTURAL:
Estrutura vertical / Estructura vertical: **01**
Estrutura horizontal / Estructura horizontal: **01**
Estrutura da cuberta / Estructura de cuberta: **01**

ANÁLISE CONSTRUTIVA / ANÁLISIS CONSTRUCTIVO:
Revestimento das fachadas / Revestimiento de las fachadas: **13**
Medianeiras vistas / Medianeras vistas: **na**
Baixantes externas / Bajantes externas: **07**
Carpintarías / Carpinterías: **05.2**
Galerías / Galerías: **na**
Corredor / Corredor: **na**
Balcóns / Balcones: **na**

ANÁLISE ARQUITECTÓNICA / ANÁLISIS ARQUITECTÓNICO:
Substitución de carpinterías por aluminio.

USOS / USOS (Título V Normativa)
Equipamento / Posición
01 Eq. administ. e institucionais
Uso de Vivenda
02 Vivenda unifamiliar
03 Vivenda colectiva
04 Artesanía, Industria e Almacéns
05 Categoría 1ª / 06 Categoría 2ª
Comercial:
08 Categoría 1ª
09 Categoría 2ª
Administrativo e oficinas
11 Categoría 1ª / 12 Categoría 2ª
Hotelería
13 Establec. clásicos.
24 Turismo rural.
06 Garaxe-aparcadoiro
15 Categoría 1ª / 16 Categoría 2ª
Sanitario-asistencial
17 Categoría única
18 Docente
19 Tardarío
20 Sociocultural, salas de reunión
20 Categoría 1ª / 21 Categoría 2ª
Deportivo
22 Categoría única
Relaxo
23 Categoría única
Agricultura
25 Categoría única
Usos prohibidos
00 Todos os demais

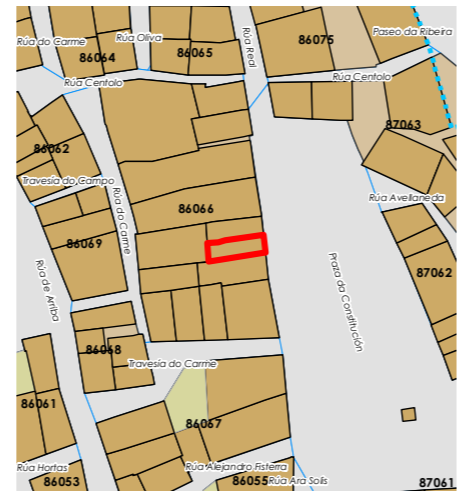
TIPOLOXÍA / TIPOLOXÍA
Posicionamento / Posición
01. Entremedianeiras / Entremedianeras
02. En esquina / En esquina
03. Illada / Alzada
04. Constr. Adxectiva / Const. adjectiva
Carácter / Carácter
01. Edif. singular / Edif. singular
02. Viv. tradicional / Viv. tradicional
03. Viv. non tradicional / Viv. no tradicional
04. Edif. tradicional / Edif. tradicional
05. Edif. non tradicional / Edif. no tradicional
06. Infraconstrución / Infraconstrucción

ESTADO / ESTADO.
0. Ruína / Ruína
1. Malo / Malo
2. Regular / Regular
3. Bo / Bueno
4. En rehabilitación / En rehabilitación

NOTA / NOTA
na - Non aplica / No aplica
- Sen datos / Sin datos

MATERIAIS / MATERIALES
00. Pedra / Piedra
00.1. Cachotería / Cachotería
00.2. Silaría / Mampostería
01. Formigón / Hormigón
02. Madera / Madera
03. Fibrocemento / Fibrocemento
04. Tello / Teja
04.1. Tello curva / Teja curva
04.2. Tello plana / Teja plana
05. Aluminio / Aluminio
05.1. Alum. natural / Alum. natural
05.2. Lacado branco / Lacado blanco
05.3. Lacado a cor / Lacado en color
06. Feno / Heno
06.1. Fundación / Fundación
06.2. Farxa / Faja
06.3. Aceiro inox. / Acero inox.
07. PVC / PVC
08. Zinc / Zinc
09. Cobre / Cobre
10. Enfoscado / Enfoscado
11. Enfoscado e pintado / Enfoscado y pintado
12. Azulexo / Azulejo
13. Aplacado cerámico / Aplacado cerámico
14. Aplacado de pedra / Aplacado de piedra
15. Bloque de formigón / Bloque de hormigón
16. Ladrillo / Ladrillo
17. Panel corrugado / Panel corrugado
18. Revestim. granulado / Revestim. granulado
19. Vidro / Vidrio
20. Ladrillo visto / Ladrillo visto
21. Bloque form. visto / Bloque hormigón visto
22. Louza / Placa
99. Outro / Outros

LENDAS / LEYENDAS
Delimitación PEPRICH
Frente edificación
Fondo edificación
Edificación analizada
Alineación / Alineación
Parcelario
Alturas ex. - X
Alturas permit. - X
Quinteiro / Manzana - 8XXXX
Ud. edificatoria - 8XXXX-XX
Ud. parcelaria - P8XXXX-XX



Enderezo / Dirección:
Praza da Constitución, 12
Fisterra

Vivenda / Unifamiliar

Unid. parcelaria:
86066-06
Unid. edificatoria:
86066-06A

EPSG: 25829 / Coordenadas UTM ETRS89 Zona 29N X: 478.537 Y: 4.750.409



1:200 0 5 10 20 Metros

ORDENACIÓN / ORDENACIÓN

DETERMINACIÓN DE CATÁLOGO
DETERMINACIONES DE CATÁLOGO

NIVEL DE PROTECCIÓN / NIVEL DE PROTECCIÓN: na
Elementos protexidos / Elementos protegidos: na

CONDICIÓN URBANÍSTICA / CONDICIONES URBANÍSTICAS:
Alturas permitidas / Alturas permitidas: **3**
Usos permitidos / Usos permitidos: **02 05 11**

Obras permitidas / Obras permitidas:
Obra nova, mantendo a configuración volumétrica da edificación existente.

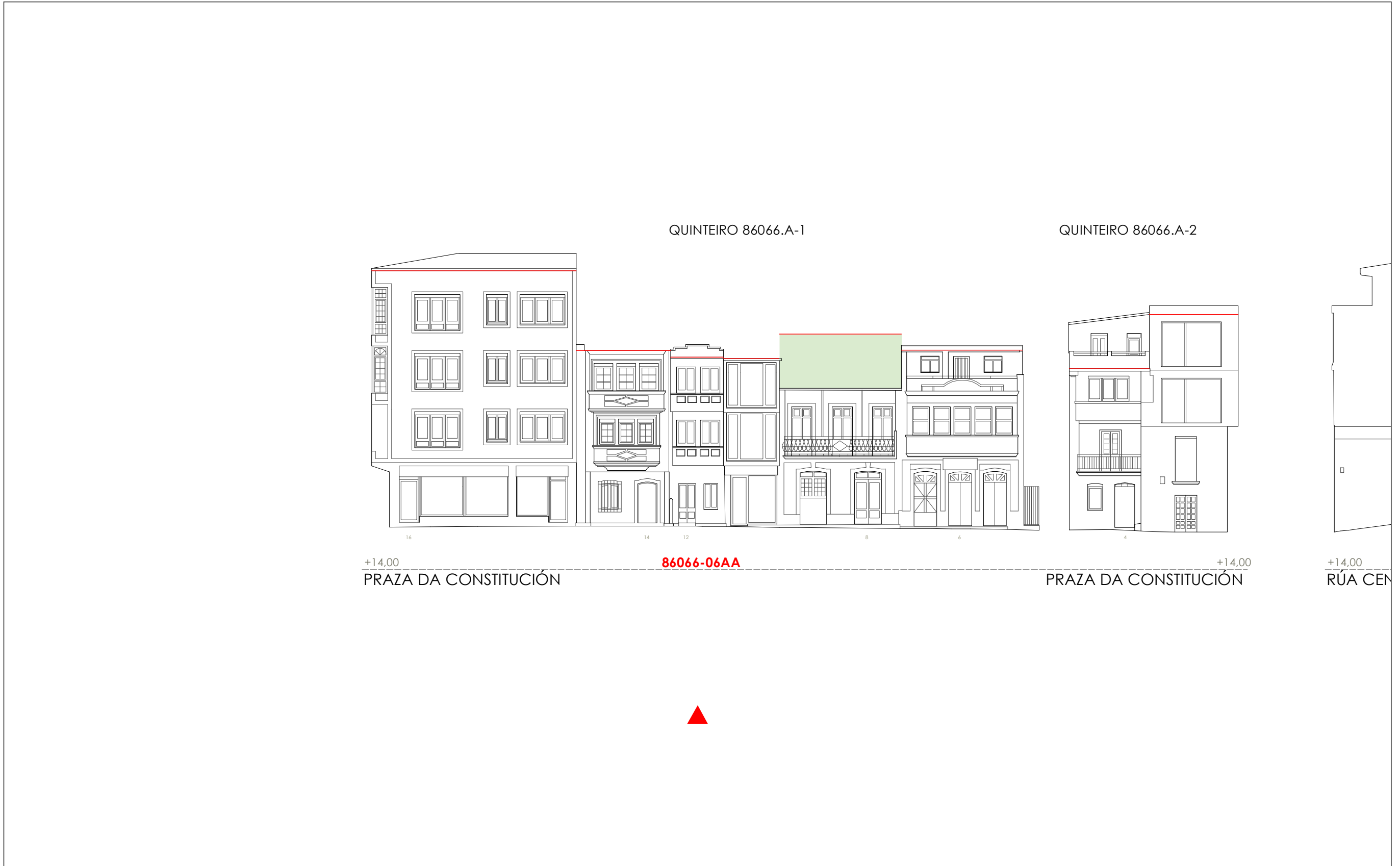
Obras prohibidas / Obras prohibidas:
Construción de novas terrazas e outros elementos non permitidos nas cubertas
Alteración dos elementos protexidos.

Observacións / Observaciones:
-



Unid. edificatoria:
86066-06AA

- Liña de cornixa / Línea de cornisa
- Novo volume previsto / Nuevo volumen previsto
- Volume fóra de ordenación / Volumen fuera de ordenación



1:200 0 5 10 20 Metros

06.03 ALZADOS DAS UNIDADES EDIFICATORIAS

06.03 ALZADOS DE LAS UNIDADES EDIFICATORIAS

Unid. parcelaria: 86066-07

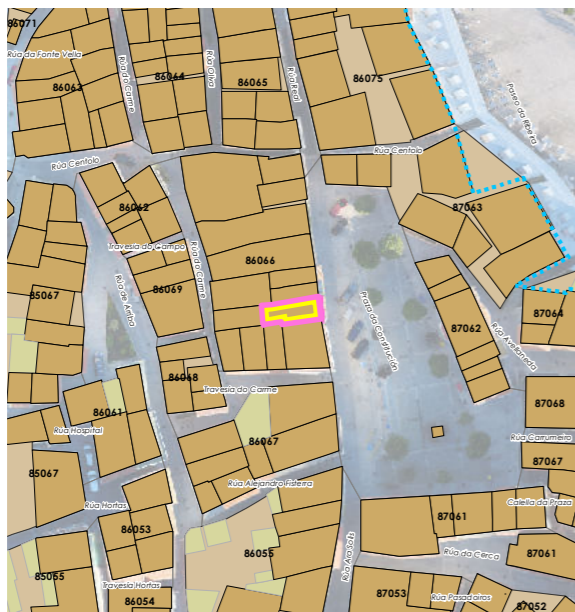
Fonte de datos / Fuente de datos: Elaboración propia / Concello de Fisterra

1:200



EPSG: 25829 / Coordenadas UTM ETRS89 Zona 29N X: 478536 Y: 4.750.405

- Alturas ex. - X
 - Alluras permit. - X
 - Quinteiro / Manzana - 8XXXX
 - Ud. edificatoria - 8XXXX-XX
- LENDAS / LEYENDAS**
- Dom. Púb. Marítimo-Terrestre / Dom. Púb. Marítimo-Terrestre
 - Ribeira do mar / Ribera del mar
 - Liña de deslinde / Línea de deslinde
 - Servidume de protección / Servidumbre de protección
- Parcelario / Parcelario**
- Unidade parcelaria / Unidad parcelaria
 - Unidade parcelaria analizada / Unidad parcelaria analizada
 - Edificación principal
 - Const. adxectiva / adjectiva
- Dotacións de Equip. / Z. Verdes - Esp. Libres**
- Equipamento (Ex)
 - Equipamento (Ob)
 - Esp. Libre - Zona verde (Ex)
 - Esp. Libre - Zona verde (Ob)
 - Quinteiros / Manzanas
 - Delimitación PEPRICH
- Portos de Galicia**
- Plan Especial do Porto de Fisterra
 - Sist. Xeral Portuario / Sist. General Portuario
 - Novas edificacións / Nuevas edificaciones
- Aliñación / Alineación**
- Ordenación / Ordenación
 - O-1



INFORMACIÓN / INFORMACIÓN

CARACTERÍSTICAS BÁSICAS
CARACTERÍSTICAS BÁSICAS

PARÁMETROS / PARÁMETROS:
Sup. de parcela / Sup. de parcela: **47,45 m²**
Sup. ocupación / Sup. ocupación: **47,45 m²**
Sup. construída / Sup. construída: **142,36 m²**
Núm. de plantas / Núm de plantas: **III**
Estado da edificación / Estado de la edificación: **3**
Ocupación / Ocupación: **Si**
Aluguer / Alquiler: **Non**
USOS / USOS:
Uso principal / Uso principal: **02**
Uso pranta baixa / Uso planta baja: **02**
TIPOLOXÍA / TIPOLOXÍA:
Tipoloxía segundo posicionamento / Tipología según posición: **01**
Tipoloxía segundo o carácter / Tipología según el carácter: **02**

ANÁLISE ESTRUTURAL, CONSTRUTIVA E ARQUITECTÓNICA
ANÁLISIS ESTRUCTURAL, CONSTRUCTIVO Y ARQUITECTÓNICO

ANÁLISE ESTRUTURAL / ANÁLISIS ESTRUCTURAL:
Estrutura vertical / Estructura vertical: **00.1**
Estrutura horizontal / Estructura horizontal: **01**
Estrutura da cuberta / Estructura de cuberta: **01**

ANÁLISE CONSTRUTIVA / ANÁLISIS CONSTRUCTIVO:
Revestimento das fachadas / Revestimiento de las fachadas: **11**
Medianeiras vistas / Medianeras vistas: **na**
Baixantes externas / Bajantes externas: **07**
Carpintarías / Carpinterías: **05.2**
Galerías / Galerías: **na**
Corredor / Corredor: **na**
Balcóns / Balcones: **na**

ANÁLISE ARQUITECTÓNICA / ANÁLISIS ARQUITECTÓNICO:
Colocación da reixa en planta baixa, antena de radio na fachada.

USOS / USOS (Título V Normativa)
Equipamento / Posición
01 Eq. administr. e institucionais
Uso de Vivenda
02 Vivenda unifamiliar
03 Vivenda colectiva
Artesanía, Industria e Almacéns
05 Categoría 1ª / 06 Categoría 2ª
Comercial
08 Categoría 1ª
09 Categoría 2ª
Administrativo e oficinas
11 Categoría 1ª / 12 Categoría 2ª
Hotelería
13 Establec. clásicos.
24 Turismo rural.
Garaxe-aparcadoiro
15 Categoría 1ª / 16 Categoría 2ª
Sanitario-asistencial
17 Categoría única
18 Docente
19 Tancario
Sociocultural, salas de reunión
20 Categoría 1ª / 21 Categoría 2ª
Deportivo
22 Categoría única
Relaxo
23 Categoría única
Agropecuaria
25 Categoría única
Usos prohibidos
00 Todos os demais

MATERIAIS / MATERIALES
00. Pedra / Piedra
00.1. Cachotería / Cachotería
00.2. Silaría / Mampostería
01. Formigón / Hormigón
02. Madera / Madera
03. Fibrocemento / Fibrocemento
04. Tello / Teja
04.1. Tello curva / Teja curva
04.2. Tello plana / Teja plana
05. Aluminio / Aluminio
05.1. Alum. natural / Alum. natural
05.2. Lacado Branco / Lacado blanco
05.3. Lacado a cor / Lacado en color
06. Ferro / Hierro
06.1. Fundición / Fundición
06.2. Ferra / Faja
06.3. Aceiro inox. / Acero inox.
07. PVC / PVC
08. Zinc / Zinc
09. Cobre / Cobre
10. Enfoscado / Enfoscado
11. Enfoscado e pintado / Enfoscado y pintado
12. Azuleiro / Azulejo
13. Aplacado cerámico / Aplacado cerámico
14. Aplacado de pedra / Aplacado de piedra
15. Bloque de formigón / Bloque de hormigón
16. Ladrillo / Ladrillo
17. Panel corrugado / Panel corrugado
18. Revestim. granulado / Revestim. granulado
19. Vidro / Vidrio
20. Ladrillo visto / Ladrillo visto
21. Bloque form. visto / Bloque hormigón visto
22. Louza / Platera
99. Outros / Outros

LENDAS / LEYENDAS
Delimitación PEPRICH
Frente edificación
Fondo edificación
Edificación analizada
Alineación / Alineación
Parcelario
Alturas ex. - X
Alturas permit. - X
Quinteiro / Manzana - 8XXXX
Ud. edificatoria - 8XXXX-XX
Ud. parcelaria - P8XXXX-XX

ORDENACIÓN / ORDENACIÓN

DETERMINACIÓN DE CATÁLOGO
DETERMINACIONES DE CATÁLOGO

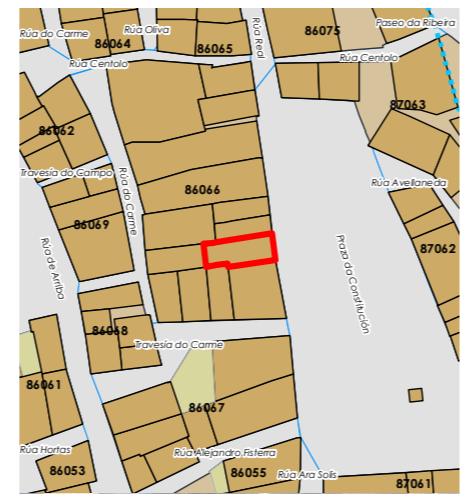
NIVEL DE PROTECCIÓN / NIVEL DE PROTECCIÓN: AMBIENTAL
Elementos protexidos / Elementos protegidos: **Fachadas**

CONDICIÓN URBANÍSTICA / CONDICIONES URBANÍSTICAS:
Alturas permitidas / Alturas permitidas: **3**
Usos permitidos / Usos permitidos: **02 05 11 24**

Obras permitidas / Obras permitidas:
Reestruturación do edificio mantendo as fachadas. Reestruturación da cuberta variando a sua forma para mellorar a habitabilidade.

Obras prohibidas / Obras prohibidas:
Construcción de novas terrazas e outros elementos non permitidos nas cubertas substitución das carpinterías exteriores de madeira. Modificación ou substitución dos balcóns ou canzoros de pedra.

Observacións / Observaciones:




Enderezo / Dirección:
**Praza da Constitución, 14
Fisterra**

Vivenda / Unifamiliar

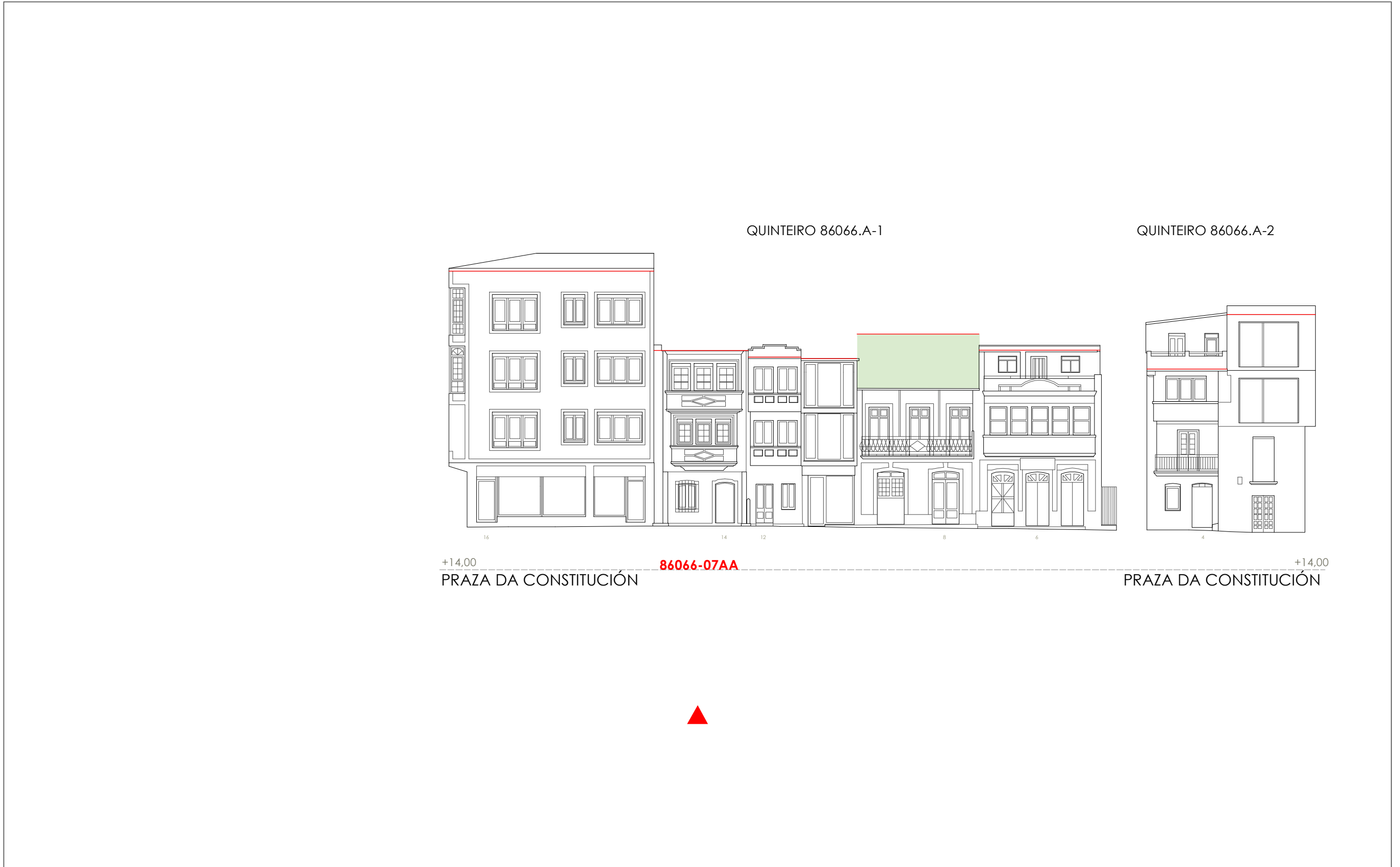
Unid. parcelaria: **86066-07**
Unid. edificatoria: **86066-07A**

EPSG: 25829 / Coordenadas UTM ETRS89 Zona 29N X: 478.536 Y: 4.750.405



Unid. edificatoria:
86066-07AA

- Liña de cornixa / Línea de cornisa
- Novo volume previsto / Nuevo volumen previsto
- Volume fóra de ordenación / Volumen fuera de ordenación



1:200 0 5 10 20 Metros

06.03 ALZADOS DAS UNIDADES EDIFICATORIAS

06.03 ALZADOS DE LAS UNIDADES EDIFICATORIAS



Fonte de datos / Fuente de datos:
- Elaboración propia / Concello de Fisterra
- Elaboración propia / Concello de Fisterra

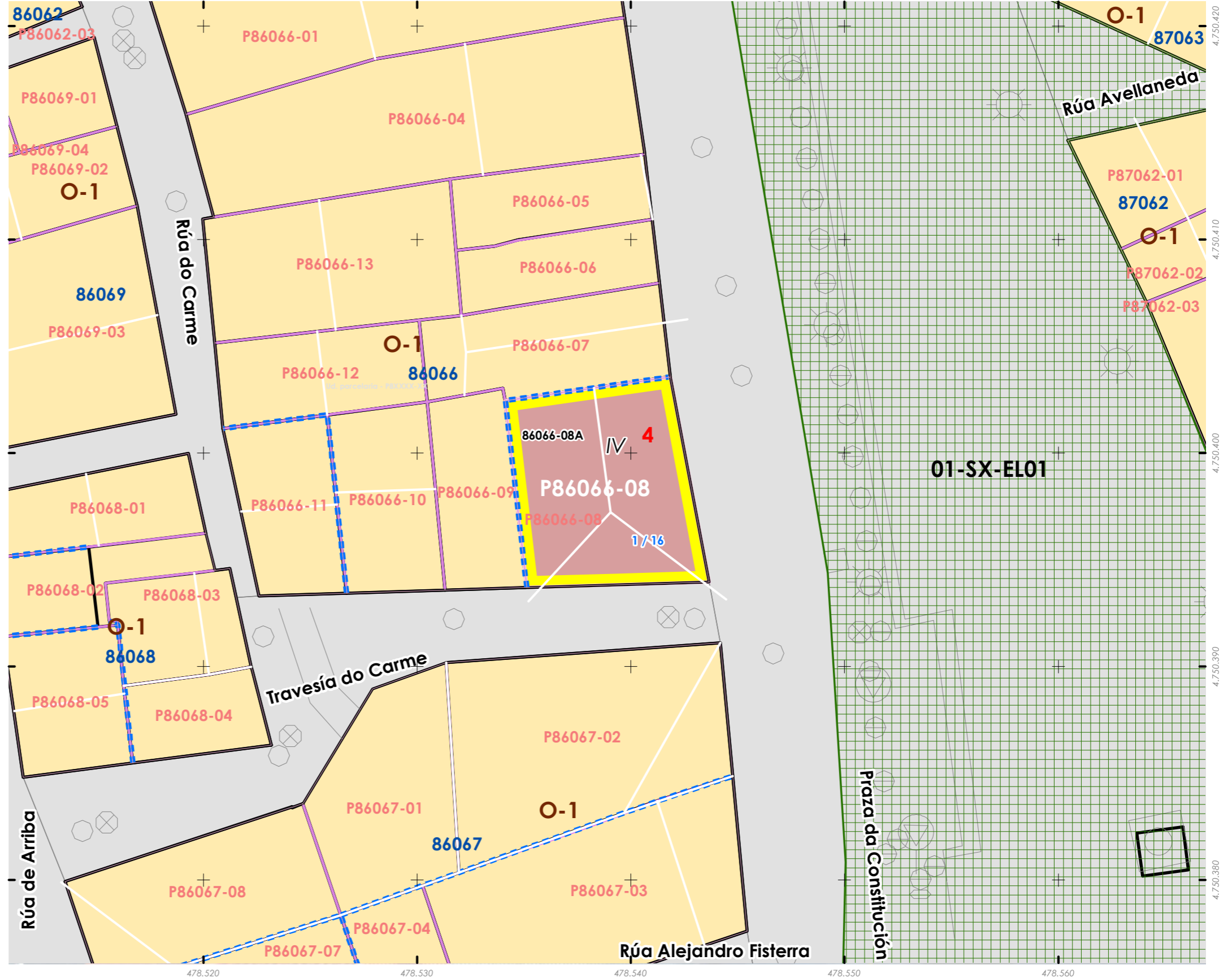
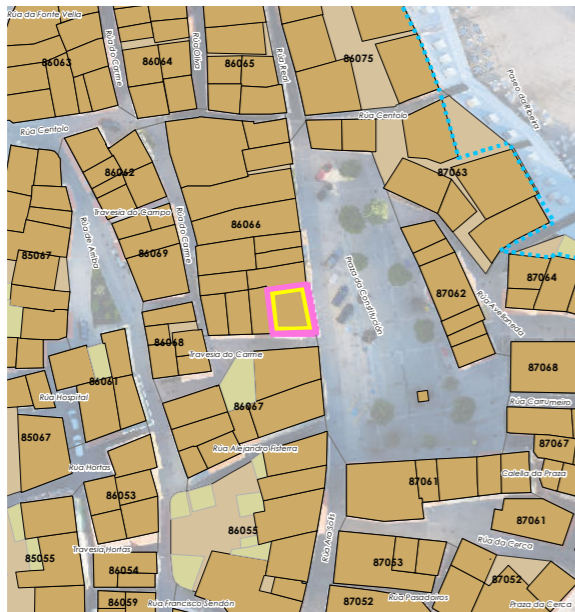
1:200



EPSG: 25829 / Coordenadas UTM ETRS89 Zona 29N X: 478539 Y: 4.750.398

Unid. parcelaria:
86066-08

- Alturas ex. - X
 - Alluras permit. - X
 - Quinteiro / Manzana - 8XXXX
 - Ud. edificatoria - 8XXXX-XX
- LENDAS / LEYENDAS**
- Dom. Púb. Marítimo-Terrestre / Dom. Púb. Marítimo-Terrestre
 - Ribeira do mar / Ribera del mar
 - Liña de deslinde / Línea de deslinde
 - Servidume de protección / Servidumbre de protección
- Parcelario / Parcelario**
- Unidade parcelaria / Unidad parcelaria
 - Unidade parcelaria analizada / Unidad parcelaria analizada
 - Edificación principal
 - Const. adxectiva / adjetiva
- Dotacións de Equip. / Z. Verdes - Esp. Libres**
- Equipamento (Ex)
 - Equipamento (Ob)
 - Esp. Libre - Zona verde (Ex)
 - Esp. Libre - Zona verde (Ob)
 - Quinteiros / Manzanas
 - Delimitación PEPRICH
- Portos de Galicia**
- Plan Especial do Porto de Fisterra
 - Sist. Xeral Portuario / Sist. General Portuario
 - Novas edificacións / Nuevas edificaciones
- Aliñación / Alineación**
- Ordenación / Ordenación
 - O-1



INFORMACIÓN / INFORMACIÓN

CARACTERÍSTICAS BÁSICAS
CARACTERÍSTICAS BÁSICAS

PARÁMETROS / PARÁMETROS:
Sup. de parcela / Sup. de parcela: **75,53 m²**
Sup. ocupación / Sup. ocupación: **75,53 m²**
Sup. construída / Sup. construída: **302,13 m²**
Núm. de plantas / Núm de plantas: **IV**
Estado da edificación / Estado de la edificación: **3**
Ocupación / Ocupación: **Si**
Aluguer / Alquiler: **Non**
USOS / USOS:
Uso principal / Uso principal: **03**
Uso pranta baixa / Uso planta baja: **11**
TIPOLOXÍA / TIPOLOXÍA:
Tipoloxía segundo posicionamento / Tipología según posición: **01**
Tipoloxía segundo o carácter / Tipología según el carácter: **03**

Estado de servizos / Estado de servicios:
Pavimentos/Pavimentos: **1**
Iluminación/Alumbrado: **1**
Saneamento/Saneamiento: **2**
Pluviais/Pluviales: **2**
Abastecem./Abastecim.: **2**
Rede eléctrica/Red eléctrica: **3**

ANÁLISE ESTRUTURAL, CONSTRUTIVA E ARQUITECTÓNICA
ANÁLISIS ESTRUCTURAL, CONSTRUCTIVO Y ARQUITECTÓNICO

ANÁLISE ESTRUTURAL / ANÁLISIS ESTRUCTURAL:
Estrutura vertical / Estructura vertical: **00.1**
Estrutura horizontal / Estructura horizontal: **01**
Estrutura da cuberta / Estructura de cuberta: **01**

ANÁLISE CONSTRUTIVA / ANÁLISIS CONSTRUCTIVO:
Revestimento das fachadas / Revestimiento de las fachadas: **11**
Medianeiras vistas / Medianeras vistas: **11**
Baixantes externas / Bajantes externas: **07**
Carpintarías / Carpinterías: **05.2**
Galerías / Galerías: **07**
Corredor / Corredor: **na**
Balcóns / Balcones: **na**
ANÁLISE ARQUITECTÓNICA / ANÁLISIS ARQUITECTÓNICO:
na

DETERMINACIÓN DE CATÁLOGO
DETERMINACIONES DE CATÁLOGO

NIVEL DE PROTECCIÓN / NIVEL DE PROTECCIÓN: **na**
Elementos protexidos / Elementos protegidos: **na**
CONDICIÓN URBANÍSTICA / CONDICIONES URBANÍSTICAS:
Alturas permitidas / Alturas permitidas: **4**
Usos permitidos / Usos permitidos: **02 03 05 11**
Obras permitidas / Obras permitidas:
Obra nova, mantendo a configuración volumétrica da edificación existente.
Obras prohibidas / Obras prohibidas:
Aumento de volume. Construcción de novas terrazas e outros elementos non permitidos nas cubertas
Observacións / Observaciones:
-

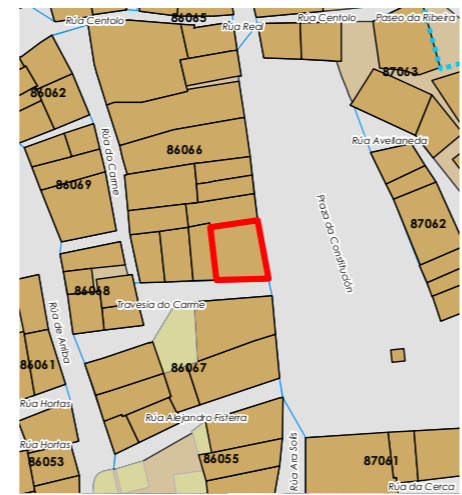
USOS / USOS (Título V Normativa)
Equipamento
01 Eq. administ. e institucionais
Uso de Vivenda
02 Vivenda unifamiliar
03 Vivenda colectiva
Artesanía, Industria e Almacéns
05 Categoría 1ª / 06 Categoría 2ª
Comercial
08 Categoría 1ª
09 Categoría 2ª
Administrativo e oficinas
11 Categoría 1ª / 12 Categoría 2ª
Hotelería
13 Establec. clásicos.
24 Turismo rural.
Garaxe-aparcadoiro
15 Categoría 1ª / 16 Categoría 2ª
Sanitario-asistencial
17 Categoría única
18 Docente
19 Tercario
Sociocultural, salas de reunión
20 Categoría 1ª / 21 Categoría 2ª
Deportivo
22 Categoría única
Relaxo
23 Categoría única
Agropecuaria
25 Categoría única
Usos prohibidos
00 Todos os demais

TIPOLOXÍA / TIPOLOXÍA
Posicionamento / Posición
01. Entremedianeiras / Entremedianeras
02. En esquina / En esquina
03. Illada / Alzada
04. Constr. Adxectiva / Const. adjectiva
Carácter / Carácter
01. Edif. singular / Edif. singular
02. Viv. tradicional / Viv. tradicional
03. Viv. non tradicional / Viv. no tradicional
04. Edif. tradicional / Edif. tradicional
05. Edif. non tradicional / Edif. no tradicional
06. Infraconstrución / Infraconstrucción
ESTADO / ESTADO.
0. Ruína / Ruína
1. Malo / Malo
2. Regular / Regular
3. Bo / Bueno
4. En rehabilitación / En rehabilitación

NOTA / NOTA
na Non aplica / No aplica
- Sen datos / Sin datos

MATERIAIS / MATERIALES
00. Pedra / Piedra
00.1. Cachotería / Cachotería
00.2. Silaría / Mampostería
01. Formigón / Hormigón
02. Madera / Madera
03. Fibrocemento / Fibrocemento
04. Tello / Teja
04.1. Tello curva / Teja curva
04.2. Tello plana / Teja plana
05. Aluminio / Aluminio
05.1. Alum. natural / Alum. natural
05.2. Lacado branco / Lacado blanco
05.3. Lacado a cor / Lacado en color
06. Ferro / Hierro
06.1. Fundición / Fundición
06.2. Farxa / Faja
06.3. Aceiro inox. / Acero inox.
07. PVC / PVC
08. Zinc / Zinc
09. Cobre / Cobre
10. Enfoscado / Enfoscado
11. Enfoscado e pintado / Enfoscado y pintado
12. Azulexo / Azulejo
13. Aplacado cerámico / Aplacado cerámico
14. Aplacado de pedra / Aplacado de piedra
15. Bloque de formigón / Bloque de hormigón
16. Ladrillo / Ladrillo
17. Panel corrugado / Panel corrugado
18. Revestim. granulado / Revestim. granulado
19. Vidro / Vidrio
20. Ladrillo visto / Ladrillo visto
21. Bloque form. visto / Bloque hormigón visto
22. Louza / Plazca
99. Outro / Outros


LENDAS / LEYENDAS
Delimitación PEPRICH
Frente edificación
Fondo edificación
Edificación analizada
Alineación / Alineación
Parcelario
Alturas ex. - X
Alturas permit. - X
Quinteiro / Manzana - 8XXXX
Ud. edificatoria - 8XXXX-XX
Ud. parcelaria - P8XXXX-XX



Enderezo / Dirección:
Travesía do Carme / Praza da Constitución, 1 / 16
Fisterra
Vivenda / Colectiva

Unid. parcelaria:
86066-08
Unid. edificatoria:
86066-08A

EPSG: 25829 / Coordenadas UTM ETRS89 Zona 29N X: 478.539 Y: 4.750.399

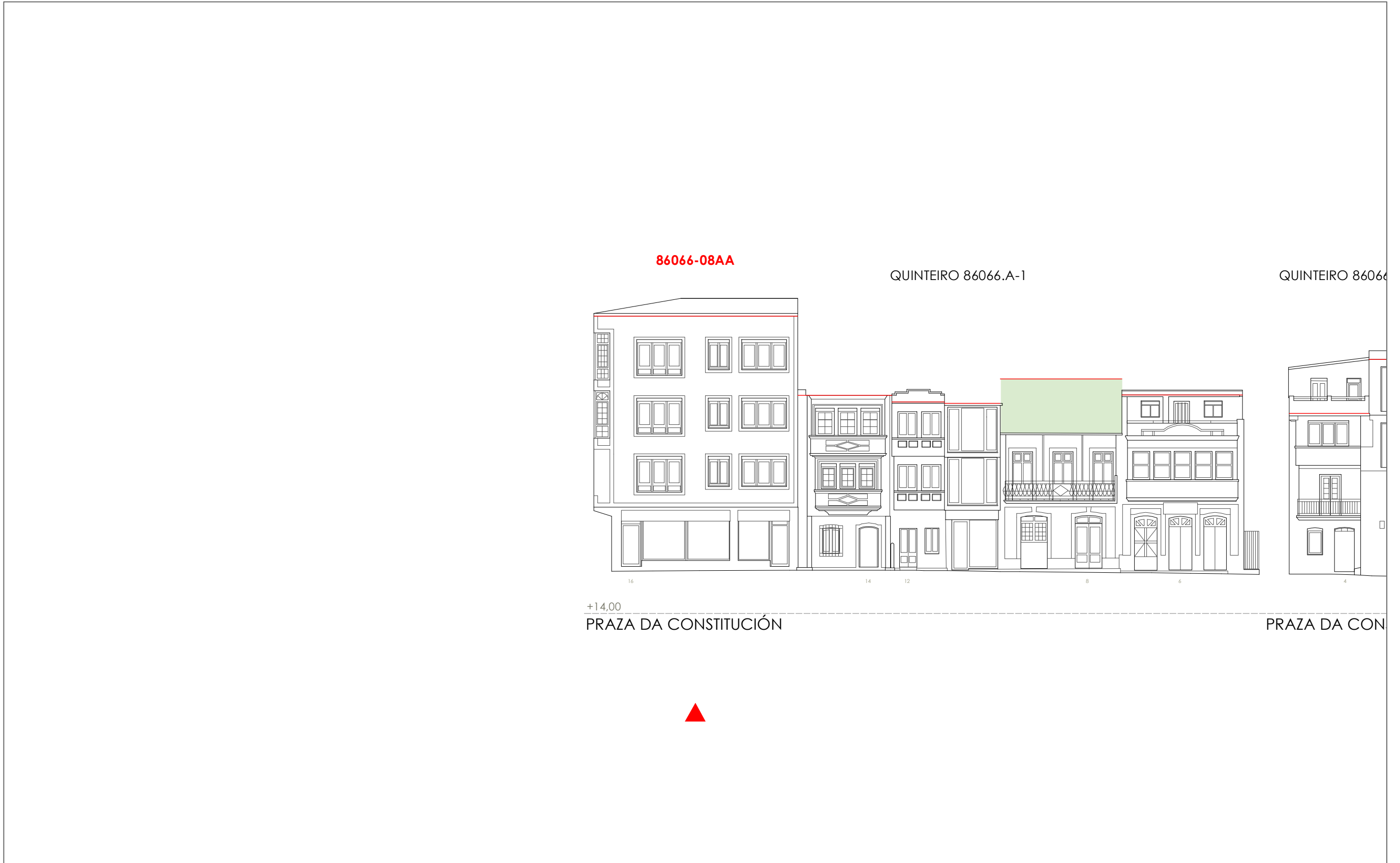


ORDENACIÓN / ORDENACIÓN



Unid. edificatoria:
86066-08AA

- Liña de cornixa / Línea de cornisa
- Novo volume previsto / Nuevo volumen previsto
- Volume fóra de ordenación / Volumen fuera de ordenación



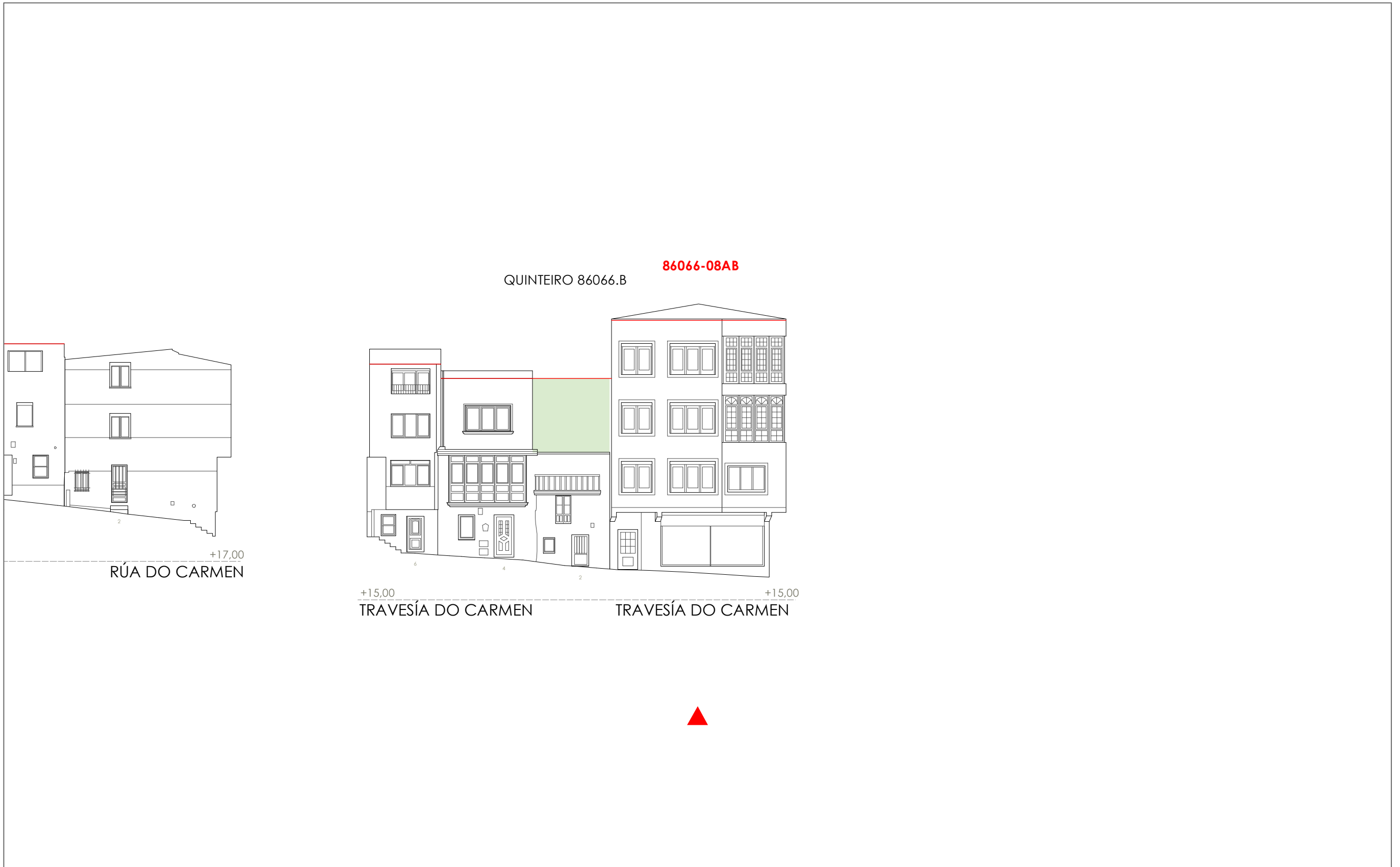
1:200 0 5 10 20 Metros

06.03 ALZADOS DAS UNIDADES EDIFICATORIAS

06.03 ALZADOS DE LAS UNIDADES EDIFICATORIAS

Unid. edificatoria:
86066-08AB

- Liña de cornixa / Línea de cornisa
- Novo volume previsto / Nuevo volumen previsto
- Volume fóra de ordenación / Volumen fuera de ordenación




1:200 0 5 10 20 Metros

Unid. parcelaria:
86066-09

Fonte de datos / Fuente de datos:
- Elaboración propia / Concello de Fisterra
- Elaboración propia / Concello de Fisterra

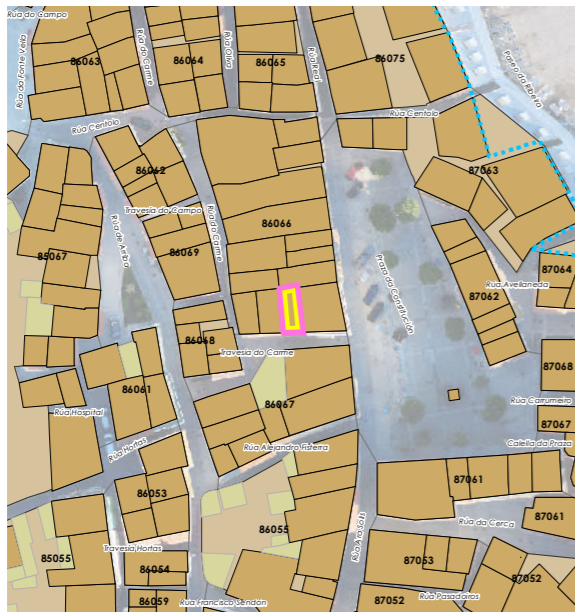
1:200



EPSG: 25829 / Coordenadas UTM ETRS89 Zona 29N X: 478533 Y: 4.750.398

Alturas ex. - X
Alturas permit. - X
Quinteiro / Manzana - 8XXXX
Ud. edificatoria - 8XXX-XX

- LENDAS / LEYENDAS**
- Dom. Púb. Marítimo-Terrestre / Dom. Púb. Marítimo-Terrestre
 - Ribeira do mar / Ribera del mar
 - Liña de deslinde / Línea de deslinde
 - Servidume de protección / Servidumbre de protección
 - Parcelario / Parcelario**
 - Unidade parcelaria / Unidad parcelaria
 - Unidade parcelaria analizada / Unidad parcelaria analizada
 - Edificación principal
 - Const. adxectiva / adjectiva
 - Dotacións de Equip. / Z. Verdes - Esp. Libres**
 - Equipamento (Ex)
 - Equipamento (Ob)
 - Esp. Libre - Zona verde (Ex)
 - Esp. Libre - Zona verde (Ob)
 - Quinteiros / Manzanas
 - Delimitación PEPRICH
 - Portos de Galicia**
 - Plan Especial do Porto de Fisterra
 - Sist. Xeral Portuario / Sist. General Portuario
 - Novas edificacións / Nuevas edificaciones
 - Aliñación / Alineación**
 - Ordenación / Ordenación**
 - O-1



INFORMACIÓN / INFORMACIÓN

CARACTERÍSTICAS BÁSICAS
CARACTERÍSTICAS BÁSICAS

PARÁMETROS / PARÁMETROS:
Sup. de parcela / Sup. de parcela: **34,05 m²**
Sup. ocupación / Sup. ocupación: **34,05 m²**
Sup. construída / Sup. construída: **68,10 m²**
Núm. de plantas / Núm. de plantas: **II**
Estado da edificación / Estado de la edificación: **3**
Ocupación / Ocupación: **Si**
Aluguer / Alquiler: **Non**

USOS / USOS:
Uso principal / Uso principal: **02**
Uso pranta baixa / Uso planta baja: **02**

TIPOLOXÍA / TIPOLOXÍA:
Tipoloxía segundo posicionamento / Tipología según posición: **01**
Tipoloxía segundo o carácter / Tipología según el carácter: **02**

ANÁLISE ESTRUTURAL, CONSTRUTIVA E ARQUITECTÓNICA
ANÁLISIS ESTRUCTURAL, CONSTRUCTIVO Y ARQUITECTÓNICO

ANÁLISE ESTRUTURAL / ANÁLISIS ESTRUCTURAL:
Estrutura vertical / Estructura vertical: **00.1**
Estrutura horizontal / Estructura horizontal: **02**
Estrutura da cuberta / Estructura de cuberta: **02**

ANÁLISE CONSTRUTIVA / ANÁLISIS CONSTRUCTIVO:
Revestimento das fachadas / Revestimiento de las fachadas: **11**
Medianeiras vistas / Medianeras vistas: **na**
Baixantes externas / Bajantes externas: **07**
Carpintarías / Carpinterías: **02**
Galerías / Galerías: **na**
Corredor / Corredor: **01**
Balcóns / Balcones: **na**

ANÁLISE ARQUITECTÓNICA / ANÁLISIS ARQUITECTÓNICO:
Substitución de carpinterías por aluminio na fiestra da planta baixa. Antena de TV no balcón e a sua cuberta

USOS / USOS (Título V Normativa)
Equipamento
01 Eq. administr. e institucionais
Uso de Vivenda
02 Vivenda unifamiliar
03 Vivenda colectiva
Artesanía, Industria e Almacéns
05 Categoría 1ª / 06 Categoría 2ª
Comercial
08 Categoría 1ª
09 Categoría 2ª
Administrativo e oficinas
11 Categoría 1ª / 12 Categoría 2ª
Hotelería
13 Establec. clásicos.
24 Turismo rural.
Garaxe-aparcadoiro
15 Categoría 1ª / 16 Categoría 2ª
Sanitario-asistencial
17 Categoría única
18 Docente
19 Tancario
Sociocultural, salas de reunión
20 Categoría 1ª / 21 Categoría 2ª
Deportivo
22 Categoría única
Relaxo
23 Categoría única
Agricultura
25 Categoría única
Usos prohibidos
00 Todos os demais

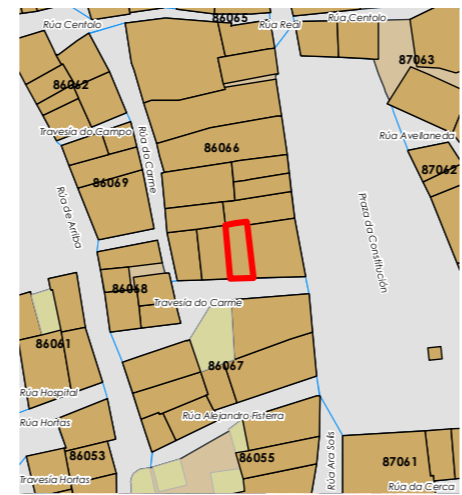
TIPOLOXÍA / TIPOLOXÍA
Posicionamento / Posición
01. Entremedianeiras / Entremedianeras
02. En esquina / En esquina
03. Illada / Alzada
04. Constr. Adxectiva / Const. adjetiva
Carácter / Carácter
01. Edif. singular / Edif. singular
02. Viv. tradicional / Viv. tradicional
03. Edif. non tradicional / Edif. no tradicional
04. Edif. tradicional / Edif. tradicional
05. Edif. non tradicional / Edif. no tradicional
06. Infraconstrución / Infraconstrucción

ESTADO / ESTADO.
0. Ruína / Ruína
1. Malo / Malo
2. Regular / Regular
3. Bo / Bueno
4. En rehabilitación / En rehabilitación

NOTA / NOTA
na: Non aplica / No aplica
- Sen datos / Sin datos

MATERIAIS / MATERIAIS
00. Pedra / Piedra
00.1. Cachotería / Cachotería
00.2. Sillar / Mampostería
01. Formigón / Hormigón
02. Madera / Madera
03. Fibrocemento / Fibrocemento
04. Tello / Teja
04.1. Tello curva / Teja curva
04.2. Tello plana / Teja plana
05. Aluminio / Aluminio
05.1. Alum. natural / Alum. natural
05.2. Lacado branco / Lacado blanco
05.3. Lacado a cor / Lacado en color
06. Ferro / Hierro
06.1. Fundición / Fundición
06.2. Ferra / Faja
06.3. Aceiro inox. / Acero inox.
07. PVC / PVC
08. Zinc / Zinc
09. Cobre / Cobre
10. Enfoscado / Enfoscado
11. Enfoscado e pintado / Enfoscado y pintado
12. Azulexo / Azulejo
13. Aplacado cerámico / Aplacado cerámico
14. Aplacado de pedra / Aplacado de piedra
15. Bloque de formigón / Bloque de hormigón
16. Ladrillo / Ladrillo
17. Panel corrugado / Panel corrugado
18. Revestim. granulado / Revestim. granulado
19. Vidro / Vidrio
20. Ladrillo visto / Ladrillo visto
21. Bloque form. visto / Bloque hormigón visto
22. Louza / Placa
99. Outro / Outros

LENDAS / LEYENDAS
Delimitación PEPRICH
Frente edificación
Fondo edificación
Edificación analizada
Alineación / Alineación
Parcelario
Alturas ex. - X
Alturas permit. - X
Quinteiro / Manzana - 8XXXX
Ud. edificatoria - 8XXXX-XX
Ud. parcelaria - P8XXXX-XX



Enderezo / Dirección: **Travesía do Carne, 3
Fisterra**

Vivenda / Unifamiliar

Unid. parcelaria: **86066-09**
Unid. edificatoria: **86066-09A**

EPSG: 25829 / Coordenadas UTM ETRS89 Zona 29N X: 478.533 Y: 4.750.398



1:200

0 5 10 20 Metros

ORDENACIÓN / ORDENACIÓN

DETERMINACIÓN DE CATÁLOGO
DETERMINACIONES DE CATÁLOGO

NIVEL DE PROTECCIÓN / NIVEL DE PROTECCIÓN: AMBIENTAL
Elementos protexidos / Elementos protegidos: **Fachadas**

CONDICIÓN URBANÍSTICA / CONDICIONES URBANÍSTICAS:
Alturas permitidas / Alturas permitidas: **3**
Usos permitidos / Usos permitidos: **02 05 11 24**

Obras permitidas / Obras permitidas:
Reestruturación do edificio mantendo as fachadas. Recuperación das carpinterías orixinais de madeira. Adición dunha planta con galería á rúa ou balcón.

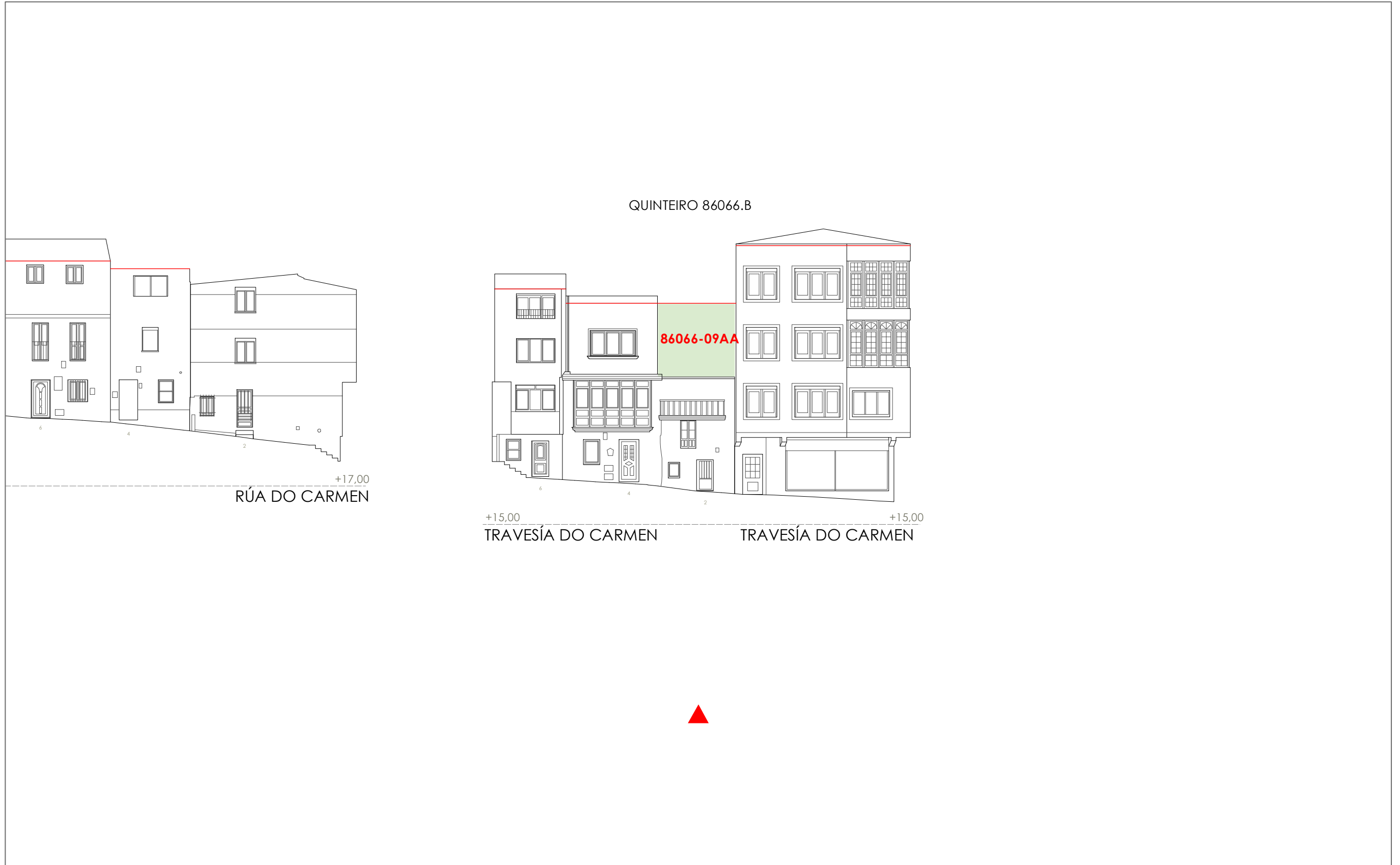
Obras prohibidas / Obras prohibidas:
**Construcción de novas terrazas e outros elementos non permitidos nas cubertas
Apertura de novos ocos nas fachadas ou modificación dos existentes. Substitución das carpinterías exteriores de madeira. Eliminación dos enfoscados da fachada.**

Observacións / Observaciones:



- Liña de cornixa / Línea de cornisa
- Novo volume previsto / Nuevo volumen previsto
- Volume fóra de ordenación / Volumen fuera de ordenación

Unid. edificatoria:
86066-09AA



1:200 0 5 10 20 Metros

Unid. parcelaria:
86066-10

Fonte de datos / Fuente de datos:
- Elaboración propia / Concello de Fisterra
- Elaboración propia / Concello de Fisterra

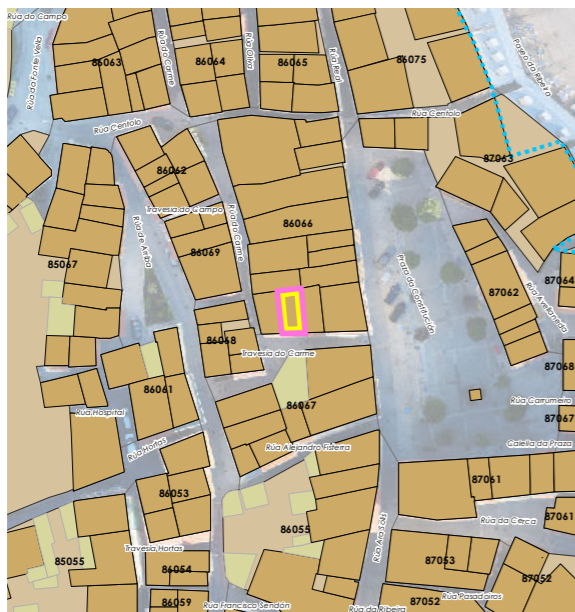
1:200



EPSG: 25829 / Coordenadas UTM ETRS89 Zona 29N X: 478529 Y: 4.750.398

Alturas ex. - X
Alturas permit. - X
Quinteiro / Manzana - 8XXXX
Ud. edificatoria - 8XXXX-XX

- LENDAS / LEYENDAS**
- Dom. Púb. Marítimo-Terrestre / Dom. Púb. Marítimo-Terrestre
 - Ribeira do mar / Ribera del mar
 - Liña de deslinde / Línea de deslinde
 - Servidume de protección / Servidumbre de protección
 - Parcelario / Parcelario**
 - Unidade parcelaria / Unidad parcelaria
 - Unidade parcelaria analizada / Unidad parcelaria analizada
 - Edificación principal
 - Const. adxectiva / adjetiva
 - Dotacións de Equip. / Z. Verdes - Esp. Libres**
 - Equipamento (Ex)
 - Equipamento (Ob)
 - Esp. Libre - Zona verde (Ex)
 - Esp. Libre - Zona verde (Ob)
 - Quinteiros / Manzanas
 - Delimitación PEPRICH
 - Portos de Galicia**
 - Plan Especial do Porto de Fisterra
 - Sist. Xeral Portuario / Sist. General Portuario
 - Novas edificacións / Nuevas edificaciones
 - Aliñación / Alineación**
 - Ordenación / Ordenación**
 - O-1



INFORMACIÓN / INFORMACIÓN

CARACTERÍSTICAS BÁSICAS
CARACTERÍSTICAS BÁSICAS

PARÁMETROS / PARÁMETROS:
Sup. de parcela / Sup. de parcela: **40,14 m²**
Sup. ocupación / Sup. ocupación: **40,14 m²**
Sup. construída / Sup. construída: **120,42 m²**
Núm. de plantas / Núm de plantas: **III**
Estado da edificación / Estado de la edificación: **3**
Ocupación / Ocupación: **Si**
Aluguer / Alquiler: **Non**
USOS / USOS:
Uso principal / Uso principal: **02**
Uso pranta baixa / Uso planta baja: **02**
TIPOLOXÍA / TIPOLOXÍA:
Tipoloxía segundo posicionamento / Tipología según posición: **01**
Tipoloxía segundo o carácter / Tipología según el carácter: **02**

Estado de servizos / Estado de servicios:
Pavimentos/Pavimentos: **3**
Iluminación/Alumbrado: **3**
Sanexamento/Saneamiento: **0**
Pluviais/Pluviales: **0**
Abastecem./Abastecim.: **2**
Rede eléctrica/Red eléctrica: **3**

ANÁLISE ESTRUTURAL, CONSTRUTIVA E ARQUITECTÓNICA
ANÁLISIS ESTRUCTURAL, CONSTRUCTIVO Y ARQUITECTÓNICO

ANÁLISE ESTRUTURAL / ANÁLISIS ESTRUCTURAL:
Estrutura vertical / Estructura vertical: **00.1**
Estrutura horizontal / Estructura horizontal: **01**
Estrutura da cuberta / Estructura de cuberta: **01**

ANÁLISE CONSTRUTIVA / ANÁLISIS CONSTRUCTIVO:
Revestimento das fachadas / Revestimiento de las fachadas: **00.1**
Medianeiras vistas / Medianeras vistas: **11**
Baixantes externas / Bajantes externas: **07**
Carpintarías / Carpinterías: **07**
Galerías / Galerías: **07**
Corredor / Corredor: **NA**
Balcóns / Balcones: **na**

ANÁLISE ARQUITECTÓNICA / ANÁLISIS ARQUITECTÓNICO:
na

USOS / USOS (Título V Normativa)
Equipamento
01 Eq. administ. e institucionais
Uso de Vivenda
02 Vivenda unifamiliar
03 Vivenda colectiva
Artesanía, Industria e Almacéns
05 Categoría 1ª / 06 Categoría 2ª
Comercial
08 Categoría 1ª
09 Categoría 2ª
Administrativo e oficinas
11 Categoría 1ª / 12 Categoría 2ª
Hotelería
13 Establec. clásicos.
24 Turismo rural.
Garaxe-aparcadoiro
15 Categoría 1ª / 16 Categoría 2ª
Sanitario-asistencial
17 Categoría única
18 Docente
19 Tancario
Sociocultural, salas de reunión
20 Categoría 1ª / 21 Categoría 2ª
Deportivo
22 Categoría única
Relixioso
23 Categoría única
Agropecuaria
25 Categoría única
Usos prohibidos
00 Todos os demais

TIPOLOXÍA / TIPOLOXÍA
Posicionamento / Posición
01. Entremedianeiras / Entremedianeras
02. En esquina / En esquina
03. Illada / Alzada
04. Constr. Adxectiva / Const. adjetiva
Carácter / Carácter
01. Edif. singular / Edif. singular
02. Viv. tradicional / Viv. tradicional
03. Viv. non tradicional / Viv. no tradicional
04. Edif. tradicional / Edif. tradicional
05. Edif. non tradicional / Edif. no tradicional
06. Infraconstrución / Infraconstrucción
ESTADO / ESTADO.
0. Ruína / Ruína
1. Malo / Malo
2. Regular / Regular
3. Bo / Bueno
4. En rehabilitación / En rehabilitación

NOTA / NOTA
na: Non aplica / No aplica
- Sen datos / Sin datos

MATERIAIS / MATERIALES
00. Pedra / Piedra
00.1. Cachotería / Cachotería
00.2. Silaria / Mampostería
01. Formigón / Hormigón
02. Madera / Madera
03. Fibrocemento / Fibrocemento
04. Tello / Teja
04.1. Tello curva / Teja curva
04.2. Tello plana / Teja plana
05. Aluminio / Aluminio
05.1. Alum. natural / Alum. natural
05.2. Lacado Branco / Lacado blanco
05.3. Lacado a cor / Lacado en color
06. Ferro / Hierro
06.1. Fundición / Fundición
06.2. Ferra / Faja
06.3. Aceiro inox. / Acero inox.
07. PVC / PVC
08. Zinc / Zinc
09. Cobre / Cobre
10. Enfoscado / Enfoscado
11. Enfoscado e pintado / Enfoscado y pintado
12. Azulexo / Azulejo
13. Aplacado cerámico / Aplacado cerámico
14. Aplacado de pedra / Aplacado de piedra
15. Bloque de formigón / Bloque de hormigón
16. Ladrillo / Ladrillo
17. Panel corrugado / Panel corrugado
18. Revestim. granulado / Revestim. granulado
19. Vidro / Vidrio
20. Ladrillo visto / Ladrillo visto
21. Bloque form. visto / Bloque hormigón visto
22. Louza / Placa
99. Outro / Outros

LENDAS / LEYENDAS
Delimitación PEPRICH
Frente edificación
Fondo edificación
Edificación analizada
Alineación / Alineación
Parcelario
Alturas ex. - X
Alturas permit. - X
Quinteiro / Manzana - 8XXXX
Ud. edificatoria - 8XXXX-XX
Ud. parcelaria - P8XXXX-XX

ORDENACIÓN / ORDENACIÓN

DETERMINACIÓN DE CATÁLOGO
DETERMINACIONES DE CATÁLOGO

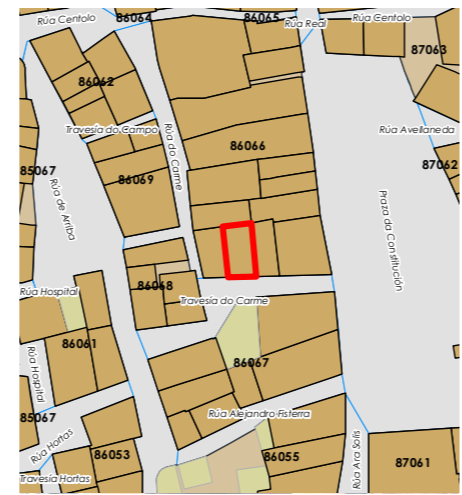
NIVEL DE PROTECCIÓN / NIVEL DE PROTECCIÓN: AMBIENTAL
Elementos protexidos / Elementos protegidos: **Fachadas**

CONDICIÓN URBANÍSTICA / CONDICIONES URBANÍSTICAS:
Alturas permitidas / Alturas permitidas: **3**
Usos permitidos / Usos permitidos: **02 05 11 24**

Obras permitidas / Obras permitidas:
Reestruturación do edificio mantendo as fachadas. Adición dunha planta con galería á rúa.

Obras prohibidas / Obras prohibidas:
Construcción de novas terrazas e outros elementos non permitidos nas cubertas substitución das carpinterías exteriores de madeira.

Observacións / Observaciones:
-


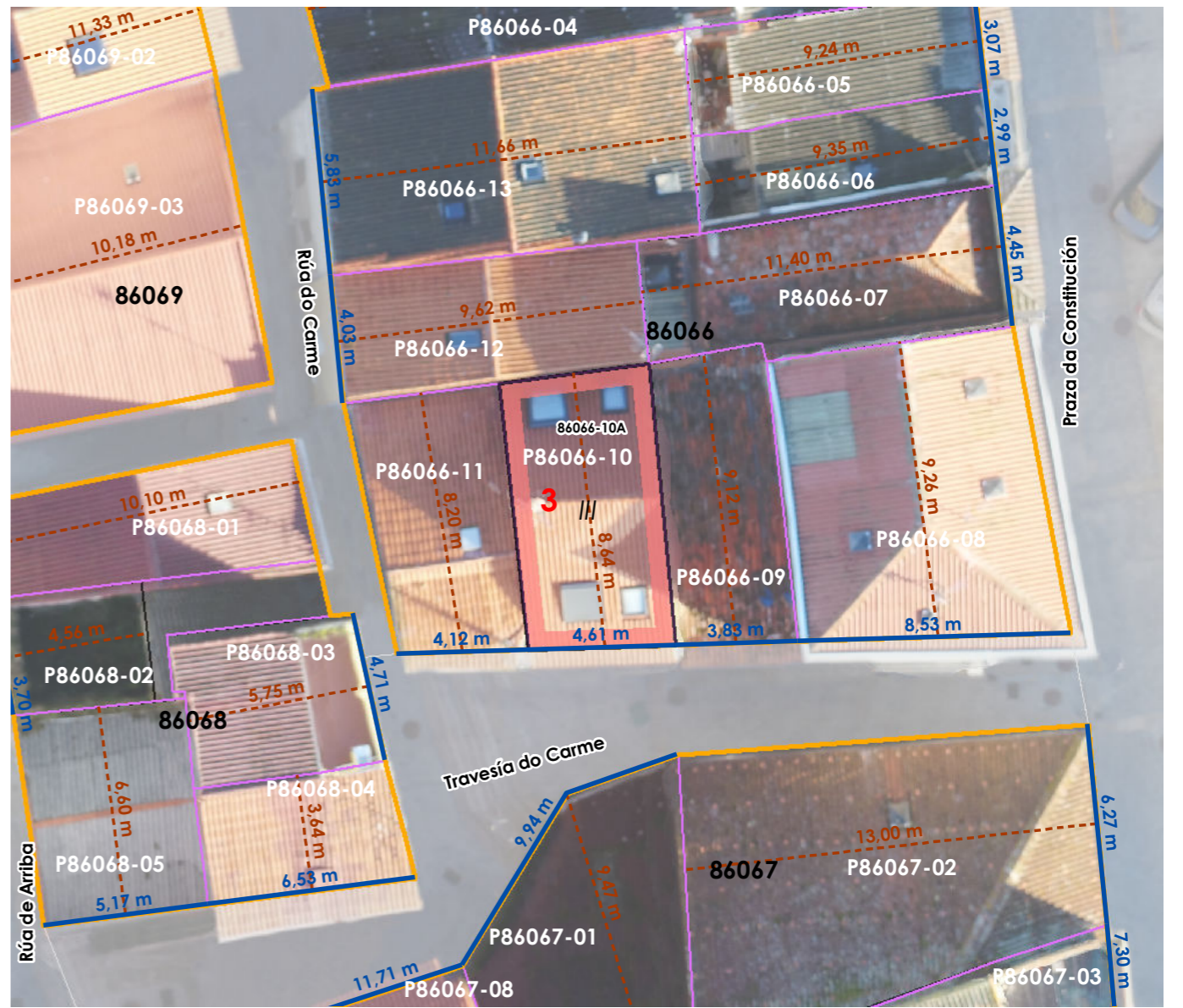


Enderezo / Dirección:
**Travesía do Carme, 5
Fisterra**

Vivenda / Unifamiliar

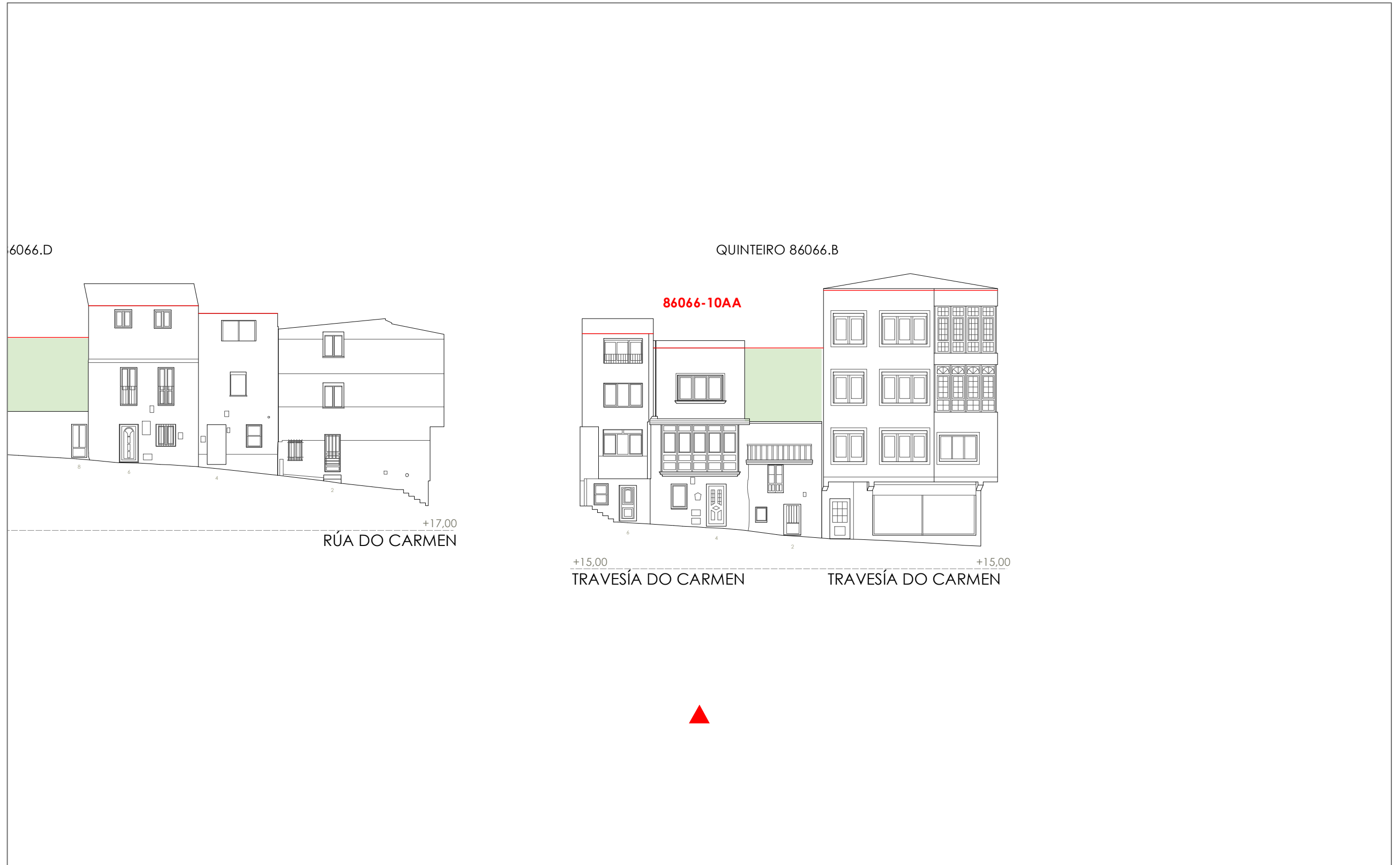
Unid. parcelaria:
86066-10
Unid. edificatoria:
86066-10A

EPSG: 25829 / Coordenadas UTM ETRS89 Zona 29N X: 478.529 Y: 4.750.398



Unid. edificatoria:
86066-10AA

- Liña de cornixa / Línea de cornisa
- Novo volume previsto / Nuevo volumen previsto
- Volume fóra de ordenación / Volumen fuera de ordenación




1:200 0 5 10 20 Metros

Unid. parcelaria:
86066-11

Fonte de datos / Fuente de datos:
- Elaboración propia / Concello de Fisterra
- Elaboración propia / Concello de Fisterra

1:200

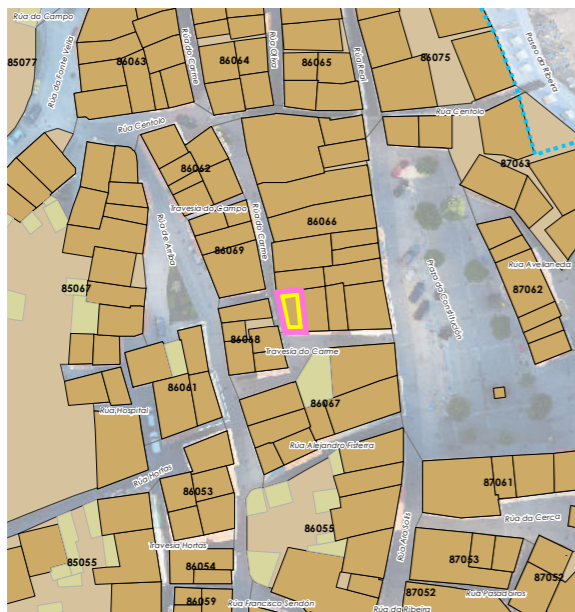


EPSG: 25829 / Coordenadas UTM ETRS89 Zona 29N X: 478524 Y: 4.750.398

Alturas ex. - X
Alturas permit. - X
Quintero / Manzana - 8XXXX
Ud. edificatoria - 8XXXX-XX

LEENDA / LEYENDA

- Dom. Púb. Marítimo-Terrestre / Dom. Púb. Marítimo-Terrestre
- Ribeira do mar / Ribera del mar
- Liña de deslinde / Línea de deslinde
- Servidume de protección / Servidumbre de protección
- Parcelario / Parcelario
- Unidade parcelaria / Unidad parcelaria
- Unidade parcelaria analizada / Unidad parcelaria analizada
- Edificación principal
- Const. adxectiva / adjetiva
- Dotacións de Equip. / Z. Verdes - Esp. Libres
- Equipamento (Ex)
- Equipamento (Ob)
- Esp. Libre - Zona verde (Ex)
- Esp. Libre - Zona verde (Ob)
- Quinteiros / Manzanas
- Delimitación PEPRICH
- Portos de Galicia
- Plan Especial do Porto de Fisterra
- Sist. Xeral Portuario / Sist. General Portuario
- Novas edificacións / Nuevas edificaciones
- Aliñación / Alineación
- Ordenación / Ordenación
- O-1



INFORMACIÓN / INFORMACIÓN

CARACTERÍSTICAS BÁSICAS
CARACTERÍSTICAS BÁSICAS

PARÁMETROS / PARÁMETROS:
Sup. de parcela / Sup. de parcela: **36,81 m²**
Sup. ocupación / Sup. ocupación: **36,81 m²**
Sup. construída / Sup. construída: **147,24 m²**
Núm. de plantas / Núm de plantas: **IV**
Estado da edificación / Estado de la edificación: **3**
Ocupación / Ocupación: **Si**
Aluguer / Alquiler: **Non**
USOS / USOS:
Uso principal / Uso principal: **02**
Uso pranta baixa / Uso planta baja: **02**
TIPOLOXÍA / TIPOLOXÍA:
Tipoloxía segundo posicionamento / Tipología según posición: **01**
Tipoloxía segundo o carácter / Tipología según el carácter: **03**

ANÁLISE ESTRUTURAL, CONSTRUTIVA E ARQUITECTÓNICA
ANÁLISIS ESTRUCTURAL, CONSTRUCTIVO Y ARQUITECTÓNICO

ANÁLISE ESTRUTURAL / ANÁLISIS ESTRUCTURAL:
Estrutura vertical / Estructura vertical: **00.1**
Estrutura horizontal / Estructura horizontal: **01**
Estrutura da cuberta / Estructura de cuberta: **01**

ANÁLISE CONSTRUTIVA / ANÁLISIS CONSTRUCTIVO:
Revestimento das fachadas / Revestimiento de las fachadas: **11**
Medianeiras vistas / Medianeras vistas: **17**
Baixantes externas / Bajantes externas: **07**
Carpintarías / Carpinterías: **07**

Galerías / Galerías: **na**
Corredor / Corredor: **na**
Balcóns / Balcones: **na**
ANÁLISE ARQUITECTÓNICA / ANÁLISIS ARQUITECTÓNICO:
Recubrimiento de fachada con planchas onduladas.

USOS / USOS (Título V Normativa)
Equipamento
01 Eq. administ. e institucionais
Uso de Vivenda
02 Vivenda unifamiliar
03 Vivenda colectiva
Artesanía, Industria e Almacéns
05 Categoría 1ª / 06 Categoría 2ª
Comercial
08 Categoría 1ª
09 Categoría 2ª
Administrativo e oficinas
11 Categoría 1ª / 12 Categoría 2ª
Hotelería
13 Establec. clásicos.
24 Turismo rural.
Garaxe-aparcadoiro
15 Categoría 1ª / 16 Categoría 2ª
Sanitario-asistencial
17 Categoría única
18 Docente
19 Tancaría
Sociocultural, salas de reunión
20 Categoría 1ª / 21 Categoría 2ª
Deportivo
22 Categoría única
Relixiosa
23 Categoría única
Agropecuaria
25 Categoría única
Usos prohibidos
00 Todos os demais

TIPOLOXÍA / TIPOLOXÍA
Posicionamento / Posición
01. Entremedianeiras / Entremedianeras
02. En esquina / En esquina
03. Illada / Alzada
04. Constr. Adxectiva / Const. adjectiva
Carácter / Carácter
01. Edif. singular / Edif. singular
02. Viv. tradicional / Viv. tradicional
03. Viv. non tradicional / Viv. no tradicional
04. Edif. tradicional / Edif. tradicional
05. Edif. non tradicional / Edif. no tradicional
06. Infraconstrución / Infraconstrucción

ESTADO / ESTADO.
0. Ruína / Ruína
1. Malo / Malo
2. Regular / Regular
3. Bo / Bueno
4. En rehabilitación / En rehabilitación

NOTA / NOTA
na: Non aplica / No aplica
- Sen datos / Sin datos

MATERIAIS / MATERIALES
00. Pedra / Piedra
00.1. Cachotería / Cachotería
00.2. Sillar / Mampostería
01. Formigón / Hormigón
02. Madera / Madera
03. Fibrocemento / Fibrocemento
04. Tello / Teja
04.1. Tella curva / Teja curva
04.2. Tella plana / Teja plana
05. Alumino / Aluminio
05.1. Alum. natural / Alum. natural
05.2. Lacado Branco / Lacado blanco
06. Ferro / Hierro
06.1. Fundición / Fundición
06.2. Ferra / Faja
06.3. Aceiro inox. / Acero inox.
07. PVC / PVC
08. Zinc / Zinc
09. Cobre / Cobre
10. Enfoscado / Enfoscado
11. Enfoscado e pintado / Enfoscado y pintado
12. Azuleiro / Azulejo
13. Aplacado cerámico / Aplacado cerámico
14. Aplacado de pedra / Aplacado de piedra
15. Bloque de formigón / Bloque de hormigón
16. Ladrillo / Ladrillo
17. Panel corrugado / Panel corrugado
18. Revestim. granulado / Revestim. granulado
19. Vidro / Vidrio
20. Ladrillo visto / Ladrillo visto
21. Bloque form. Visto / Bloque hormigón visto
22. Louza / Plazca
99. Outro / Outros

LENDAS / LEYENDAS
Delimitación PEPRICH
Frente edificación
Fondo edificación
Edificación analizada
Alineación / Alineación
Parcelario
Alturas ex. - X
Alturas permit. - X
Quinteiro / Manzana - 8XXXX
Ud. edificatoria - 8XXXX-XX
Ud. parcelaria - P8XXXX-XX


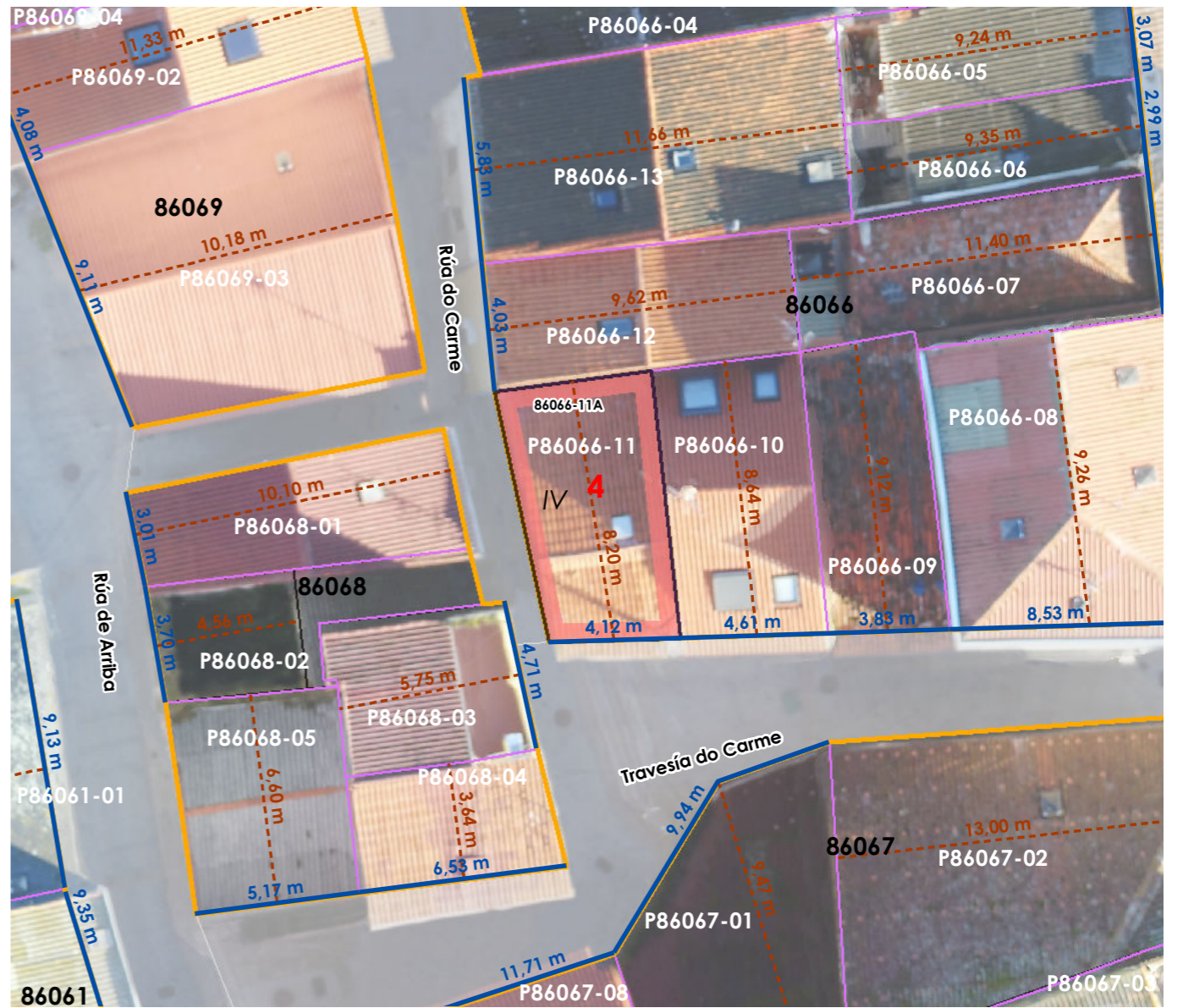


Enderezo / Dirección:
**Travesía do Carme, 7
Fisterra**

Vivenda / Unifamiliar

Unid. parcelaria:
86066-11
Unid. edificatoria:
86066-11A

EPSG: 25829 / Coordenadas UTM ETRS89 Zona 29N X: 478.524 Y: 4.750.398



ORDENACIÓN / ORDENACIÓN

DETERMINACIÓN DE CATÁLOGO
DETERMINACIONES DE CATÁLOGO


NIVEL DE PROTECCIÓN / NIVEL DE PROTECCIÓN: **na**
Elementos protexidos / Elementos protegidos: **na**

CONDICIÓN URBANÍSTICA / CONDICIONES URBANÍSTICAS:
Alturas permitidas / Alturas permitidas: **4**
Usos permitidos / Usos permitidos: **02 05 11**

Obras permitidas / Obras permitidas:
Obra nova, mantendo a configuración volumétrica da edificación existente.

Obras prohibidas / Obras prohibidas:
Construción de novas terrazas e outros elementos non permitidos nas cubertas

Observacións / Observaciones:
-






- Liña de cornixa / Línea de cornisa
- Novo volume previsto / Nuevo volumen previsto
- Volume fóra de ordenación / Volumen fuera de ordenación

Unid. edificatoria:
86066-11AA




1:200 0 5 10 20 Metros

Unid. edificatoria:
86066-11AB

-  Liña de cornixa / Línea de cornisa
-  Novo volume previsto / Nuevo volumen previsto
-  Volume fóra de ordenación / Volumen fuera de ordenación



1:200  0 5 10 20 Metros

Fonte de datos / Fuente de datos:
- Elaboración propia / Concello de Fisterra
- Elaboración propia / Concello de Fisterra

06.03 ALZADOS DAS UNIDADES EDIFICATORIAS

06.03 ALZADOS DE LAS UNIDADES EDIFICATORIAS

Unid. parcelaria:
86066-12

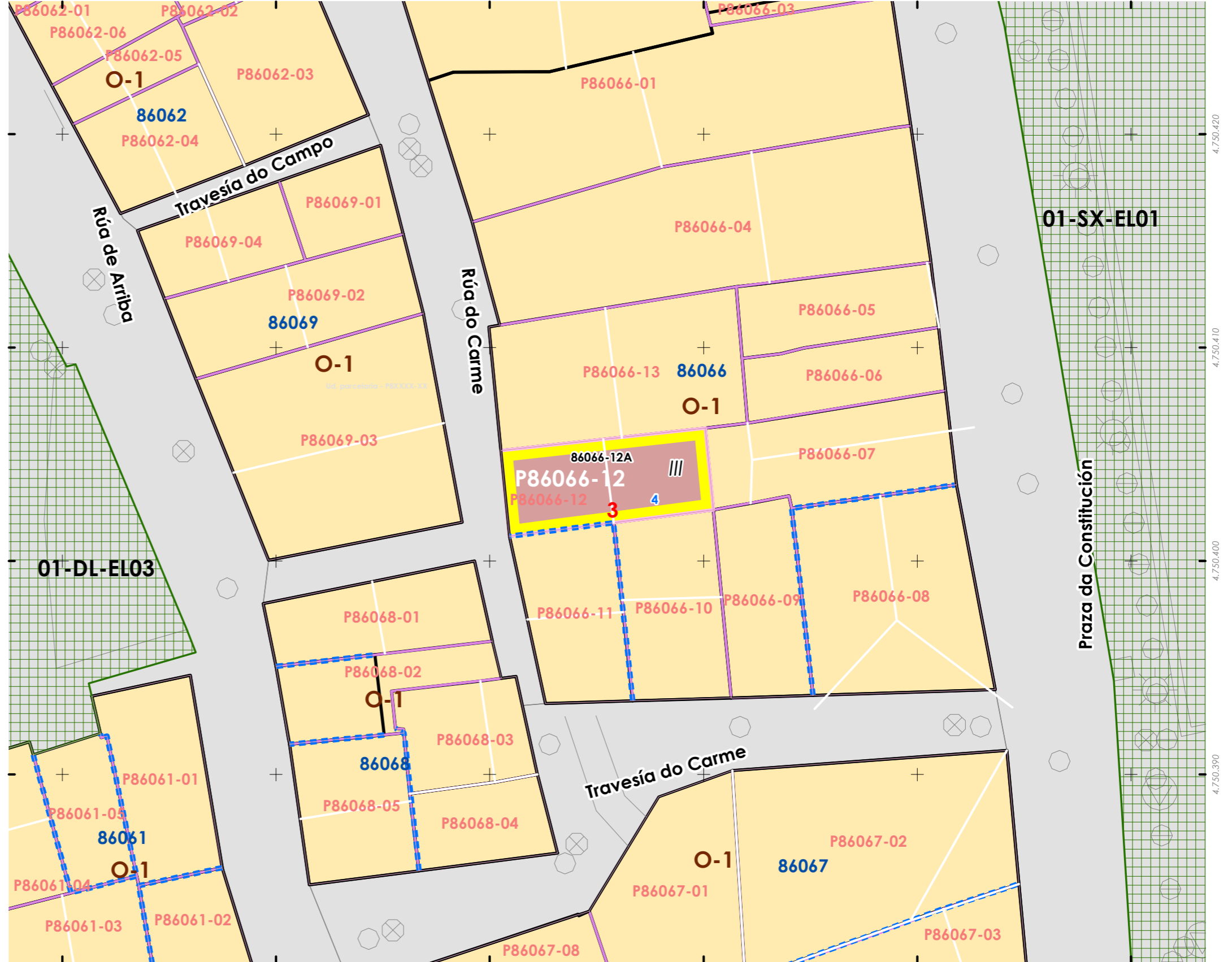
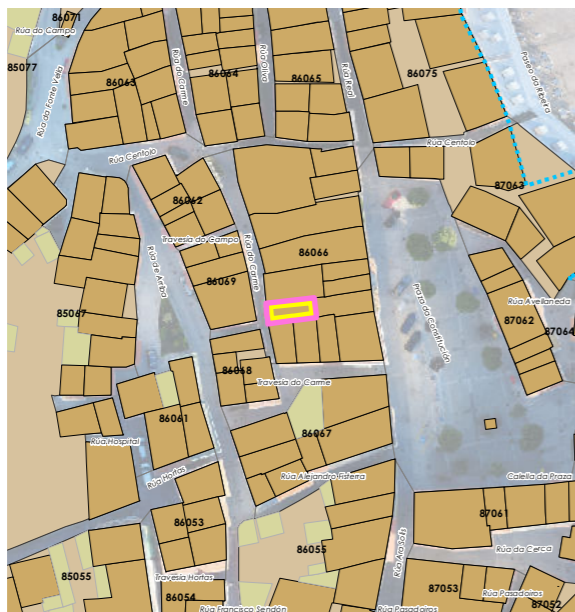
Fonte de datos / Fuente de datos:
- Elaboración propia / Concello de Fisterra
- Elaboración propia / Concello de Fisterra

1:200



EPSG: 25829 / Coordenadas UTM ETRS89 Zona 29N X: 478525 Y: 4.750.404

- Alturas ex. - X
 - Alluras permit. - X
 - Quinteiro / Manzana - 8XXXX
 - Ud. edificatoria - 8XXXX-XX
- LENDAS / LEYENDAS**
- Dom. Púb. Marítimo-Terrestre / Dom. Púb. Marítimo-Terrestre
 - Ribeira do mar / Ribera del mar
 - Liña de deslinde / Línea de deslinde
 - Servidume de protección / Servidumbre de protección
- Parcelario / Parcelario**
- Unidade parcelaria / Unidad parcelaria
 - Unidade parcelaria analizada / Unidad parcelaria analizada
 - Edificación principal
 - Const. adxectiva / adjetiva
- Dotacións de Equip. / Z. Verdes - Esp. Libres**
- Equipamento (Ex)
 - Equipamento (Ob)
 - Esp. Libre - Zona verde (Ex)
 - Esp. Libre - Zona verde (Ob)
 - Quinteiros / Manzanas
 - Delimitación PEPRICH
- Portos de Galicia**
- Plan Especial do Porto de Fisterra
 - Sist. Xeral Portuario / Sist. General Portuario
 - Novas edificacións / Nuevas edificaciones
- Aliñación / Alineación**
- Ordenación / Ordenación
 - O-1



478.500 478.510 478.520 478.530 478.540 478.550

INFORMACIÓN / INFORMACIÓN

CARACTERÍSTICAS BÁSICAS
CARACTERÍSTICAS BÁSICAS

PARÁMETROS / PARÁMETROS:
Sup. de parcela / Sup. de parcela: **37,90 m²**
Sup. ocupación / Sup. ocupación: **37,90 m²**
Sup. construída / Sup. construída: **113,69 m²**
Núm. de plantas / Núm de plantas: **III**
Estado da edificación / Estado de la edificación: **3**
Ocupación / Ocupación: **Si**
Aluguer / Alquiler: **Non**

USOS / USOS:
Uso principal / Uso principal: **02**
Uso pranta baixa / Uso planta baja: **02**

TIPOLOXÍA / TIPOLOXÍA:
Tipoloxía segundo posicionamento / Tipología según posición: **01**
Tipoloxía segundo o carácter / Tipología según el carácter: **03**

Estado de servizos / Estado de servicios:
Pavimentos/Pavimentos: **2**
Iluminación/Alumbrado: **3**
Saneamento/Saneamiento: **0**
Pluviais/Pluviales: **0**
Abastecem./Abastecim.: **2**
Rede eléctrica/Red eléctrica: **2**

ANÁLISE ESTRUTURAL, CONSTRUTIVA E ARQUITECTÓNICA
ANÁLISIS ESTRUCTURAL, CONSTRUCTIVO Y ARQUITECTÓNICO

ANÁLISE ESTRUTURAL / ANÁLISIS ESTRUCTURAL:
Estrutura vertical / Estructura vertical: **00.1**
Estrutura horizontal / Estructura horizontal: **01**
Estrutura da cuberta / Estructura de cuberta: **01**

ANÁLISE CONSTRUTIVA / ANÁLISIS CONSTRUCTIVO:
Revestimento das fachadas / Revestimiento de las fachadas: **11**
Medianeiras vistas / Medianeras vistas: **11**
Baixantes externas / Bajantes externas: **07**
Carpintarías / Carpinterías: **02**
Galerías / Galerías: **na**
Corredor / Corredor: **na**
Balcóns / Balcones: **na**

ANÁLISE ARQUITECTÓNICA / ANÁLISIS ARQUITECTÓNICO:
na

USOS / USOS (Título V Normativa)
Equipamento / Posición
01. Eq. administ. e institucionais / 01. Entremedianeiras / Entremedianeras
02. Vivenda unifamiliar / 02. En esquina / En esquina
03. Vivenda colectiva / 03. Illada / Alada
04. Constr. Adxectiva / Const. adxetiva
Carácter / Carácter
01. Edif. singular / Edif. singular
02. Viv. tradicional / Viv. tradicional
03. Viv. non tradicional / Viv. no tradicional
04. Edif. tradicional / Edif. tradicional
05. Edif. non tradicional / Edif. no tradicional
06. Infraconstrución / Infraconstrucción

ESTADO / ESTADO:
0. Ruína / Ruína
1. Malo / Malo
2. Regular / Regular
3. Bo / Bueno
4. En rehabilitación / En rehabilitación

NOTA / NOTA:
na / Non aplica / No aplica
- Sen datos / Sin datos

MATERIAIS / MATERIALES
00. Pedra / Piedra
00.1. Cachotería / Cachotería
00.2. Silaría / Mampostería
01. Formigón / Hormigón
02. Madeira / Madera
03. Fibrocemento / Fibrocemento
04. Tello / Teja
04.1. Tella curva / Teja curva
04.2. Tella plana / Teja plana
05. Alumino / Aluminio
05.1. Alum. natural / Alum. natural
05.2. Lacado branco / Lacado blanco
05.3. Lacado a cor / Lacado en color
06. Ferro / Hierro
06.1. Fundición / Fundición
06.2. Ferra / Ferra
06.3. Aceiro inox. / Acero inox.
07. PVC / PVC
08. Zinc / Zinc
09. Cobre / Cobre
10. Enfoscado / Enfoscado
11. Enfoscado e pintado / Enfoscado y pintado
12. Azulexo / Azulejo
13. Aplacado cerámico / Aplacado cerámico
14. Aplacado de pedra / Aplacado de piedra
15. Bloque de formigón / Bloque de hormigón
16. Ladrillo / Ladrillo
17. Panel corrugado / Panel corrugado
18. Revestim. granulado / Revestim. granulado
19. Vidro / Vidrio
20. Ladrillo visto / Ladrillo visto
21. Bloque form. visto / Bloque hormigón visto
22. Louza / Platera
99. Outro / Outros

LENDAS / LEYENDAS
Delimitación PEPRICH
Frente edificación
Fondo edificación
Edificación analizada
Alineación / Alineación
Parcelario
Alturas ex. - X
Alturas permit. - X
Quinteiro / Manzana - 8XXXX
Ud. edificatoria - 8XXXX-XX
Ud. parcelaria - P8XXXX-XX

ORDENACIÓN / ORDENACIÓN

DETERMINACIÓN DE CATÁLOGO
DETERMINACIONES DE CATÁLOGO

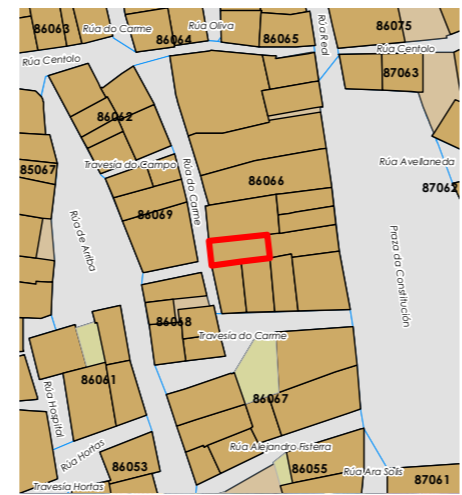
NIVEL DE PROTECCIÓN / NIVEL DE PROTECCIÓN: na
Elementos protexidos / Elementos protegidos: na

CONDICIÓN URBANÍSTICA / CONDICIONES URBANÍSTICAS:
Alturas permitidas / Alturas permitidas: **3**
Usos permitidos / Usos permitidos: **02 03 05 11**

Obras permitidas / Obras permitidas:
Obra nova, integrando na edificación os elementos protexidos. Incremento na altura da fachada según os datos e gráficos desta ficha.

Obras prohibidas / Obras prohibidas:
Construcción de novas terrazas e outros elementos non permitidos nas cubertas
Alteración dos elementos protexidos.

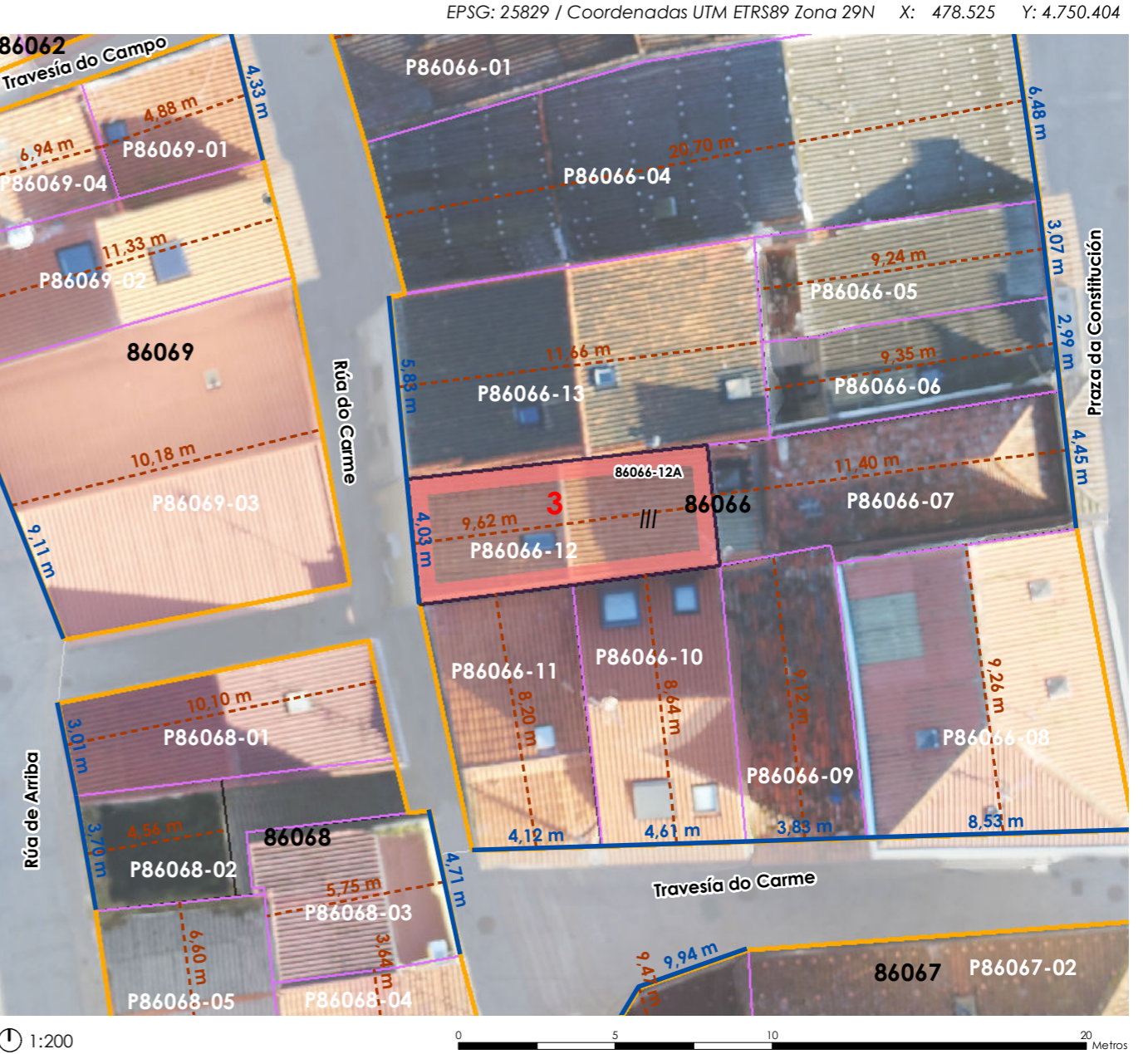
Observacións / Observaciones:
-






Enderezo / Dirección:
Rúa do Carme, 4
Fisterra

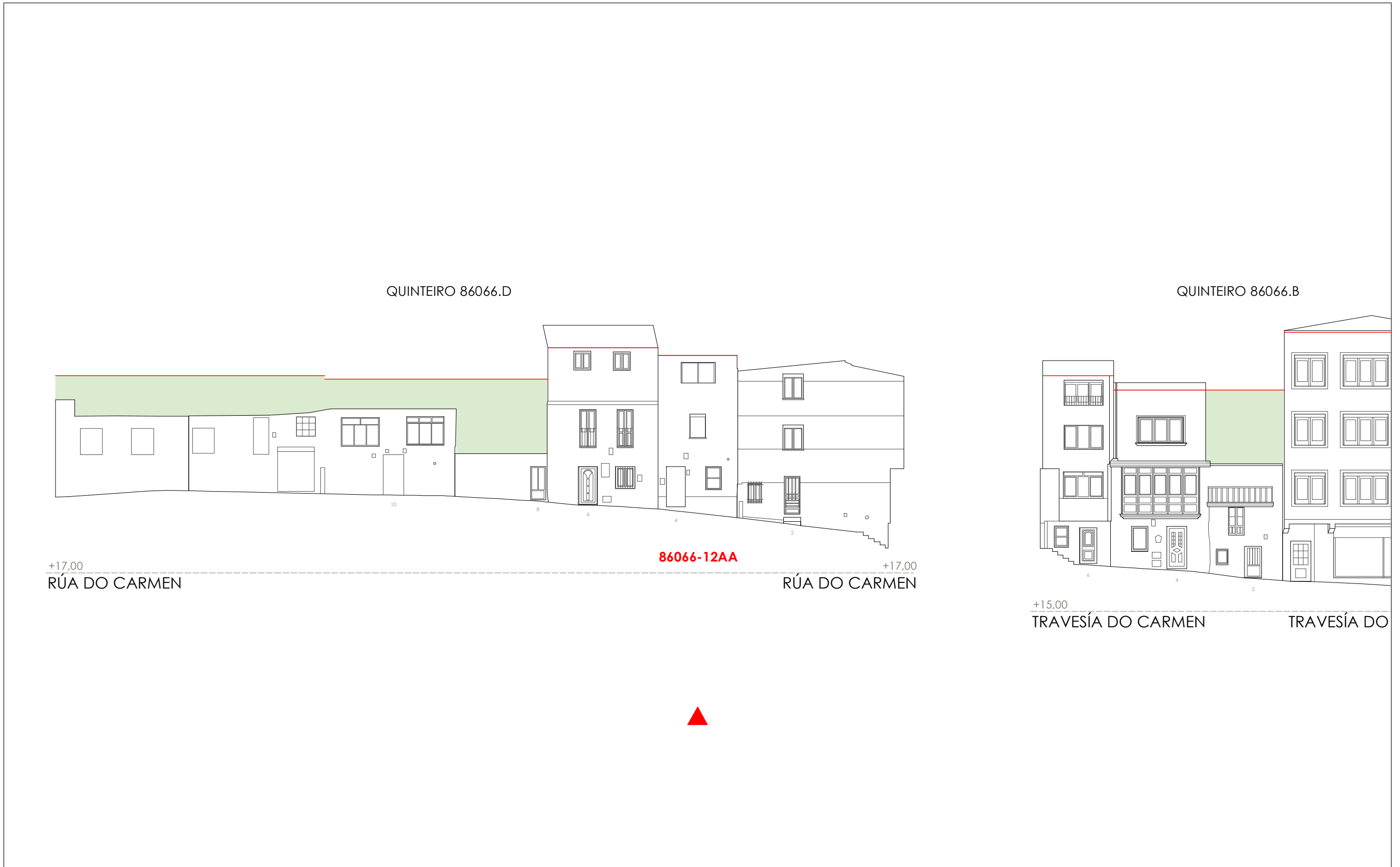
Vivenda / Unifamiliar


Unid. parcelaria:
86066-12
Unid. edificatoria:
86066-12A



-  Liña de cornixa / Línea de cornisa
-  Novo volume previsto / Nuevo volumen previsto
-  Volume fóra de ordenación / Volumen fuera de ordenación

Unid. edificatoria:
86066-12AA



1:200  20 Metros

Unid. parcelaria:
86066-13

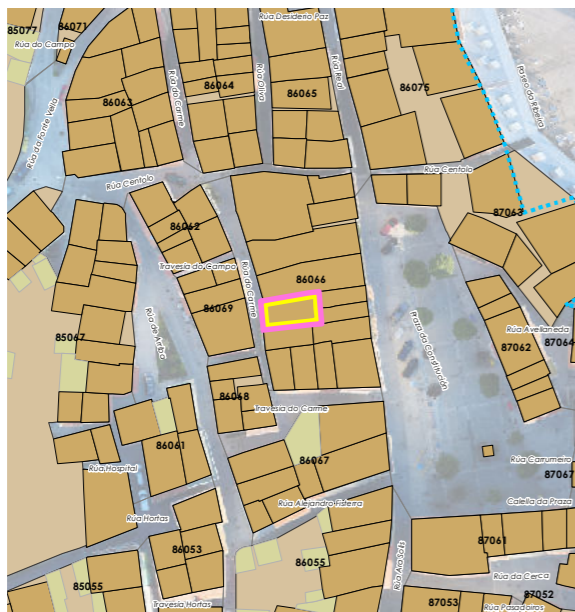
Fonte de datos / Fuente de datos:
- Elaboración propia / Concello de Fisterra
- Elaboración propia / Concello de Fisterra

1:200



EPSG: 25829 / Coordenadas UTM ETRS89 Zona 29N X: 478526 Y: 4.750.409

- Alturas ex. - X
Alturas permit. - X
Quinteiro / Manzana - 8XXXX
Ud. edificatoria - 8XXXX-XX
- LENDAS / LEYENDAS**
- Dom. Púb. Marítimo-Terrestre / Dom. Púb. Marítimo-Terrestre
Ribeira do mar / Ribera del mar
Liña de deslinde / Línea de deslinde
Servidume de protección / Servidumbre de protección
- Parcelario / Parcelario**
- Unidade parcelaria / Unidad parcelaria
Unidade parcelaria analizada / Unidad parcelaria analizada
Edificación principal
Const. adxectiva / adjetiva
- Dotacións de Equip. / Z. Verdes - Esp. Libres**
- Equipamento (Ex)
Equipamento (Ob)
Esp. Libre - Zona verde (Ex)
Esp. Libre - Zona verde (Ob)
Quinteiros / Manzanas
Delimitación PEPRICH
- Portos de Galicia**
- Plan Especial do Porto de Fisterra
Sist. Xeral Portuario / Sist. General Portuario
Novas edificacións / Nuevas edificaciones
- Aliñación / Alineación**
- Ordenación / Ordenación**
- O-1



INFORMACIÓN / INFORMACIÓN

CARACTERÍSTICAS BÁSICAS
CARACTERÍSTICAS BÁSICAS

PARÁMETROS / PARÁMETROS:
Sup. de parcela / Sup. de parcela: **71,36 m²**
Sup. ocupación / Sup. ocupación: **71,36 m²**
Sup. construída / Sup. construída: **214,07 m²**
Núm. de plantas / Núm. de plantas: **III**
Estado da edificación / Estado de la edificación: **3**
Ocupación / Ocupación: **Non**
Aluguer / Alquiler: **Non**

USOS / USOS:
Uso principal / Uso principal: **02**
Uso pranta baixa / Uso planta baja: **02**

TIPOLOXÍA / TIPOLOXÍA:
Tipoloxía segundo posicionamento / Tipología según posición: **01**
Tipoloxía segundo o carácter / Tipología según el carácter: **02**

Estado de servizos / Estado de servicios:
Pavimentos/Pavimentos: **2**
Iluminación/Alumbrado: **3**
Sanexamento/Saneamiento: **0**
Pluviais/Pluviales: **0**
Abastecem./Abastecim.: **2**
Rede eléctrica/Red eléctrica: **3**

ANÁLISE ESTRUTURAL, CONSTRUTIVA E ARQUITECTÓNICA
ANÁLISIS ESTRUCTURAL, CONSTRUCTIVO Y ARQUITECTÓNICO

ANÁLISE ESTRUTURAL / ANÁLISIS ESTRUCTURAL:
Estrutura vertical / Estructura vertical: **00.1**
Estrutura horizontal / Estructura horizontal: **01**
Estrutura da cuberta / Estructura de cuberta: **01**

ANÁLISE CONSTRUTIVA / ANÁLISIS CONSTRUTIVO:
Revestimento das fachadas / Revestimiento de las fachadas: **00.1**
Medianeiras vistas / Medianeras vistas: -
Baixantes externas / Bajantes externas: **07**
Carpintarías / Carpinterías: **02,05.2**
Galerías / Galerías: **na**
Corredor / Corredor: **06.2**
Balcóns / Balcones: **na**

ANÁLISE ARQUITECTÓNICA / ANÁLISIS ARQUITECTÓNICO:
Aplacados de terrazo. Substitución de carpinterías por aluminio.

DETERMINACIÓN DE CATÁLOGO
DETERMINACIONES DE CATÁLOGO

NIVEL DE PROTECCIÓN / NIVEL DE PROTECCIÓN: **na**
Elementos protexidos / Elementos protegidos: **na**

CONDICIÓN URBANÍSTICA / CONDICIONES URBANÍSTICAS:
Alturas permitidas / Alturas permitidas: **3**
Usos permitidos / Usos permitidos: **02 03 05 11**

Obras permitidas / Obras permitidas:
Obra nova, integrando na edificación os elementos protexidos. Incremento na altura da fachada según os fatos e gráficos desta ficha. Substitución dos aplacados por outros recubrimentos continuos pintados.

Obras prohibidas / Obras prohibidas:
Construcción de novas terrazas e outros elementos non permitidos nas cubertas
Eliminación dos enfoscados da fachada. Alteración dos elementos protexidos.

Observacións / Observaciones:
-

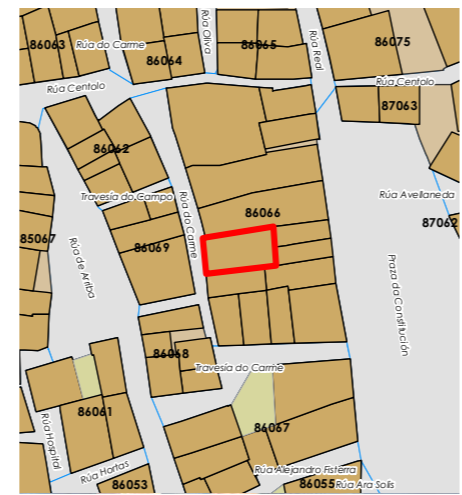
USOS / USOS (Título V Normativa)
Equipamento
01 Eq. administ. e institucionais
Uso de Vivenda
02 Vivenda unifamiliar
03 Vivenda colectiva
Artesanía, Industria e Almacéns
05 Categoría 1ª / 06 Categoría 2ª
Comercial
08 Categoría 1ª
09 Categoría 2ª
Administrativo e oficinas
11 Categoría 1ª / 12 Categoría 2ª
Hotelería
13 Establec. clásicos.
24 Turismo rural.
Garaxe-aparcadoiro
15 Categoría 1ª / 16 Categoría 2ª
Sanitario-asistencial
17 Categoría única
18 Docente
19 Tancaría
Sociocultural, salas de reunión
20 Categoría 1ª / 21 Categoría 2ª
Deportivo
22 Categoría única
Relixioso
23 Categoría única
Agropecuaria
25 Categoría única
Usos prohibidos
00 Todos os demais

TIPOLOXÍA / TIPOLOXÍA
Posicionamento / Posición
01. Entremedianeiras / Entremedianeras
02. En esquina / En esquina
03. Illada / Alzada
04. Constr. Adxectiva / Const. adjectiva
Carácter / Carácter
01. Edif. singular / Edif. singular
02. Viv. tradicional / Viv. tradicional
03. Viv. non tradicional / Viv. no tradicional
04. Edif. tradicional / Edif. tradicional
05. Edif. non tradicional / Edif. no tradicional
06. Infraconstrución / Infraconstrucción
ESTADO / ESTADO.
0. Ruína / Ruína
1. Malo / Malo
2. Regular / Regular
3. Bo / Bueno
4. En rehabilitación / En rehabilitación

NOTA / NOTA
na: Non aplica / No aplica
- Sen datos / Sin datos

MATERIAIS / MATERIALES
00. Pedra / Piedra
00.1. Cachotería / Cachotería
00.2. Silaría / Mampostería
01. Formigón / Hormigón
02. Madera / Madera
03. Fibrocemento / Fibrocemento
04. Tella / Teja
04.1. Tella curva / Teja curva
04.2. Tella plana / Teja plana
05. Aluminio / Aluminio
05.1. Alum. natural / Alum. natural
05.2. Lacado branco / Lacado blanco
05.3. Lacado a cor / Lacado en color
06. Ferro / Hierro
06.1. Fundición / Fundición
06.2. Ferra / Faja
06.3. Aceiro inox. / Acero inox.
07. PVC / PVC
08. Zinc / Zinc
09. Cobre / Cobre
10. Enfoscado / Enfoscado
11. Enfoscado e pintado / Enfoscado y pintado
12. Azulexo / Azulejo
13. Aplacado cerámico / Aplacado cerámico
14. Aplacado de pedra / Aplacado de piedra
15. Bloque de formigón / Bloque de hormigón
16. Ladrillo / Ladrillo
17. Panel corugado / Panel corrugado
18. Revestim. granulado / Revestim. granulado
19. Vidro / Vidrio
20. Ladrillo visto / Ladrillo visto
21. Bloque form. visto / Bloque hormigón visto
22. Louza / Pizarra
99. Outro / Outros

LENDAS / LEYENDAS
Delimitación PEPRICH
Frente edificación
Fondo edificación
Edificación analizada
Alineación / Alineación
Parcelario
Alturas ex. - X
Alturas permit. - X
Quinteiro / Manzana - 8XXXX
Ud. edificatoria - 8XXXX-XX
Ud. parcelaria - P8XXXX-XX

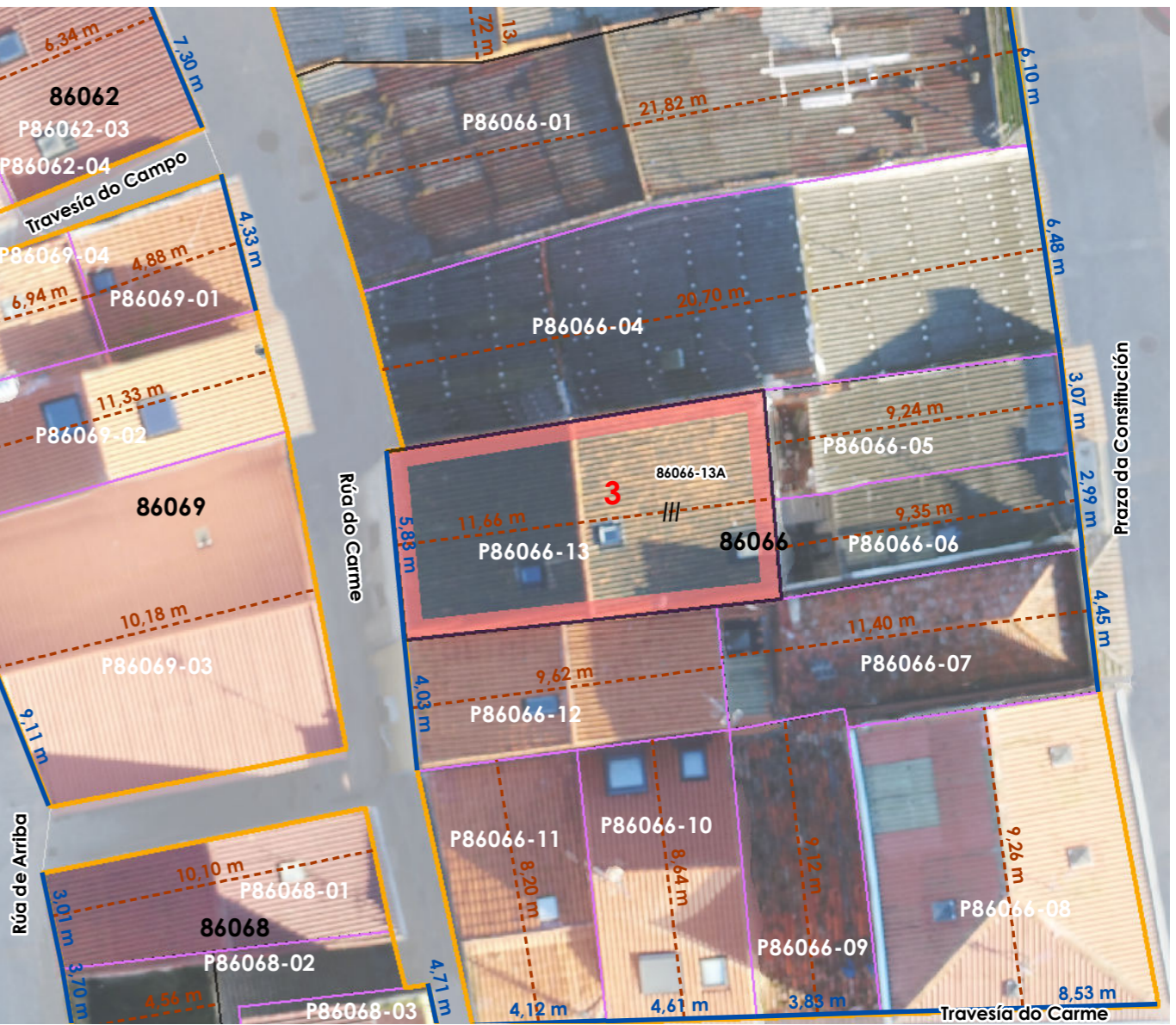


Enderezo / Dirección:
**Rúa do Carme, 6
Fisterra**

Vivenda / Unifamiliar

Unid. parcelaria:
86066-13
Unid. edificatoria:
86066-13A




EPSG: 25829 / Coordenadas UTM ETRS89 Zona 29N X: 478.526 Y: 4.750.409



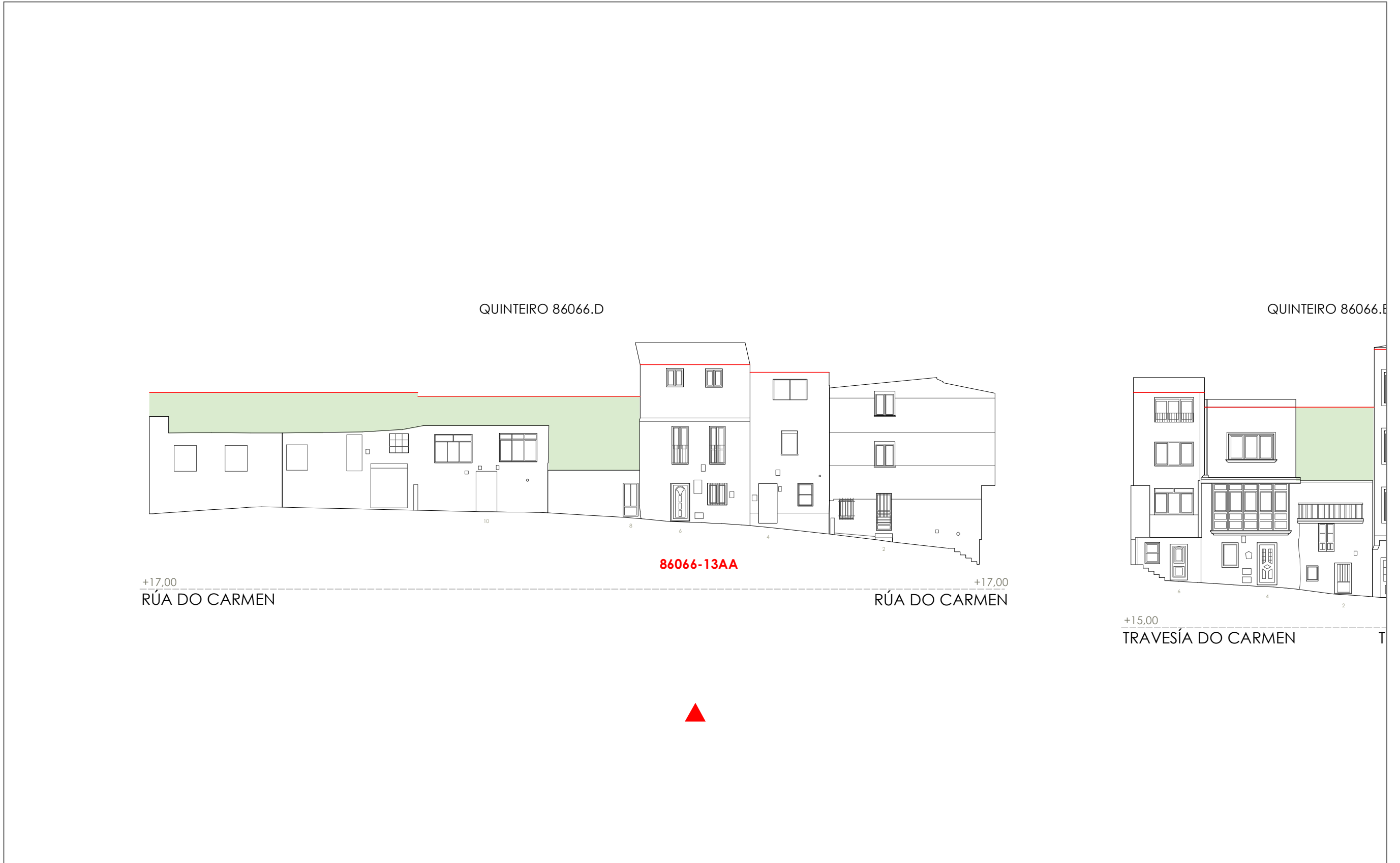
1:200

0 5 10 20 Metros



-  Liña de cornixa / Línea de cornisa
-  Novo volume previsto / Nuevo volumen previsto
-  Volume fóra de ordenación / Volumen fuera de ordenación

Unid. edificatoria:
86066-13AA



1:200 0 5 10 20 Metros