


Unid. parcelaria:
87064-01

Fuente de datos / Fuente de datos:
- Elaboración propia / Concello de Fisterra
- Elaboración propia / Concello de Fisterra

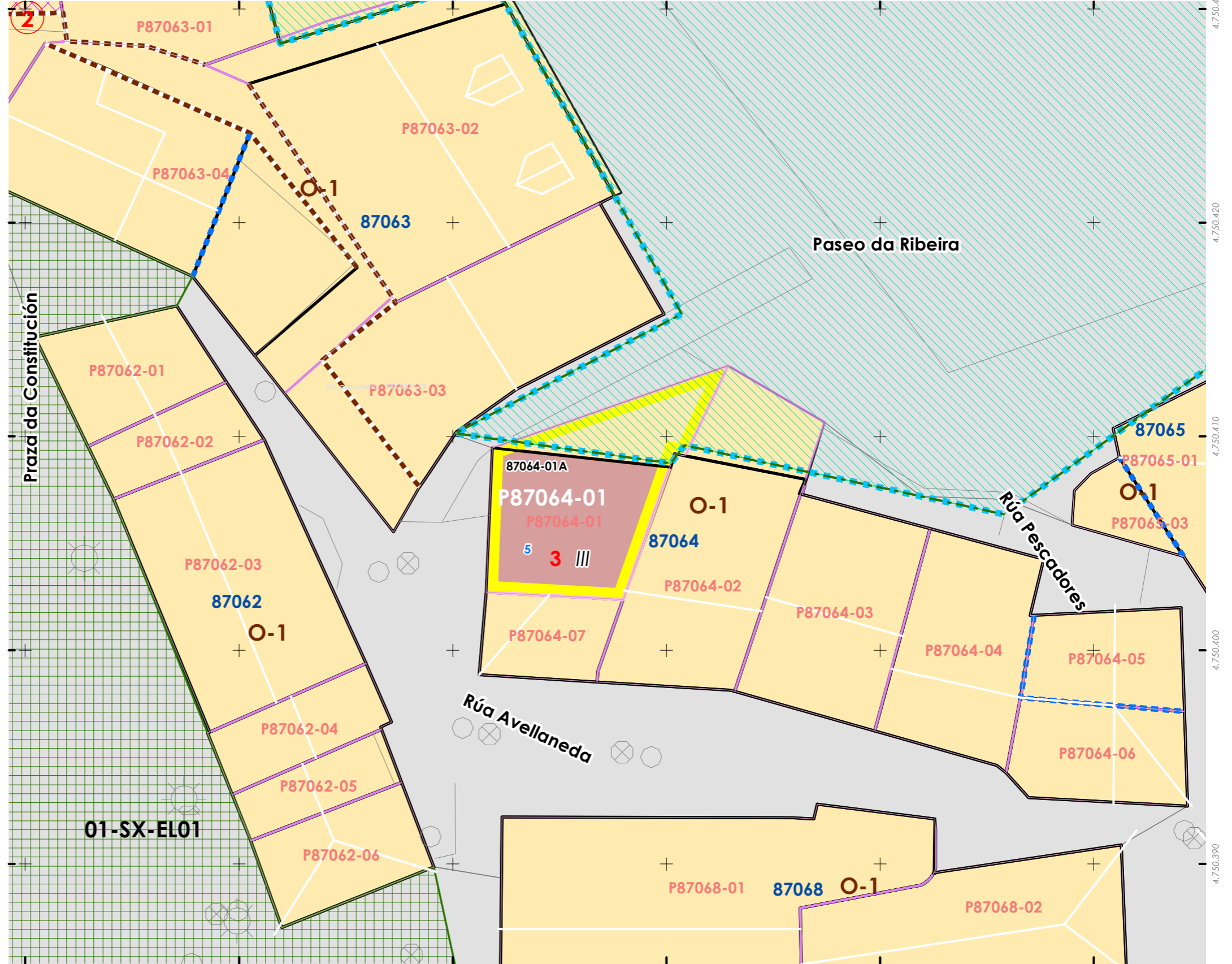
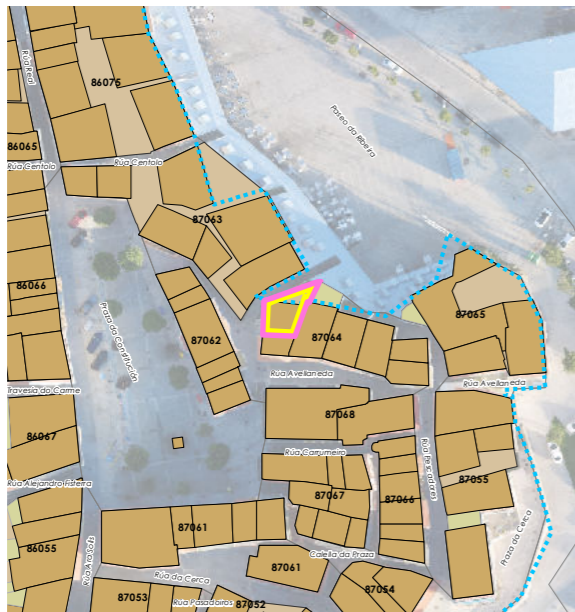
1:200



EPSG: 25829 / Coordenadas UTM ETRS89 Zona 29N X: 478586 Y: 4.750.407

Alturas ex. - X
Alluras permit. - X
Quinteiro / Manzana - 8XXXX
Ud. edificatoria - 8XXXX-XX

- LENDAS / LEYENDAS**
- Dom. Púb. Marítimo-Terrestre / Dom. Púb. Marítimo-Terrestre**
- Ribeira do mar / Ribera del mar
 - Liña de deslinde / Línea de deslinde
 - Servidume de protección / Servidumbre de protección
- Parcelario / Parcelario**
- Unidade parcelaria / Unidad parcelaria
 - Unidade parcelaria analizada / Unidad parcelaria analizada
 - Edificación principal
 - Const. adxectiva / adjetiva
- Dotacións de Equip. / Z. Verdes - Esp. Libres**
- Equipamento (Ex)
 - Equipamento (Ob)
 - Esp. Libre - Zona verde (Ex)
 - Esp. Libre - Zona verde (Ob)
 - Quinteiros / Manzanas
 - Delimitación PEPRICH
- Portos de Galicia**
- Plan Especial do Porto de Fisterra
 - Sist. Xeral Portuario / Sist. General Portuario
 - Novas edificacións / Nuevas edificaciones
- Aliñación / Alineación**
- Ordenación / Ordenación
 - O-1



CARACTERÍSTICAS BÁSICAS
 CARACTERÍSTICAS BÁSICAS

PARÁMETROS / PARÁMETROS:

Sup. de parcela / Sup. de parcela: **48,51 m²**
 Sup. ocupación / Sup. ocupación: **48,51 m²**
 Sup. construída / Sup. construída: **145,53 m²**
 Núm. de plantas / Núm. de plantas: **III**
 Estado da edificación / Estado de la edificación: **3**
 Ocupación / Ocupación: **Si**
 Aluguer / Alquiler: **Non**

USOS / USOS:

Uso principal / Uso principal: **02**
 Uso pranta baixa / Uso planta baja: **02**

TIPOLOXÍA / TIPOLOXÍA:

Tipoloxía segundo posicionamento / Tipología según posición: **01**
 Tipoloxía segundo o carácter / Tipología según el carácter: **02**

ANÁLISE ESTRUTURAL, CONSTRUTIVA E ARQUITECTÓNICA
 ANÁLISIS ESTRUCTURAL, CONSTRUCTIVO Y ARQUITECTÓNICO

ANÁLISE ESTRUTURAL / ANÁLISIS ESTRUCTURAL:

Estrutura vertical / Estructura vertical: **00.1**
 Estrutura horizontal / Estructura horizontal: **01**
 Estrutura da cuberta / Estructura de cuberta: **01**

ANÁLISE CONSTRUTIVA / ANÁLISIS CONSTRUCTIVO:

Revestimento das fachadas / Revestimiento de las fachadas: **11**
 Medianeiras vistas / Medianeras vistas: **11**
 Baixantes externas / Bajantes externas: **na**
 Carpintarías / Carpinterías: **05.2**
 Galerías / Galerías: **na**
 Corredor / Corredor: **01**
 Balcóns / Balcones: **na**

ANÁLISE ARQUITECTÓNICA / ANÁLISIS ARQUITECTÓNICO:

Substitución do balcón. Engadido dunha planta. Substitución de carpinterías por aluminio.

USOS / USOS (Título V Normativa)

Equipamento / Posición
 01 Eq. administ. e institucionais
 02 Vivenda unifamiliar
 03 Vivenda colectiva
 04 Artesanía, Industria e Almacéns
 05 Categoría 1ª / 06 Categoría 2ª
 Comercial
 08 Categoría 1ª
 09 Categoría 2ª
 Administrativo e oficinas
 11 Categoría 1ª / 12 Categoría 2ª
 Hotelaría
 13 Establec. clásicos.
 24 Turismo rural.
 04 Garaxe-aparcadoiro
 15 Categoría 1ª / 16 Categoría 2ª
 Sanitario-asistencial
 17 Categoría única
 18 Docente
 19 Tancario
 Sociocultural, salas de reunión
 20 Categoría 1ª / 21 Categoría 2ª
 Deportivo
 22 Categoría única
 Relixioso
 23 Categoría única
 Agropecuario
 25 Categoría única
 Usos prohibidos
 00 Todos os demais

MATERIAIS / MATERIALES

00. Pedra / Piedra
 00.1. Cachotería / Cachotería
 00.2. Silaría / Mampostería
 01. Formigón / Hormigón
 02. Madera / Madera
 03. Fibrocemento / Fibrocemento
 04. Tello / Teja
 04.1. Tello curva / Teja curva
 04.2. Tello plana / Teja plana
 05. Aluminio / Aluminio
 05.1. Alum. natural / Alum. natural
 05.2. Lacado Branco / Lacado blanco
 05.3. Lacado a cor / Lacado en color
 06. Ferro / Hierro
 06.1. Fundición / Fundición
 06.2. Ferra / Faja
 06.3. Aceiro inox. / Acero inox.
 07. PVC / PVC
 08. Zinc / Zinc
 09. Cobre / Cobre
 10. Enfoscado / Enfoscado
 11. Enfoscado e pintado / Enfoscado y pintado
 12. Azulexo / Azulejo
 13. Aplacado cerámico / Aplacado cerámico
 14. Aplacado de pedra / Aplacado de piedra
 15. Bloque de formigón / Bloque de hormigón
 16. Ladrillo / Ladrillo
 17 Panel corrugado / Panel corrugado
 18 Revestim. granulado / Revestim. granulado
 19 Vidro / Vidrio
 20. Ladrillo visto / Ladrillo visto
 21. Bloque form. Visto / Bloque hormigón visto
 22. Louza / Plazca
 99. Outro / Outros

TIPOLOXÍA / TIPOLOXÍA

Posicionamento / Posición
 01. Entremedianeiras / Entremedianeras
 02. En esquina / En esquina
 03. Illada / Alzada
 04. Constr. Adxectiva / Const. adjectiva
 Carácter / Carácter
 01. Edif. singular / Edif. singular
 02. Viv. tradicional / Viv. tradicional
 03. Viv. non tradicional / Viv. no tradicional
 04. Edif. tradicional / Edif. tradicional
 05. Edif. non tradicional / Edif. no tradicional
 06. Infraconstrución / Infraconstrucción
ESTADO / ESTADO.
 0. Ruína / Ruina
 1. Malo / Malo
 2. Regular / Regular
 3. Bo / Bueno
 4. En rehabilitación / En rehabilitación

NOTA / NOTA

na: Non aplica / No aplica

- Sen datos / Sin datos

LENDAS / LEYENDAS

Delimitación PEPRICH

Frente edificación

Fondo edificación

Edificación analizada

Aliñación / Alineación

Parcelario

Alturas ex. - X

Alturas permit. - X

Quinteiro / Manzana - 8XXXX

Úd. edificatoria - 8XXXX-XX

Úd. parcelaria - P8XXXX-XX



Enderezo / Dirección:

 Rúa Avellaneda, 5
 Fisterra

Vivenda / Unifamiliar

Unid. parcelaria:

87064-01

Unid. edificatoria:

87064-01A

EPSG: 25829 / Coordenadas UTM ETRS89 Zona 29N X: 478.586 Y: 4.750.406



1:200

0 5 10 20 Metros

DETERMINACIÓN DE CATÁLOGO
 DETERMINACIONES DE CATÁLOGO

NIVEL DE PROTECCIÓN / NIVEL DE PROTECCIÓN: AMBIENTAL

 Elementos protexidos / Elementos protegidos: **Fachadas**
CONDICIÓN URBANÍSTICA / CONDICIONES URBANÍSTICAS:

Alturas permitidas / Alturas permitidas: **3**
 Usos permitidos / Usos permitidos: **02 05 11**

Obras permitidas / Obras permitidas:

Reestruturación do edificio mantendo as fachadas de pedra. Ampliación cara o patio de couzada según os datos e gráficos desta ficha. Recuperación das barandas e/ou carpinterías exteriores orixinais e dos enfoscados e pintado.




Obras prohibidas / Obras prohibidas:

Construcción de novas terrazas e outros elementos non permitidos nas cubertas. Aumento de volume na edificación existente. Substitución das carpinterías exteriores de madeira. Eliminación dos enfoscados da fachada.

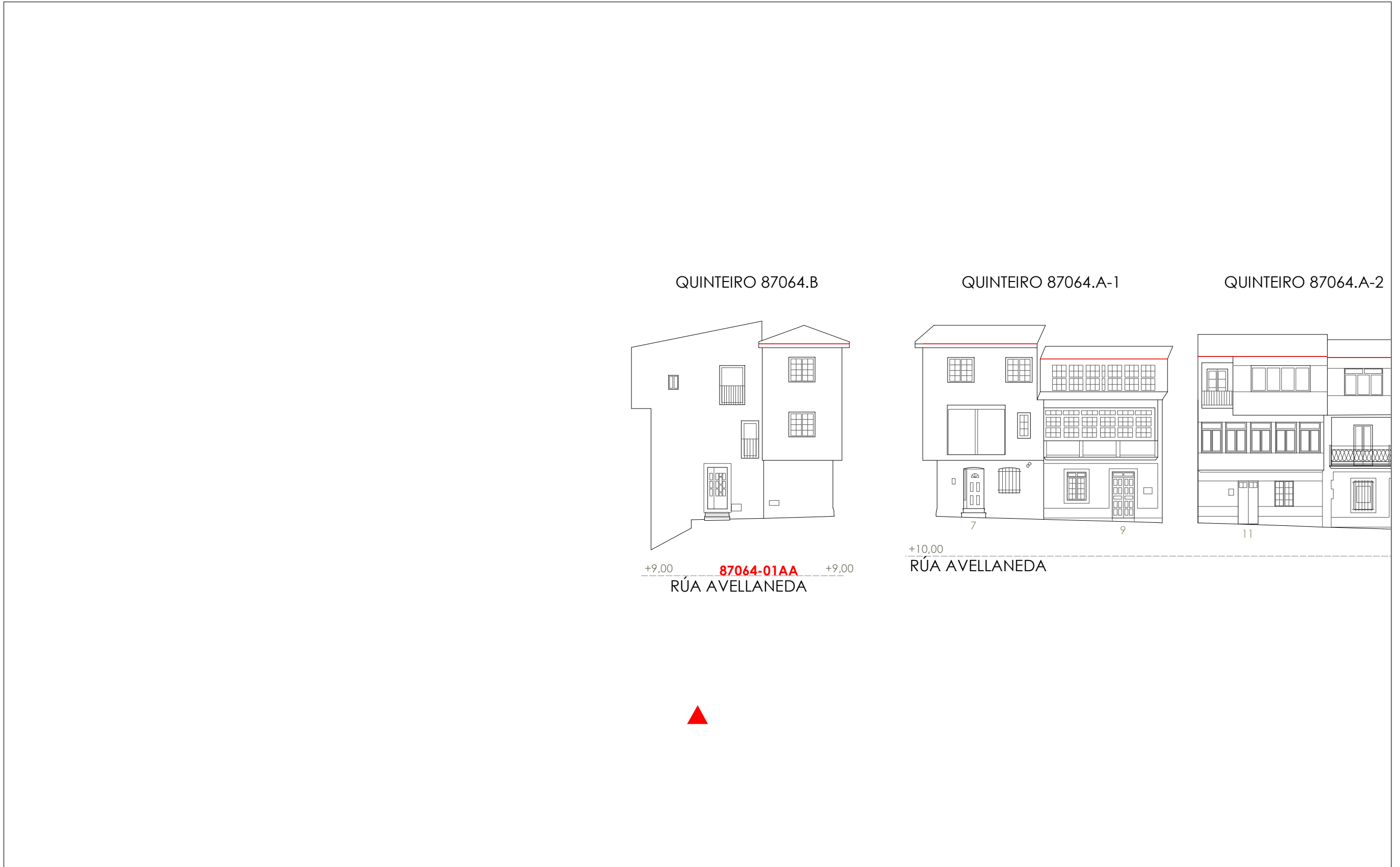
Observacións / Observaciones:

Recuperarase o corredor da traseira.



-  Liña de cornixa / Línea de cornisa
-  Novo volume previsto / Nuevo volumen previsto
-  Volume fóra de ordenación / Volumen fuera de ordenación

Unid. edificatoria:
87064-01AA



1:200

0 5 10 20 Metros

Fuente de datos / Fuente de datos:
- Elaboración propia / Concello de Fisterra
- Elaboración propia / Concello de Fisterra

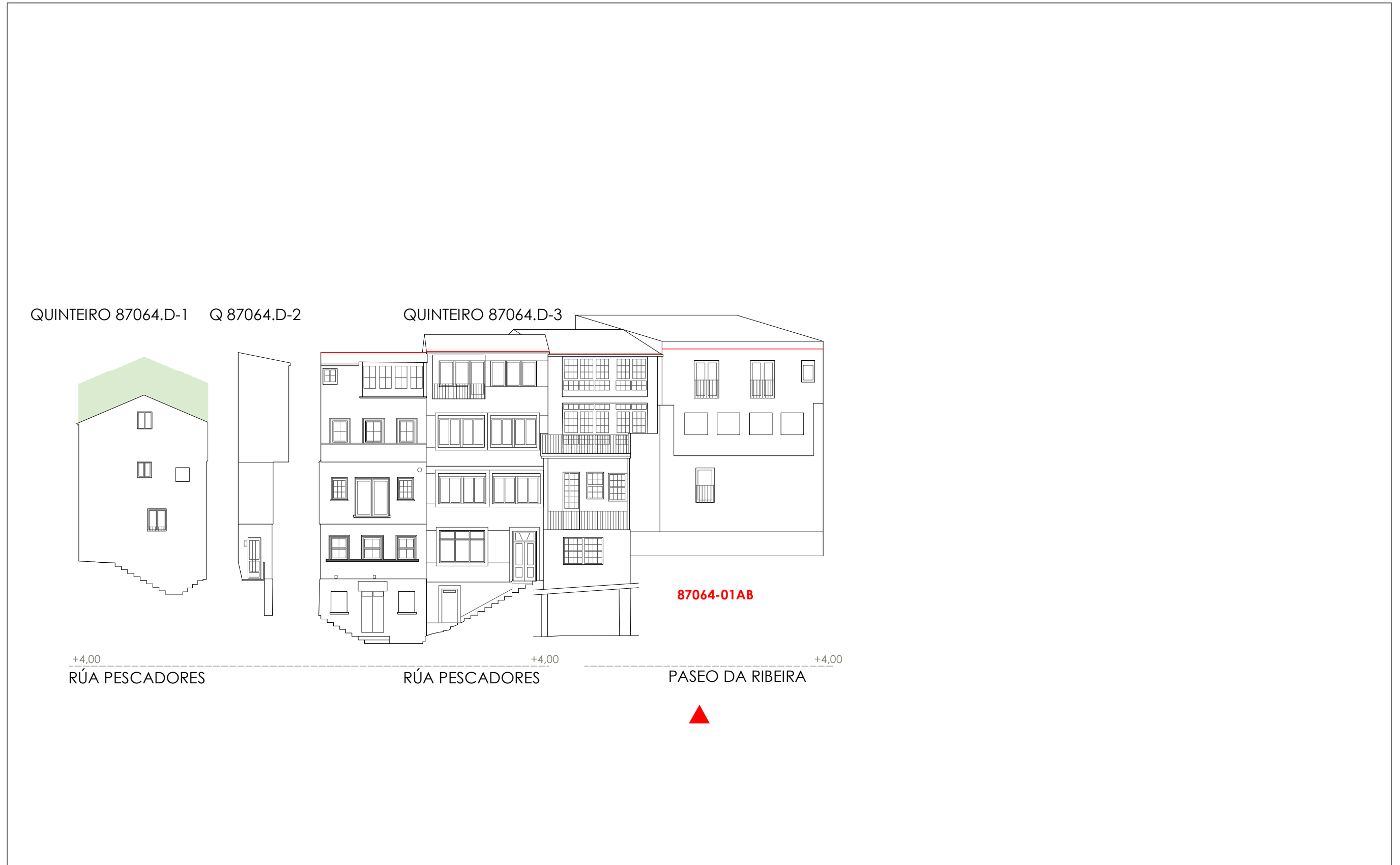
06.03 ALZADOS DAS UNIDADES EDIFICATORIAS

06.03 ALZADOS DE LAS UNIDADES EDIFICATORIAS



- Liña de cornixa / Línea de cornisa
- Novo volume previsto / Nuevo volumen previsto
- Volume fóra de ordenación / Volumen fuera de ordenación

Unid. edificatoria:
87064-01AB




1:200 0 5 10 20 Metros

Unid. parcelaria:
87064-02

Fonte de datos / Fuente de datos:
- Elaboración propia / Concello de Fisterra
- Elaboración propia / Concello de Fisterra

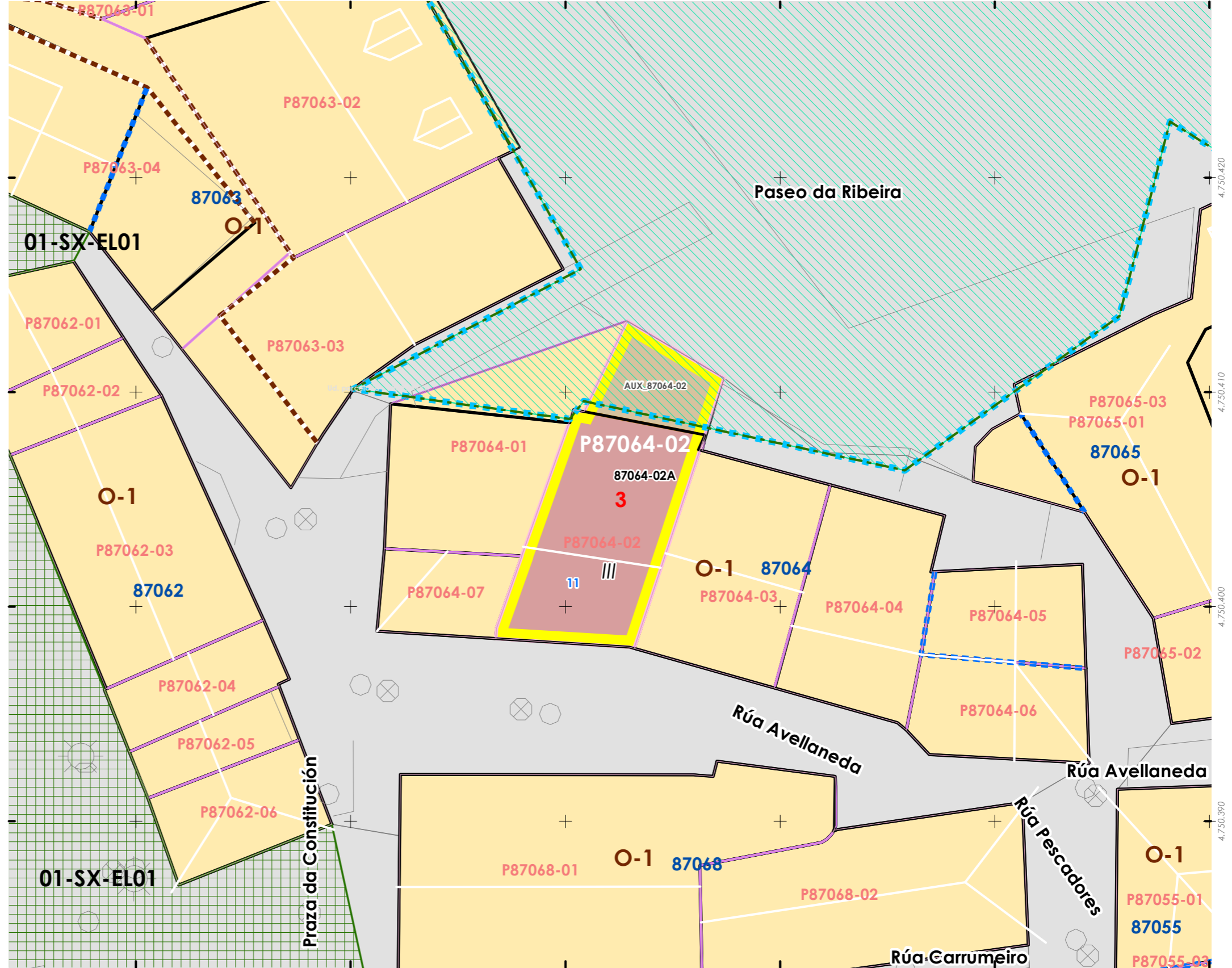
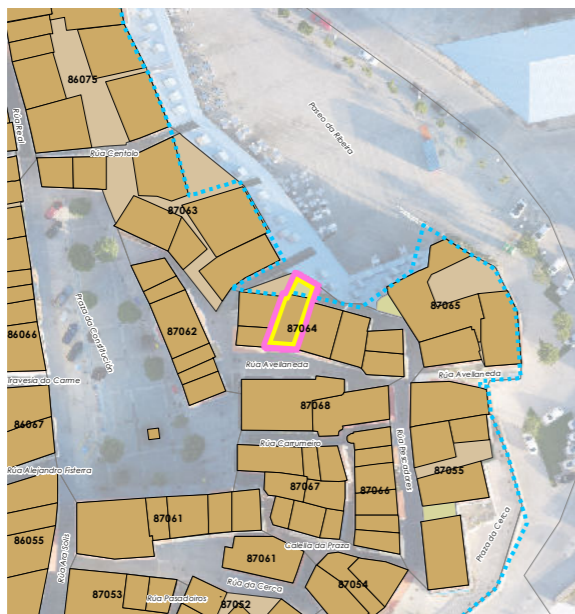
1:200



EPSG: 25829 / Coordenadas UTM ETRS89 Zona 29N X: 478592 Y: 4.750.405

Alturas ex. - X
Alturas permit. - X
Quinteiro / Manzana - 8XXXX
Ud. edificatoria - 8XXXX-XX

- LEENDA / LEYENDA**
- Dom. Púb. Marítimo-Terrestre / Dom. Púb. Marítimo-Terrestre
 - Ribeira do mar / Ribera del mar
 - Liña de deslinde / Línea de deslinde
 - Servidume de protección / Servidumbre de protección
 - Parcelario / Parcelario**
 - Unidade parcelaria / Unidad parcelaria
 - Unidade parcelaria analizada / Unidad parcelaria analizada
 - Edificación principal
 - Const. adxectiva / adjetiva
 - Dotacións de Equip. / Z. Verdes - Esp. Libres**
 - Equipamento (Ex)
 - Equipamento (Ob)
 - Esp. Libre - Zona verde (Ex)
 - Esp. Libre - Zona verde (Ob)
 - Quinteiros / Manzanas
 - Delimitación PEPRICH
 - Portos de Galicia**
 - Plan Especial do Porto de Fisterra
 - Sist. Xeral Portuario / Sist. General Portuario
 - Novas edificacións / Nuevas edificaciones
 - Aliñación / Alineación**
 - Ordenación / Ordenación**
 - O-1



INFORMACIÓN / INFORMACIÓN

CARACTERÍSTICAS BÁSICAS
CARACTERÍSTICAS BÁSICAS

PARÁMETROS / PARÁMETROS:
Sup. de parcela / Sup. de parcela: **68,01 m²**
Sup. ocupación / Sup. ocupación: **68,01 m²**
Sup. construída / Sup. construída: **204,03 m²**
Núm. de plantas / Núm de plantas: **III**
Estado da edificación / Estado de la edificación: **3**
Ocupación / Ocupación: **Si**
Aluguer / Alquiler: **Non**

USOS / USOS:
Uso principal / Uso principal: **02**
Uso pranta baixa / Uso planta baja: **02**

TIPOLOXÍA / TIPOLOXÍA:
Tipoloxía segundo posicionamento / Tipología según posición: **01**
Tipoloxía segundo o carácter / Tipología según el carácter: **02**

Estado de servizos / Estado de servicios:
Pavimentos/Pavimentos: **2**
Iluminación/Alumbrado: **2**
Sanecemento/Saneamiento: **2**
Pluviais/Pluviales: **0**
Abastecem./Abastecim.: **2**
Rede eléctrica/Red eléctrica: **3**

USOS / USOS (Ítulo V Normativa)
Equipamento / Posición
01 Eq. administ. e institucionais
02 Vivenda unifamiliar
03 Vivenda colectiva
04 Artesanía, Industria e Almacéns
05 Categoría 1ª / 06 Categoría 2ª
Comercial
08 Categoría 1ª
09 Categoría 2ª
11 Categoría 1ª / 12 Categoría 2ª
13 Establec. clásicos.
14 Turismo rural.
15 Garaxe-aparcadoiro
16 Categoría 1ª / 16 Categoría 2ª
17 Sanitario-asistencial
18 Categoría única
19 Docente
20 Categoría 1ª / 21 Categoría 2ª
22 Deportivo
23 Categoría única
24 Relixioso
25 Categoría única
26 Agropecuario
27 Categoría única
28 Usos prohibidos
29 Todos os demais

TIPOLOXÍA / TIPOLOXÍA
Posicionamento / Posición
01. Entremedianeiras / Entremedianeras
02. En esquina / En esquina
03. Illada / Alzada
04. Constr. Adxectiva / Constr. adjectiva
Carácter / Carácter
01. Edif. singular / Edif. singular
02. Viv. tradicional / Viv. tradicional
03. Viv. non tradicional / Viv. no tradicional
04. Edif. tradicional / Edif. tradicional
05. Edif. non tradicional / Edif. no tradicional
06. Infraconstrución / Infraconstrucción

ESTADO / ESTADO.
0. Ruína / Ruína
1. Malo / Malo
2. Regular / Regular
3. Bo / Bueno
4. En rehabilitación / En rehabilitación

NOTA / NOTA
na / Non aplica / No aplica
- Sen datos / Sin datos

ANÁLISE ESTRUTURAL, CONSTRUTIVA E ARQUITECTÓNICA
ANÁLISIS ESTRUCTURAL, CONSTRUCTIVO Y ARQUITECTÓNICO

ANÁLISE ESTRUTURAL / ANÁLISIS ESTRUCTURAL:
Estrutura vertical / Estructura vertical: **00.1**
Estrutura horizontal / Estructura horizontal: **01**
Estrutura da cuberta / Estructura de cubierta: **01**

ANÁLISE CONSTRUTIVA / ANÁLISIS CONSTRUCTIVO:
Revestimento das fachadas / Revestimiento de las fachadas: **13 / 00.1**
Medianeiras vistas / Medianeras vistas: **11**
Baixantes externas / Bajantes externas: **07**
Carpintarías / Carpinterías: **05.2**
Galerías / Galerías: **na**
Corredor / Corredor: **na**
Balcóns / Balcones: **na**

ANÁLISE ARQUITECTÓNICA / ANÁLISIS ARQUITECTÓNICO:
Engadido dunha planta. Substitución de carpinterías por aluminio. Colocación aplacados cerámicos e reixas.

DETERMINACIÓN DE CATÁLOGO
DETERMINACIONES DE CATÁLOGO

NIVEL DE PROTECCIÓN / NIVEL DE PROTECCIÓN: AMBIENTAL
Elementos protexidos / Elementos protegidos: **Fachadas**

CONDICIÓN URBANÍSTICA / CONDICIONES URBANÍSTICAS:
Alturas permitidas / Alturas permitidas: **3**
Usos permitidos / Usos permitidos: **02 05 11**

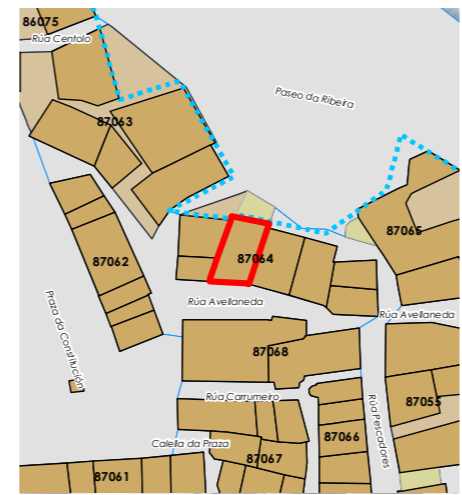
Obras permitidas / Obras permitidas:
Reestruturación do edificio mantendo as fachadas de pedra e a envolvente volumétrica. Recuperación das carpinterías orixinais de madeira. Permite a variación ocos da última planta para adaptarse os do resto das plantas.

Obras prohibidas / Obras prohibidas:
Construcción de novas terrazas e outros elementos non permitidos nas cubertas. Aumento de volume. Substitución das carpinterías exteriores de madeira. Eliminación dos enfoscados da fachada.

Observacións / Observaciones:
Mantense a configuración volumétrica existente.

MATERIAIS / MATERIALES
00. Pedra / Piedra
00.1. Cachotería / Cachotería
00.2. Sillar / Mampostería
01. Formigón / Hormigón
02. Madera / Madera
03. Fibrocemento / Fibrocemento
04. Tello / Teja
04.1. Tella curva / Teja curva
04.2. Tella plana / Teja plana
05. Aluminio / Aluminio
05.1. Alum. natural / Alum. natural
05.2. Lacado branco / Lacado blanco
05.3. Lacado a cor / Lacado en color
06. Feno / Heno
06.1. Fundición / Fundición
06.2. Fara / Faja
06.3. Aceiro inox. / Acero inox.
07. PVC / PVC
08. Tiro / Tiro
09. Cobre / Cobre
10. Enfoscado / Enfoscado
11. Enfoscado e pintado / Enfoscado y pintado
12. Azulexo / Azulejo
13. Aplacado cerámico / Aplacado cerámico
14. Aplacado de pedra / Aplacado de piedra
15. Bloque de formigón / Bloque de hormigón
16. Ladrillo / Ladrillo
17. Panel corrugado / Panel corrugado
18. Revestim. granulado / Revestim. granulado
19. Vidro / Vidrio
20. Ladrillo visto / Ladrillo visto
21. Bloque form. visto / Bloque hormigón visto
22. Louza / Pizarra
99. Outro / Outros

LENDAS / LEYENDAS
Delimitación PEPRICH
Frente edificación
Fondo edificación
Edificación analizada
Alineación / Alineación
Parcelario
Alturas ex. - X
Alturas permit. - X
Quinteiro / Manzana - 8XXXX
Ud. edificatoria - 8XXXX-XX
Ud. parcelaria - P8XXXX-XX




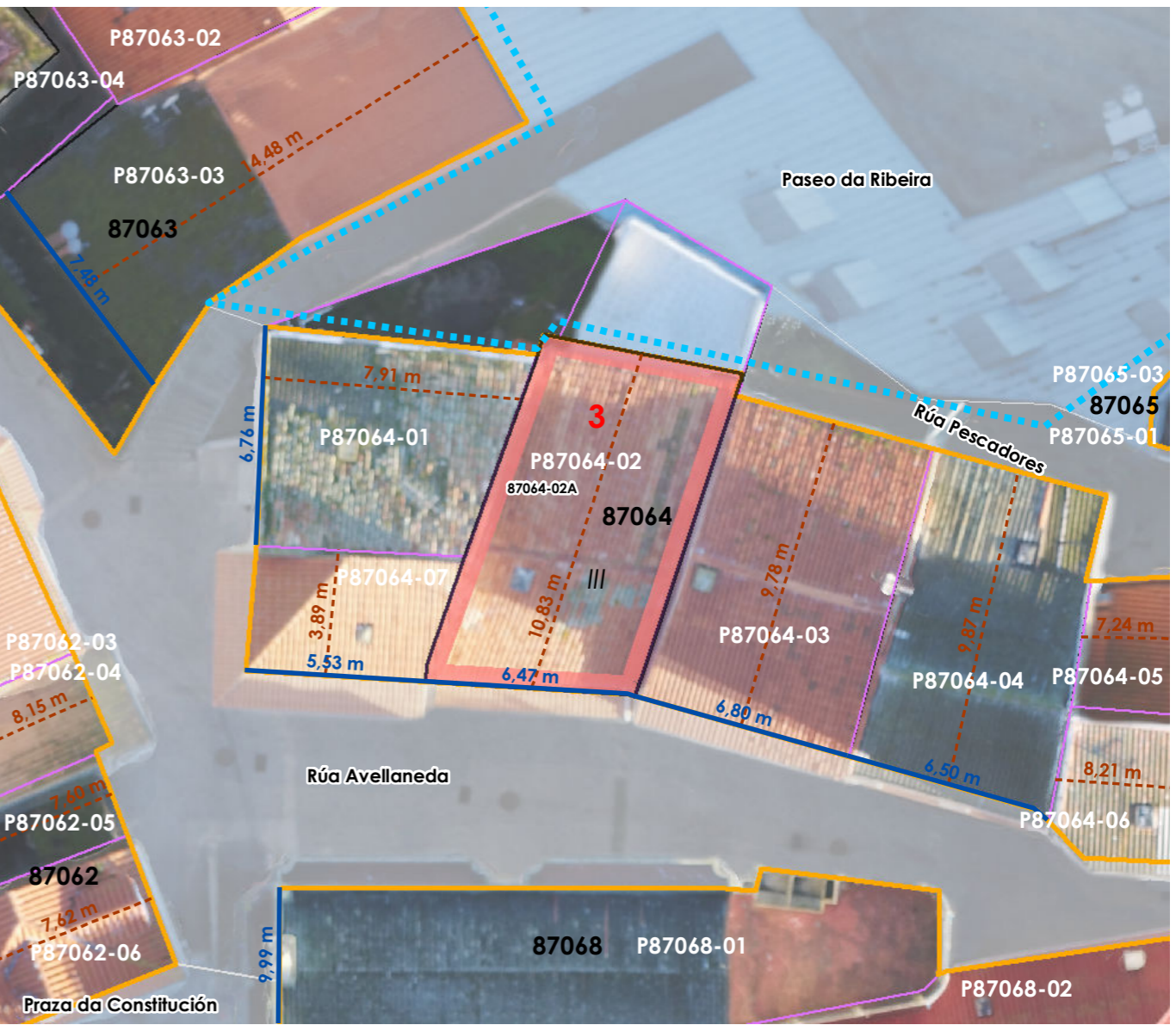
Enderezo / Dirección:
**Rúa Avellaneda, 11
Fisterra**

Vivenda / Unifamiliar

Unid. parcelaria:
87064-02

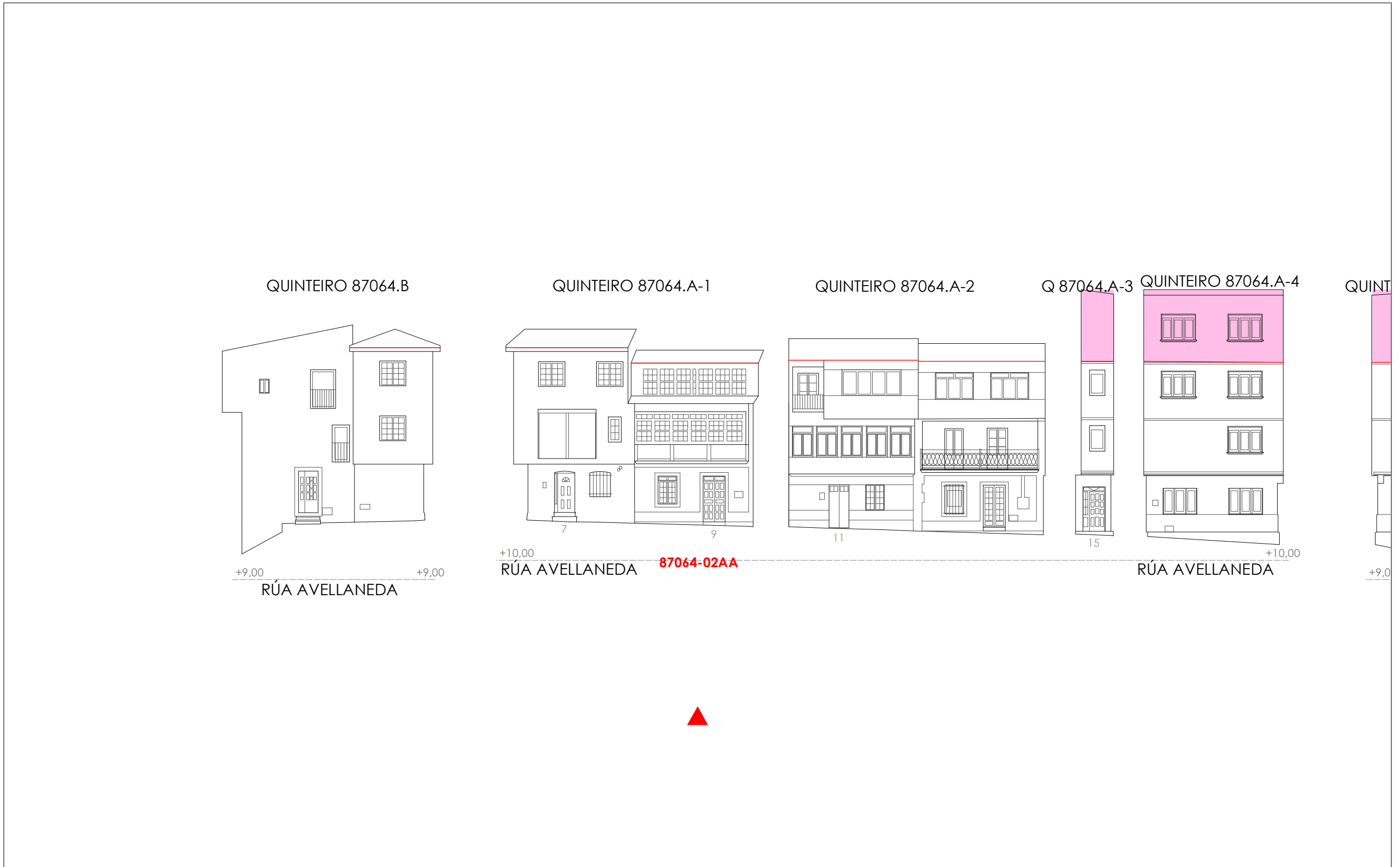
Unid. edificatoria:
87064-02A

EPSG: 25829 / Coordenadas UTM ETRS89 Zona 29N X: 478.592 Y: 4.750.404



Unid. edificatoria:
87064-02AA

- Liña de cornixa / Línea de cornisa
- Novo volume previsto / Nuevo volumen previsto
- Volume fóra de ordenación / Volumen fuera de ordenación

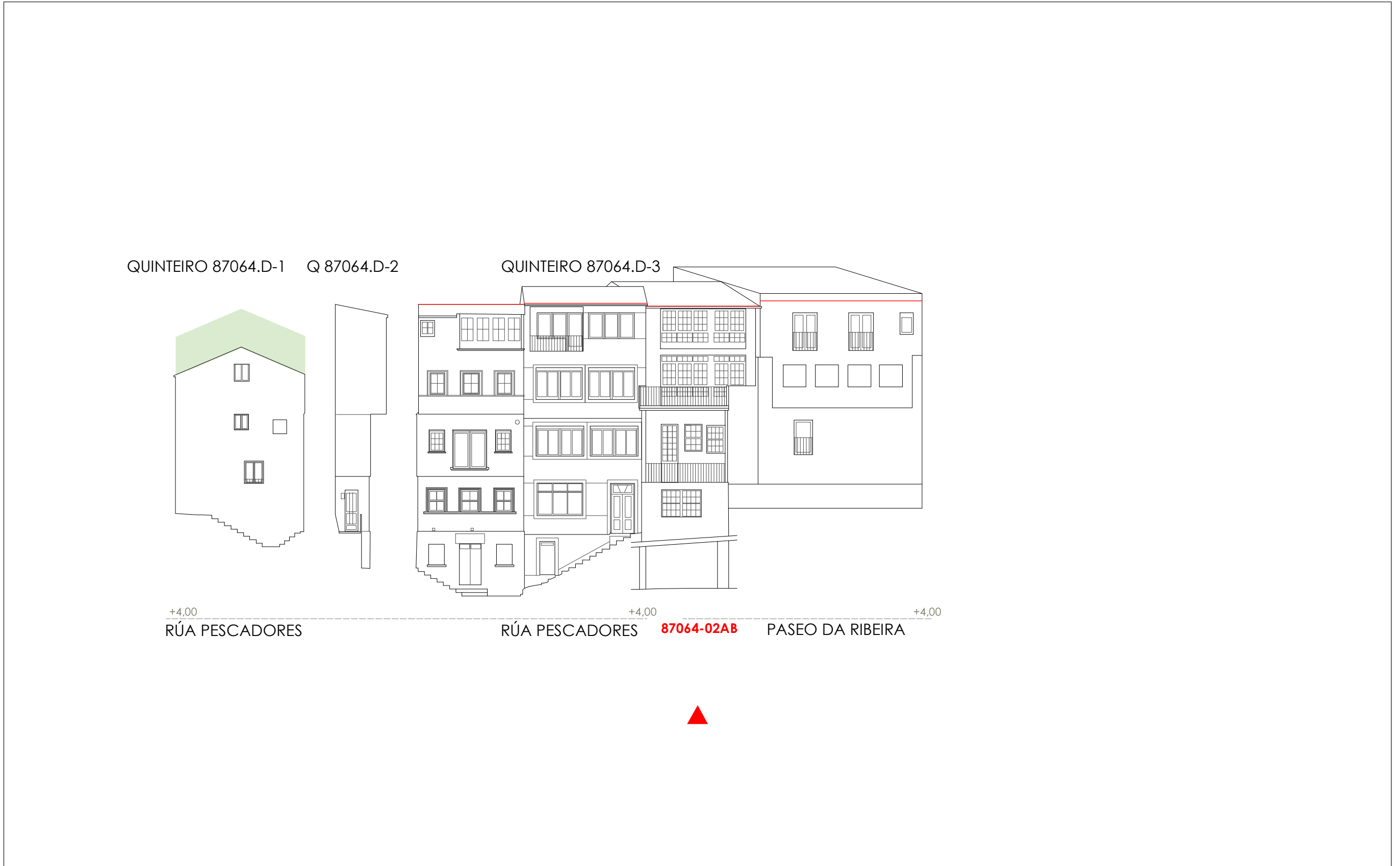


1:200
0
5
10
20
 Metros

Fonte de datos / Fuente de datos:
- Elaboración propia / Concello de Fisterra
- Elaboración propia / Concello de Fisterra

Unid. edificatoria:
87064-02AB

- Liña de cornixa / Línea de cornisa
- Novo volume previsto / Nuevo volumen previsto
- Volume fóra de ordenación / Volumen fuera de ordenación



QUINTEIRO 87064.D-1 Q 87064.D-2

QUINTEIRO 87064.D-3

+4,00
RÚA PESCADORES

+4,00
RÚA PESCADORES **87064-02AB**


+4,00
PASEO DA RIBEIRA

1:200 0 5 10 20 Metros

Unid. parcelaria:
87064-03

Fonte de datos / Fuente de datos:
- Elaboración propia / Concello de Fisterra
- Elaboración propia / Concello de Fisterra

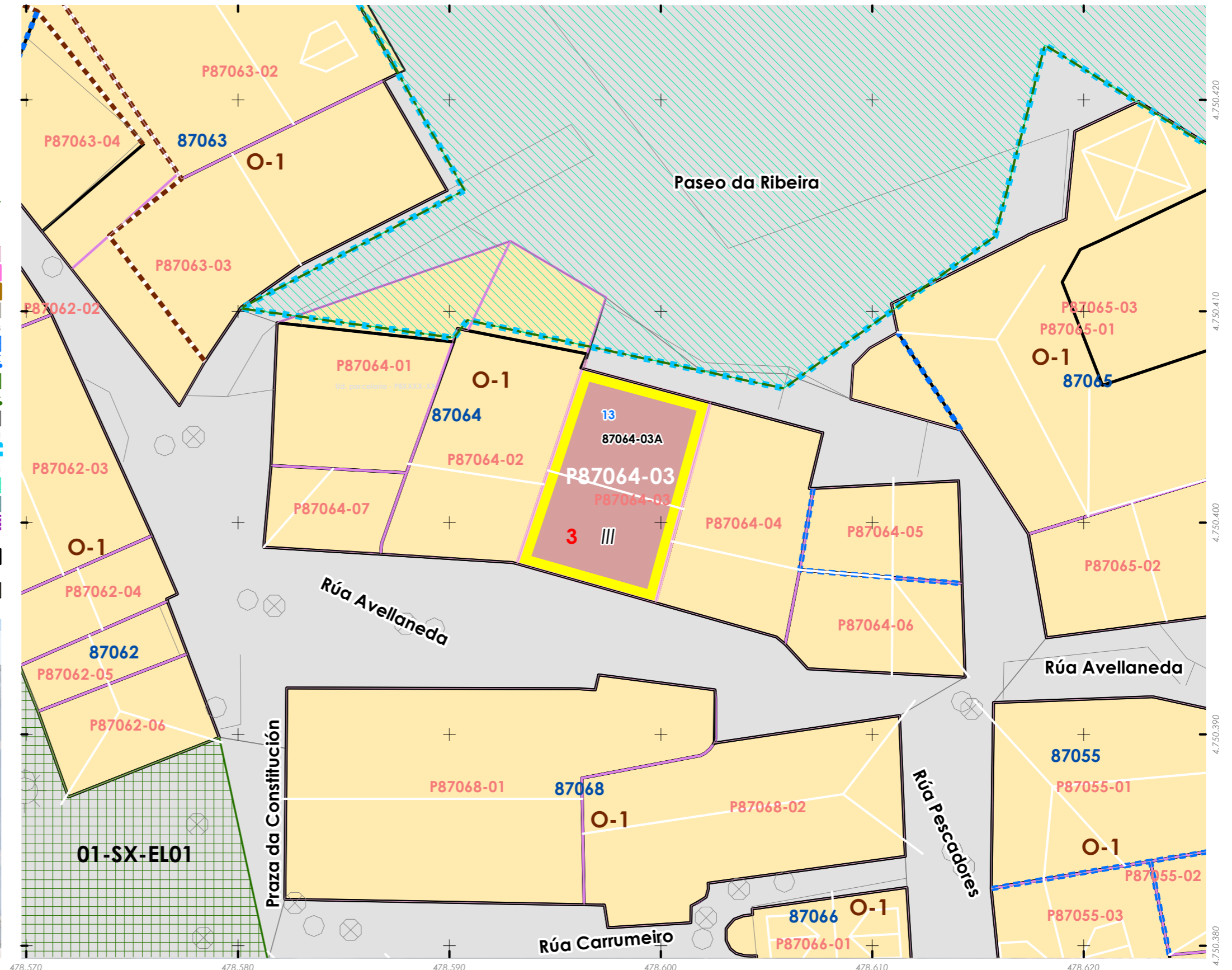
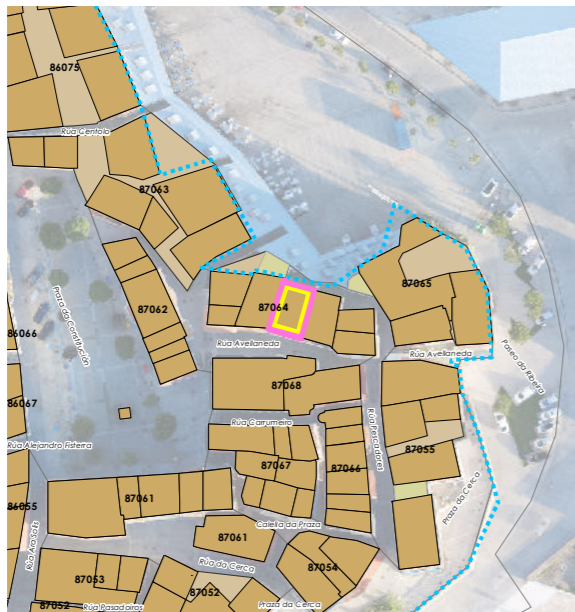
1:200



EPSG: 25829 / Coordenadas UTM ETRS89 Zona 29N X: 478598 Y: 4.750.402

Alturas ex. - X
Alturas permit. - X
Quinteiro / Manzana - 8XXXX
Ud. edificatoria - 8XXXX-XX

- LENDAS / LEYENDAS**
- Dom. Púb. Marítimo-Terrestre / Dom. Púb. Marítimo-Terrestre**
- Ribeira do mar / Ribera del mar
 - Liña de deslinde / Línea de deslinde
 - Servidume de protección / Servidumbre de protección
- Parcelario / Parcelario**
- Unidade parcelaria / Unidad parcelaria
 - Unidade parcelaria analizada / Unidad parcelaria analizada
 - Edificación principal
 - Const. adxectiva / adjetiva
- Dotacións de Equip. / Z. Verdes - Esp. Libres**
- Equipamento (Ex)
 - Equipamento (Ob)
 - Esp. Libre - Zona verde (Ex)
 - Esp. Libre - Zona verde (Ob)
 - Quinteiros / Manzanas
 - Delimitación PEPRICH
- Portos de Galicia**
- Plan Especial do Porto de Fisterra
 - Sist. Xeral Portuario / Sist. General Portuario
 - Novas edificacións / Nuevas edificaciones
- Aliñación / Alineación**
- Ordenación / Ordenación
 - O-1



CARACTERÍSTICAS BÁSICAS
 CARACTERÍSTICAS BÁSICAS

PARÁMETROS / PARÁMETROS:

Sup. de parcela / Sup. de parcela: **63,95 m²**
 Sup. ocupación / Sup. ocupación: **63,95 m²**
 Sup. construída / Sup. construída: **191,85 m²**
 Núm. de plantas / Núm de plantas: **III**
 Estado da edificación / Estado de la edificación: **3**
 Ocupación / Ocupación: **Si**
 Aluguer / Alquiler: **Non**

USOS / USOS:

Uso principal / Uso principal: **02**
 Uso pranta baixa / Uso planta baja: **02**

TIPOLOXÍA / TIPOLOXÍA:

Tipoloxía segundo posicionamento / Tipología según posición: **01**
 Tipoloxía segundo o carácter / Tipología según el carácter: **03**

Estado de servizos / Estado de servicios:

Pavimentos/Pavimentos: **2**
 Iluminación/Alumbrado: **2**
 Saneamento/Saneamiento: **2**
 Pluviais/Pluviales: **0**
 Abastecem./Abastecim.: **2**
 Rede eléctrica/Red eléctrica: **3**

USOS / USOS (Título V Normativa)

Equipamento / Posición
 01 Eq. administr. e institucionais
 02 Vivenda unifamiliar
 03 Vivenda colectiva
 04 Artesanía, Industria e Almacéns
 05 Categoría 1ª / 06 Categoría 2ª
 Comercial
 08 Categoría 1ª
 09 Categoría 2ª
 Administrativo e oficinas
 11 Categoría 1ª / 12 Categoría 2ª
 Hotelaría
 13 Establec. clásicos.
 24 Turismo rural.
 Garaxe-aparcadoiro
 15 Categoría 1ª / 16 Categoría 2ª
 Sanitario-asistencial
 17 Categoría única
 18 Docente
 19 Tancario
 Sociocultural, salas de reunión
 20 Categoría 1ª / 21 Categoría 2ª
 Deportivo
 22 Categoría única
 Relixioso
 23 Categoría única
 Agropecuario
 25 Categoría única
 Usos prohibidos
 00 Todos os demais

TIPOLOXÍA / TIPOLOXÍA

Posicionamento / Posición
 01. Entremedianeiras / Entremedianas
 02. En esquina / En esquina
 03. Illada / Alzada
 04. Constr. Adxectiva / Const. adjectiva
 Carácter / Carácter
 01. Edif. singular / Edif. singular
 02. Viv. tradicional / Viv. tradicional
 03. Viv. non tradicional / Viv. non tradicional
 04. Edif. tradicional / Edif. tradicional
 05. Edif. non tradicional / Edif. non tradicional
 06. Infraconstrución / Infraconstrucción
ESTADO / ESTADO.
 0. Ruína / Ruína
 1. Malo / Malo
 2. Regular / Regular
 3. Bo / Bueno
 4. En rehabilitación / En rehabilitación

NOTA / NOTA

na / Non aplica / No aplica

- Sen datos / Sin datos

ANÁLISE ESTRUTURAL, CONSTRUTIVA E ARQUITECTÓNICA
 ANÁLISIS ESTRUCTURAL, CONSTRUCTIVO Y ARQUITECTÓNICO

ANÁLISE ESTRUTURAL / ANÁLISIS ESTRUCTURAL:

Estrutura vertical / Estructura vertical: **00.1**
 Estrutura horizontal / Estructura horizontal: **01**
 Estrutura da cuberta / Estructura de cuberta: **01**

ANÁLISE CONSTRUTIVA / ANÁLISIS CONSTRUCTIVO:

Revestimento das fachadas / Revestimiento de las fachadas: **11**
 Medianeiras vistas / Medianeras vistas: **11**
 Baixantes externas / Bajantes externas: **07**
 Carpintarías / Carpinterías: **05.2**

Galerías / Galerías: **na**

Corredor / Corredor: **na**

Balcóns / Balcones: **na**

ANÁLISE ARQUITECTÓNICA / ANÁLISIS ARQUITECTÓNICO:

Engadido dunha planta, peche do corredor con pseudogalería.

MATERIAIS / MATERIALES

00. Pedra / Piedra
 00.1. Cachotería / Cachotería
 00.2. Sillaría / Mampostería
 01. Formigón / Hormigón
 02. Madera / Madera
 03. Fibrocemento / Fibrocemento
 04. Tello / Teja
 04.1. Tello curva / Teja curva
 04.2. Tello plana / Teja plana
 05. Aluminio / Aluminio
 05.1. Alum. natural / Alum. natural
 05.2. Lacado branco / Lacado blanco
 05.3. Lacado a cor / Lacado en color
 06. Ferro / Hierro
 06.1. Fundición / Fundición
 06.2. Ferra / Faja
 06.3. Aceiro inox. / Acero inox.
 07. PVC / PVC
 08. Zinc / Zinc
 09. Cobre / Cobre
 10. Enfoscado / Enfoscado
 11. Enfoscado e pintado / Enfoscado y pintado
 12. Azulexo / Azulejo
 13. Aplacado cerámico / Aplacado cerámico
 14. Aplacado de pedra / Aplacado de piedra
 15. Bloque de formigón / Bloque de hormigón
 16. Ladrillo / Ladrillo
 17. Panel corugado / Panel corrugado
 18. Revestim. granulado / Revestim. granulado
 19. Vidro / Vidrio
 20. Ladrillo visto / Ladrillo visto
 21. Bloque form. visto / Bloque hormigón visto
 22. Louza / Plazca
 99. Outro / Outros

LENDAS / LEYENDA

Delimitación PEPRICH

Frente edificación

Fondo edificación

Edificación analizada

Aliñación / Alineación

Parcelario

Alturas ex. - X

Alturas permit. - X

Quinteiro / Manzana - 8XXXX

Úd. edificatoria - 8XXXX-XX

Úd. parcelaria - P8XXXX-XX



Enderezo / Dirección:

 Rúa Avellaneda, 13
 Fisterra

Vivenda / Unifamiliar

Unid. parcelaria:

87064-03

Unid. edificatoria:

87064-03A

EPSG: 25829 / Coordenadas UTM ETRS89 Zona 29N X: 478.598 Y: 4.750.402



1:200

0 5 10 20 Metros

DETERMINACIÓN DE CATÁLOGO
 DETERMINACIONES DE CATÁLOGO

 NIVEL DE PROTECCIÓN / NIVEL DE PROTECCIÓN: **na**

 Elementos protexidos / Elementos protegidos: **na**

CONDICIÓN URBANÍSTICA / CONDICIONES URBANÍSTICAS:

Alturas permitidas / Alturas permitidas: **3**
 Usos permitidos / Usos permitidos: **02 05 11**

Obras permitidas / Obras permitidas:

Obra nova, integrando na edificación os elementos protexidos e mantendo a envolvente volumétrica.

Obras prohibidas / Obras prohibidas:




Construcción de novas terrazas e outros elementos non permitidos nas cubertas. Alteración dos elementos protexidos.

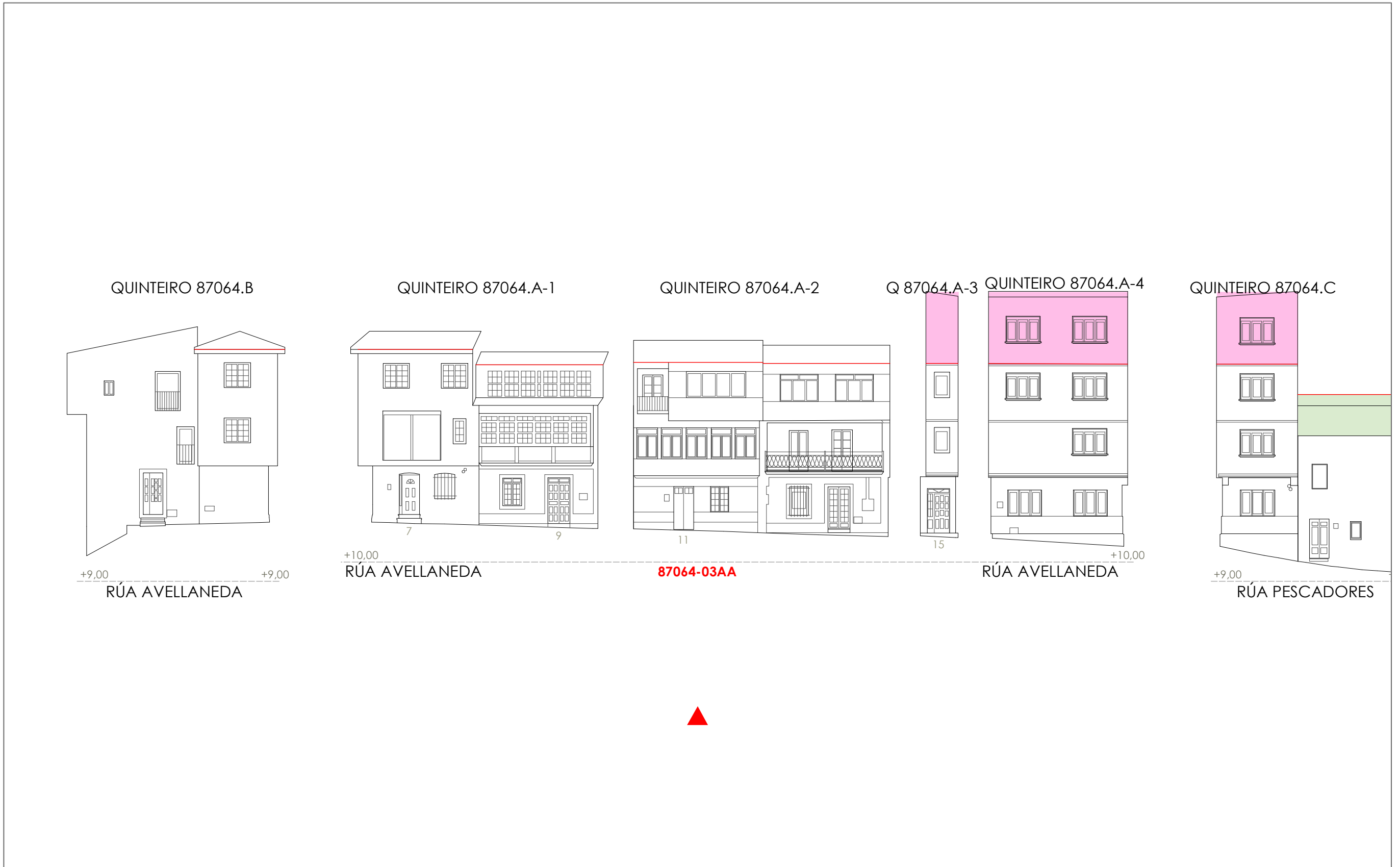
Observacións / Observaciones:

Mantense a configuración volumétrica existente.



Unid. edificatoria:
87064-03AA

-  Liña de cornixa / Línea de cornisa
-  Novo volume previsto / Nuevo volumen previsto
-  Volume fóra de ordenación / Volumen fuera de ordenación



1:200 0 5 10 20 Metros

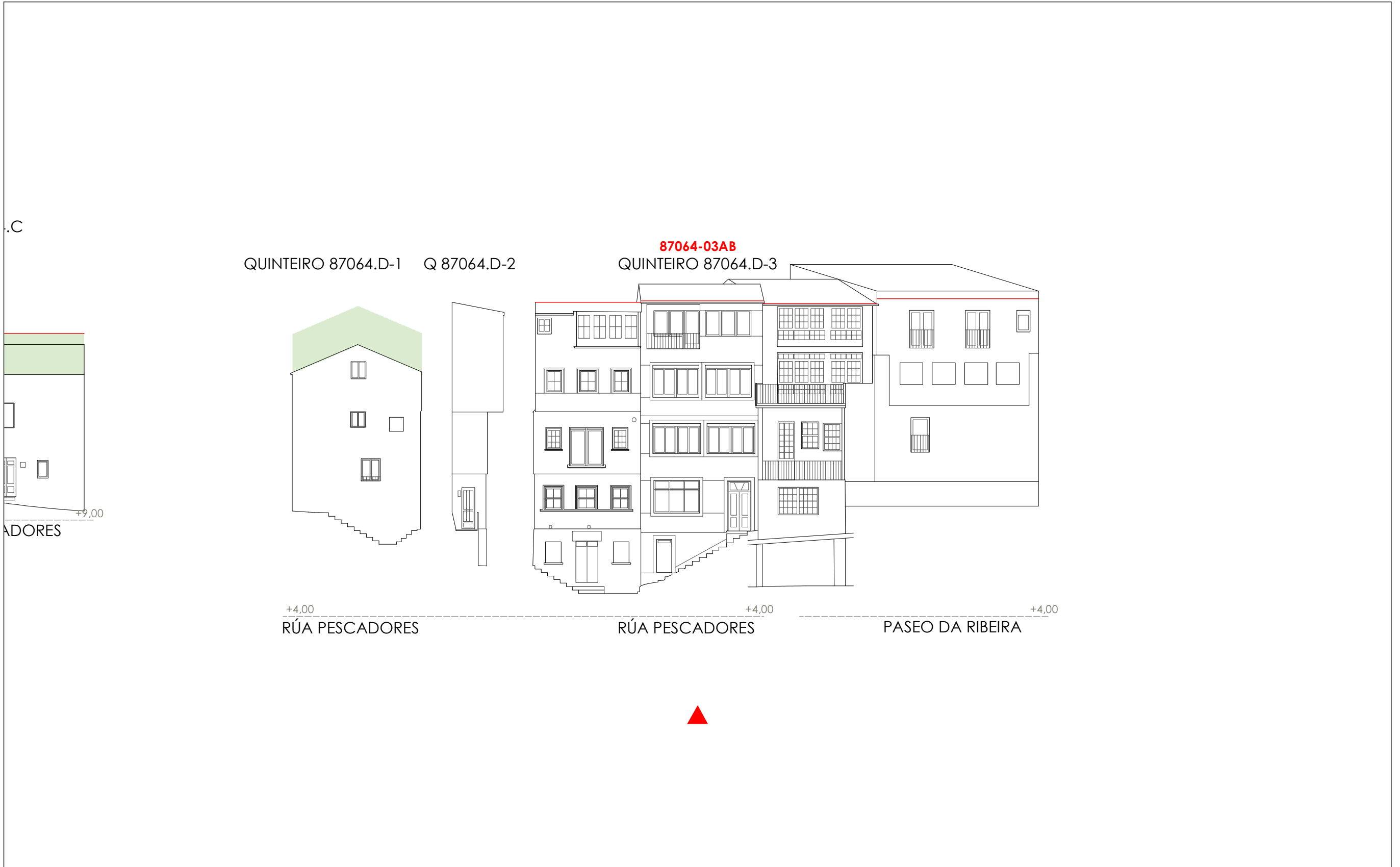
06.03 ALZADOS DAS UNIDADES EDIFICATORIAS

06.03 ALZADOS DE LAS UNIDADES EDIFICATORIAS

Fonte de datos / Fuente de datos:
- Elaboración propia / Concello de Fisterra
- Elaboración propia / Concello de Fisterra

Unid. edificatoria:
87064-03AB

- Liña de cornixa / Línea de cornisa
- Novo volume previsto / Nuevo volumen previsto
- Volume fóra de ordenación / Volumen fuera de ordenación




1:200 0 5 10 20 Metros

Unid. parcelaria:
87064-04

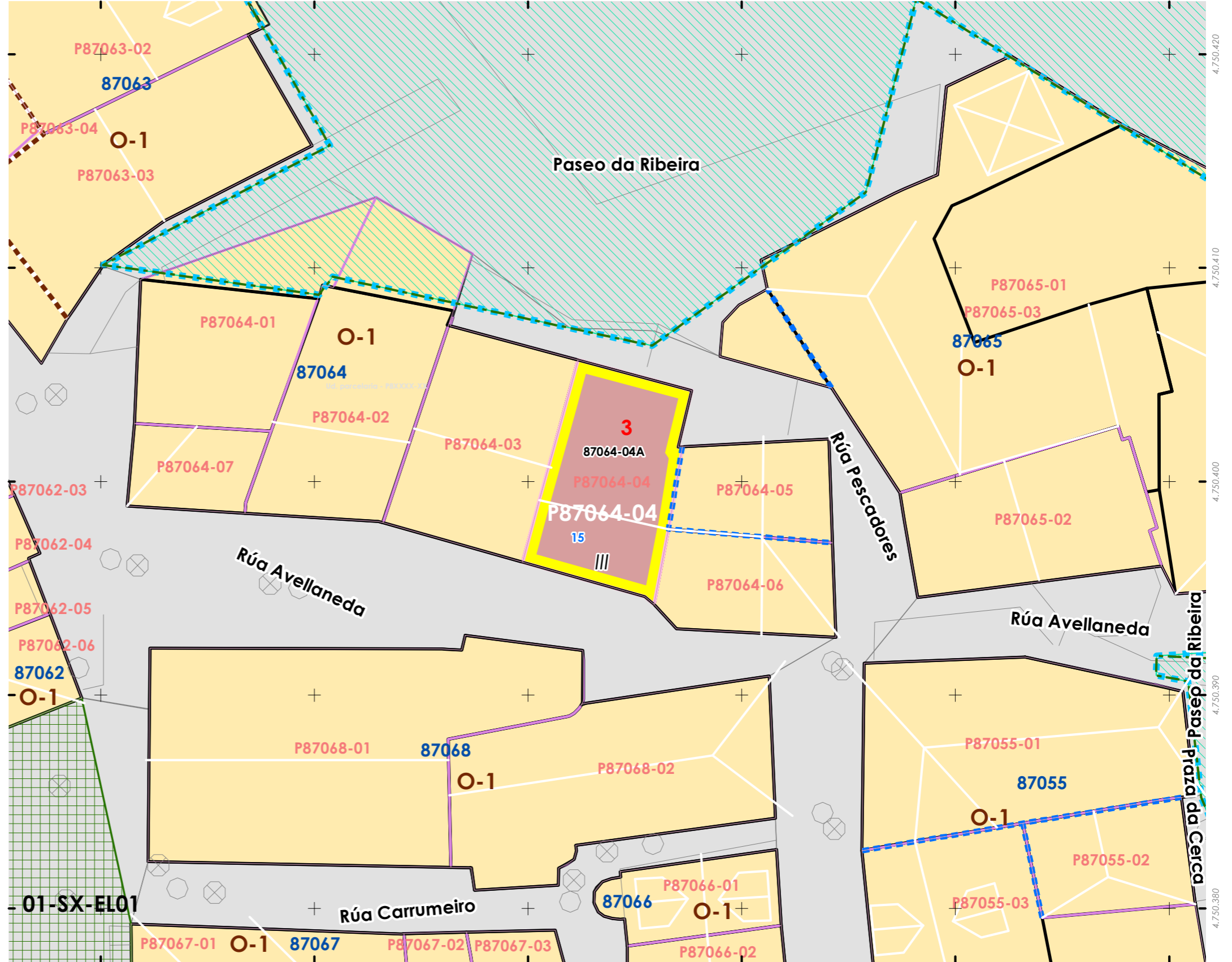
Fonte de datos / Fuente de datos:
- Elaboración propia / Concello de Fisterra
- Elaboración propia / Concello de Fisterra

1:200



EPSG: 25829 / Coordenadas UTM ETRS89 Zona 29N X: 478604 Y: 4.750.400

- Alturas ex. - X
Alturas permit. - X
Quinteiro / Manzana - 8XXXX
Ud. edificatoria - 8XXXX-XX
- LENDAS / LEYENDAS**
- Dom. Púb. Marítimo-Terrestre / Dom. Púb. Marítimo-Terrestre
Ribeira do mar / Ribera del mar
Liña de deslinde / Línea de deslinde
Servidume de protección / Servidumbre de protección
- Parcelario / Parcelario**
- Unidade parcelaria / Unidad parcelaria
Unidade parcelaria analizada / Unidad parcelaria analizada
Edificación principal
Const. adxectiva / adjetiva
Dotacións de Equip. / Z. Verdes - Esp. Libres
Equipamento (Ex)
Equipamento (Ob)
Esp. Libre - Zona verde (Ex)
Esp. Libre - Zona verde (Ob)
Quinteiros / Manzanas
Delimitación PEPRICH
- Portos de Galicia**
- Plan Especial do Porto de Fisterra
Sist. Xeral Portuario / Sist. General Portuario
Novas edificacións / Nuevas edificaciones
- Aliñación / Alineación**
- Ordenación / Ordenación**
O-1



INFORMACIÓN / INFORMACIÓN

CARACTERÍSTICAS BÁSICAS
CARACTERÍSTICAS BÁSICAS

PARÁMETROS / PARÁMETROS:
Sup. de parcela / Sup. de parcela: **58,87 m²**
Sup. ocupación / Sup. ocupación: **58,87 m²**
Sup. construída / Sup. construída: **176,61 m²**
Núm. de plantas / Núm. de plantas: **III**
Estado da edificación / Estado de la edificación: **3**
Ocupación / Ocupación: **Si**
Aluguer / Alquiler: **Non**

USOS / USOS:
Uso principal / Uso principal: **02**
Uso pranta baixa / Uso planta baja: **02**

TIPOLOXÍA / TIPOLOXÍA:
Tipoloxía segundo posicionamento / Tipología según posición: **01**
Tipoloxía segundo o carácter / Tipología según el carácter: **02**

ESTADO DE SERVIZOS / ESTADO DE SERVICIOS:
Pavimentos/Pavimentos: **2**
Iluminación/Alumbrado: **2**
Saneamento/Saneamiento: **2**
Pluviais/Pluviales: **0**
Abastecem./Abastecim.: **2**
Rede eléctrica/Red eléctrica: **3**

ANÁLISE ESTRUTURAL, CONSTRUTIVA E ARQUITECTÓNICA
ANÁLISIS ESTRUCTURAL, CONSTRUCTIVO Y ARQUITECTÓNICO

ANÁLISE ESTRUTURAL / ANÁLISIS ESTRUCTURAL:
Estrutura vertical / Estructura vertical: **00.1**
Estrutura horizontal / Estructura horizontal: **01**
Estrutura da cuberta / Estructura de cubierta: **01**

ANÁLISE CONSTRUTIVA / ANÁLISIS CONSTRUCTIVO:
Revestimento das fachadas / Revestimiento de las fachadas: **13 / 00.1**
Medianeiras vistas / Medianeras vistas: **11**
Baixantes externas / Bajantes externas: **07**
Carpintarías / Carpinterías: **05.2**
Galerías / Galerías: **05.2**
Corredor / Corredor: **05.3**
Balcóns / Balcones: **na**

ANÁLISE ARQUITECTÓNICA / ANÁLISIS ARQUITECTÓNICO:
Engadido dunha planta. Substitución de carpinterías por aluminio. Colocación aplacados cerámicos e reixas.

USOS / USOS (Título V Normativa)
Equipamento / Posición
01. Eq. administ. e institucionais
02. Vivenda unifamiliar
03. Vivenda colectiva
04. Constr. Adxectiva / Const. adjectiva
05. Categoría 1ª / 06. Categoría 2ª
07. Comercio
08. Categoría 1ª
09. Categoría 2ª
10. Administrativo e oficinas
11. Categoría 1ª / 12. Categoría 2ª
13. Establec. clásicos
14. Turismo rural
15. Garaxe-aparcadoiro
16. Categoría 1ª / 17. Categoría 2ª
18. Sanitario-asistencial
19. Categoría única
20. Docente
21. Tercerario
22. Sociocultural, salas de reunión
23. Categoría 1ª / 24. Categoría 2ª
25. Deportivo
26. Categoría única
27. Religioso
28. Categoría única
29. Agropecuario
30. Categoría única
31. Usos prohibidos
32. Todos os demais

TIPOLOXÍA / TIPOLOXÍA
Posicionamento / Posición
01. Entremedianeiras / Entremedianeras
02. En esquina / En esquina
03. Illada / Alzada
04. Constr. Adxectiva / Const. adjectiva
Carácter / Carácter
01. Edif. singular / Edif. singular
02. Viv. tradicional / Viv. tradicional
03. Viv. non tradicional / Viv. no tradicional
04. Edif. tradicional / Edif. tradicional
05. Edif. non tradicional / Edif. no tradicional
06. Infraconstrución / Infraconstrucción

ESTADO / ESTADO
0. Ruína / Ruína
1. Malo / Malo
2. Regular / Regular
3. Bo / Bueno
4. En rehabilitación / En rehabilitación

NOTA / NOTA
na: Non aplica / No aplica
- Sen datos / Sin datos

MATERIAIS / MATERIALES
00. Pedra / Piedra
00.1. Cachotería / Cachotería
01. Formigón / Hormigón
02. Madera / Madera
03. Fibrocemento / Fibrocemento
04. Tella / Teja
04.1. Tella curva / Teja curva
04.2. Tella plana / Teja plana
05. Aluminio / Aluminio
05.1. Alum. natural / Alum. natural
05.2. Lacado branco / Lacado blanco
05.3. Lacado a cor / Lacado en color
06. Ferro / Hierro
06.1. Fundición / Fundición
06.2. Ferra / Faja
06.3. Aceiro inox. / Acero inox.
07. PVC / PVC
08. Zinc / Zinc
09. Cobre / Cobre
10. Enfoscado / Enfoscado
11. Enfoscado e pintado / Enfoscado y pintado
12. Azulexo / Azulejo
13. Aplacado cerámico / Aplacado cerámico
14. Aplacado de pedra / Aplacado de piedra
15. Bloque de formigón / Bloque de hormigón
16. Ladrillo / Ladrillo
17. Panel corrugado / Panel corrugado
18. Revestim. granulado / Revestim. granulado
19. Vidro / Vidrio
20. Ladrillo visto / Ladrillo visto
21. Bloque form. visto / Bloque hormigón visto
22. Louza / Placa
99. Outros / Outros

LENDAS / LEYENDAS
Delimitación PEPRICH
Frente edificación
Fondo edificación
Edificación analizada
Alineación / Alineación
Parcelario
Alturas ex. - X
Alturas permit. - X
Quinteiro / Manzana - 8XXXX
Ud. edificatoria - 8XXXX-XX
Ud. parcelaria - P8XXXX-XX

ORDENACIÓN / ORDENACIÓN

DETERMINACIÓN DE CATÁLOGO
DETERMINACIONES DE CATÁLOGO

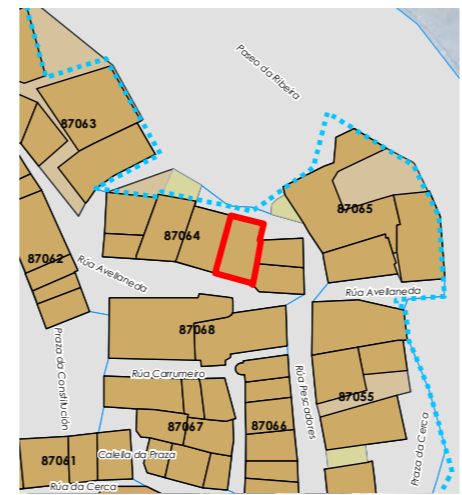
NIVEL DE PROTECCIÓN / NIVEL DE PROTECCIÓN: AMBIENTAL
Elementos protexidos / Elementos protegidos: **Fachadas**

CONDICIÓN URBANÍSTICA / CONDICIONES URBANÍSTICAS:
Alturas permitidas / Alturas permitidas: **3**
Usos permitidos / Usos permitidos: **02 05 11**

Obras permitidas / Obras permitidas:
Reestruturación do edificio mantendo as fachadas de pedra e a envolvente volumétrica. Recuperación das carpinterías orixinais de madeira. Permitirse a variación ocos da última planta para adaptarse os do resto das plantas.

Obras prohibidas / Obras prohibidas:
Construcción de novas terrazas e outros elementos non permitidos nas cubertas. Aumento de volume. Substitución das carpinterías exteriores de madeira. Eliminación dos enfoscados da fachada.

Observacións / Observaciones:
Mantense a configuración volumétrica existente.



Enderezo / Dirección:
**Rúa Avellaneda, 15
Fisterra**

Vivenda / Unifamiliar

Unid. parcelaria:
87064-04
Unid. edificatoria:
87064-04A

EPSG: 25829 / Coordenadas UTM ETRS89 Zona 29N X: 478.604 Y: 4.750.400






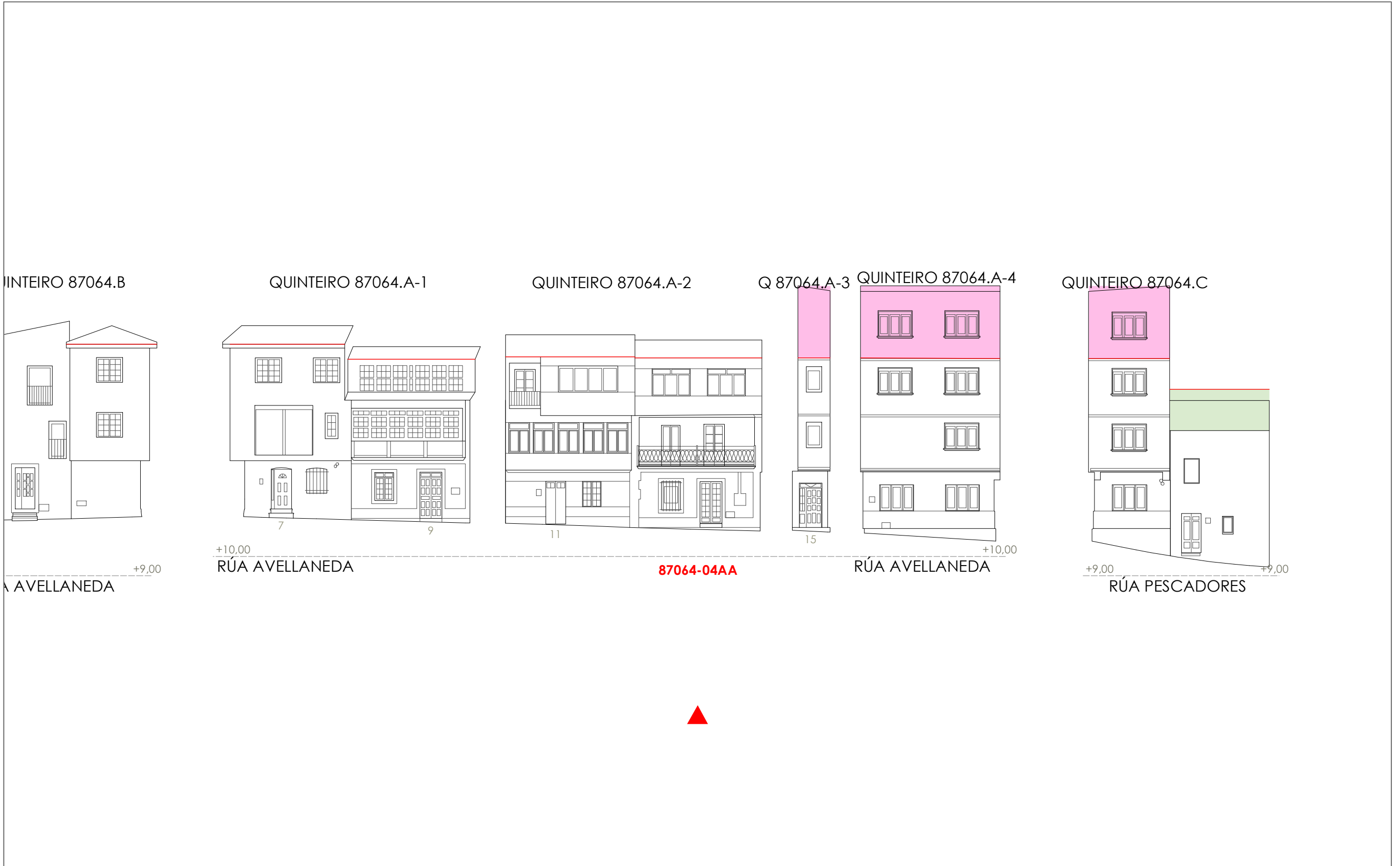
1:200

0 5 10 20 Metros



Unid. edificatoria:
87064-04AA

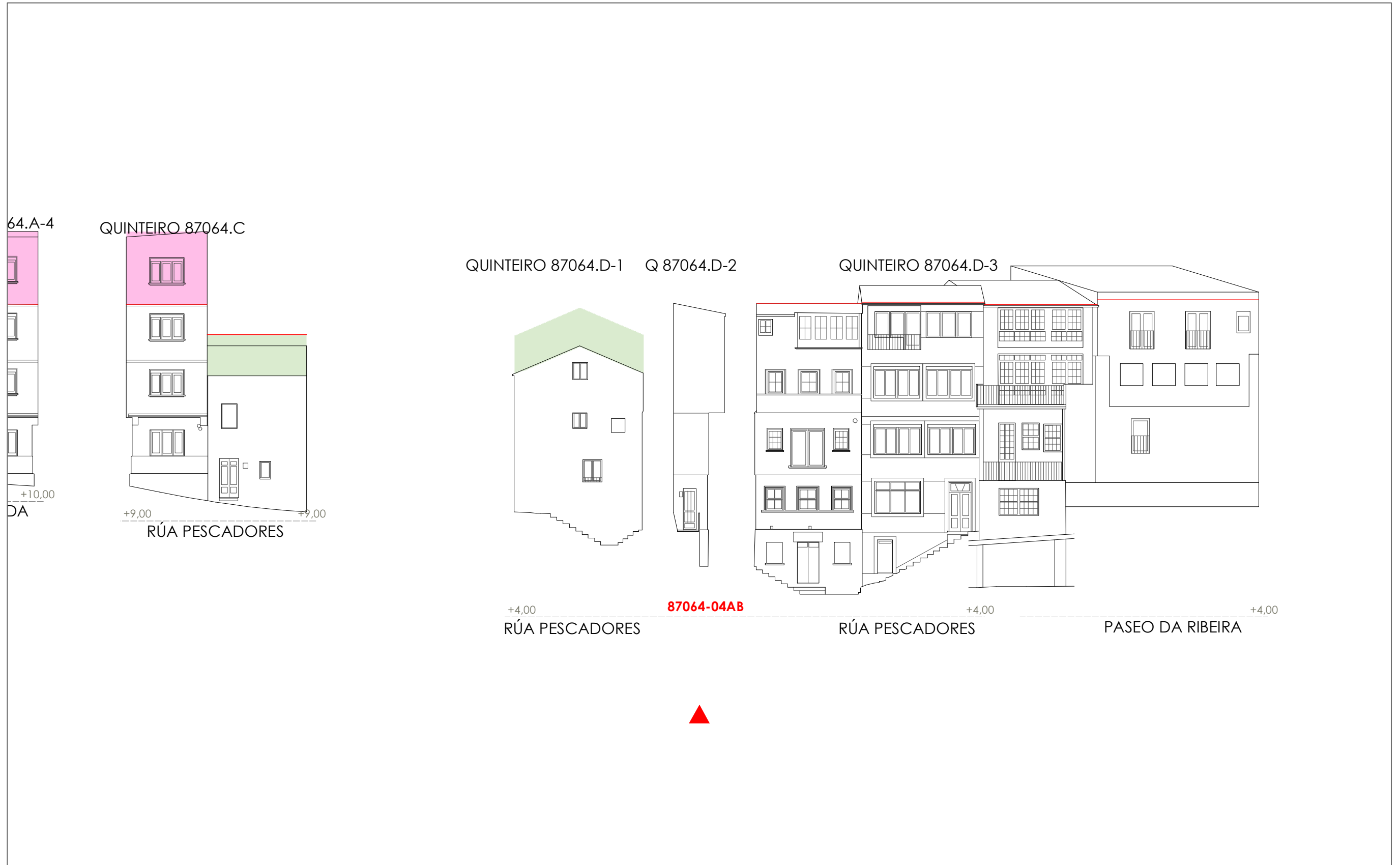
-  Liña de cornixa / Línea de cornisa
-  Novo volume previsto / Nuevo volumen previsto
-  Volume fóra de ordenación / Volumen fuera de ordenación



1:200 0 5 10 20 Metros

Unid. edificatoria:
87064-04AB

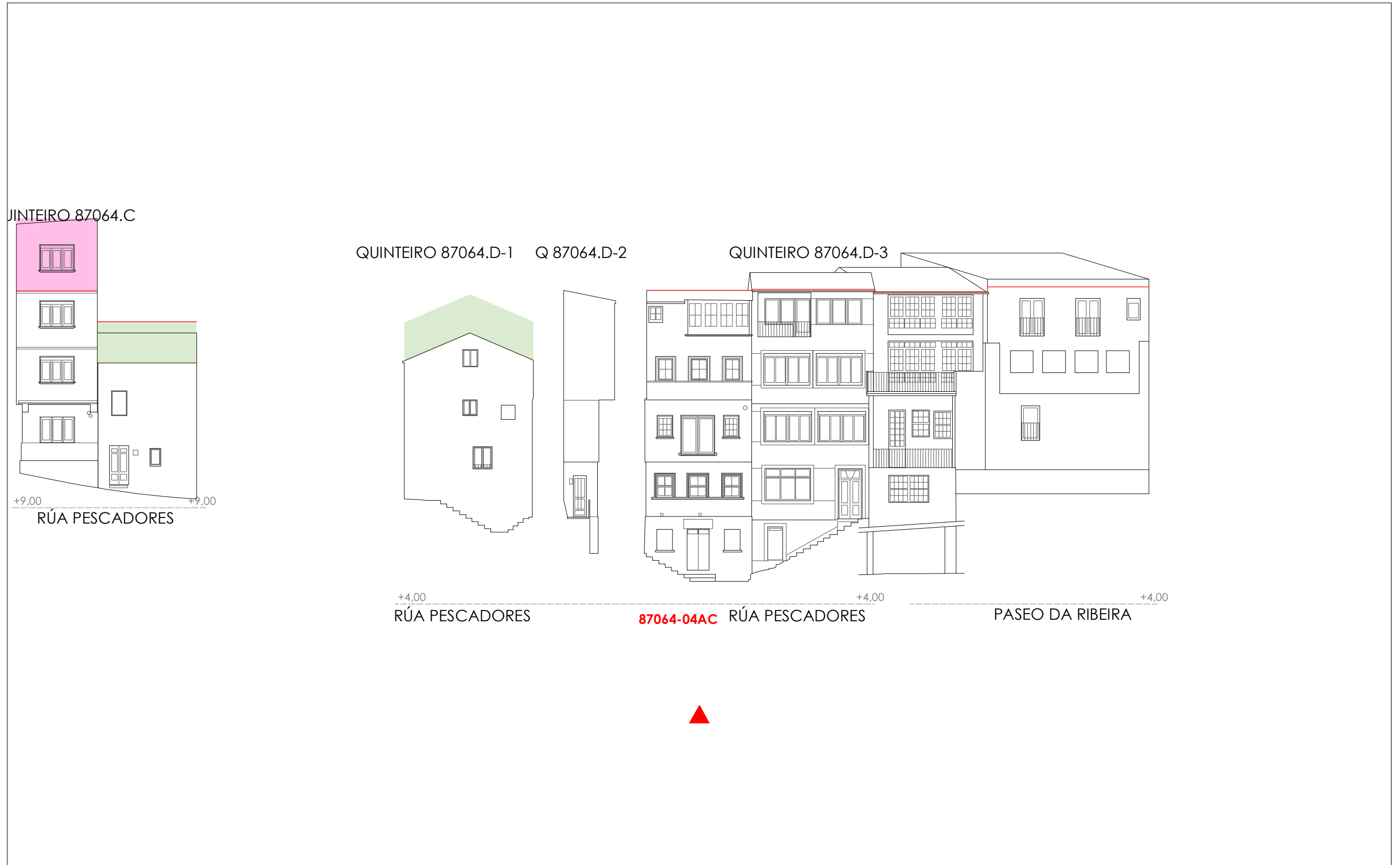
- Liña de cornixa / Línea de cornisa
- Novo volume previsto / Nuevo volumen previsto
- Volume fóra de ordenación / Volumen fuera de ordenación



1:200 0 5 10 20 Metros

Unid. edificatoria:
87064-04AC

- Liña de cornixa / Línea de cornisa
- Novo volume previsto / Nuevo volumen previsto
- Volume fóra de ordenación / Volumen fuera de ordenación




1:200 0 5 10 20 Metros

Unid. parcelaria:
87064-05

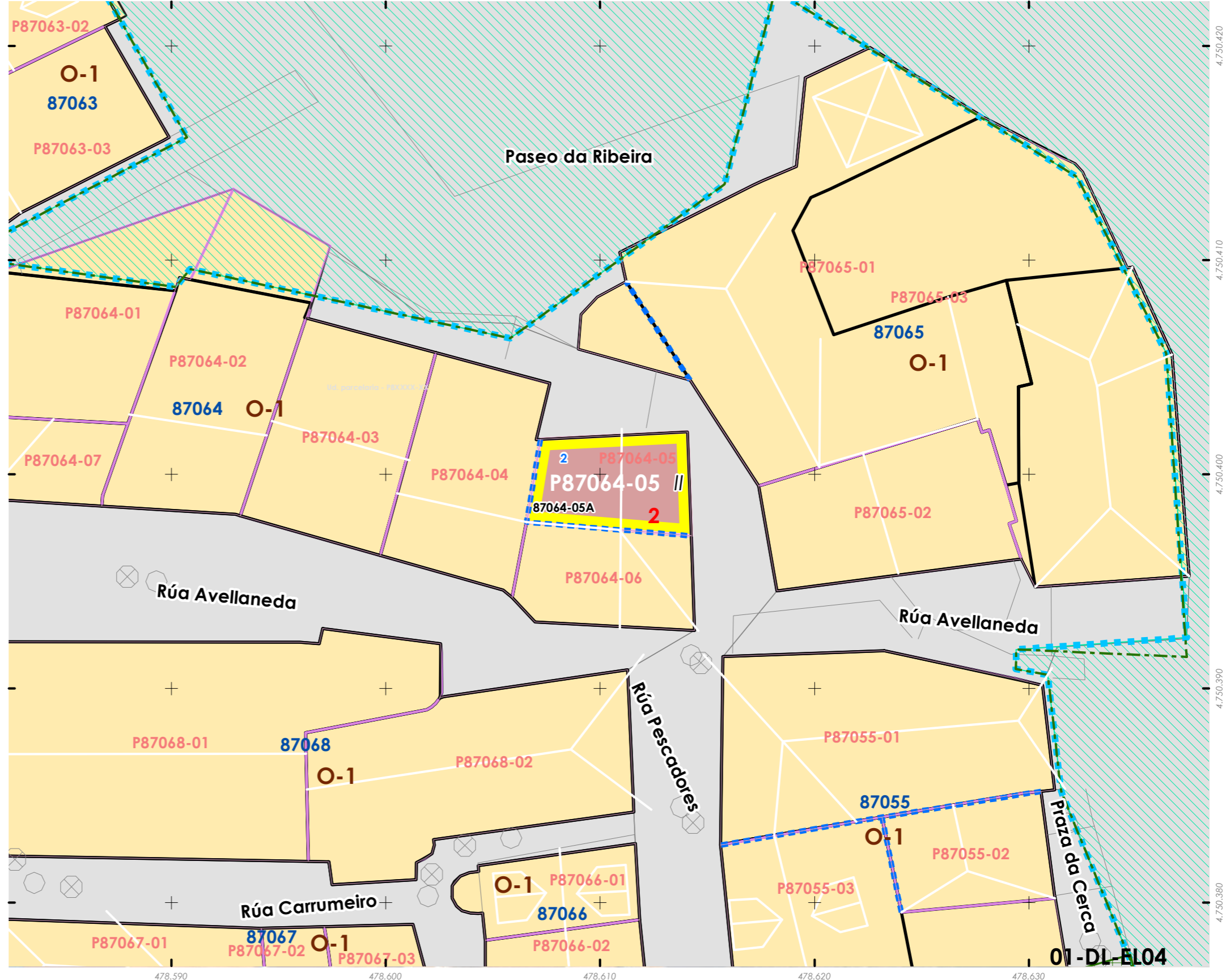
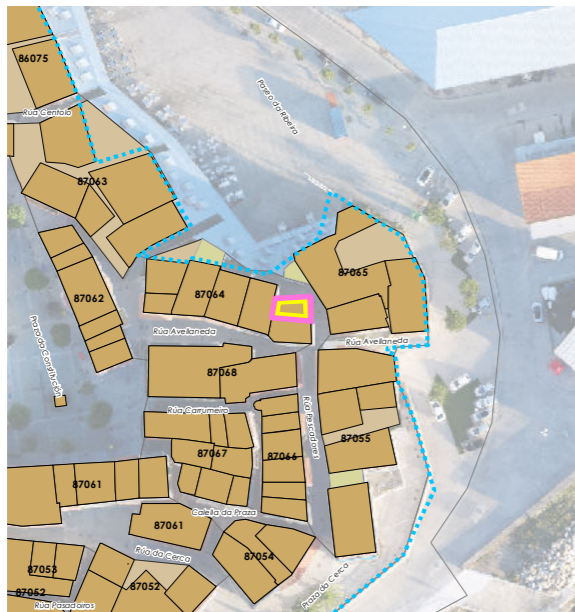
Fonte de datos / Fuente de datos:
- Elaboración propia / Concello de Fisterra
- Elaboración propia / Concello de Fisterra

1:200



EPSG: 25829 / Coordenadas UTM ETRS89 Zona 29N X: 478611 Y: 4.750.400

- Alturas ex. - X
 - Alluras permit. - X
 - Quinteiro / Manzana - 8XXXX
 - Ud. edificatoria - 8XXXX-XX
- LENDAS / LEYENDAS**
- Dom. Púb. Marítimo-Terrestre / Dom. Púb. Marítimo-Terrestre
 - Ribeira do mar / Ribera del mar
 - Liña de deslinde / Línea de deslinde
 - Servidume de protección / Servidumbre de protección
- Parcelario / Parcelario**
- Unidade parcelaria / Unidad parcelaria
 - Unidade parcelaria analizada / Unidad parcelaria analizada
 - Edificación principal
 - Const. adxectiva / adjetiva
- Dotacións de Equip. / Z. Verdes - Esp. Libres**
- Equipamento (Ex)
 - Equipamento (Ob)
 - Esp. Libre - Zona verde (Ex)
 - Esp. Libre - Zona verde (Ob)
 - Quinteiros / Manzanas
 - Delimitación PEPRICH
- Portos de Galicia**
- Plan Especial do Porto de Fisterra
 - Sist. Xeral Portuario / Sist. General Portuario
 - Novas edificacións / Nuevas edificaciones
- Aliñación / Alineación**
- Ordenación / Ordenación
 - O-1



INFORMACIÓN / INFORMACIÓN

CARACTERÍSTICAS BÁSICAS
CARACTERÍSTICAS BÁSICAS

PARÁMETROS / PARÁMETROS:
Sup. de parcela / Sup. de parcela: **31,74 m²**
Sup. ocupación / Sup. ocupación: **31,74 m²**
Sup. construída / Sup. construída: **63,48 m²**
Núm. de plantas / Núm. de plantas: **II**
Estado da edificación / Estado de la edificación: **1**
Ocupación / Ocupación: **Si**
Aluguer / Alquiler: **Non**
USOS / USOS:
Uso principal / Uso principal: **02**
Uso pranta baixa / Uso planta baja: **02**
TIPOLOXÍA / TIPOLOXÍA:
Tipoloxía segundo posicionamento / Tipología según posición: **01**
Tipoloxía segundo o carácter / Tipología según el carácter: **02**

ANÁLISE ESTRUTURAL, CONSTRUTIVA E ARQUITECTÓNICA
ANÁLISIS ESTRUCTURAL, CONSTRUCTIVO Y ARQUITECTÓNICO

ANÁLISE ESTRUTURAL / ANÁLISIS ESTRUCTURAL:
Estrutura vertical / Estructura vertical: **00.1**
Estrutura horizontal / Estructura horizontal: **01**
Estrutura da cuberta / Estructura de cuberta: **01**
ANÁLISE CONSTRUTIVA / ANÁLISIS CONSTRUCTIVO:
Revestimento das fachadas / Revestimiento de las fachadas: **00.1**
Medianeiras vistas / Medianeras vistas: **00.1**
Baixantes externas / Bajantes externas: **na**
Carpintarías / Carpinterías: **02**
Galerías / Galerías: **na**
Corredor / Corredor: **na**
Balcóns / Balcones: **na**
ANÁLISE ARQUITECTÓNICA / ANÁLISIS ARQUITECTÓNICO:
Substitución de carpinterías por aluminio. Aplacados cerámicos. Peldaños de terrazo.

USOS / USOS (Título V Normativa)
Equipamento / Posición
01. Eq. administ. e institucionais / Entremedianeiras / Entremedianeras
Uso de Vivenda / En esquina / En esquina
02. Vivenda unifamiliar / Illada / Illada
03. Vivenda colectiva / Constr. adxectiva / Const. adxetiva
Artesanía, Industria e Almacéns / Carácter / Carácter
05. Categoría 1ª / 06. Categoría 2ª / 01. Edif. singular / Edif. singular
Comercial / 02. Viv. tradicional / Viv. tradicional
08. Categoría 1ª / 03. Viv. non tradicional / Viv. no tradicional
09. Categoría 2ª / 04. Edif. tradicional / Edif. tradicional
Administrativo e oficinas / 05. Edif. non tradicional / Edif. no tradicional
11. Categoría 1ª / 12. Categoría 2ª / 06. Infraconstrución / Infraconstrucción
Hotelería / **ESTADO / ESTADO:**
13. Establec. clásicos / 0. Ruína / Ruína
24. Turismo rural / 1. Malo / Malo
Garaxe-aparcadoiro / 2. Regular / Regular
15. Categoría 1ª / 16. Categoría 2ª / 3. Bo / Bueno
Sanitario-asistencial / 4. En rehabilitación / En rehabilitación
17. Categoría única / **NOTA / NOTA:**
18. Docente / na / Non aplica / No aplica
19. Tancaría / - Sen datos / Sin datos
Sociocultural, salas de reunión / **LENDAS / LEYENDAS:**
20. Categoría 1ª / 21. Categoría 2ª / Delimitación PEPRICH
Deportivo / Frente edificación
22. Categoría única / Fondo edificación
Relixioso / Edificación analizada
23. Categoría única / Alineación / Alineación
Agricultivo / Parcelario
25. Categoría única / Alturas ex. - X
Usos prohibidos / Quinteiro / Manzana - 8XXXX
00. Todos os demais / Ud. edificatoria - 8XXXX-XX
Ud. parcelaria - P8XXXX-XX

MATERIAIS / MATERIALES
00. Pedra / Piedra
00.1. Cachotería / Cachotería
00.2. Sillar / Mampostería
01. Formigón / Hormigón
02. Madera / Madera
03. Fibrocemento / Fibrocemento
04. Tella / Teja
04.1. Tella curva / Teja curva
04.2. Tella plana / Teja plana
05. Aluminio / Aluminio
05.1. Alum. natural / Alum. natural
05.2. Lacado Branco / Lacado blanco
05.3. Lacado a cor / Lacado en color
06. Ferro / Hierro
06.1. Fundición / Fundición
06.2. Ferra / Faja
06.3. Aceiro inox. / Acero inox.
07. PVC / PVC
08. Zinc / Zinc
09. Cobre / Cobre
10. Enfoscado / Enfoscado
11. Enfoscado e pintado / Enfoscado y pintado
12. Azuleiro / Azulejo
13. Aplacado cerámico / Aplacado cerámico
14. Aplacado de pedra / Aplacado de piedra
15. Bloque de formigón / Bloque de hormigón
16. Ladrillo / Ladrillo
17. Panel corrugado / Panel corrugado
18. Revestim. granulado / Revestim. granulado
19. Vidro / Vidrio
20. Ladrillo visto / Ladrillo visto
21. Bloque form. visto / Bloque hormigón visto
22. Louza / Platera
99. Outro / Outros

Enderezo / Dirección:
Rúa Pescadores, 2
Fisterra

Vivenda / Unifamiliar

Unid. parcelaria:
87064-05
Unid. edificatoria:
87064-05A

EPSG: 25829 / Coordenadas UTM ETRS89 Zona 29N X: 478.611 Y: 4.750.400




1:200






ORDENACIÓN / ORDENACIÓN

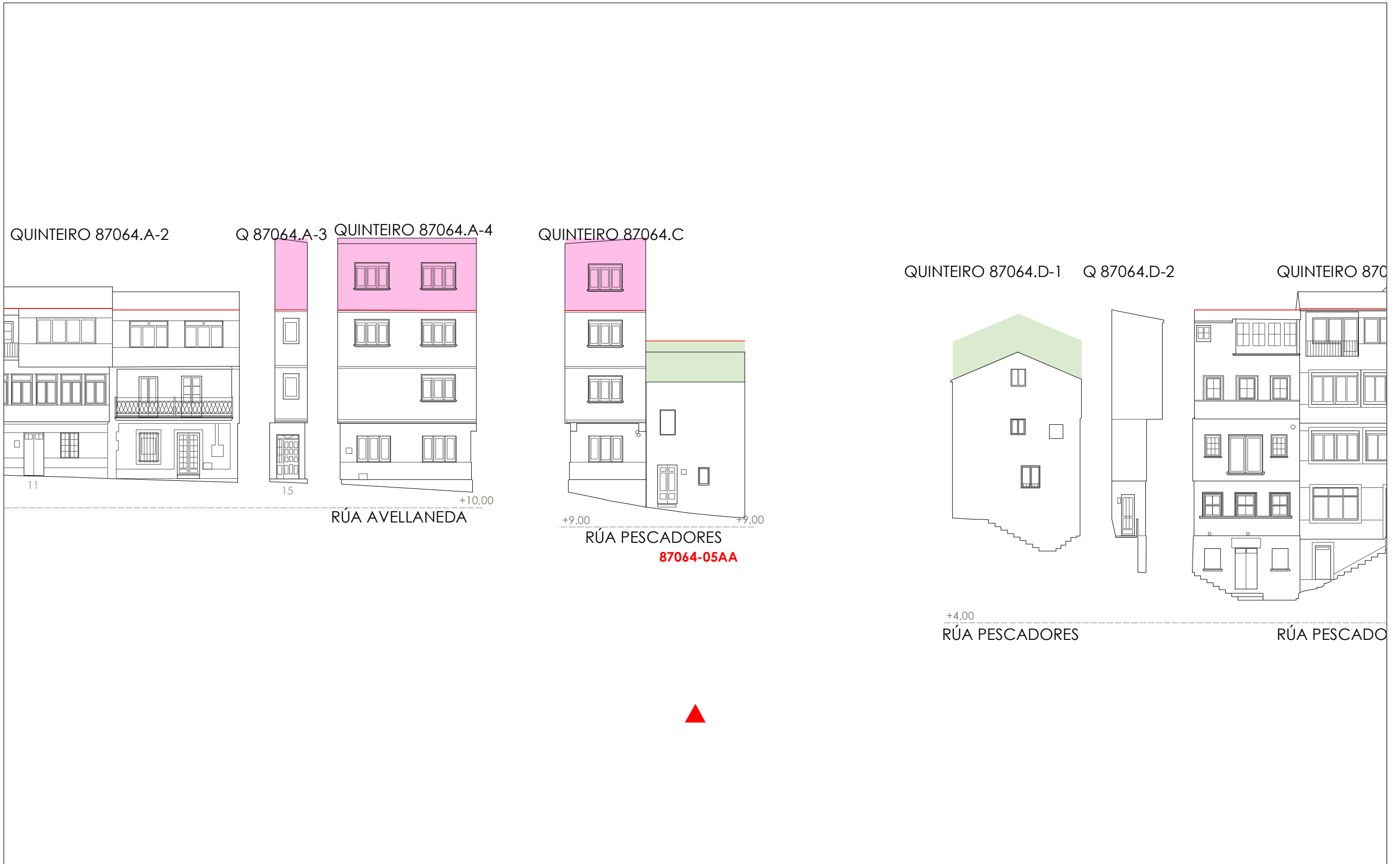
DETERMINACIÓN DE CATÁLOGO
DETERMINACIONES DE CATÁLOGO

NIVEL DE PROTECCIÓN / NIVEL DE PROTECCIÓN: na
Elementos protexidos / Elementos protegidos: **na**
CONDICIÓN URBANÍSTICA / CONDICIONES URBANÍSTICAS:
Alturas permitidas / Alturas permitidas: **2**
Usos permitidos / Usos permitidos: **02 05 11**
Obras permitidas / Obras permitidas:
Obra nova, integrando na edificación os elementos protexidos. Adición dunha planta sen voos.
Obras prohibidas / Obras prohibidas:
Construcción de novas terrazas e outros elementos non permitidos nas cubertas. Substitución das carpinterías exteriores de madeira. Alteración dos elementos protexidos.
Observacións / Observaciones:
Deberase rehabilitar nos prazos previstos no PEPRICH.



Unid. edificatoria:
87064-05AA

-  Liña de cornixa / Línea de cornisa
-  Novo volume previsto / Nuevo volumen previsto
-  Volume fóra de ordenación / Volumen fuera de ordenación

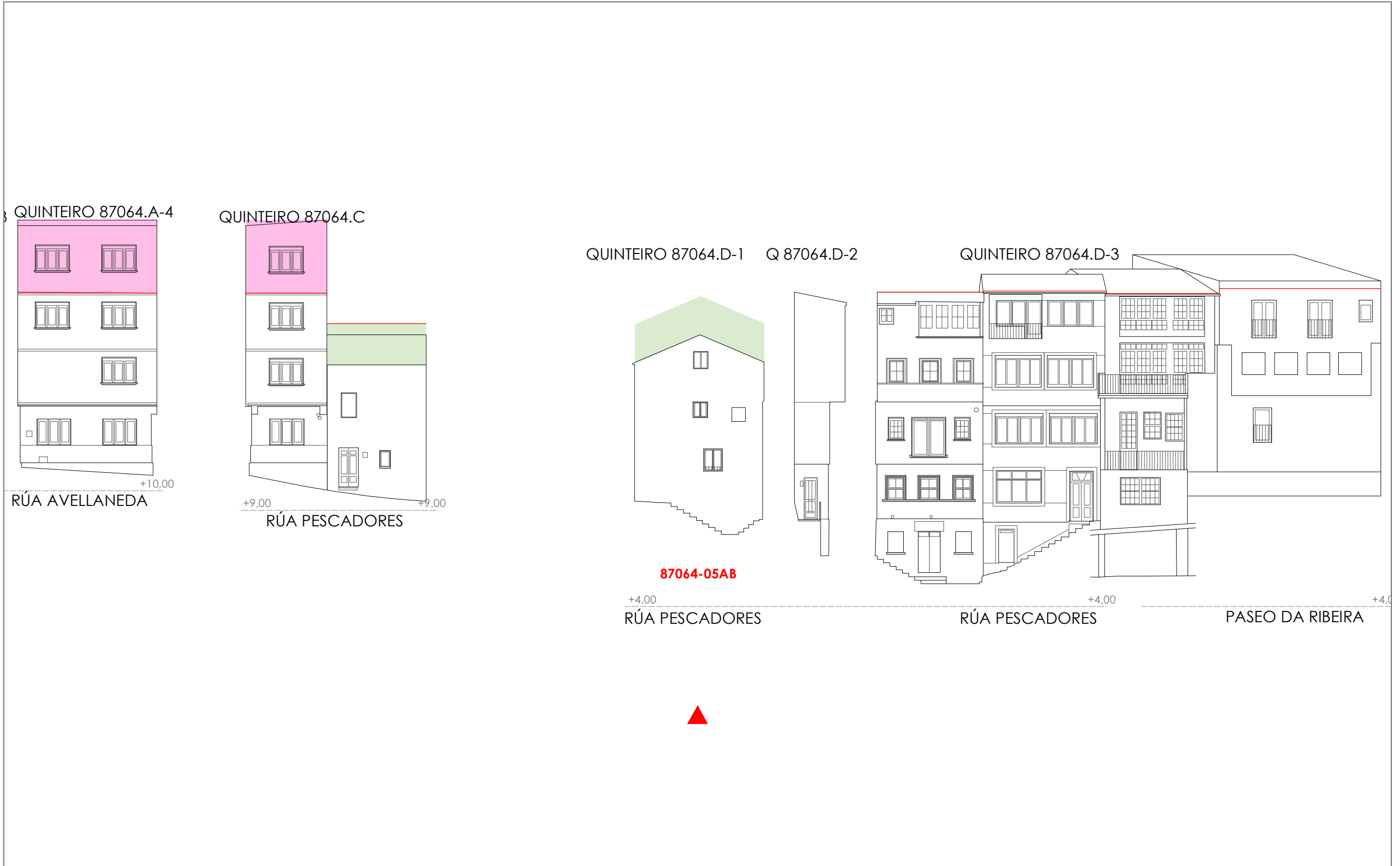


1:200  0 5 10 20 Metros

Fonte de datos / Fuente de datos:
- Elaboración propia / Concello de Fisterra
- Elaboración propia / Concello de Fisterra

Unid. edificatoria:
87064-05AB

- Liña de cornixa / Línea de cornisa
- Novo volume previsto / Nuevo volumen previsto
- Volume fóra de ordenación / Volumen fuera de ordenación




1:200 0 5 10 20 Metros

Unid. parcelaria:
87064-06

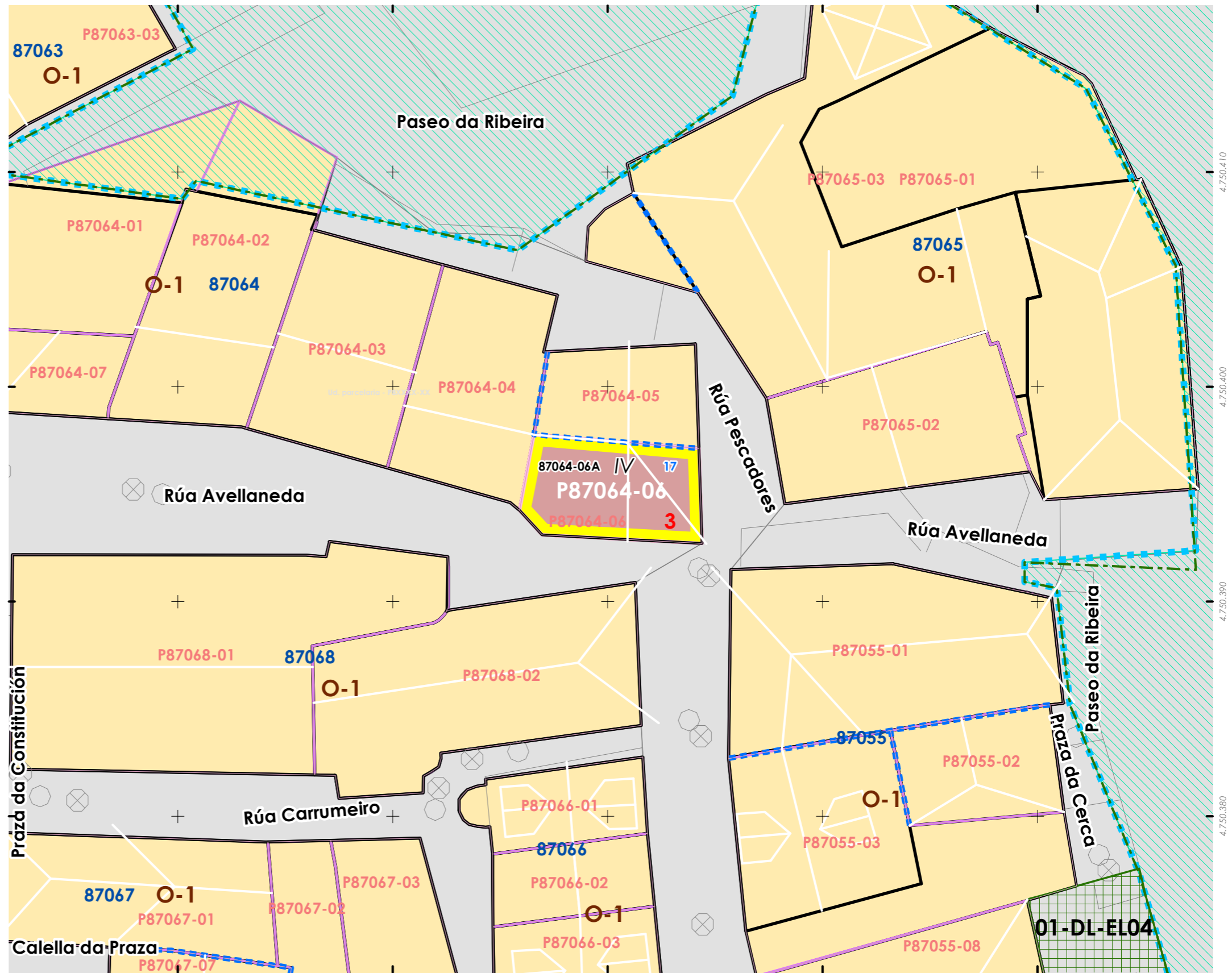
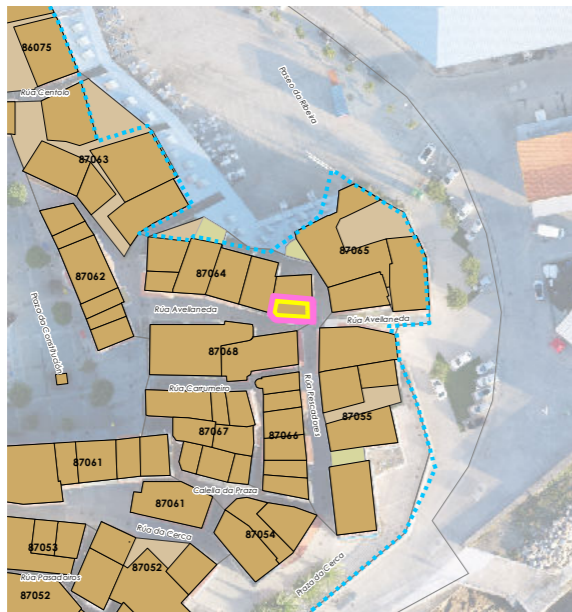
Fonte de datos / Fuente de datos:
- Elaboración propia / Concello de Fisterra
- Elaboración propia / Concello de Fisterra

1:200



EPSG: 25829 / Coordenadas UTM ETRS89 Zona 29N X: 478610 Y: 4.750.395

- Alturas ex. - X
Alturas permit. - X
Quinteiro / Manzana - 8XXXX
Ud. edificatoria - 8XXXX-XX
- LEENDA / LEYENDA**
- Dom. Púb. Marítimo-Terrestre / Dom. Púb. Marítimo-Terrestre
Ribeira do mar / Ribera del mar
Liña de deslinde / Línea de deslinde
Servidume de protección / Servidumbre de protección
- Parcelario / Parcelario**
- Unidade parcelaria / Unidad parcelaria
Unidade parcelaria analizada / Unidad parcelaria analizada
Edificación principal
Const. adxectiva / adjetiva
Dotacións de Equip. / Z. Verdes - Esp. Libres
Equipamento (Ex)
Equipamento (Ob)
Esp. Libre - Zona verde (Ex)
Esp. Libre - Zona verde (Ob)
Quinteiros / Manzanas
Delimitación PEPRICH
- Portos de Galicia**
- Plan Especial do Porto de Fisterra
Sist. Xeral Portuario / Sist. General Portuario
Novas edificacións / Nuevas edificaciones
- Aliñación / Alineación**
- Ordenación / Ordenación**
O-1



INFORMACIÓN / INFORMACIÓN

CARACTERÍSTICAS BÁSICAS
CARACTERÍSTICAS BÁSICAS

PARÁMETROS / PARÁMETROS:
Sup. de parcela / Sup. de parcela: **36,53 m²**
Sup. ocupación / Sup. ocupación: **36,53 m²**
Sup. construída / Sup. construída: **146,13 m²**
Núm. de plantas / Núm de plantas: **IV**
Estado da edificación / Estado de la edificación: **3**
Ocupación / Ocupación: **Si**
Aluguer / Alquiler: **Non**
USOS / USOS:
Uso principal / Uso principal: **02**
Uso pranta baixa / Uso planta baja: **02**
TIPOLOXÍA / TIPOLOXÍA:
Tipoloxía segundo posicionamento / Tipología según posición: **01**
Tipoloxía segundo o carácter / Tipología según el carácter: **03**

ANÁLISE ESTRUTURAL, CONSTRUTIVA E ARQUITECTÓNICA
ANÁLISIS ESTRUCTURAL, CONSTRUCTIVO Y ARQUITECTÓNICO

ANÁLISE ESTRUTURAL / ANÁLISIS ESTRUCTURAL:
Estrutura vertical / Estructura vertical: **00.1**
Estrutura horizontal / Estructura horizontal: **01**
Estrutura da cuberta / Estructura de cuberta: **01**

ANÁLISE CONSTRUTIVA / ANÁLISIS CONSTRUCTIVO:
Revestimento das fachadas / Revestimiento de las fachadas: **11**
Medianeiras vistas / Medianeras vistas: **11**
Baixantes externas / Bajantes externas: **05**
Carpintarías / Carpinterías: **05.3**
Galerías / Galerías: **na**
Corredor / Corredor: **na**
Balcóns / Balcones: **na**

ANÁLISE ARQUITECTÓNICA / ANÁLISIS ARQUITECTÓNICO:
na

USOS / USOS (Título V Normativa)
Equipamento / Posición
01. Eq. administr. e institucionais / Entremedianeiras / Entremedianeras
02. Vivenda / En esquina / En esquina
03. Vivenda colectiva / Illada / Alada
04. Constr. Adxectiva / Const. adjectiva
05. Artesanía, Industria e Almacéns / Comercio / Comercio
06. Categoría 1ª / 06 Categoría 2ª
07. Categoría 1ª / 07 Categoría 2ª
08. Categoría 1ª / 08 Categoría 2ª
09. Categoría 2ª
10. Administrativo e oficinas / Administrativo / Administrativo
11. Categoría 1ª / 11 Categoría 2ª
12. Categoría 1ª / 12 Categoría 2ª
13. Establec. clásicos / Turismo rural / Turismo rural
14. Garaxe-aparcadoiro / Garaxe-aparcadoiro
15. Categoría 1ª / 15 Categoría 2ª
16. Sanitario-asistencial / Sanitario-asistencial
17. Categoría única / Docente / Docente
18. Docente / 19. Tancatorio / Tancatorio
20. Categoría 1ª / 20 Categoría 2ª
21. Deportivo / 22. Categoría única / Relixioso / Relixioso
23. Categoría única / Agropecuario / Agropecuario
24. Categoría única / Usos prohibidos / Usos prohibidos
00. Todos os demais

MATERIAIS / MATERIALES
00. Pedra / Piedra
00.1. Cachotería / Cachotería
00.2. Silaría / Mampostería
01. Formigón / Hormigón
02. Madera / Madera
03. Fibrocemento / Fibrocemento
04. Tello / Teja
04.1. Tella curva / Teja curva
04.2. Tella plana / Teja plana
05. Alumina / Aluminio
05.1. Alum. natural / Alum. natural
05.2. Lacado Branco / Lacado blanco
05.3. Lacado a cor / Lacado en color
06. Ferra / Hierro
06.1. Fundición / Fundición
06.2. Ferra / Ferra
06.3. Aceiro inox. / Acero inox.
07. PVC / PVC
08. Zinc / Zinc
09. Cobre / Cobre
10. Enfoscado / Enfoscado
11. Enfoscado e pintado / Enfoscado y pintado
12. Azuleiro / Azulejo
13. Aplacado cerámico / Aplacado cerámico
14. Aplacado de pedra / Aplacado de piedra
15. Bloque de formigón / Bloque de hormigón
16. Ladrillo / Ladrillo
17. Panel corrugado / Panel corrugado
18. Revestim. granulado / Revestim. granulado
19. Vidro / Vidrio
20. Ladrillo visto / Ladrillo visto
21. Bloque form. Visto / Bloque hormigón visto
22. Louza / Platera
99. Outros / Outros

LENDAS / LEYENDAS
Delimitación PEPRICH
Frente edificación
Fondo edificación
Edificación analizada
Alineación / Alineación
Parcelario
Alturas ex. - X
Alturas permit. - X
Quinteiro / Manzana - 8XXXX
Úd. edificatoria - 8XXXX-XX
Úd. parcelaria - P8XXXX-XX

DETERMINACIÓN DE CATÁLOGO
DETERMINACIONES DE CATÁLOGO

NIVEL DE PROTECCIÓN / NIVEL DE PROTECCIÓN: **na**
Elementos protexidos / Elementos protegidos: **na**

CONDICIÓN URBANÍSTICA / CONDICIONES URBANÍSTICAS:
Alturas permitidas / Alturas permitidas: **3**
Usos permitidos / Usos permitidos: **02 05 11**

Obras permitidas / Obras permitidas:
Obra nova, nas condicións compositivas e volumétricas especificadas nesta ficha.


Obras prohibidas / Obras prohibidas:
**Construcción de novas terrazas e outros elementos non permitidos nas cubertas.
Aumento de volume.**

Observacións / Observaciones:
A última planta queda fora de ordenación.






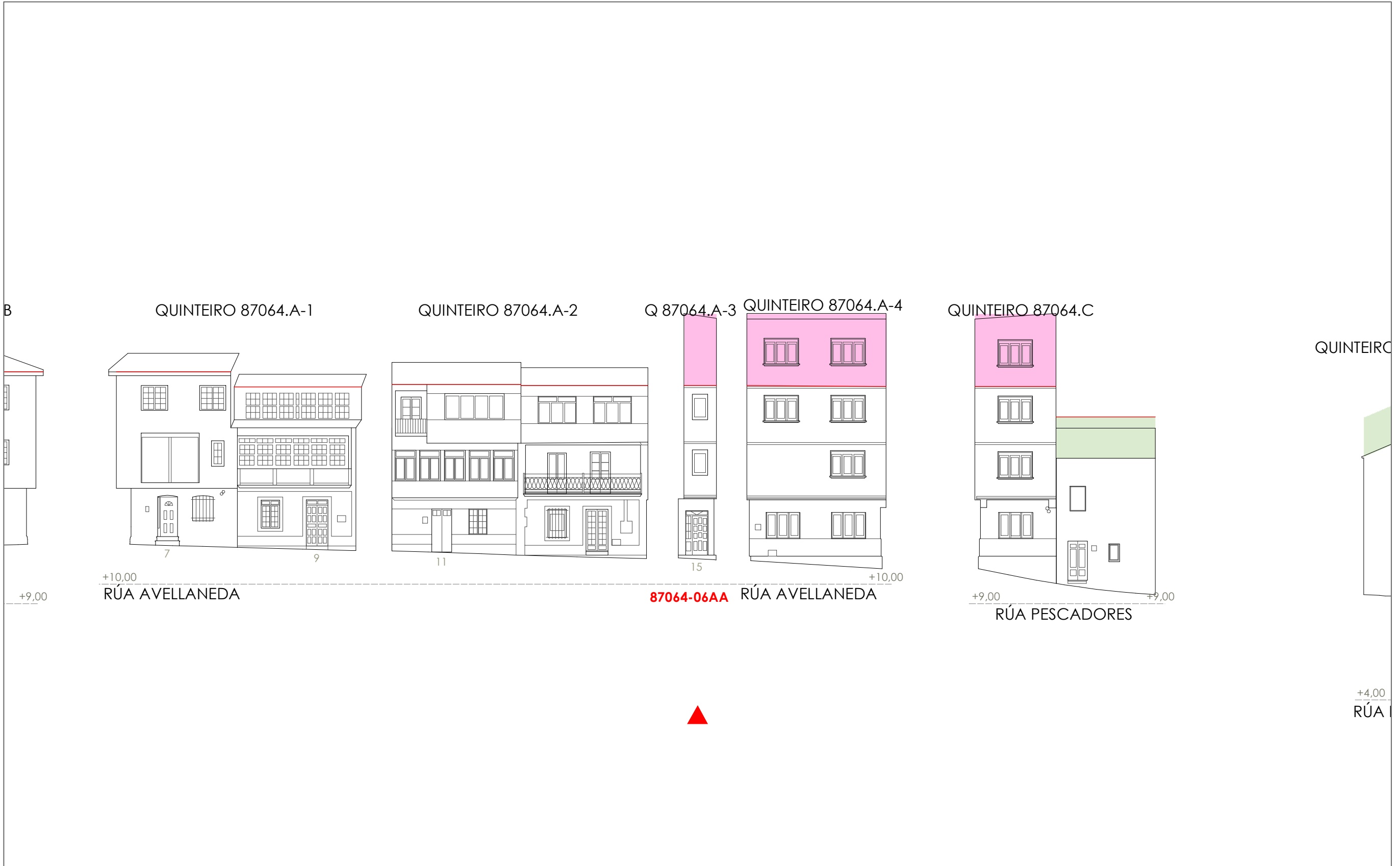
Enderezo / Dirección:
**Rúa Avellaneda, 17
Fisterra**
Vivenda / Unifamiliar
Unid. parcelaria: **87064-06**
Unid. edificatoria: **87064-06A**

EPSG: 25829 / Coordenadas UTM ETRS89 Zona 29N X: 478.610 Y: 4.750.395



Unid. edificatoria:
87064-06AA

-  Liña de cornixa / Línea de cornisa
-  Novo volume previsto / Nuevo volumen previsto
-  Volume fóra de ordenación / Volumen fuera de ordenación



1:200  0 5 10 20 Metros

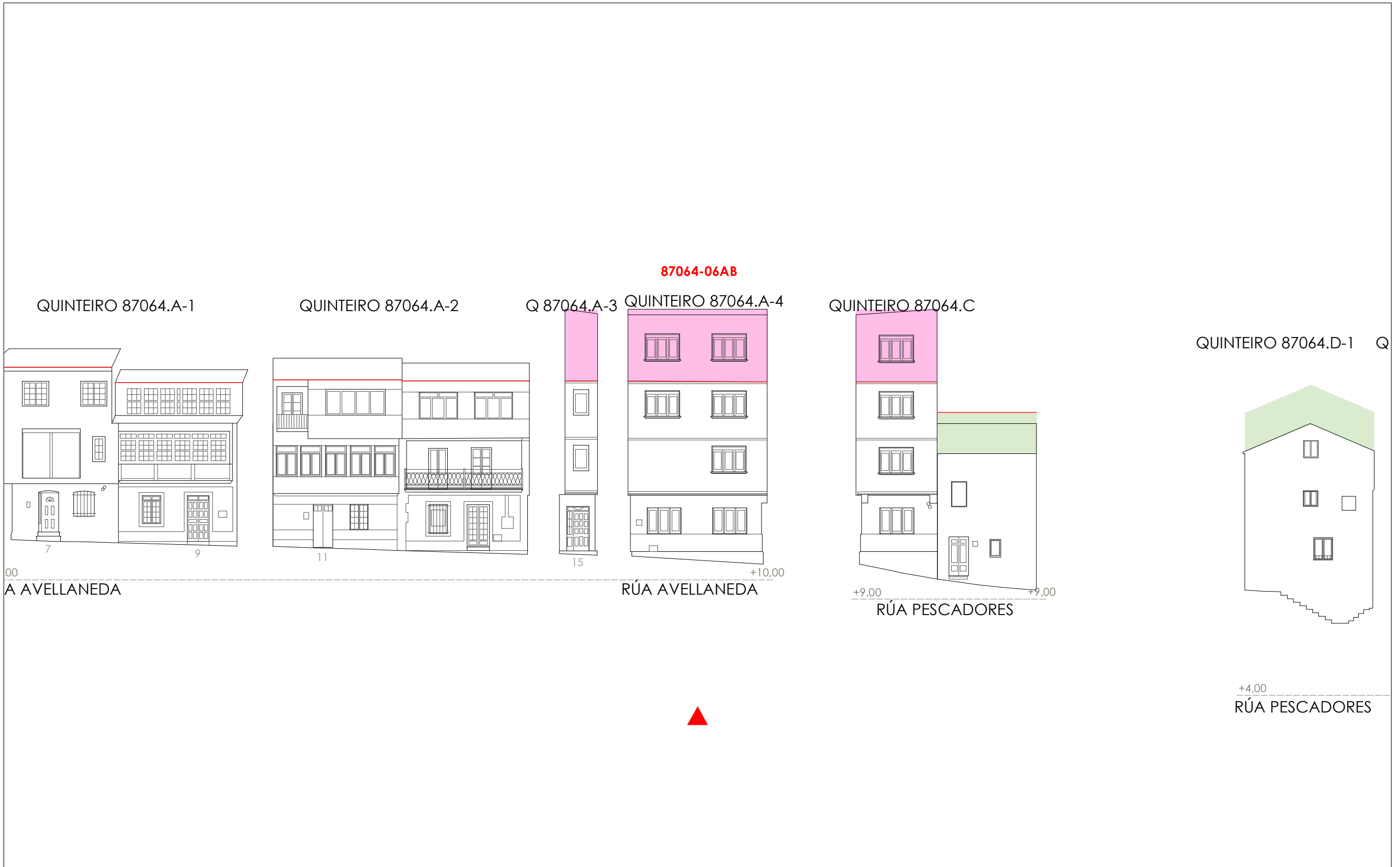
06.03 ALZADOS DAS UNIDADES EDIFICATORIAS

06.03 ALZADOS DE LAS UNIDADES EDIFICATORIAS

Fonte de datos / Fuente de datos:
- Elaboración propia / Concello de Fisterra
- Elaboración propia / Concello de Fisterra

Unid. edificatoria:
87064-06AB




- Liña de cornixa / Línea de cornisa
- Novo volume previsto / Nuevo volumen previsto
- Volume fóra de ordenación / Volumen fuera de ordenación

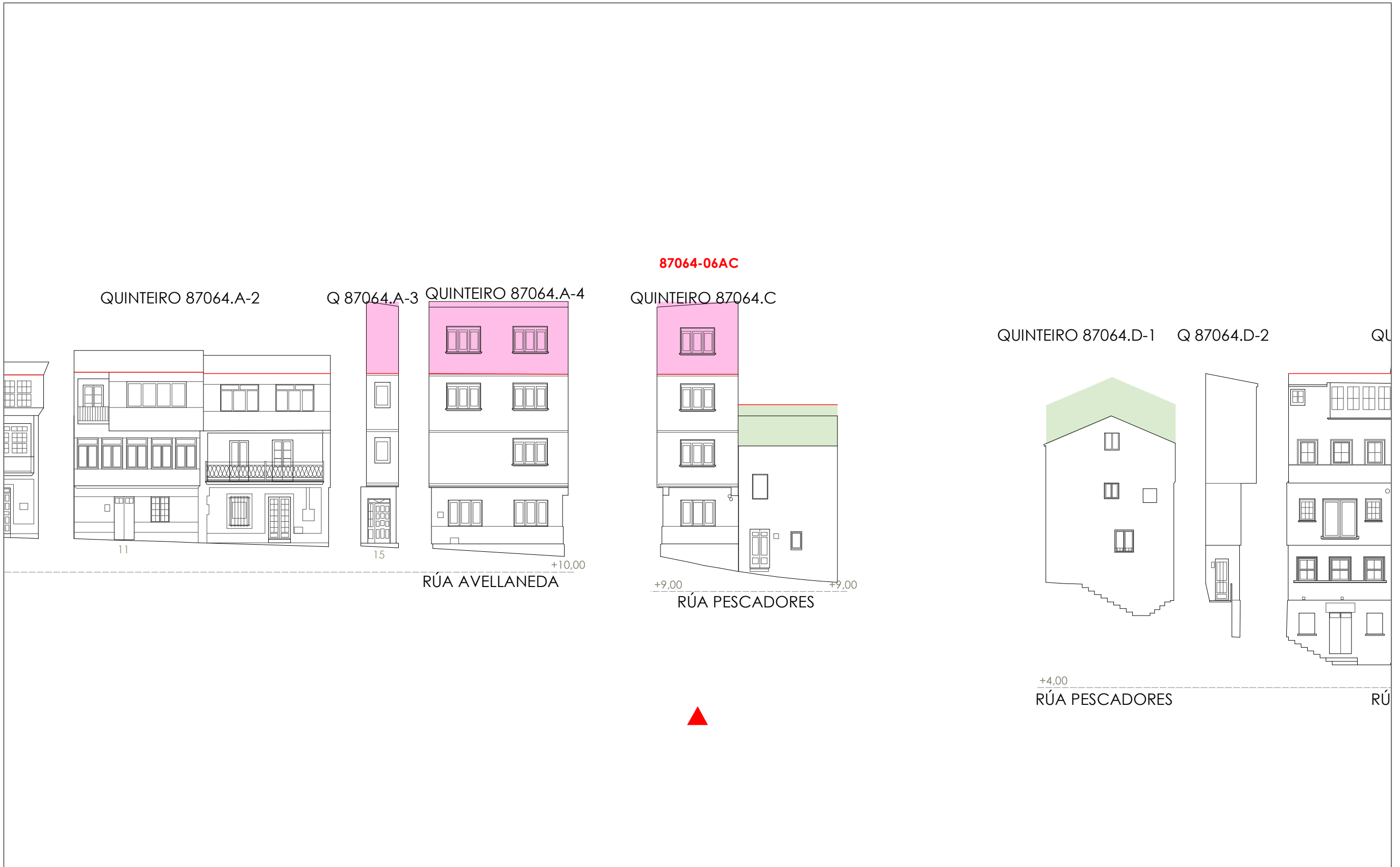


1:200 0 5 10 20 Metros

Fonte de datos / Fuente de datos:
- Elaboración propia / Concello de Fisterra
- Elaboración propia / Concello de Fisterra

Unid. edificatoria:
87064-06AC

-  Liña de cornixa / Línea de cornisa
-  Novo volume previsto / Nuevo volumen previsto
-  Volume fóra de ordenación / Volumen fuera de ordenación




1:200  0 5 10 20 Metros

Fonte de datos / Fuente de datos:
- Elaboración propia / Concello de Fisterra
- Elaboración propia / Concello de Fisterra

Unid. parcelaria:
87064-07

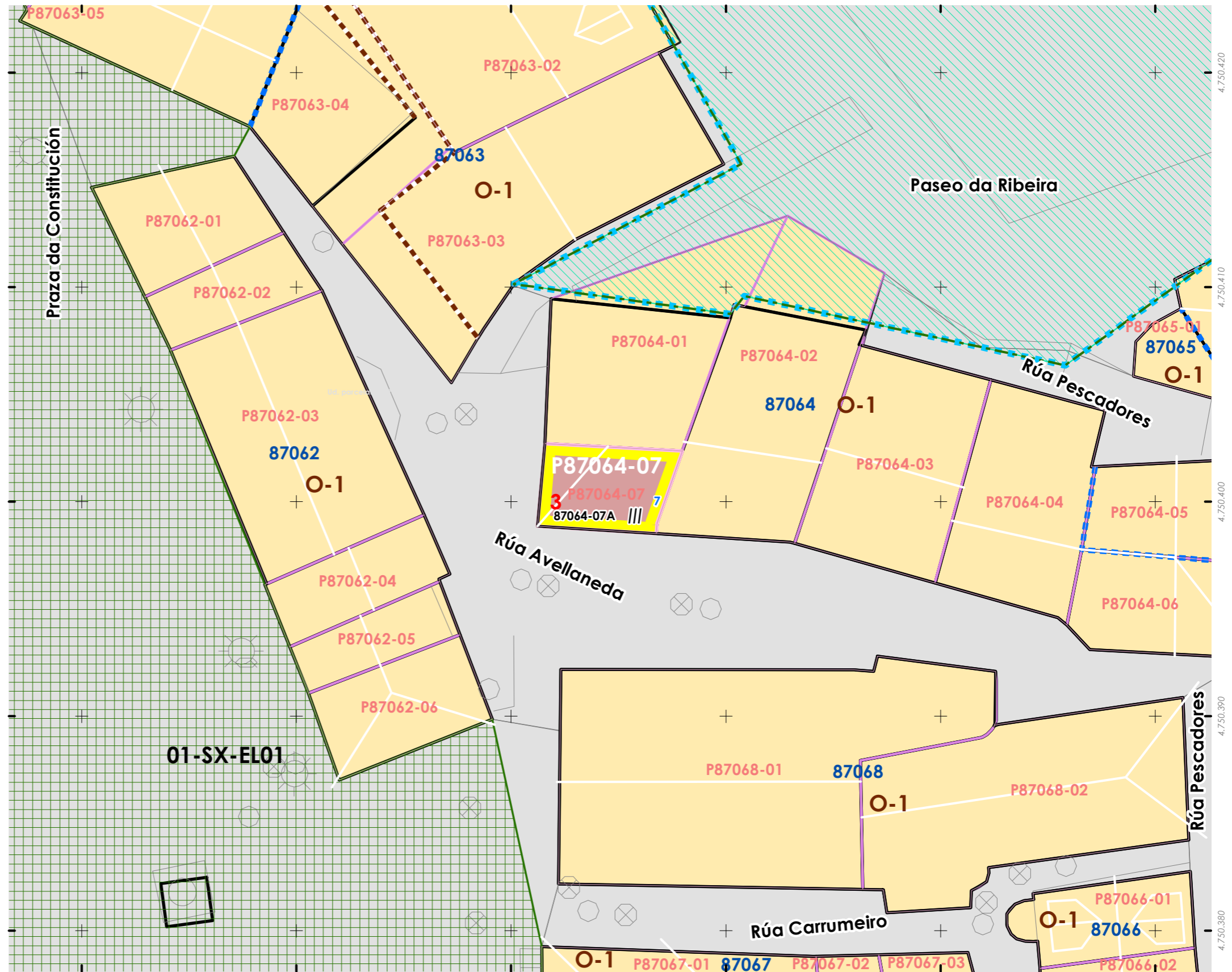
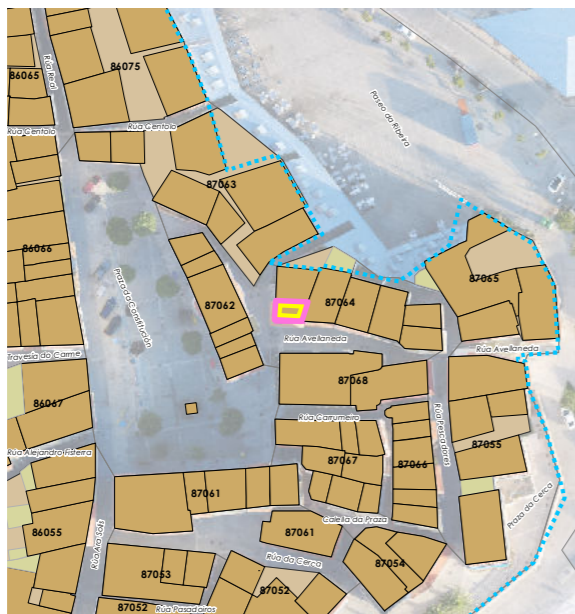
Fonte de datos / Fuente de datos:
- Elaboración propia / Concello de Fisterra
- Elaboración propia / Concello de Fisterra

1:200



EPSG: 25829 / Coordenadas UTM ETRS89 Zona 29N X: 478584 Y: 4.750.401

- Alturas ex. - X
 - Alturas permit. - X
 - Quinteiro / Manzana - 8XXXX
 - Ud. edificatoria - 8XXXX-XX
- LENDAS / LEYENDAS**
- Dom. Púb. Marítimo-Terrestre / Dom. Púb. Marítimo-Terrestre
 - Ribeira do mar / Ribera del mar
 - Liña de deslinde / Línea de deslinde
 - Servidume de protección / Servidumbre de protección
- Parcelario / Parcelario**
- Unidade parcelaria / Unidad parcelaria
 - Unidade parcelaria analizada / Unidad parcelaria analizada
 - Edificación principal
 - Const. adxectiva / adjetiva
- Dotacións de Equip. / Z. Verdes - Esp. Libres**
- Equipamento (Ex)
 - Equipamento (Ob)
 - Esp. Libre - Zona verde (Ex)
 - Esp. Libre - Zona verde (Ob)
 - Quinteiros / Manzanas
 - Delimitación PEPRICH
- Portos de Galicia**
- Plan Especial do Porto de Fisterra
 - Sist. Xeral Portuario / Sist. General Portuario
 - Novas edificacións / Nuevas edificaciones
- Aliñación / Alineación**
- Ordenación / Ordenación
 - O-1



478.560 478.570 478.580 478.590 478.600 478.610

INFORMACIÓN / INFORMACIÓN

CARACTERÍSTICAS BÁSICAS
CARACTERÍSTICAS BÁSICAS

PARÁMETROS / PARÁMETROS:
Sup. de parcela / Sup. de parcela: **23,00 m²**
Sup. ocupación / Sup. ocupación: **23,00 m²**
Sup. construída / Sup. construída: **68,99 m²**
Núm. de plantas / Núm. de plantas: **III**
Estado da edificación / Estado de la edificación: **3**
Ocupación / Ocupación: **Non**
Aluguer / Alquiler: **Non**

USOS / USOS:
Uso principal / Uso principal: **02**
Uso planta baixa / Uso planta baja: **02**

TIPOLOXÍA / TIPOLOXÍA:
Tipoloxía segundo posicionamento / Tipología según posición: **01**
Tipoloxía segundo o carácter / Tipología según el carácter: **02**

Estado de servizos / Estado de servicios:
Pavimentos/Pavimentos: **2**
Iluminación/Alumbrado: **2**
Saneamento/Saneamiento: **2**
Pluviais/Pluviales: **0**
Abastecem./Abastecim.: **2**
Rede eléctrica/Red eléctrica: **3**

ANÁLISE ESTRUTURAL, CONSTRUTIVA E ARQUITECTÓNICA
ANÁLISIS ESTRUCTURAL, CONSTRUCTIVO Y ARQUITECTÓNICO

ANÁLISE ESTRUTURAL / ANÁLISIS ESTRUCTURAL:
Estrutura vertical / Estructura vertical: **00.1**
Estrutura horizontal / Estructura horizontal: **01**
Estrutura da cuberta / Estructura de cubierta: **01**

ANÁLISE CONSTRUTIVA / ANÁLISIS CONSTRUCTIVO:
Revestimento das fachadas / Revestimiento de las fachadas: **00.1 / 11**
Medianeiras vistas / Medianeras vistas: **00.1 / 11**
Baixantes externas / Bajantes externas: **05**
Carpintarías / Carpinterías: **05.2**
Galerías / Galerías: **05.2**
Corredor / Corredor: **na**
Balcóns / Balcones: **na**

ANÁLISE ARQUITECTÓNICA / ANÁLISIS ARQUITECTÓNICO:
Substitución de carpinterías por aluminio. Colocación de reixa de aluminio en planta baixa.

DETERMINACIÓN DE CATÁLOGO
DETERMINACIONES DE CATÁLOGO

NIVEL DE PROTECCIÓN / NIVEL DE PROTECCIÓN: AMBIENTAL

Elementos protexidos / Elementos protegidos: **Fachadas**

CONDICIÓN URBANÍSTICA / CONDICIONES URBANÍSTICAS:
Alturas permitidas / Alturas permitidas: **3**
Usos permitidos / Usos permitidos: **02 05 11**

Obras permitidas / Obras permitidas:
Reestruturación do edificio mantendo as fachadas. Adición dunha planta con galería á rúa. Recuperación das carpinterías orixinais de madeira. Permite pechar con galería a planta alta. Apertura de novos ocós.

Obras prohibidas / Obras prohibidas:
Construcción de novas terrazas e outros elementos non permitidos nas cubertas. Substitución das carpinterías exteriores de madeira. Eliminación dos enfoscados da fachada.

Observacións / Observaciones:
-

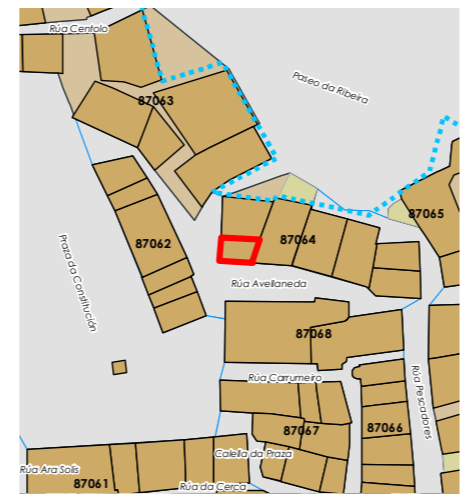
USOS / USOS (Título V Normativa)
Equipamento
01 Eq. administr. e institucionais
Uso de Vivenda
02 Vivenda unifamiliar
03 Vivenda colectiva
Artesanía, Industria e Almacéns
05 Categoría 1ª / 06 Categoría 2ª
Comercial
08 Categoría 1ª
09 Categoría 2ª
Administrativo e oficinas
11 Categoría 1ª / 12 Categoría 2ª
Hotelería
13 Establec. clásicos.
24 Turismo rural.
Garaxe-aparcadoiro
15 Categoría 1ª / 16 Categoría 2ª
Sanitario-asistencial
17 Categoría única
18 Docente
19 Tancario
Sociocultural, salas de reunión
20 Categoría 1ª / 21 Categoría 2ª
Deportivo
22 Categoría única
Relaxo
23 Categoría única
Agricultura
25 Categoría única
Usos prohibidos
00 Todos os demais

MATERIAIS / MATERIALES
00. Pedra / Piedra
00.1. Cachotería / Cachotería
00.2. Silaría / Mampostería
01. Formigón / Hormigón
02. Madera / Madera
03. Fibrocemento / Fibrocemento
04. Tello / Teja
04.1. Tello curva / Teja curva
04.2. Tello plana / Teja plana
05. Aluminio / Aluminio
05.1. Alum. natural / Alum. natural
05.2. Lacado branco / Lacado blanco
05.3. Lacado a cor / Lacado en color
06. Ferro / Hierro
06.1. Fundición / Fundición
06.2. Forxa / Forja
06.3. Aceiro inox. / Acero inox.
07. PVC / PVC
08. Zinc / Zinc
09. Cobre / Cobre
10. Enfoscado / Enfoscado
11. Enfoscado e pintado / Enfoscado y pintado
12. Azulexo / Azulejo
13. Aplacado cerámico / Aplacado cerámico
14. Aplacado de pedra / Aplacado de piedra
15. Bloque de formigón / Bloque de hormigón
16. Ladillo / Ladrillo
17. Panel corrugado / Panel corrugado
18. Revestim. granulado / Revestim. granulado
19. Vidro / Vidrio
20. Ladrillo visto / Ladrillo visto
21. Bloque form. visto / Bloque hormigón visto
22. Louza / Placa
99. Outro / Outros

TIPOLOXÍA / TIPOLOXÍA
Posicionamento / Posición
01. Entremedianeiras / Entremedianeras
02. En esquina / En esquina
03. Illada / Alzada
04. Constr. Adxectiva / Const. adjectiva
Carácter / Carácter
01. Edif. singular / Edif. singular
02. Viv. tradicional / Viv. tradicional
03. Viv. non tradicional / Viv. no tradicional
04. Edif. tradicional / Edif. tradicional
05. Edif. non tradicional / Edif. no tradicional
06. Infraconstrución / Infraconstrucción
ESTADO / ESTADO
0. Ruína / Ruina
1. Malo / Malo
2. Regular / Regular
3. Bo / Bueno
4. En rehabilitación / En rehabilitación

NOTA / NOTA
na: Non aplica / No aplica
- Sen datos / Sin datos

LENDAS / LEYENDAS
Delimitación PEPRICH
Frente edificación
Fondo edificación
Edificación analizada
Alineación / Alineación
Parcelario
Alturas ex. - X
Alturas permit. - X
Quinteiro / Manzana - 8XXXX
Ud. edificatoria - 8XXXX-XX
Ud. parcelaria - P8XXXX-XX




Enderezo / Dirección:
**Rúa Avellaneda, 7
Fisterra**

Vivenda / Unifamiliar

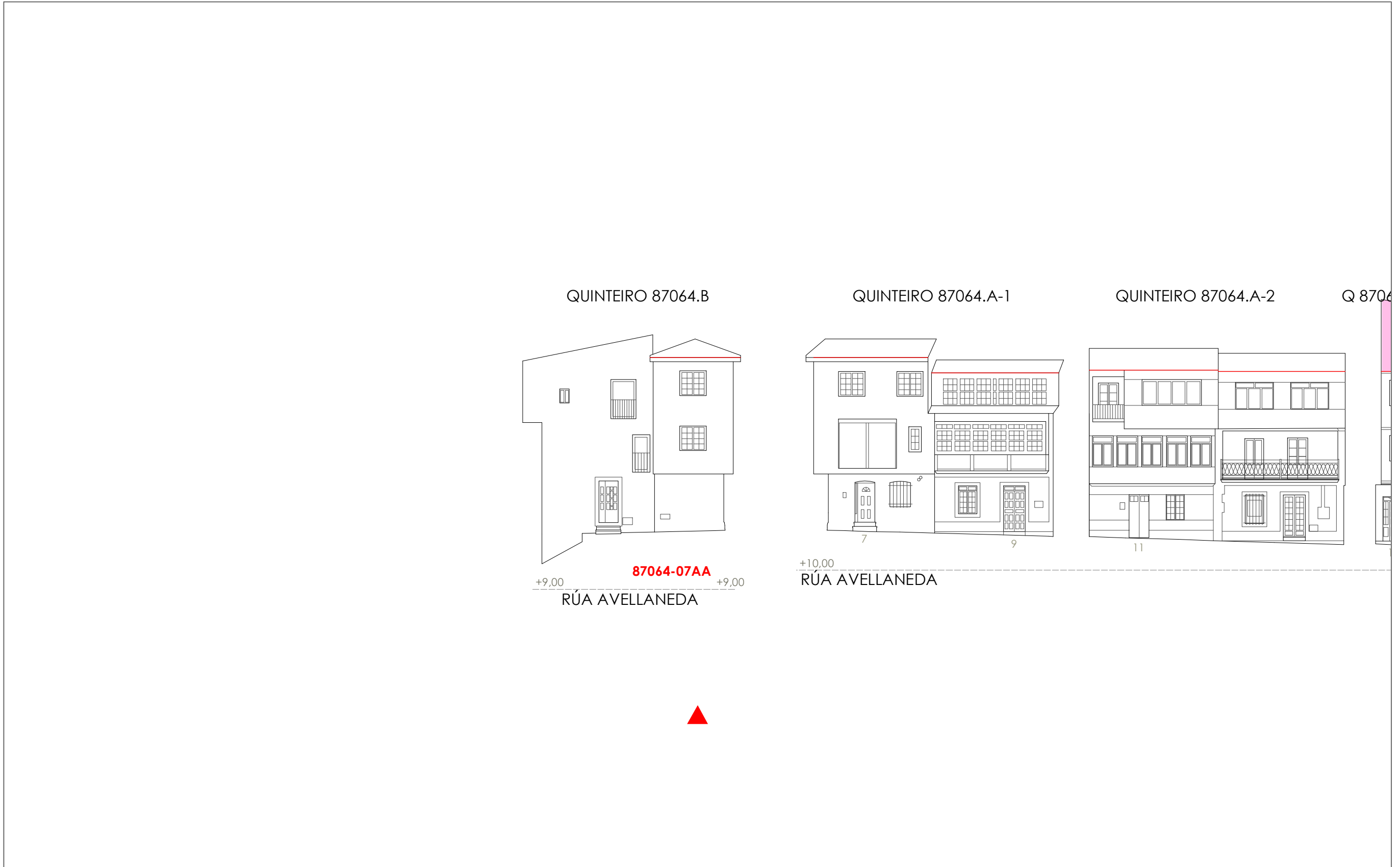
Unid. parcelaria:
87064-07
Unid. edificatoria:
87064-07A

EPSG: 25829 / Coordenadas UTM ETRS89 Zona 29N X: 478.584 Y: 4.750.401



Unid. edificatoria:
87064-07AA

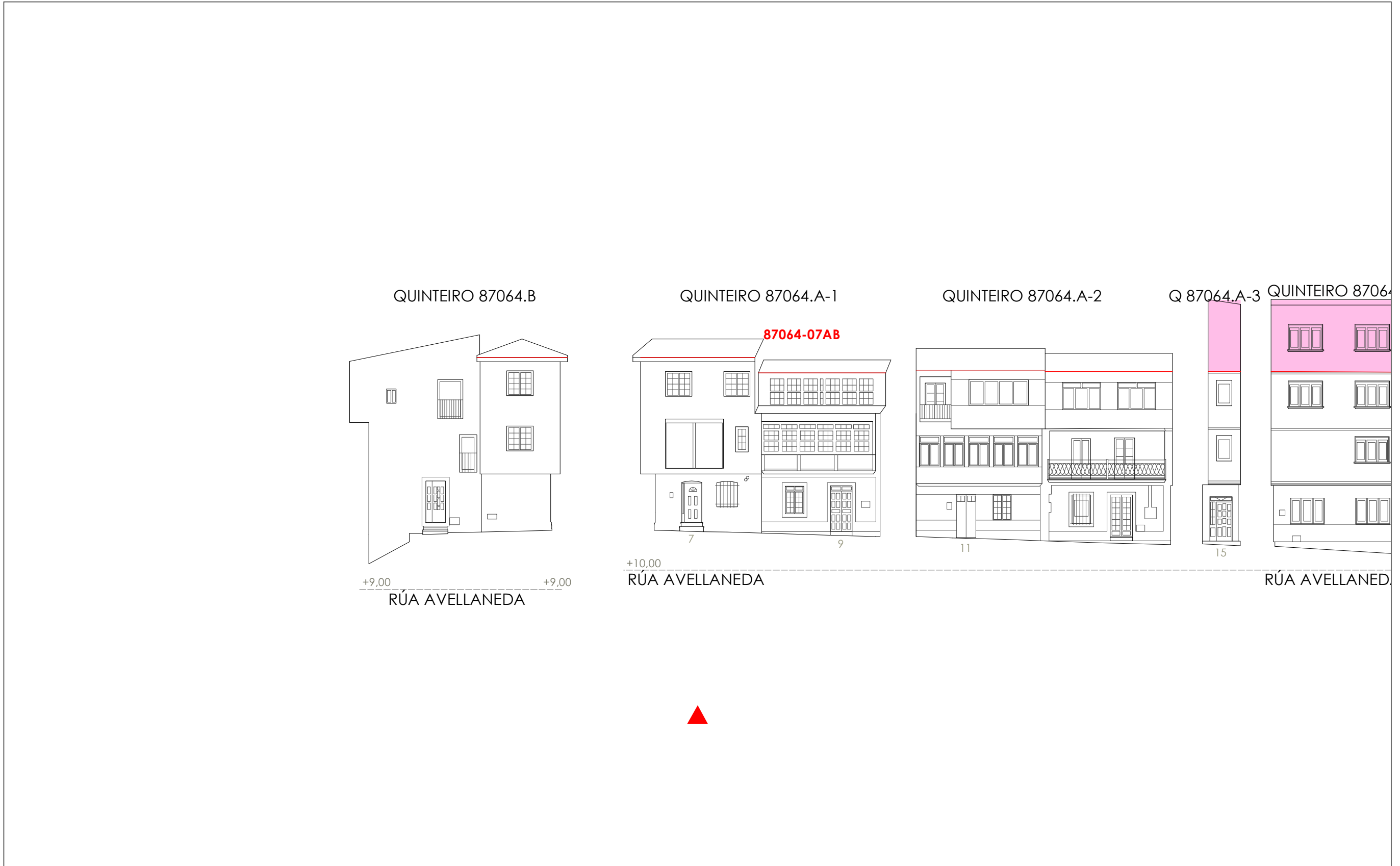
- Liña de cornixa / Línea de cornisa
- Novo volume previsto / Nuevo volumen previsto
- Volume fóra de ordenación / Volumen fuera de ordenación



1:200
0 5 10 20 Metros

Unid. edificatoria:
87064-07AB

- Liña de cornixa / Línea de cornisa
- Novo volume previsto / Nuevo volumen previsto
- Volume fóra de ordenación / Volumen fuera de ordenación



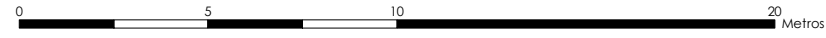
1:200 0 5 10 20 Metros

Fonte de datos / Fuente de datos:
- Elaboración propia / Concello de Fisterra
- Elaboración propia / Concello de Fisterra

Unid. parcelaria:
87065-01

Fonte de datos / Fuente de datos:
- Elaboración propia / Concello de Fisterra
- Elaboración propia / Concello de Fisterra

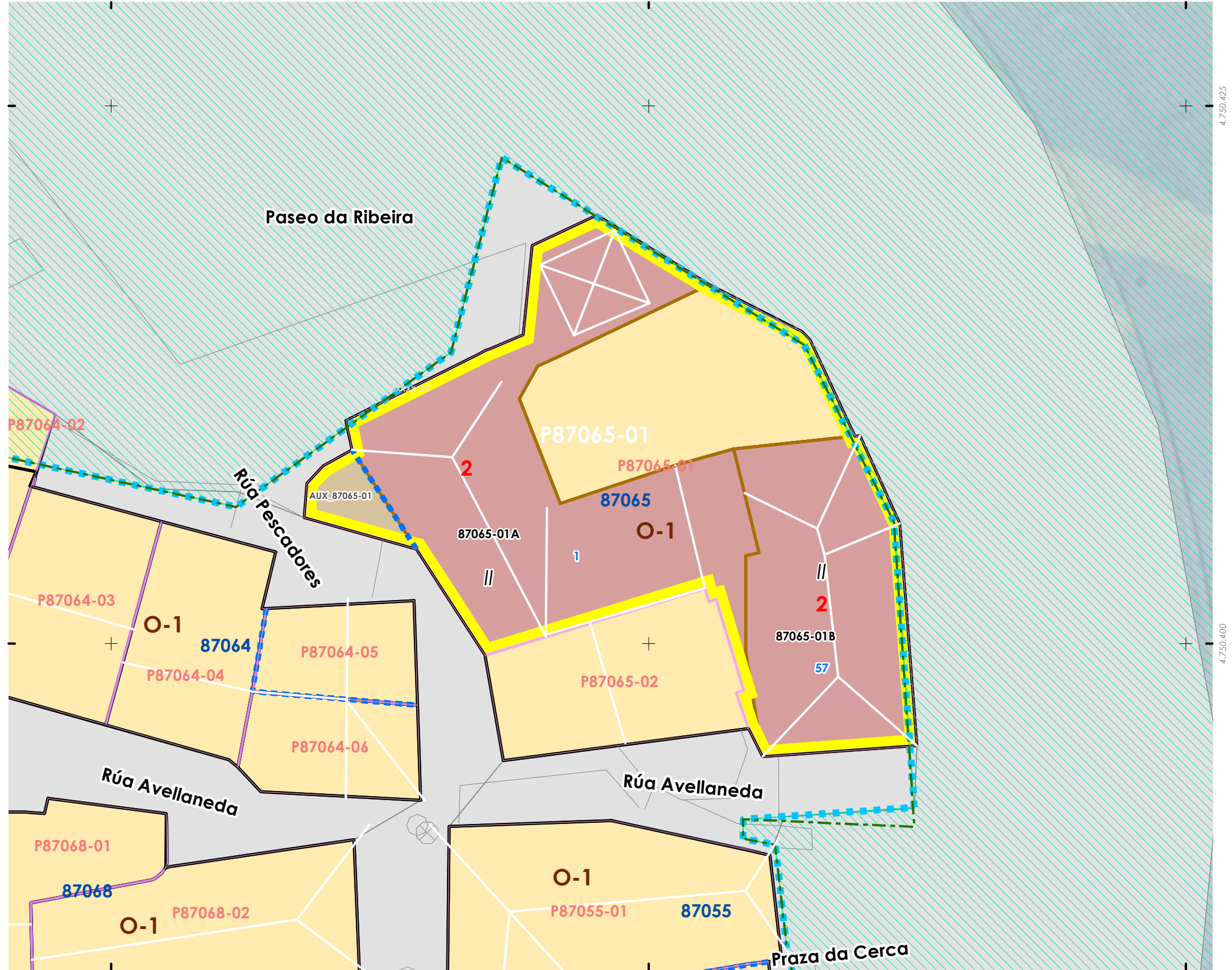
1:200



EPSG: 25829 / Coordenadas UTM ETRS89 Zona 29N X: 478625 Y: 4.750.407

Alturas ex. - X
Alturas permit. - X
Quinteiro / Manzana - 8XXXX
Ud. edificatoria - 8XXXX-XX

- LENDAS / LEYENDAS**
- Dom. Púb. Marítimo-Terrestre / Dom. Púb. Marítimo-Terrestre**
- Ribeira do mar / Ribera del mar
 - Liña de deslinde / Línea de deslinde
 - Servidume de protección / Servidumbre de protección
- Parcelario / Parcelario**
- Unidade parcelaria / Unidad parcelaria
 - Unidade parcelaria analizada / Unidad parcelaria analizada
 - Edificación principal
 - Const. adxectiva / adjectiva
- Dotacións de Equip. / Z. Verdes - Esp. Libres**
- Equipamento (Ex)
 - Equipamento (Ob)
 - Esp. Libre - Zona verde (Ex)
 - Esp. Libre - Zona verde (Ob)
 - Quinteiros / Manzanas
 - Delimitación PEPRICH
- Portos de Galicia**
- Plan Especial do Porto de Fisterra
 - Sist. Xeral Portuario / Sist. General Portuario
 - Novas edificacións / Nuevas edificaciones
- Aliñación / Alineación**
- Ordenación / Ordenación
 - O-1



INFORMACIÓN / INFORMACIÓN

CARACTERÍSTICAS BÁSICAS
CARACTERÍSTICAS BÁSICAS

PARÁMETROS / PARÁMETROS:
Sup. de parcela / Sup. de parcela: **179,07 m²**
Sup. ocupación / Sup. ocupación: **179,07 m²**
Sup. construída / Sup. construída: **358,15 m²**
Núm. de plantas / Núm de plantas: **II**
Estado da edificación / Estado de la edificación: **3**
Ocupación / Ocupación: **Si**
Aluguer / Alquiler: **Non**

USOS / USOS:
Uso principal / Uso principal: **02**
Uso pranta baixa / Uso planta baja: **08**

TIPOLOXÍA / TIPOLOXÍA:
Tipoloxía segundo posicionamento / Tipología según posición: **01**
Tipoloxía segundo o carácter / Tipología según el carácter: **02**

ANÁLISE ESTRUTURAL, CONSTRUTIVA E ARQUITECTÓNICA
ANÁLISIS ESTRUCTURAL, CONSTRUCTIVO Y ARQUITECTÓNICO

ANÁLISE ESTRUTURAL / ANÁLISIS ESTRUCTURAL:
Estrutura vertical / Estructura vertical: **00.1**
Estrutura horizontal / Estructura horizontal: **01**
Estrutura da cuberta / Estructura de cuberta: **01**

ANÁLISE CONSTRUTIVA / ANÁLISIS CONSTRUCTIVO:
Revestimento das fachadas / Revestimiento de las fachadas: **11**
Medianeiras vistas / Medianeras vistas: **11**
Baixantes externas / Bajantes externas: **05**
Carpintarías / Carpinterías: **05.2**
Galerías / Galerías: **05.2**
Corredor / Corredor: **na**
Balcóns / Balcones: **na**

ANÁLISE ARQUITECTÓNICA / ANÁLISIS ARQUITECTÓNICO:
Substitución de carpinterías por aluminio.

USOS / USOS (Título V Normativa)
Equipamento / Posición
01 Eq. administr. e institucionais
02 Vivenda unifamiliar
03 Vivenda colectiva
04 Artesanía, Industria e Almacéns
05 Categoría 1ª / 06 Categoría 2ª
Comercial
08 Categoría 1ª
09 Categoría 2ª
11 Categoría 1ª / 12 Categoría 2ª
13 Establec. clásicos.
14 Turismo rural.
15 Garaxe-aparcadoiro
16 Categoría 1ª / 16 Categoría 2ª
17 Sanitario-asistencial
18 Categoría única
19 Docente
20 Tarxeta
21 Sociocultural, salas de reunión
22 Categoría 1ª / 21 Categoría 2ª
23 Deportivo
24 Categoría única
25 Relixioso
26 Categoría única
27 Agropecuario
28 Categoría única
29 Usos prohibidos
00 Todos os demais

TIPOLOXÍA / TIPOLOXÍA
Posicionamento / Posición
01. Entremedianeiras / Entremedianas
02. En esquina / En esquina
03. Illada / Alzada
04. Constr. Adxectiva / Const. adjetiva
Carácter / Carácter
01. Edif. singular / Edif. singular
02. Viv. tradicional / Viv. tradicional
03. Viv. non tradicional / Viv. no tradicional
04. Edif. tradicional / Edif. tradicional
05. Edif. non tradicional / Edif. no tradicional
06. Infraconstrución / Infraconstrucción

ESTADO / ESTADO.
0. Ruína / Ruína
1. Malo / Malo
2. Regular / Regular
3. Bo / Bueno
4. En rehabilitación / En rehabilitación

NOTA / NOTA
na: Non aplica / No aplica
- Sen datos / Sin datos

MATERIAIS / MATERIALES
00. Pedra / Piedra
00.1. Cachotería / Cachotería
00.2. Silaría / Mampostería
01. Formigón / Hormigón
02. Madera / Madera
03. Fibrocemento / Fibrocemento
04. Tello / Teja
04.1. Tello curva / Teja curva
04.2. Tello plana / Teja plana
05. Aluminio / Aluminio
05.1. Alum. natural / Alum. natural
05.2. Lacado Branco / Lacado blanco
05.3. Lacado a cor / Lacado en color
06. Ferro / Hierro
06.1. Fundación / Fundación
06.2. Farga / Forja
06.3. Aceiro inox. / Acero inox.
07. PVC / PVC
08. Zinc / Zinc
09. Cobre / Cobre
10. Enfoscado / Enfoscado
11. Enfoscado e pintado / Enfoscado y pintado
12. Azulexo / Azulejo
13. Aplacado cerámico / Aplacado cerámico
14. Aplacado de pedra / Aplacado de piedra
15. Bloque de formigón / Bloque de hormigón
16. Ladrillo / Ladrillo
17. Panel corrugado / Panel corrugado
18. Revestim. granulado / Revestim. granulado
19. Vidro / Vidrio
20. Ladrillo visto / Ladrillo visto
21. Bloque form. Visto / Bloque hormigón visto
22. Louza / Plazca
99. Outros / Outros

LENDAS / LEYENDAS
Delimitación PEPRICH
Frente edificación
Fondo edificación
Edificación analizada
Alineación / Alineación
Parcelario
Alturas ex. - X
Alturas permit. - X
Quinteiro / Manzana - 8XXXX
Ud. edificatoria - 8XXXX-XX
Ud. parcelaria - P8XXXX-XX

DETERMINACIÓN DE CATÁLOGO
DETERMINACIONES DE CATÁLOGO

NIVEL DE PROTECCIÓN / NIVEL DE PROTECCIÓN: AMBIENTAL
Elementos protexidos / Elementos protegidos: **Fachadas**

CONDICIÓN URBANÍSTICA / CONDICIONES URBANÍSTICAS:
Alturas permitidas / Alturas permitidas: **2**
Usos permitidos / Usos permitidos: **02 05 11**


Obras permitidas / Obras permitidas:
Reestruturación do edificio mantendo as fachadas de pedra e a envolvente volumétrica. Recuperación das carpinterías orixinais de madeira.

Obras prohibidas / Obras prohibidas:
Construcción de novas terrazas e outros elementos non permitidos nas cubertas.

Observacións / Observaciones:
-

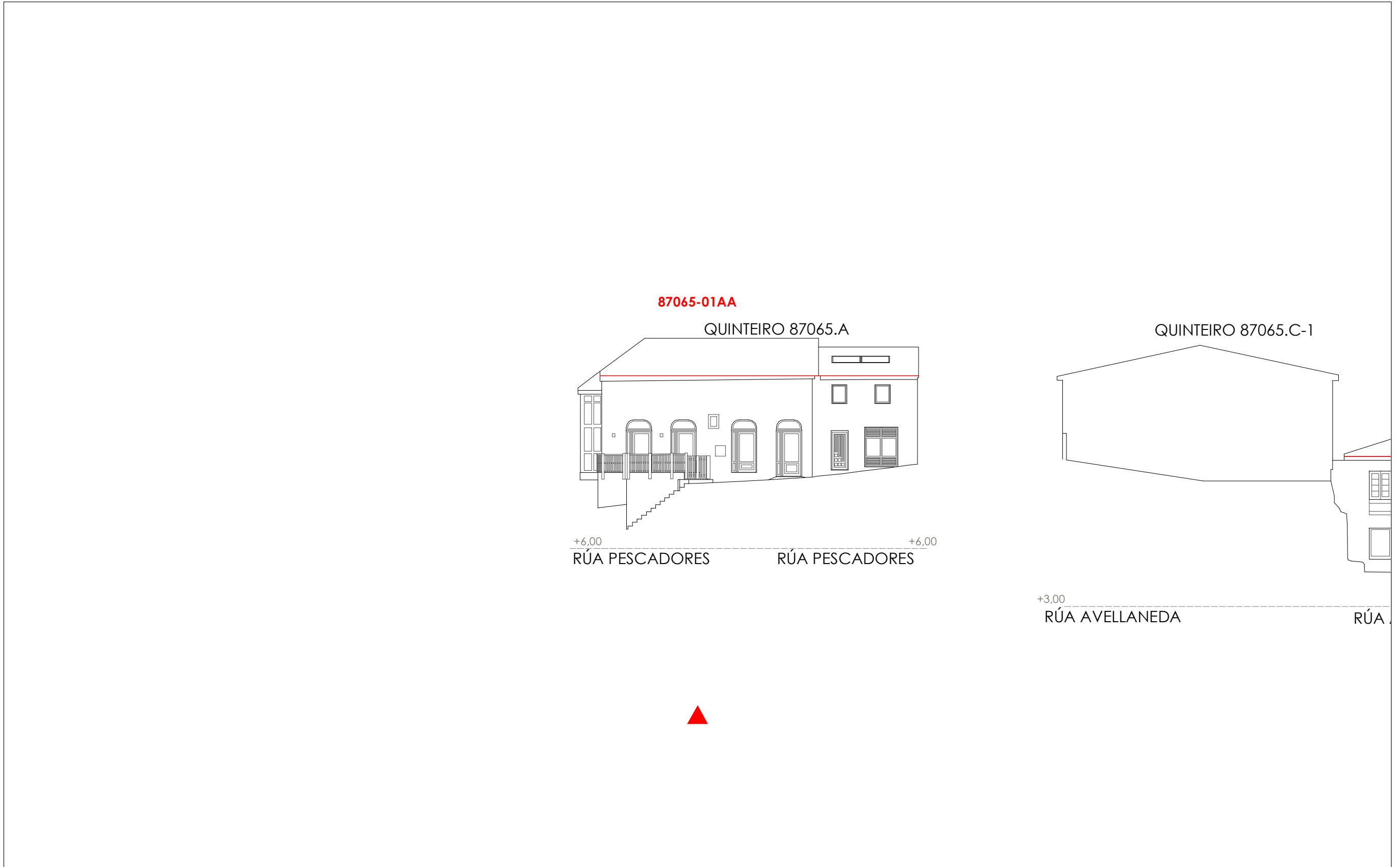





ORDENACIÓN / ORDENACIÓN



- Liña de cornixa / Línea de cornisa
- Novo volume previsto / Nuevo volumen previsto
- Volume fóra de ordenación / Volumen fuera de ordenación

Unid. edificatoria:
87065-01AA






-  Liña de cornixa / Línea de cornisa
-  Novo volume previsto / Nuevo volumen previsto
-  Volume fóra de ordenación / Volumen fuera de ordenación

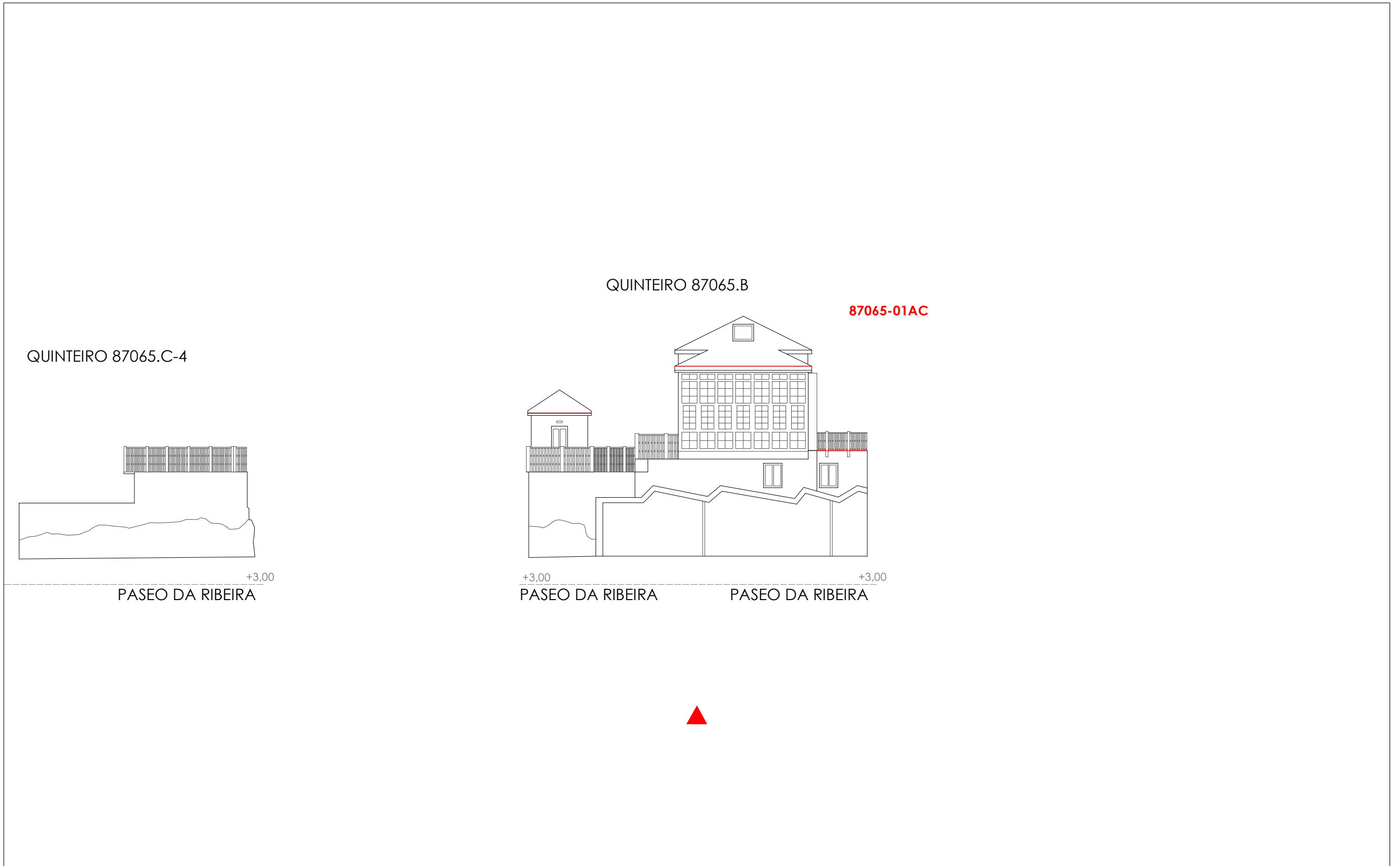
Unid. edificatoria:
87065-01AB



1:200 0 5 10 20 Metros

-  Liña de cornixa / Línea de cornisa
-  Novo volume previsto / Nuevo volumen previsto
-  Volume fóra de ordenación / Volumen fuera de ordenación

Unid. edificatoria:
87065-01AC



INFORMACIÓN / INFORMACIÓN

CARACTERÍSTICAS BÁSICAS
CARACTERÍSTICAS BÁSICAS

PARÁMETROS / PARÁMETROS:
Sup. de parcela / Sup. de parcela: **102,30 m²**
Sup. ocupación / Sup. ocupación: **102,30 m²**
Sup. construída / Sup. construída: **204,60 m²**
Núm. de plantas / Núm. de plantas: **II**
Estado de edificación / Estado de la edificación: **3**
Ocupación / Ocupación: **Non**
Aluguer / Alquiler: **Non**
USOS / USOS:
Uso principal / Uso principal: **02**
Uso pranta baixa / Uso planta baja: **08**
TIPOLOXÍA / TIPOLOXÍA:
Tipoloxía segundo posicionamento / Tipología según posición: **01**
Tipoloxía segundo o carácter / Tipología según el carácter: **02**

ANÁLISE ESTRUTURAL, CONSTRUTIVA E ARQUITECTÓNICA
ANÁLISIS ESTRUCTURAL, CONSTRUCTIVO Y ARQUITECTÓNICO

ANÁLISE ESTRUTURAL / ANÁLISIS ESTRUCTURAL:
Estrutura vertical / Estructura vertical: **01**
Estrutura horizontal / Estructura horizontal: **01**
Estrutura da cuberta / Estructura de cuberta: **01**

ANÁLISE CONSTRUTIVA / ANÁLISIS CONSTRUCTIVO:
Revestimento das fachadas / Revestimiento de las fachadas: **11**
Medianeiras vistas / Medianeras vistas: **11**
Baixantes externas / Bajantes externas: **05.3**
Carpintarías / Carpinterías: **05.2**
Galerías / Galerías: **05.2**
Corredor / Corredor: **na**
Balcóns / Balcones: **na**
ANÁLISE ARQUITECTÓNICA / ANÁLISIS ARQUITECTÓNICO:
na

USOS / USOS (Título V Normativa)
Equipamento
01 Eq. administ. e institucionais
Uso de Vivenda
02 Vivenda unifamiliar
03 Vivenda colectiva
Artesanía, Industria e Almacéns
05 Categoría 1ª / 06 Categoría 2ª
Comercial
08 Categoría 1ª
09 Categoría 2ª
Administrativo e oficinas
11 Categoría 1ª / 12 Categoría 2ª
Hotelería
13 Establec. clásicos.
24 Turismo rural.
Garaxe-aparcadoiro
15 Categoría 1ª / 16 Categoría 2ª
Sanitario-asistencial
17 Categoría única
18 Docente
19 Fanalario
Sociocultural, salas de reunión
20 Categoría 1ª / 21 Categoría 2ª
Deportivo
22 Categoría única
Relaxo
23 Categoría única
Agricultura
25 Categoría única
Usos prohibidos
00 Todos os demais

MATERIAIS / MATERIALES
00. Pedra / Piedra
00.1. Cachotería / Cachotería
00.2. Silaría / Mampostería
01. Formigón / Hormigón
02. Madera / Madera
03. Fibrocemento / Fibrocemento
04. Tella / Teja
04.1. Tella curva / Teja curva
04.2. Tella plana / Teja plana
05. Aluminio / Aluminio
05.1. Alum. natural / Alum. natural
05.2. Lacado Branco / Lacado blanco
05.3. Lacado a cor / Lacado en color
06. Ferro / Hierro
06.1. Fundición / Fundición
06.2. Forxa / Forja
06.3. Aceiro inox. / Acero inox.
07. PVC / PVC
08. Zinc / Zinc
09. Cobre / Cobre
10. Enfoscado / Enfoscado
11. Enfoscado e pintado / Enfoscado y pintado
12. Azulexo / Azulejo
13. Aplacado cerámico / Aplacado cerámico
14. Aplacado de pedra / Aplacado de piedra
15. Bloque de formigón / Bloque de hormigón
16. Ladrillo / Ladrillo
17. Panel corrugado / Panel corrugado
18. Revestim. granulado / Revestim. granulado
19. Vidro / Vidrio
20. Ladrillo visto / Ladrillo visto
21. Bloque form. Visto / Bloque hormigón visto
22. Loza / Loza
99. Outro / Outros

TIPOLOXÍA / TIPOLOXÍA
Posicionamento / Posición
01. Entremedianeiras / Entremedianeras
02. En esquina / En esquina
03. Illada / Alzada
04. Constr. Adxectiva / Const. adjectiva
Carácter / Carácter
01. Edif. singular / Edif. singular
02. Viv. tradicional / Viv. tradicional
03. Viv. non tradicional / Viv. no tradicional
04. Edif. tradicional / Edif. tradicional
05. Edif. non tradicional / Edif. no tradicional
06. Infraconstrución / Infraconstrucción
ESTADO / ESTADO.
0. Ruína / Ruina
1. Malo / Malo
2. Regular / Regular
3. Bo / Bueno
4. En rehabilitación / En rehabilitación
NOTA / NOTA
na: Non aplica / No aplica
-: Sen datos / Sin datos

LENDAS / LEYENDAS
Delimitación PEPRICH
Frente edificación
Fondo edificación
Edificación analizada
Alineación / Alineación
Parcelario
Alturas ex. - X
Alturas permit. - X
Quinteiro / Manzana - 8XXXX
Ud. edificatoria - 8XXXX-XX
Ud. parcelaria - P8XXXX-XX

DETERMINACIÓN DE CATÁLOGO
DETERMINACIONES DE CATÁLOGO

NIVEL DE PROTECCIÓN / NIVEL DE PROTECCIÓN: AMBIENTAL

Elementos protexidos / Elementos protegidos: **Fachadas**

CONDICIÓN URBANÍSTICA / CONDICIONES URBANÍSTICAS:

Alturas permitidas / Alturas permitidas: **2**
Usos permitidos / Usos permitidos: **02 05 11**

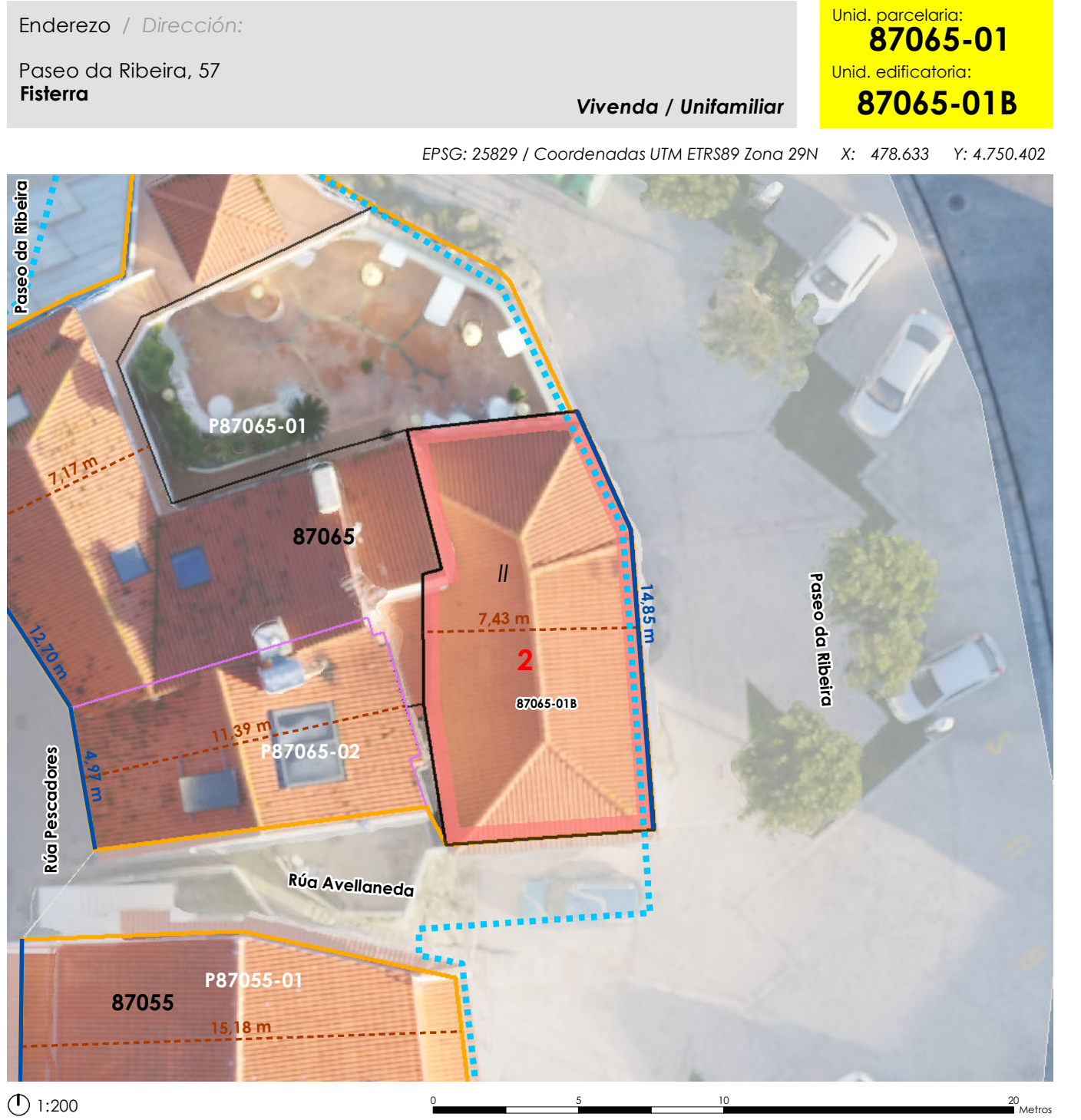
Obras permitidas / Obras permitidas:

Obra nova, integrando na edificación os elementos protexidos. Incremento na altura da fachada según os datos e gráficos desta ficha.

Obras prohibidas / Obras prohibidas:

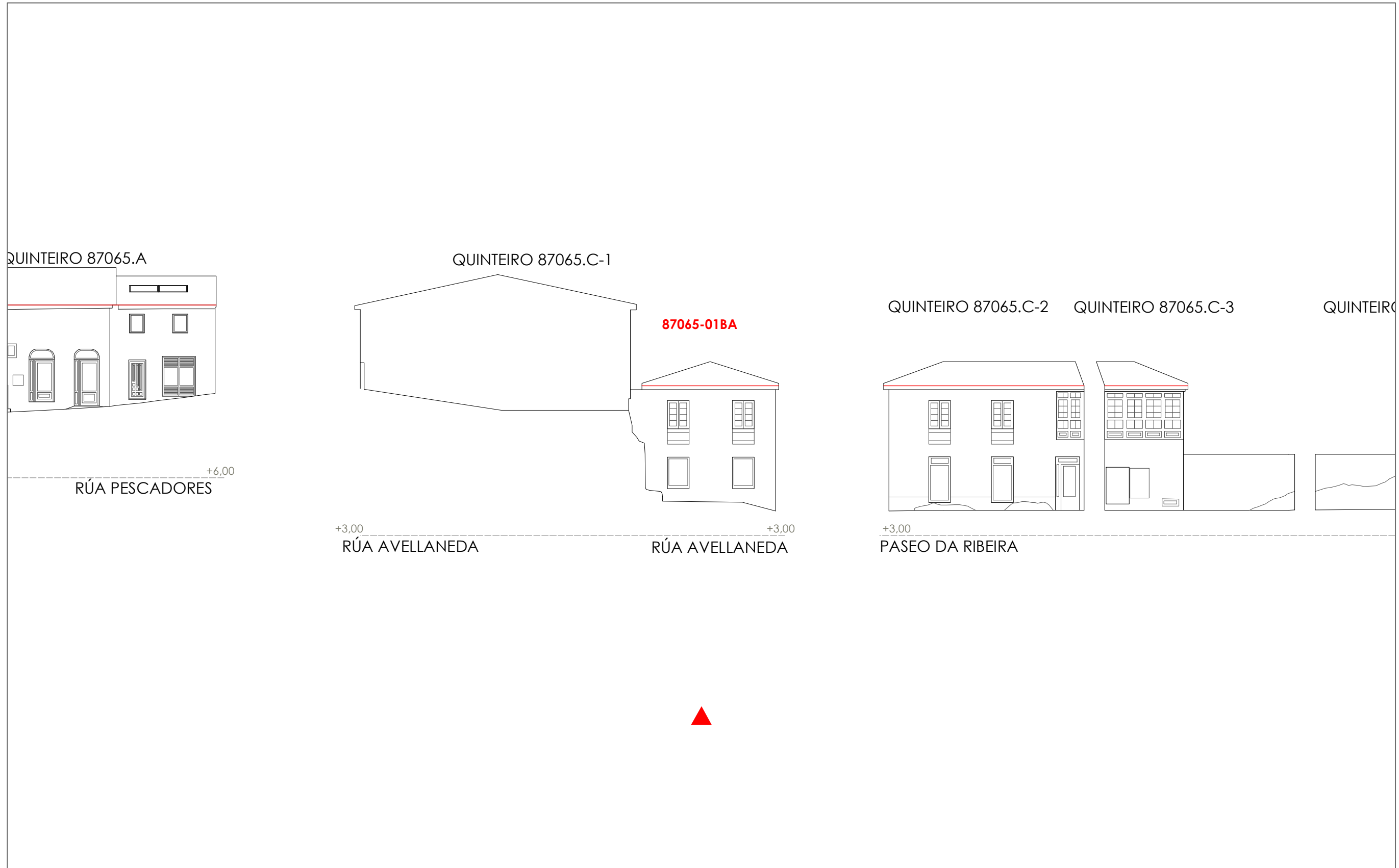
Alteración da forma, composición e materiais das falerías. Modificación dos ocos existentes. Eliminación dos enfoscados da fachada. Alteración dos elementos protexidos.

Observacións / Observaciones:






Unid. edificatoria:
87065-01BA

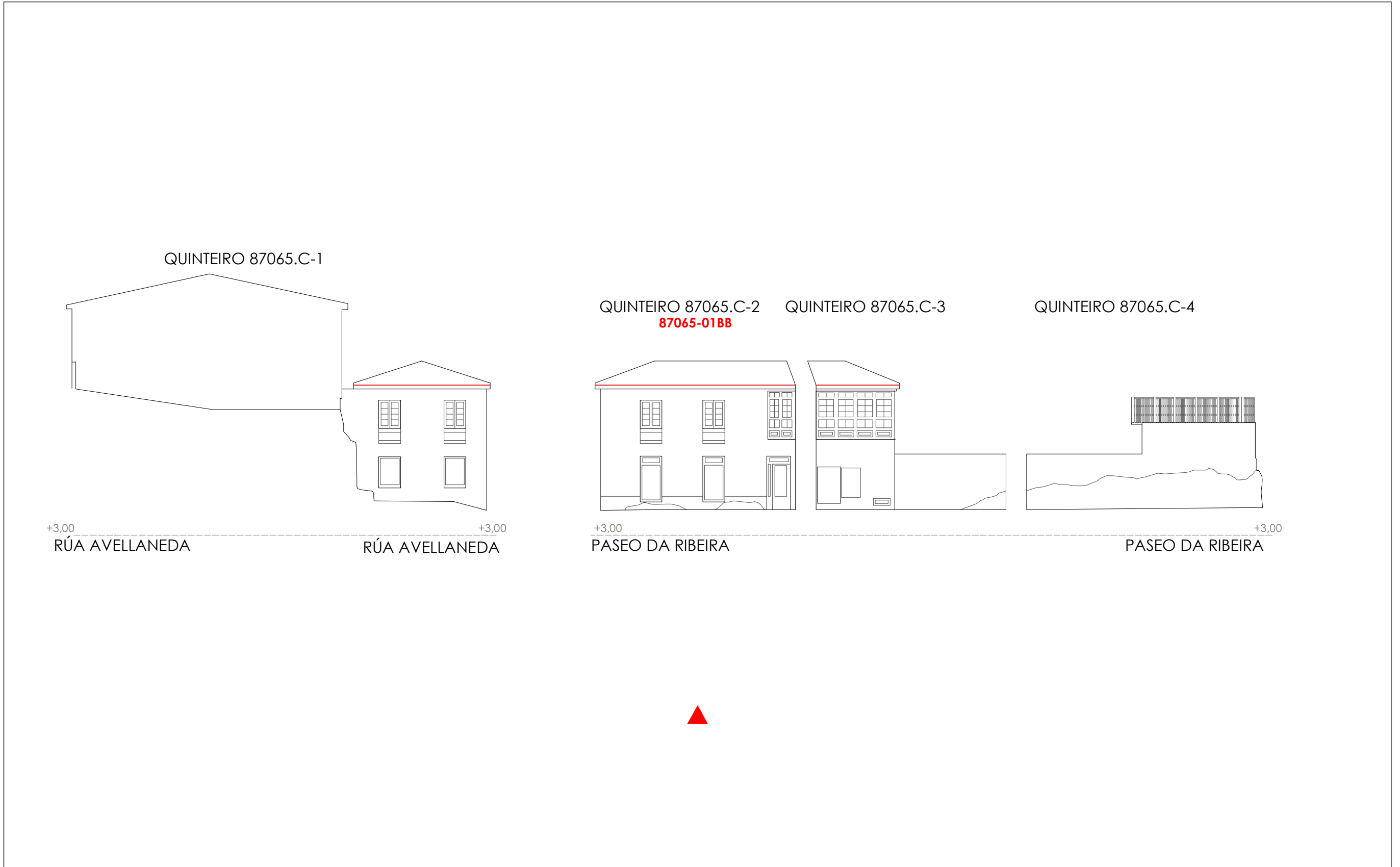
- Liña de cornixa / Línea de cornisa
- Novo volume previsto / Nuevo volumen previsto
- Volume fóra de ordenación / Volumen fuera de ordenación



1:200 0 5 10 20 Metros

-  Liña de cornixa / Línea de cornisa
-  Novo volume previsto / Nuevo volumen previsto
-  Volume fóra de ordenación / Volumen fuera de ordenación

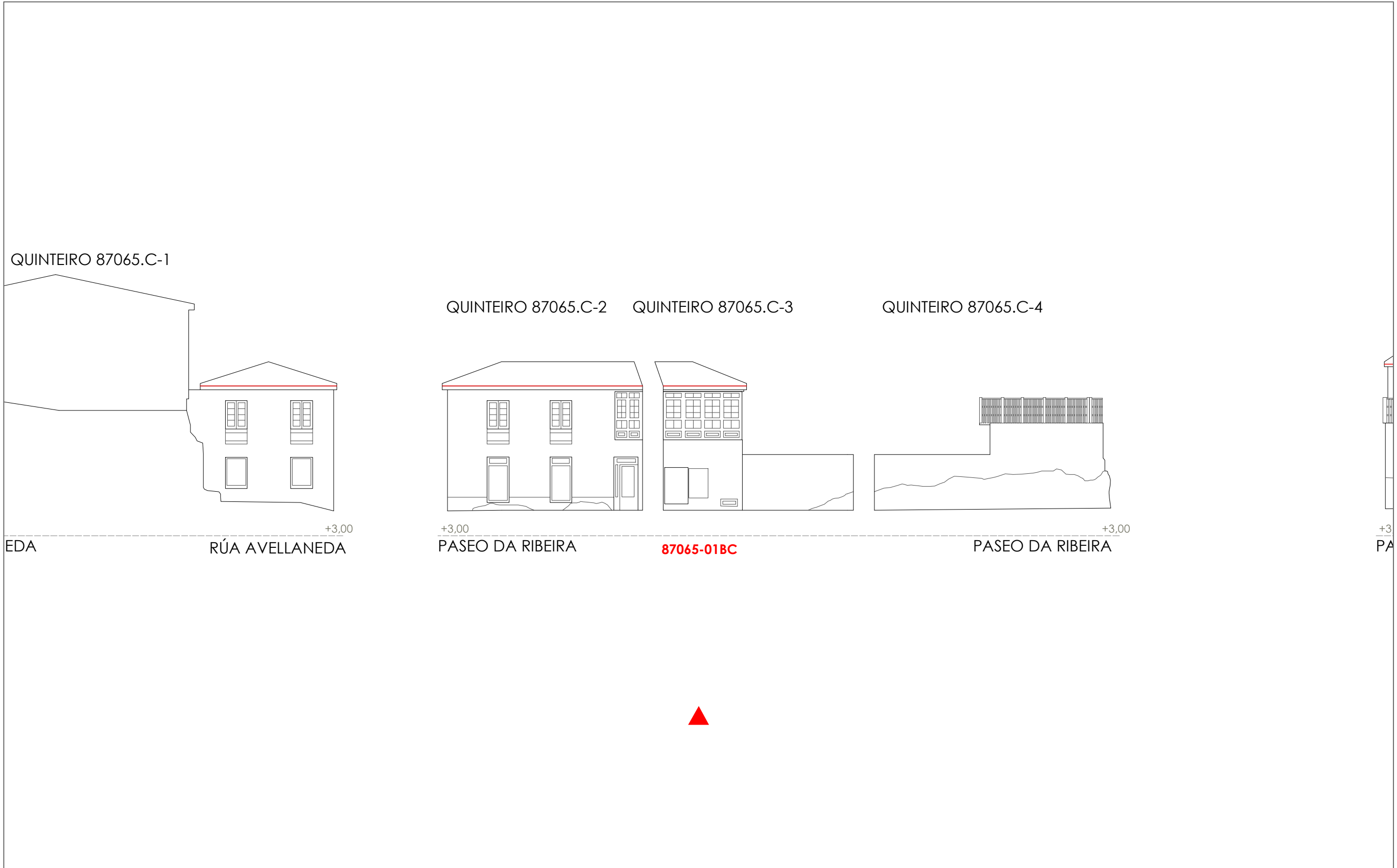
Unid. edificatoria:
87065-01BB



1:200  0 5 10 20 Metros

Unid. edificatoria:
87065-01BC

- Liña de cornixa / Línea de cornisa
- Novo volume previsto / Nuevo volumen previsto
- Volume fóra de ordenación / Volumen fuera de ordenación



1:200 0 5 10 20 Metros


06.03 ALZADOS DAS UNIDADES EDIFICATORIAS

06.03 ALZADOS DE LAS UNIDADES EDIFICATORIAS

Unid. parcelaria:
87065-02

Fonte de datos / Fuente de datos:
- Elaboración propia / Concello de Fisterra
- Elaboración propia / Concello de Fisterra

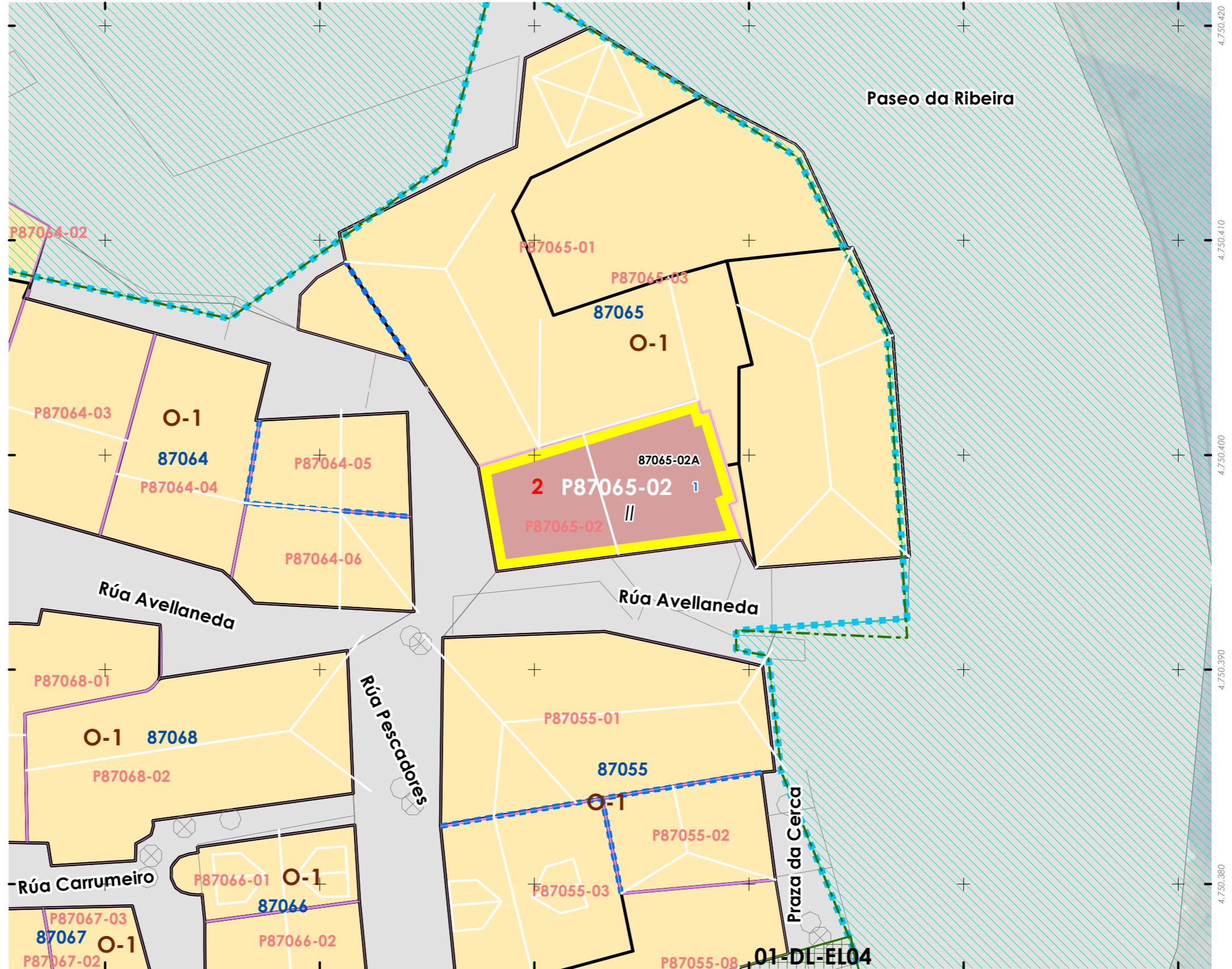
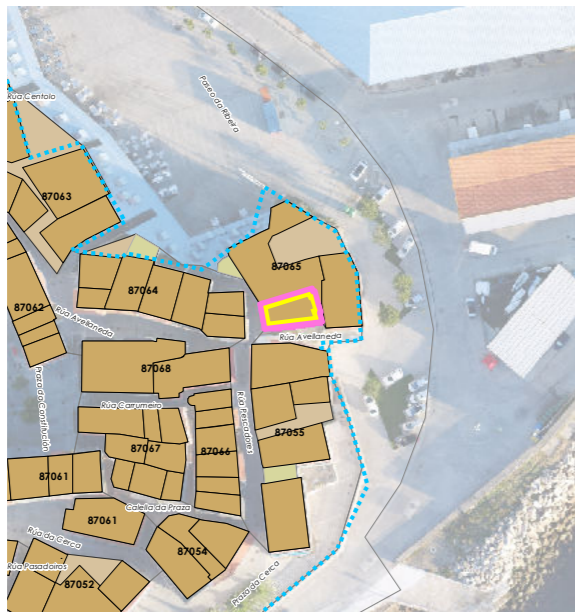
1:200



EPSG: 25829 / Coordenadas UTM ETRS89 Zona 29N X: 478624 Y: 4.750.398

Alturas ex. - X
Alturas permit. - X
Quinteiro / Manzana - 8XXXX
Ud. edificatoria - 8XXXX-XX

- LENDAS / LEYENDAS**
- Dom. Púb. Marítimo-Terrestre / Dom. Púb. Marítimo-Terrestre**
- Ribeira do mar / Ribera del mar
 - Liña de deslinde / Línea de deslinde
 - Servidume de protección / Servidumbre de protección
- Parcelario / Parcelario**
- Unidade parcelaria / Unidad parcelaria
 - Unidade parcelaria analizada / Unidad parcelaria analizada
 - Edificación principal
 - Const. adxectiva / adjetiva
- Dotacións de Equip. / Z. Verdes - Esp. Libres**
- Equipamento (Ex)
 - Equipamento (Ob)
 - Esp. Libre - Zona verde (Ex)
 - Esp. Libre - Zona verde (Ob)
 - Quinteiros / Manzanas
 - Delimitación PEPRICH
- Portos de Galicia**
- Plan Especial do Porto de Fisterra
 - Sist. Xeral Portuario / Sist. General Portuario
 - Novas edificacións / Nuevas edificaciones
- Aliñación / Alineación**
- Ordenación / Ordenación
 - O-1



INFORMACIÓN / INFORMACIÓN

CARACTERÍSTICAS BÁSICAS
CARACTERÍSTICAS BÁSICAS

PARÁMETROS / PARÁMETROS:
Sup. de parcela / Sup. de parcela: **66,66 m²**
Sup. ocupación / Sup. ocupación: **66,66 m²**
Sup. construída / Sup. construída: **133,32 m²**
Núm. de plantas / Núm de plantas: **II**
Estado da edificación / Estado de la edificación: **3**
Ocupación / Ocupación: **Non**
Aluguer / Alquiler: **Non**
USOS / USOS:
Uso principal / Uso principal: **02**
Uso pranta baixa / Uso planta baja: **02**
TIPOLOXÍA / TIPOLOXÍA:
Tipoloxía segundo posicionamento / Tipología según posición: **01**
Tipoloxía segundo o carácter / Tipología según el carácter: **02**

ANÁLISE ESTRUTURAL, CONSTRUTIVA E ARQUITECTÓNICA
ANÁLISIS ESTRUCTURAL, CONSTRUCTIVO Y ARQUITECTÓNICO

ANÁLISE ESTRUTURAL / ANÁLISIS ESTRUCTURAL:
Estrutura vertical / Estructura vertical: **00.1**
Estrutura horizontal / Estructura horizontal: **01**
Estrutura da cuberta / Estructura de cuberta: **01**

ANÁLISE CONSTRUTIVA / ANÁLISIS CONSTRUCTIVO:
Revestimento das fachadas / Revestimiento de las fachadas: **11**
Medianeiras vistas / Medianeras vistas: **11**
Baixantes externas / Bajantes externas: **05**
Carpintarías / Carpinterías: **05.2**
Galerías / Galerías: **na**
Corredor / Corredor: **na**
Balcóns / Balcones: **na**

ANÁLISE ARQUITECTÓNICA / ANÁLISIS ARQUITECTÓNICO:
na

USOS / USOS (Título V Normativa)
Equipamento / Posición
01 Eq. administr. e institucionais / En esquina
02 Vivenda unifamiliar / En esquina
03 Vivenda colectiva / Alada / Alada
04 Constr. Adxectiva / Const. adxectiva
05 Categoría 1ª / 06 Categoría 2ª
07 Categoría 1ª / 08 Categoría 1ª
09 Categoría 2ª
10 Categoría 1ª / 11 Categoría 2ª
12 Categoría 1ª / 13 Categoría 2ª
14 Categoría 1ª / 15 Categoría 2ª
16 Categoría 1ª / 17 Categoría 2ª
18 Categoría 1ª / 19 Categoría 2ª
20 Categoría 1ª / 21 Categoría 2ª
22 Categoría 1ª / 23 Categoría 2ª
24 Categoría 1ª / 25 Categoría 2ª
26 Categoría 1ª / 27 Categoría 2ª
28 Categoría 1ª / 29 Categoría 2ª
30 Categoría 1ª / 31 Categoría 2ª
32 Categoría 1ª / 33 Categoría 2ª
34 Categoría 1ª / 35 Categoría 2ª
36 Categoría 1ª / 37 Categoría 2ª
38 Categoría 1ª / 39 Categoría 2ª
40 Categoría 1ª / 41 Categoría 2ª
42 Categoría 1ª / 43 Categoría 2ª
44 Categoría 1ª / 45 Categoría 2ª
46 Categoría 1ª / 47 Categoría 2ª
48 Categoría 1ª / 49 Categoría 2ª
50 Categoría 1ª / 51 Categoría 2ª
52 Categoría 1ª / 53 Categoría 2ª
54 Categoría 1ª / 55 Categoría 2ª
56 Categoría 1ª / 57 Categoría 2ª
58 Categoría 1ª / 59 Categoría 2ª
60 Categoría 1ª / 61 Categoría 2ª
62 Categoría 1ª / 63 Categoría 2ª
64 Categoría 1ª / 65 Categoría 2ª
66 Categoría 1ª / 67 Categoría 2ª
68 Categoría 1ª / 69 Categoría 2ª
70 Categoría 1ª / 71 Categoría 2ª
72 Categoría 1ª / 73 Categoría 2ª
74 Categoría 1ª / 75 Categoría 2ª
76 Categoría 1ª / 77 Categoría 2ª
78 Categoría 1ª / 79 Categoría 2ª
80 Categoría 1ª / 81 Categoría 2ª
82 Categoría 1ª / 83 Categoría 2ª
84 Categoría 1ª / 85 Categoría 2ª
86 Categoría 1ª / 87 Categoría 2ª
88 Categoría 1ª / 89 Categoría 2ª
90 Categoría 1ª / 91 Categoría 2ª
92 Categoría 1ª / 93 Categoría 2ª
94 Categoría 1ª / 95 Categoría 2ª
96 Categoría 1ª / 97 Categoría 2ª
98 Categoría 1ª / 99 Categoría 2ª
00 Todos os demais

MATERIAIS / MATERIALES
00. Pedra / Piedra
00.1. Cachotería / Cachotería
00.2. Sillar / Mampostería
01. Formigón / Hormigón
02. Madera / Madera
03. Fibrocemento / Fibrocemento
04. Tello / Teja
04.1. Tello curva / Teja curva
04.2. Tello plana / Teja plana
05. Alumina / Aluminio
05.1. Alum. natural / Alum. natural
05.2. Lacado branco / Lacado blanco
06. Ferro / Hierro
06.1. Fundición / Fundición
06.2. Ferra / Faja
06.3. Aceiro inox. / Acero inox.
07. PVC / PVC
08. Zinc / Zinc
09. Cobre / Cobre
10. Enfoscado / Enfoscado
11. Enfoscado e pintado / Enfoscado y pintado
12. Azuleiro / Azulejo
13. Aplacado cerámico / Aplacado cerámico
14. Aplacado de pedra / Aplacado de piedra
15. Bloque de formigón / Bloque de hormigón
16. Ladrillo / Ladrillo
17. Panel corugado / Panel corrugado
18. Revestim. granulado / Revestim. granulado
19. Vidro / Vidrio
20. Ladrillo visto / Ladrillo visto
21. Bloque form. visto / Bloque hormigón visto
22. Louza / Platera
99. Outros / Outros

LENDAS / LEYENDAS
Delimitación PEPRICH
Frente edificación
Fondo edificación
Edificación analizada
Alineación / Alineación
Parcelario
Alturas ex. - X
Alturas permit. - X
Quinteiro / Manzana - 8XXXX
Ud. edificatoria - 8XXXX-XX
Ud. parcelaria - P8XXXX-XX



Enderezo / Dirección:
**Rúa Pescadores, 1
Fisterra**

Vivenda / Unifamiliar

Unid. parcelaria:
87065-02
Unid. edificatoria:
87065-02A

EPSG: 25829 / Coordenadas UTM ETRS89 Zona 29N X: 478.624 Y: 4.750.398



1:200 0 5 10 20 Metros

ORDENACIÓN / ORDENACIÓN

DETERMINACIÓN DE CATÁLOGO
DETERMINACIONES DE CATÁLOGO


NIVEL DE PROTECCIÓN / NIVEL DE PROTECCIÓN: na
Elementos protexidos / Elementos protegidos: na

CONDICIÓN URBANÍSTICA / CONDICIONES URBANÍSTICAS:
Alturas permitidas / Alturas permitidas: **2**
Usos permitidos / Usos permitidos: **02 05 11**

Obras permitidas / Obras permitidas:
Obra nova, integrando na edificación os elementos protexidos. Incremento na altura da fachada según os datos e gráficos desta ficha.

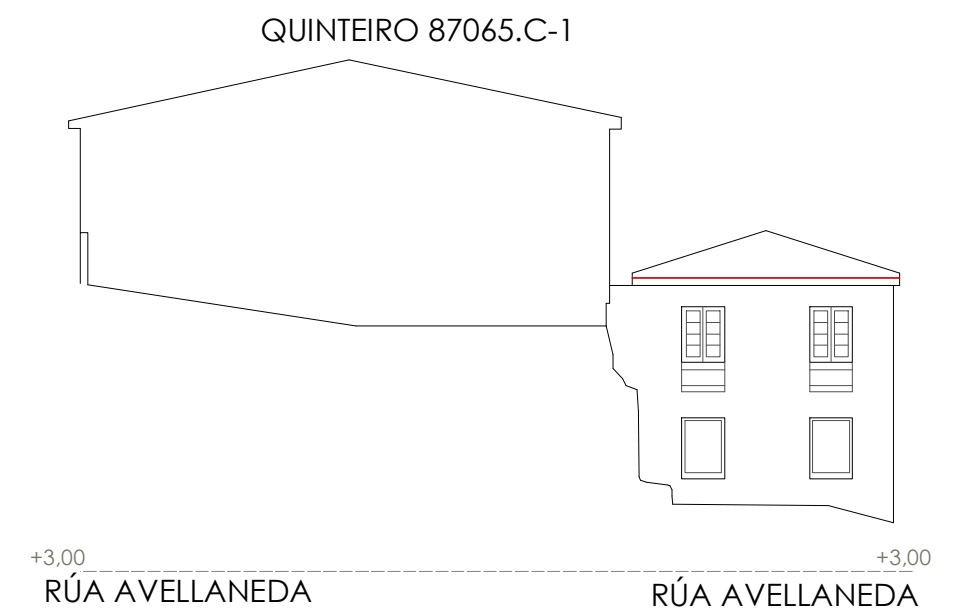
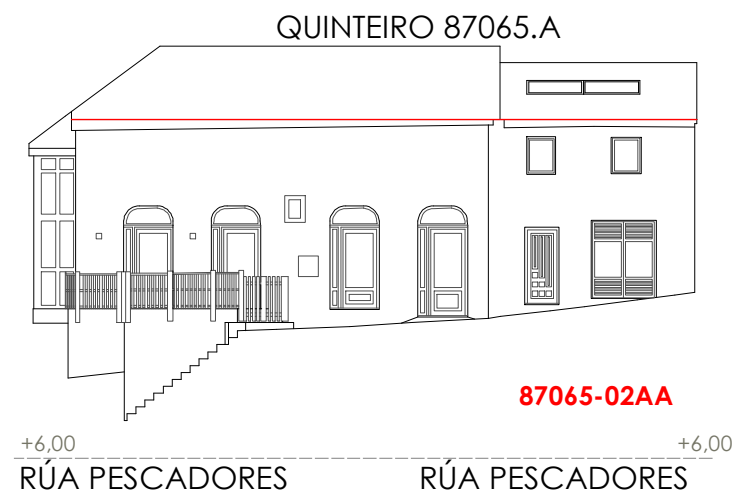
Obras prohibidas / Obras prohibidas:
Alteración da forma, composición e materiais das falerías. Modificación dos ocos existentes. Eliminación dos enfoscados da fachada. Alteración dos elementos protexidos.




Observacións / Observaciones:
-



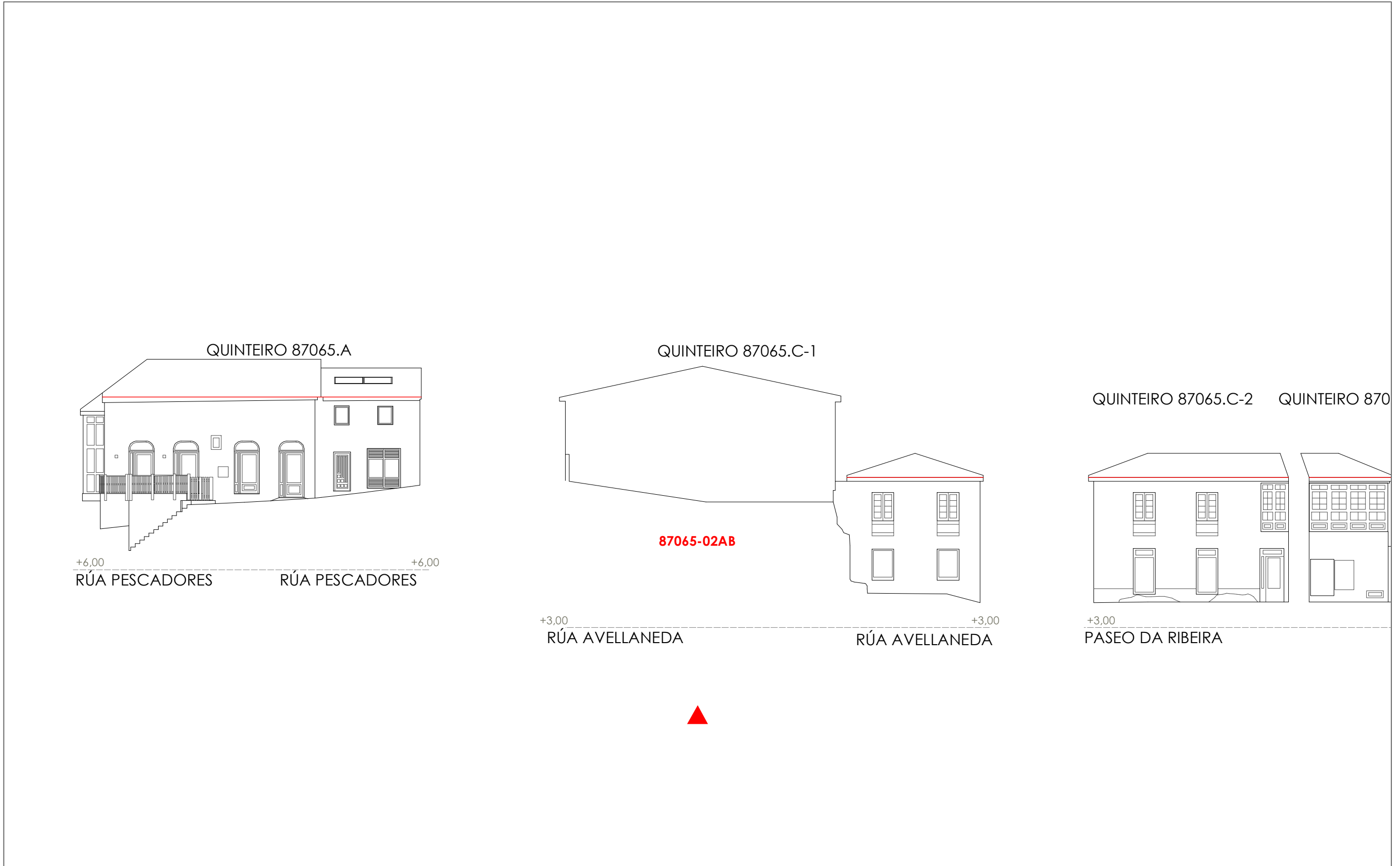
Unid. edificatoria:
87065-02AA

- Liña de cornixa / Línea de cornisa
- Novo volume previsto / Nuevo volumen previsto
- Volume fóra de ordenación / Volumen fuera de ordenación



-  Liña de cornixa / Línea de cornisa
-  Novo volume previsto / Nuevo volumen previsto
-  Volume fóra de ordenación / Volumen fuera de ordenación

Unid. edificatoria:
87065-02AB



1:200  0 5 10 20 Metros

Fonte de datos / Fuente de datos:
- Elaboración propia / Concello de Fisterra
- Elaboración propia / Concello de Fisterra

INFORMACIÓN / INFORMACIÓN

CARACTERÍSTICAS BÁSICAS
CARACTERÍSTICAS BÁSICAS

PARÁMETROS / PARÁMETROS:
Sup. de parcela / Sup. de parcela: **28,06 m²**
Sup. ocupación / Sup. ocupación: **28,06 m²**
Sup. construída / Sup. construída: **56,11 m²**
Núm. de plantas / Núm. de plantas: **II**
Estado da edificación / Estado de la edificación: **0**
Ocupación / Ocupación: **Non**
Aluguer / Alquiler: **Non**

USOS / USOS:
Uso principal / Uso principal: **02**
Uso pranta baixa / Uso planta baja: **02**

TIPOLOXÍA / TIPOLOXÍA:
Tipoloxía segundo posicionamento / Tipología según posición: **02**
Tipoloxía segundo o carácter / Tipología según el carácter: **02**

Estado de servizos / Estado de servicios:
Pavimentos/Pavimentos: **2**
Iluminación/Alumbrado: **3**
Sanexamento/Saneamiento: **2**
Pluviais/Pluviales: **0**
Abastecem./Abastecim.: **2**
Rede eléctrica/Red eléctrica: **2**

ANÁLISE ESTRUTURAL, CONSTRUTIVA E ARQUITECTÓNICA
ANÁLISIS ESTRUCTURAL, CONSTRUCTIVO Y ARQUITECTÓNICO

ANÁLISE ESTRUTURAL / ANÁLISIS ESTRUCTURAL:
Estrutura vertical / Estructura vertical: **00.1**
Estrutura horizontal / Estructura horizontal: -
Estrutura da cuberta / Estructura de cuberta: -

ANÁLISE CONSTRUTIVA / ANÁLISIS CONSTRUCTIVO:
Revestimento das fachadas / Revestimiento de las fachadas: **11**
Medianeiras vistas / Medianeras vistas: **00.1**
Baixantes externas / Bajantes externas: **07**
Carpintarías / Carpinterías: **02**
Galerías / Galerías: **na**
Corredor / Corredor: -
Balcóns / Balcones: **na**

ANÁLISE ARQUITECTÓNICA / ANÁLISIS ARQUITECTÓNICO:
Peche do balcón con pseudogalería.

DETERMINACIÓN DE CATÁLOGO
DETERMINACIONES DE CATÁLOGO

NIVEL DE PROTECCIÓN / NIVEL DE PROTECCIÓN: AMBIENTAL

Elementos protexidos / Elementos protegidos: **Fachadas, canzorros, forno e acceso traseiro.**

CONDICIÓN URBANÍSTICA / CONDICIONES URBANÍSTICAS:
Alturas permitidas / Alturas permitidas: **3**
Usos permitidos / Usos permitidos: **02 05 11**

Obras permitidas / Obras permitidas:
Reestruturación do edificio mantendo as fachadas e os elementos protexidos. Adición dunha planta con galería.

Obras prohibidas / Obras prohibidas:
Construcción de novas terrazas e outros elementos non permitidos nas cubertas. Substitución das carpinterías exteriores de madeira. Eliminación dos enfoscados da fachada.

Observacións / Observaciones:
Edificación en ruínas, deberase rehabilitar nos prazos previstos no PEPRICH. Os datos de

USOS / USOS (Título V Normativa)
Equipamento / Posición
01. Eq. administr. e institucionais
02. Vivenda
03. Vivenda unifamiliar
04. Vivenda colectiva
05. Artesanía, Industria e Almacéns
06. Categoría 1ª / 06. Categoría 2ª
Comercial
08. Categoría 1ª
09. Categoría 2ª
11. Categoría 1ª / 12. Categoría 2ª
13. Categoría 1ª / 14. Categoría 2ª
15. Categoría 1ª / 16. Categoría 2ª
17. Categoría 1ª / 18. Categoría 2ª
19. Categoría 1ª / 20. Categoría 2ª
21. Categoría 1ª / 22. Categoría 2ª
23. Categoría 1ª / 24. Categoría 2ª
25. Categoría 1ª / 26. Categoría 2ª
27. Categoría 1ª / 28. Categoría 2ª
29. Categoría 1ª / 30. Categoría 2ª
31. Categoría 1ª / 32. Categoría 2ª
33. Categoría 1ª / 34. Categoría 2ª
35. Categoría 1ª / 36. Categoría 2ª
37. Categoría 1ª / 38. Categoría 2ª
39. Categoría 1ª / 40. Categoría 2ª
41. Categoría 1ª / 42. Categoría 2ª
43. Categoría 1ª / 44. Categoría 2ª
45. Categoría 1ª / 46. Categoría 2ª
47. Categoría 1ª / 48. Categoría 2ª
49. Categoría 1ª / 50. Categoría 2ª
51. Categoría 1ª / 52. Categoría 2ª
53. Categoría 1ª / 54. Categoría 2ª
55. Categoría 1ª / 56. Categoría 2ª
57. Categoría 1ª / 58. Categoría 2ª
59. Categoría 1ª / 60. Categoría 2ª
61. Categoría 1ª / 62. Categoría 2ª
63. Categoría 1ª / 64. Categoría 2ª
65. Categoría 1ª / 66. Categoría 2ª
67. Categoría 1ª / 68. Categoría 2ª
69. Categoría 1ª / 70. Categoría 2ª
71. Categoría 1ª / 72. Categoría 2ª
73. Categoría 1ª / 74. Categoría 2ª
75. Categoría 1ª / 76. Categoría 2ª
77. Categoría 1ª / 78. Categoría 2ª
79. Categoría 1ª / 80. Categoría 2ª
81. Categoría 1ª / 82. Categoría 2ª
83. Categoría 1ª / 84. Categoría 2ª
85. Categoría 1ª / 86. Categoría 2ª
87. Categoría 1ª / 88. Categoría 2ª
89. Categoría 1ª / 90. Categoría 2ª
91. Categoría 1ª / 92. Categoría 2ª
93. Categoría 1ª / 94. Categoría 2ª
95. Categoría 1ª / 96. Categoría 2ª
97. Categoría 1ª / 98. Categoría 2ª
99. Categoría 1ª / 100. Categoría 2ª

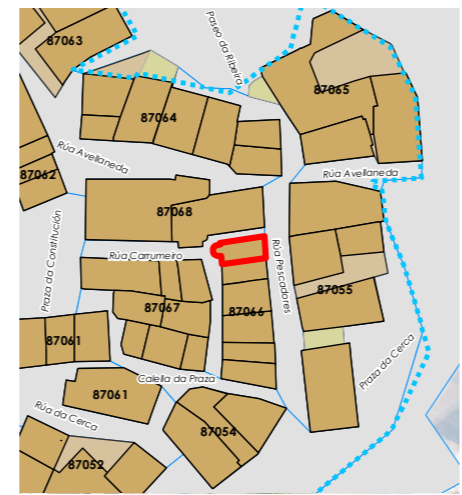
TIPOLOXÍA / TIPOLOXÍA
Posicionamento / Posición
01. Entremedianeiras / Entremedianeras
02. En esquina / En esquina
03. Illada / Alzada
04. Constr. Adxectiva / Const. adjectiva
Carácter / Carácter
01. Edif. singular / Edif. singular
02. Viv. tradicional / Viv. tradicional
03. Viv. non tradicional / Viv. no tradicional
04. Edif. tradicional / Edif. tradicional
05. Edif. non tradicional / Edif. no tradicional
06. Infraconstrución / Infraconstrucción

ESTADO / ESTADO
0. Ruína / Ruína
1. Malo / Malo
2. Regular / Regular
3. Bo / Bueno
4. En rehabilitación / En rehabilitación

NOTA / NOTA
na: Non aplica / No aplica
-: Sen datos / Sin datos

MATERIAIS / MATERIALES
00. Pedra / Piedra
00.1. Cachotería / Cachotería
00.2. Silaría / Mampostería
01. Formigón / Hormigón
02. Madera / Madera
03. Fibrocemento / Fibrocemento
04. Tella / Teja
04.1. Tella curva / Teja curva
04.2. Tella plana / Teja plana
05. Aluminio / Aluminio
05.1. Alum. natural / Alum. natural
05.2. Lacado Branco / Lacado blanco
05.3. Lacado a cor / Lacado en color
06. Ferra / Hierro
06.1. Fundición / Fundición
06.2. Ferra / Ferra
06.3. Aceiro inox. / Acero inox.
07. PVC / PVC
08. Zinc / Zinc
09. Cobre / Cobre
10. Enfoscado / Enfoscado
11. Enfoscado e pintado / Enfoscado y pintado
12. Azulexo / Azulejo
13. Aplacado cerámico / Aplacado cerámico
14. Aplacado de pedra / Aplacado de piedra
15. Bloque de formigón / Bloque de hormigón
16. Ladrillo / Ladrillo
17. Panel corugado / Panel corugado
18. Revestim. granulado / Revestim. granulado
19. Vidro / Vidrio
20. Ladrillo visto / Ladrillo visto
21. Bloque form. visto / Bloque hormigón visto
22. Louza / Platera
99. Outro / Outros

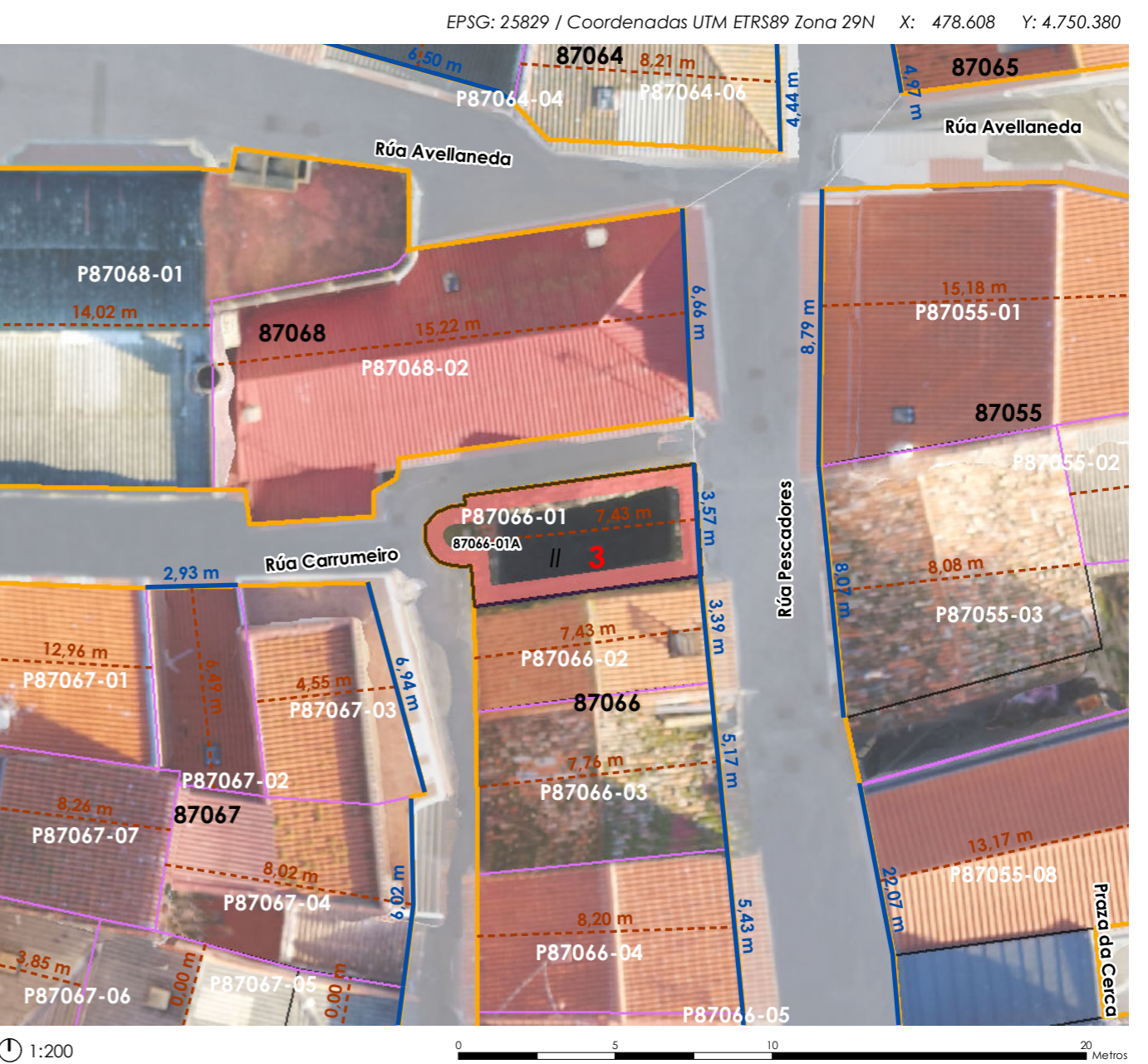
LENDA / LEYENDA
Delimitación PEPRICH
Frente edificación
Fondo edificación
Edificación analizada
Alineación / Alineación
Parcelario
Alturas ex. - X
Quinteiro / Manzana - 8XXXX
Ud. edificatoria - 8XXXX-XX
Ud. parcelaria - P8XXXX-XX



Enderezo / Dirección:
**Rúa Pescadores, 6
Fisterra**

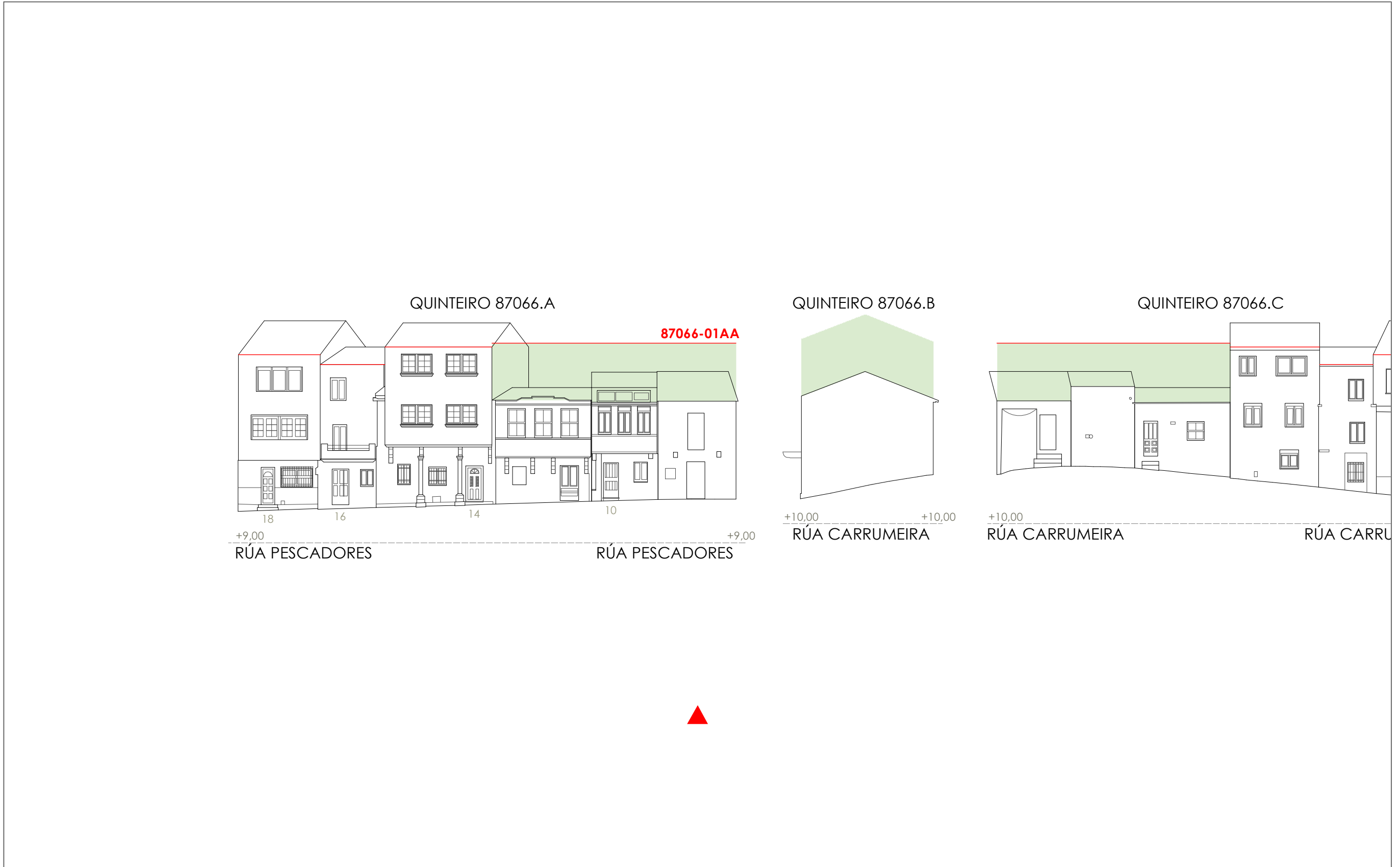
Vivenda / Unifamiliar

Unid. parcelaria:
87066-01
Unid. edificatoria:
87066-01A



Unid. edificatoria:
87066-01AA

- Liña de cornixa / Línea de cornisa
- Novo volume previsto / Nuevo volumen previsto
- Volume fóra de ordenación / Volumen fuera de ordenación



1:200
0
5
10
20
Metros

Unid. edificatoria:
87066-01AB

- Liña de cornixa / Línea de cornisa
- Novo volume previsto / Nuevo volumen previsto
- Volume fóra de ordenación / Volumen fuera de ordenación




1:200
0
5
10
20
Metros

Fonte de datos / Fuente de datos:
- Elaboración propia / Concello de Fisterra
- Elaboración propia / Concello de Fisterra

Unid. parcelaria:
87066-02

Fonte de datos / Fuente de datos:
- Elaboración propia / Concello de Fisterra
- Elaboración propia / Concello de Fisterra

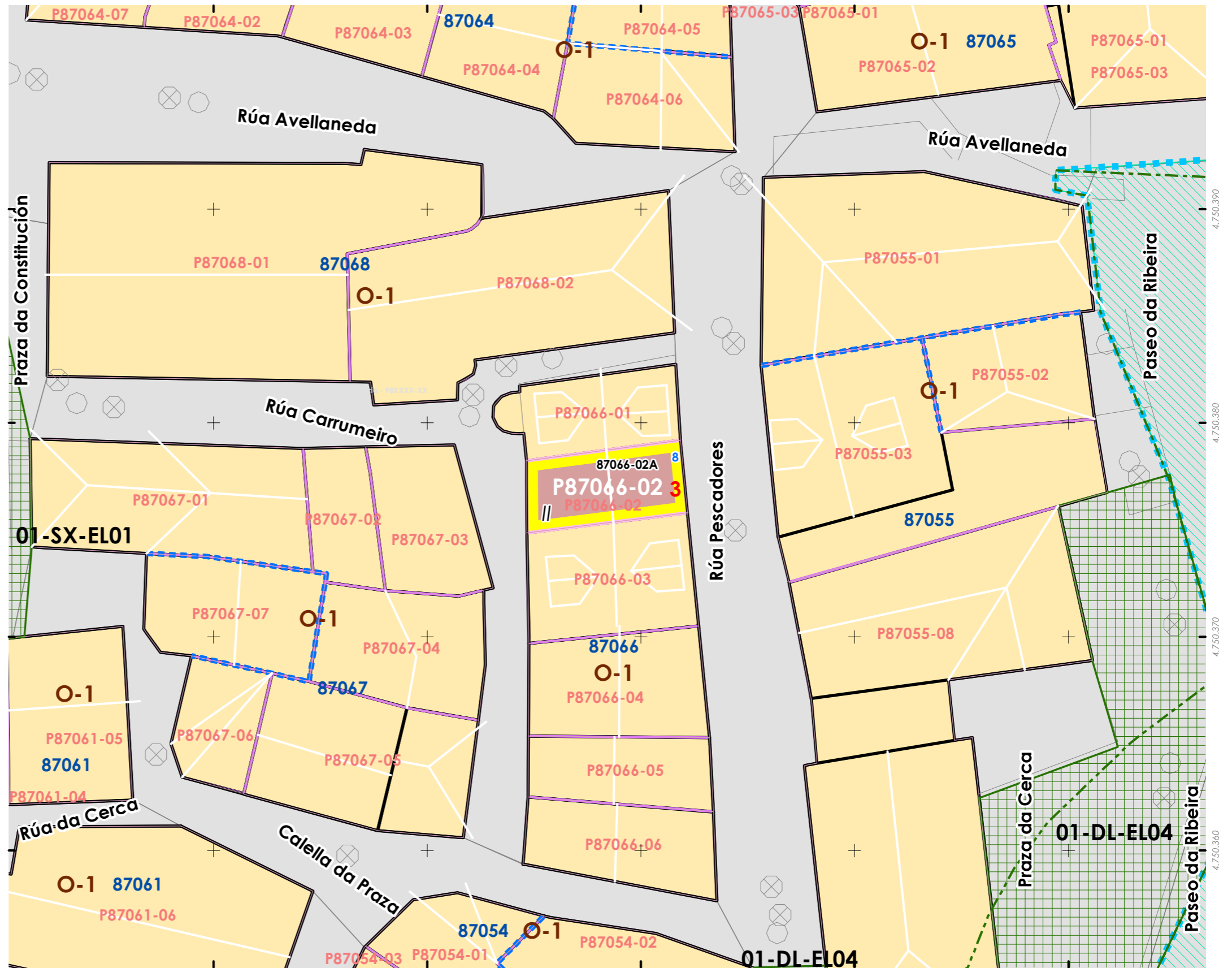
1:200



EPSG: 25829 / Coordenadas UTM ETRS89 Zona 29N X: 478608 Y: 4.750.377

Alturas ex. - X
Alturas permit. - X
Quinteiro / Manzana - 8XXXX
Ud. edificatoria - 8XXXX-XX

- LENDAS / LEYENDAS**
- Dom. Púb. Marítimo-Terrestre / Dom. Púb. Marítimo-Terrestre
 - Ribeira do mar / Ribera del mar
 - Liña de deslinde / Línea de deslinde
 - Servidume de protección / Servidumbre de protección
 - Parcelario / Parcelario**
 - Unidade parcelaria / Unidad parcelaria
 - Unidade parcelaria analizada / Unidad parcelaria analizada
 - Edificación principal
 - Const. adxectiva / adjetiva
 - Dotacións de Equip. / Z. Verdes - Esp. Libres**
 - Equipamento (Ex)
 - Equipamento (Ob)
 - Esp. Libre - Zona verde (Ex)
 - Esp. Libre - Zona verde (Ob)
 - Quinteiros / Manzanas
 - Delimitación PEPRICH
 - Portos de Galicia**
 - Plan Especial do Porto de Fisterra
 - Sist. Xeral Portuario / Sist. General Portuario
 - Novas edificacións / Nuevas edificaciones
 - Aliañación / Alineación**
 - Ordenación / Ordenación**
 - O-1



INFORMACIÓN / INFORMACIÓN

CARACTERÍSTICAS BÁSICAS
CARACTERÍSTICAS BÁSICAS

PARÁMETROS / PARÁMETROS:
Sup. de parcela / Sup. de parcela: **27,33 m²**
Sup. ocupación / Sup. ocupación: **27,33 m²**
Sup. construída / Sup. construída: **54,66 m²**
Núm. de plantas / Núm. de plantas: **II**
Estado da edificación / Estado de la edificación: **3**
Ocupación / Ocupación: **Si**
Aluguer / Alquiler: **Non**

USOS / USOS:
Uso principal / Uso principal: **02**
Uso pranta baixa / Uso planta baja: **02**

TIPOLOXÍA / TIPOLOXÍA:
Tipoloxía segundo posicionamento / Tipología según posición: **01**
Tipoloxía segundo o carácter / Tipología según el carácter: **02**

Estado de servizos / Estado de servicios:
Pavimentos/Pavimentos: **2**
Iluminación/Alumbrado: **3**
Saneamento/Saneamiento: **2**
Pluviais/Pluviales: **0**
Abastecem./Abastecim.: **2**
Rede eléctrica/Red eléctrica: **2**

ANÁLISE ESTRUTURAL, CONSTRUTIVA E ARQUITECTÓNICA
ANÁLISIS ESTRUCTURAL, CONSTRUCTIVO Y ARQUITECTÓNICO

ANÁLISE ESTRUTURAL / ANÁLISIS ESTRUCTURAL:
Estrutura vertical / Estructura vertical: **00.1**
Estrutura horizontal / Estructura horizontal: **02**
Estrutura da cuberta / Estructura de cuberta: **02**

ANÁLISE CONSTRUTIVA / ANÁLISIS CONSTRUCTIVO:
Revestimento das fachadas / Revestimiento de las fachadas: **13**
Medianeiras vistas / Medianeras vistas: **na**
Baixantes externas / Bajantes externas: **05**
Carpintarías / Carpinterías: **05.2**

ANÁLISE ARQUITECTÓNICA / ANÁLISIS ARQUITECTÓNICO:
Peche do balcón a modod de pseudogalería. Aplacados cerámicos. Substitución de carpinterías por aluminio..

USOS / USOS (Título V Normativa)
Equipamento / Posición
01 Eq. administ. e institucionais
Uso de Vivenda
02 Vivenda unifamiliar
03 Vivenda colectiva
04 Constr. Adxectiva / Const. adjectiva
05 Categoría 1ª / 06 Categoría 2ª
Comercial
08 Categoría 1ª
09 Categoría 2ª
Administrativo e oficinas
11 Categoría 1ª / 12 Categoría 2ª
Hotelería
13 Establec. clásicos.
24 Turismo rural.
Garaxe-aparcadoiro
15 Categoría 1ª / 16 Categoría 2ª
Sanitario-asistencial
17 Categoría única
18 Docente
19 Tancario
Sociocultural, salas de reunión
20 Categoría 1ª / 21 Categoría 2ª
Deportivo
22 Categoría única
Relaxo
23 Categoría única
Agropecuaria
25 Categoría única
Usos prohibidos
00 Todos os demais

TIPOLOXÍA / TIPOLOXÍA
Posicionamento / Posición
01. Entremedianeiras / Entremedianeras
02. En esquina / En esquina
03. Illada / Alzada
04. Constr. Adxectiva / Const. adjectiva
Carácter / Carácter
01. Edif. singular / Edif. singular
02. Viv. tradicional / Viv. tradicional
03. Viv. non tradicional / Viv. no tradicional
04. Edif. tradicional / Edif. tradicional
05. Edif. non tradicional / Edif. no tradicional
06. Infraconstrución / Infraconstrucción

ESTADO / ESTADO.
0. Ruína / Ruína
1. Malo / Malo
2. Regular / Regular
3. Bo / Bueno
4. En rehabilitación / En rehabilitación

NOTA / NOTA
na: Non aplica / No aplica
- Sen datos / Sin datos

MATERIAIS / MATERIALES
00. Pedra / Piedra
00.1. Cachotería / Cachotería
00.2. Silaría / Mampostería
01. Formigón / Hormigón
02. Madera / Madera
03. Fibrocemento / Fibrocemento
04. Tello / Teja
04.1. Tello curva / Teja curva
04.2. Tello plana / Teja plana
05. Alumino / Aluminio
05.1. Alum. natural / Alum. natural
05.2. Lacado Branco / Lacado blanco
05.3. Lacado a cor / Lacado en color
06. Ferro / Hierro
06.1. Fundición / Fundición
06.2. Farxa / Folja
06.3. Aceiro inox. / Acero inox.
07. PVC / PVC
08. Zinc / Zinc
09. Cobre / Cobre
10. Enfoscado / Enfoscado
11. Enfoscado e pintado / Enfoscado y pintado
12. Azulexo / Azulejo
13. Aplacado cerámico / Aplacado cerámico
14. Aplacado de pedra / Aplacado de piedra
15. Bloque de formigón / Bloque de hormigón
16. Ladrillo / Ladrillo
17. Panel corrugado / Panel corrugado
18. Revestim. granulado / Revestim. granulado
19. Vidro / Vidrio
20. Ladrillo visto / Ladrillo visto
21. Bloque form. visto / Bloque hormigón visto
22. Louza / Platera
99. Outros / Outros

LENDAS / LEYENDAS
Delimitación PEPRICH
Frente edificación
Fondo edificación
Edificación analizada
Alineación / Alineación
Parcelario
Alturas ex. - X
Alturas permit. - X
Quinteiro / Manzana - 8XXXX
Ud. edificatoria - 8XXXX-XX
Ud. parcelaria - P8XXXX-XX



Enderezo / Dirección:
**Rúa Pescadores, 8
Fisterra**

Vivenda / Unifamiliar

Unid. parcelaria:
87066-02
Unid. edificatoria:
87066-02A

EPSG: 25829 / Coordenadas UTM ETRS89 Zona 29N X: 478.608 Y: 4.750.377



1:200
0 5 10 20 Metros

ORDENACIÓN / ORDENACIÓN

DETERMINACIÓN DE CATÁLOGO
DETERMINACIONES DE CATÁLOGO

NIVEL DE PROTECCIÓN / NIVEL DE PROTECCIÓN: AMBIENTAL
Elementos protexidos / Elementos protegidos: **Fachadas**

CONDICIÓN URBANÍSTICA / CONDICIONES URBANÍSTICAS:
Alturas permitidas / Alturas permitidas: **3**
Usos permitidos / Usos permitidos: **02 05 11**

Obras permitidas / Obras permitidas:
Reestruturación do edificio mantendo as fachadas. Adición dunha planta con galería cara a rúa Pescadores. Apertura de novos ocos na fachada traseira. Recuperación das carpinterías orixinais de madeira. Recuperar os enfoscados e pintado da fachada.

Obras prohibidas / Obras prohibidas:
Construcción de novas terrazas e outros elementos non permitidos nas cubertas. Substitución das carpinterías exteriores de madeira. Modificación ou substitución dos balcóns ou canzoros de pedra.

Observacións / Observaciones:
Os datos de altura corresponden a rúa Pescadores.



- Liña de cornixa / Línea de cornisa
- Novo volume previsto / Nuevo volumen previsto
- Volume fóra de ordenación / Volumen fuera de ordenación

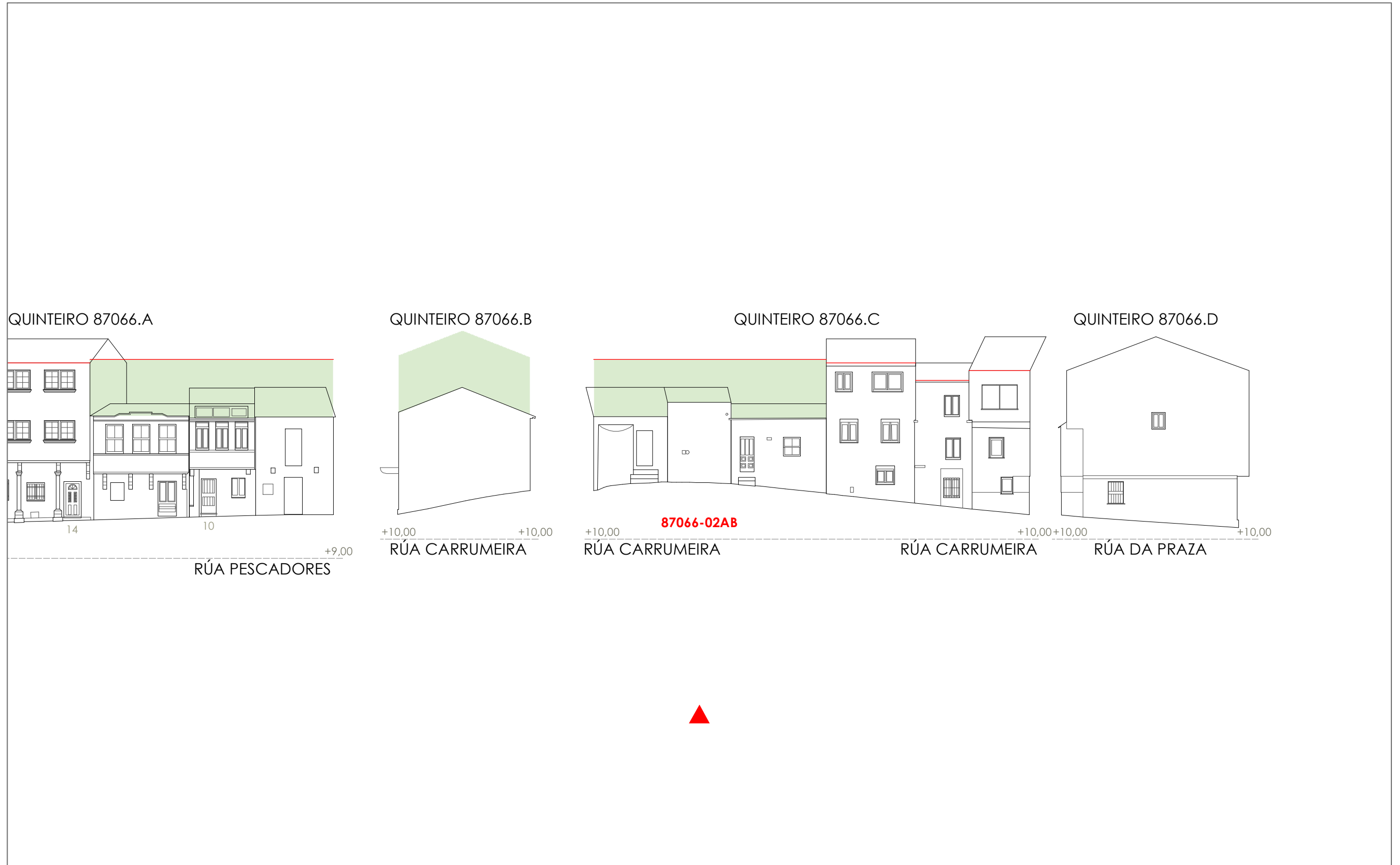
Unid. edificatoria:
87066-02AA



1:200
0
5
10
20
Metros

Unid. edificatoria:
87066-02AB

- Liña de cornixa / Línea de cornisa
- Novo volume previsto / Nuevo volumen previsto
- Volume fóra de ordenación / Volumen fuera de ordenación




1:200 0 5 10 20 Metros

Unid. parcelaria:
87066-03

Fonte de datos / Fuente de datos:
- Elaboración propia / Concello de Fisterra
- Elaboración propia / Concello de Fisterra

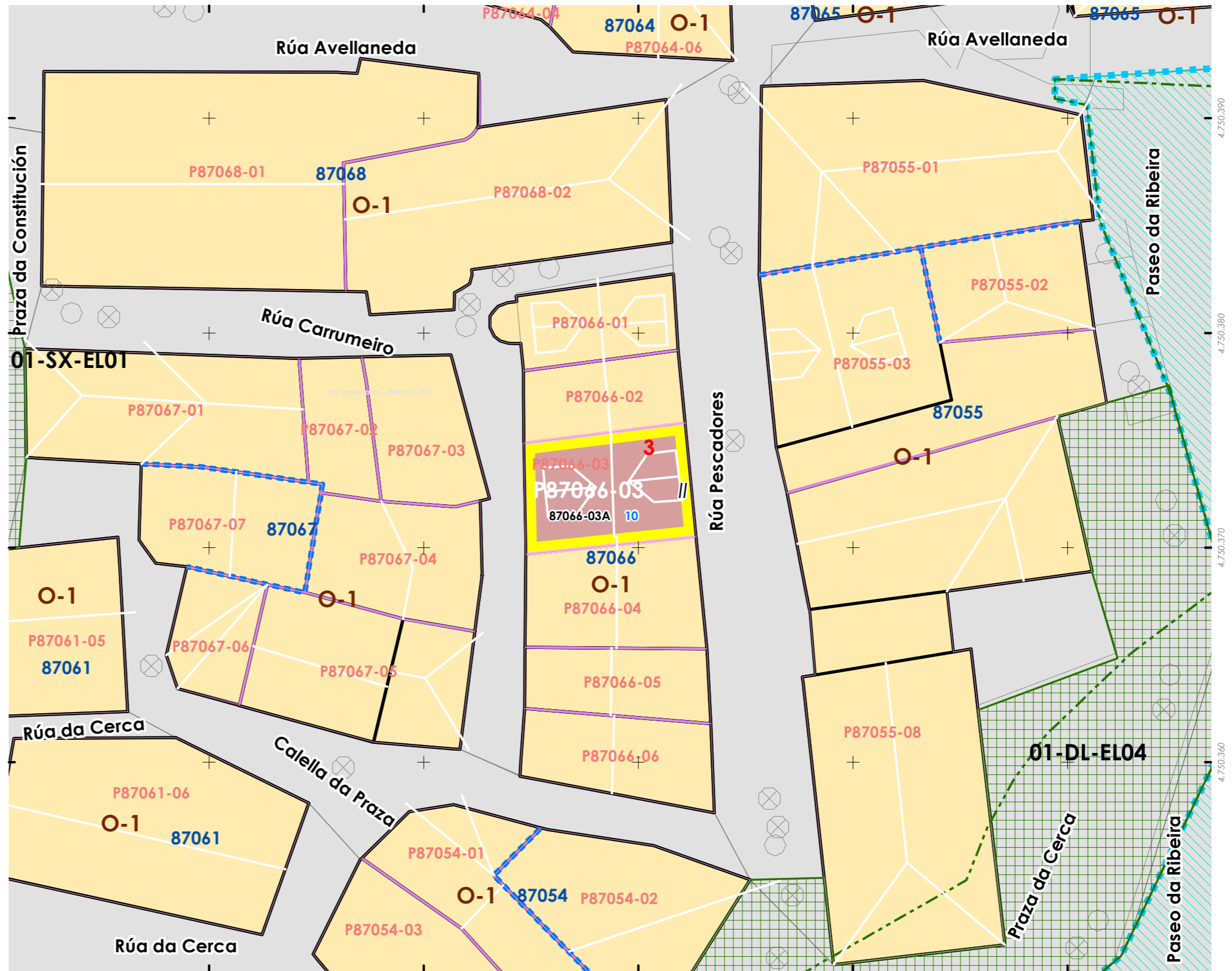
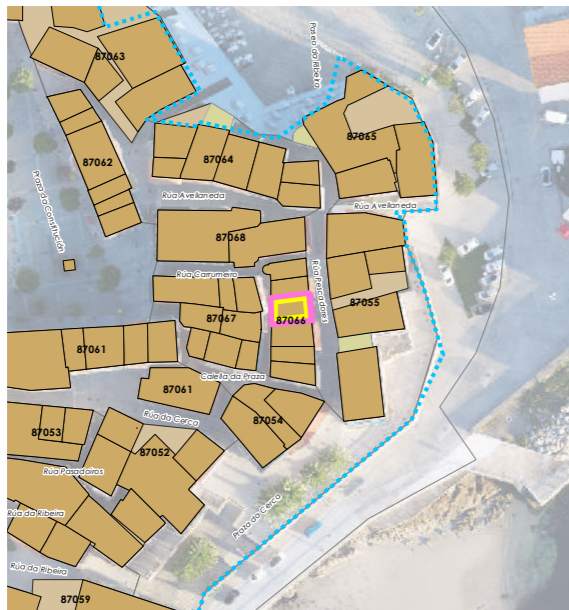
1:200



EPSG: 25829 / Coordenadas UTM ETRS89 Zona 29N X: 478609 Y: 4.750.373

Alturas ex. - X
Alluras permit. - X
Quinteiro / Manzana - 8XXXX
Ud. edificatoria - 8XXXX-XX

- LEENDA / LEYENDA**
- Dom. Púb. Marítimo-Terrestre / Dom. Púb. Marítimo-Terrestre
 - Ribeira do mar / Ribera del mar
 - Liña de deslinde / Línea de deslinde
 - Servidume de protección / Servidumbre de protección
 - Parcelario / Parcelario**
 - Unidade parcelaria / Unidad parcelaria
 - Unidade parcelaria analizada / Unidad parcelaria analizada
 - Edificación principal
 - Const. adxectiva / adjetiva
 - Dotacións de Equip. / Z. Verdes - Esp. Libres**
 - Equipamento (Ex)
 - Equipamento (Ob)
 - Esp. Libre - Zona verde (Ex)
 - Esp. Libre - Zona verde (Ob)
 - Quinteiros / Manzanas
 - Delimitación PEPRICH
 - Portos de Galicia**
 - Plan Especial do Porto de Fisterra
 - Sist. Xeral Portuario / Sist. General Portuario
 - Novas edificacións / Nuevas edificaciones
 - Aliñación / Alineación**
 - Ordenación / Ordenación**
 - O-1



INFORMACIÓN / INFORMACIÓN

CARACTERÍSTICAS BÁSICAS
CARACTERÍSTICAS BÁSICAS

PARÁMETROS / PARÁMETROS:
Sup. de parcela / Sup. de parcela: **41,22 m²**
Sup. ocupación / Sup. ocupación: **41,22 m²**
Sup. construída / Sup. construída: **82,44 m²**
Núm. de plantas / Núm. de plantas: **II**
Estado da edificación / Estado de la edificación: **1**
Ocupación / Ocupación: **Non**
Aluguer / Alquiler: **Non**

USOS / USOS:
Uso principal / Uso principal: **02**
Uso pranta baixa / Uso planta baja: **02**

TIPOLOXÍA / TIPOLOXÍA:
Tipoloxía segundo posicionamento / Tipología según posición: **01**
Tipoloxía segundo o carácter / Tipología según el carácter: **02**

Estado de servizos / Estado de servicios:
Pavimentos/Pavimentos: **2**
Iluminación/Alumbrado: **3**
Saneamento/Saneamiento: **2**
Pluviais/Pluviales: **0**
Abastecem./Abastecim.: **2**
Rede eléctrica/Red eléctrica: **2**

ANÁLISE ESTRUTURAL, CONSTRUTIVA E ARQUITECTÓNICA
ANÁLISIS ESTRUCTURAL, CONSTRUCTIVO Y ARQUITECTÓNICO

ANÁLISE ESTRUTURAL / ANÁLISIS ESTRUCTURAL:
Estrutura vertical / Estructura vertical: **00.1**
Estrutura horizontal / Estructura horizontal: -
Estrutura da cuberta / Estructura de cuberta: -

ANÁLISE CONSTRUTIVA / ANÁLISIS CONSTRUCTIVO:
Revestimento das fachadas / Revestimiento de las fachadas: **11**
Medianeiras vistas / Medianeras vistas: -
Baixantes externas / Bajantes externas: **07**
Carpintarías / Carpinterías:
Galerías / Galerías: **na**
Corredor / Corredor:
Balcóns / Balcones: **na**
ANÁLISE ARQUITECTÓNICA / ANÁLISIS ARQUITECTÓNICO:
Peche do balcón con pseudogalería.

USOS / USOS (Título V Normativa)
Equipamento / Posición
01. Eq. administ. e institucionais / 01. Entremedianeiras / Entremedianeras
02. Vivenda / 02. En esquina / En esquina
03. Vivenda colectiva / 03. Illada / Alzada
04. Constr. Adxectiva / Const. adjetiva
05. Artesanía, Industria e Almacéns / 05. Categoría 1ª / 06. Categoría 2ª
06. Comercial / 06. Categoría 1ª
07. Categoría 2ª
08. Administrativo e oficinas / 08. Categoría 1ª / 12. Categoría 2ª
09. Hotelaría / 09. Categoría 1ª / 12. Categoría 2ª
10. Sanitario-asistencial / 10. Categoría 1ª / 12. Categoría 2ª
11. Docente / 11. Categoría 1ª / 12. Categoría 2ª
12. Deportivo / 12. Categoría 1ª / 12. Categoría 2ª
13. Relixioso / 13. Categoría 1ª / 12. Categoría 2ª
14. Agropecuario / 14. Categoría 1ª / 12. Categoría 2ª
15. Usos prohibidos / 15. Categoría 1ª / 12. Categoría 2ª
16. Outros / 16. Categoría 1ª / 12. Categoría 2ª

TIPOLOXÍA / TIPOLOXÍA
Posicionamento / Posición
01. Entremedianeiras / Entremedianeras
02. En esquina / En esquina
03. Illada / Alzada
04. Constr. Adxectiva / Const. adjetiva
Carácter / Carácter
01. Edif. singular / Edif. singular
02. Viv. tradicional / Viv. tradicional
03. Viv. non tradicional / Viv. no tradicional
04. Edif. tradicional / Edif. tradicional
05. Edif. non tradicional / Edif. no tradicional
06. Infraconstrución / Infraconstrucción

ESTADO / ESTADO
0. Ruína / Ruína
1. Malo / Malo
2. Regular / Regular
3. Bo / Bueno
4. En rehabilitación / En rehabilitación

NOTA / NOTA
na: Non aplica / No aplica
-: Sen datos / Sin datos

MATERIAIS / MATERIAIS
00. Pedra / Piedra
00.1. Cachotería / Cachotería
00.2. Silaría / Mampostería
01. Formigón / Hormigón
02. Madera / Madera
03. Fibrocemento / Fibrocemento
04. Tello / Teja
04.1. Tella curva / Teja curva
04.2. Tella plana / Teja plana
05. Alumino / Aluminio
05.1. Alum. natural / Alum. natural
05.2. Lacado Branco / Lacado blanco
05.3. Lacado a cor / Lacado en color
06. Ferra / Hierro
06.1. Fundición / Fundición
06.2. Farxa / Folja
06.3. Aceiro inox. / Acero inox.
07. PVC / PVC
08. Zinc / Zinc
09. Cobre / Cobre
10. Enfoscado / Enfoscado
11. Enfoscado e pintado / Enfoscado y pintado
12. Azulexo / Azulejo
13. Aplacado cerámico / Aplacado cerámico
14. Aplacado de pedra / Aplacado de piedra
15. Bloque de formigón / Bloque de hormigón
16. Ladrillo / Ladrillo
17. Panel corrugado / Panel corrugado
18. Revestim. granulado / Revestim. granulado
19. Vidro / Vidrio
20. Ladrillo visto / Ladrillo visto
21. Bloque form. Visto / Bloque hormigón visto
22. Louza / Platera
99. Outro / Outros

LENDAS / LEYENDAS
Delimitación PEPRICH
Frente edificación
Fondo edificación
Edificación analizada
Alineación / Alineación
Parcelaria
Alturas ex. - X
Alturas permit. - X
Quinteiro / Manzana - 8XXXX
Ud. edificatoria - 8XXXX-XX
Ud. parcelaria - P8XXXX-XX

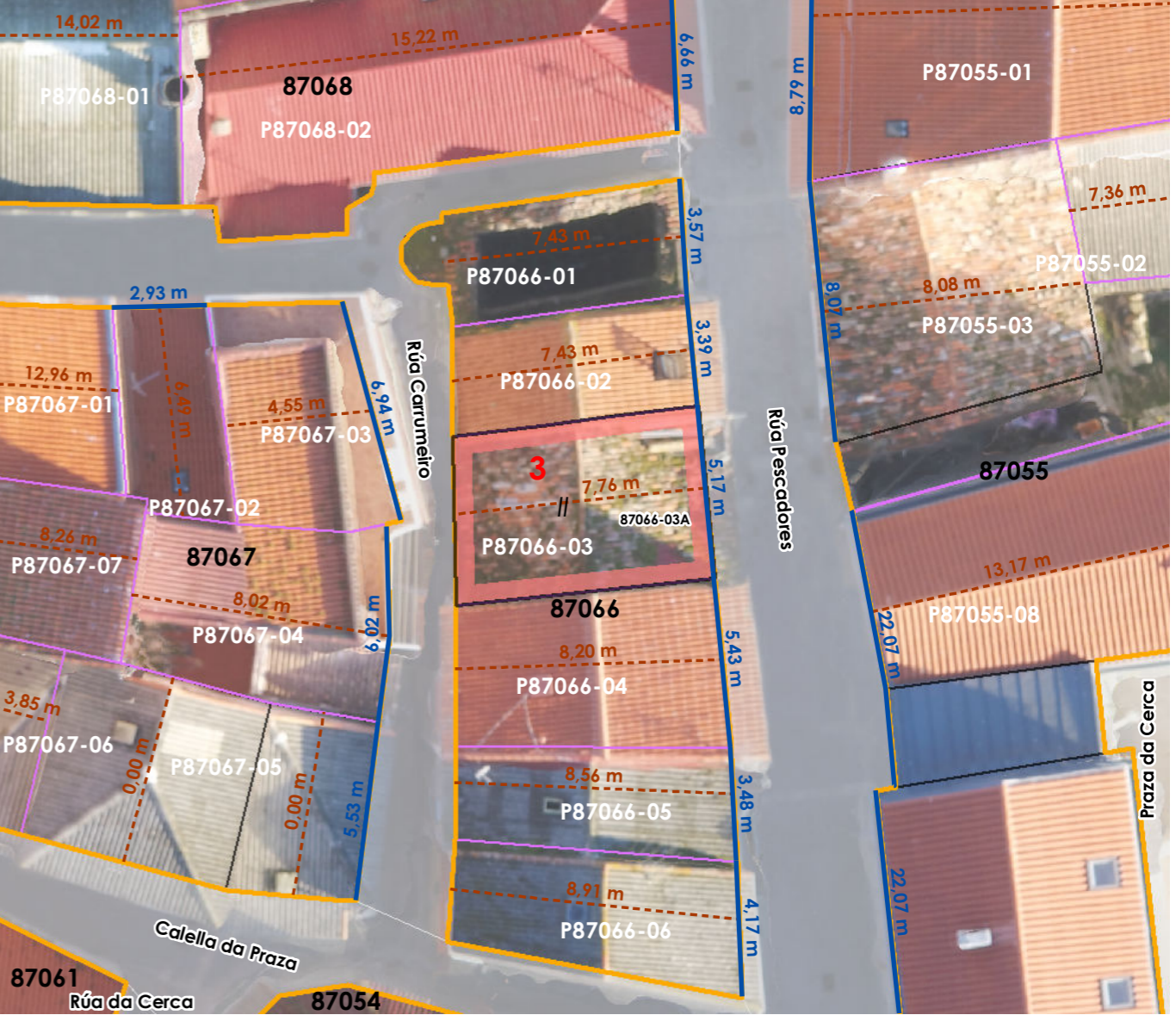


Enderezo / Dirección:
Rúa Pescadores, 10
Fisterra

Vivenda / Unifamiliar

Unid. parcelaria:
87066-03
Unid. edificatoria:
87066-03A

EPSG: 25829 / Coordenadas UTM ETRS89 Zona 29N X: 478.609 Y: 4.750.373



1:200 0 5 10 20 Metros

ORDENACIÓN / ORDENACIÓN

DETERMINACIÓN DE CATÁLOGO
DETERMINACIONES DE CATÁLOGO

NIVEL DE PROTECCIÓN / NIVEL DE PROTECCIÓN: AMBIENTAL
Elementos protexidos / Elementos protegidos: **Fachadas**

CONDICIÓN URBANÍSTICA / CONDICIONES URBANÍSTICAS:
Alturas permitidas / Alturas permitidas: **3**
Usos permitidos / Usos permitidos: **02 05 11**

Obras permitidas / Obras permitidas:
Reestruturación do edificio mantendo as fachadas. Adición dunha planta con galería á rúa cara a rúa Pescadores.

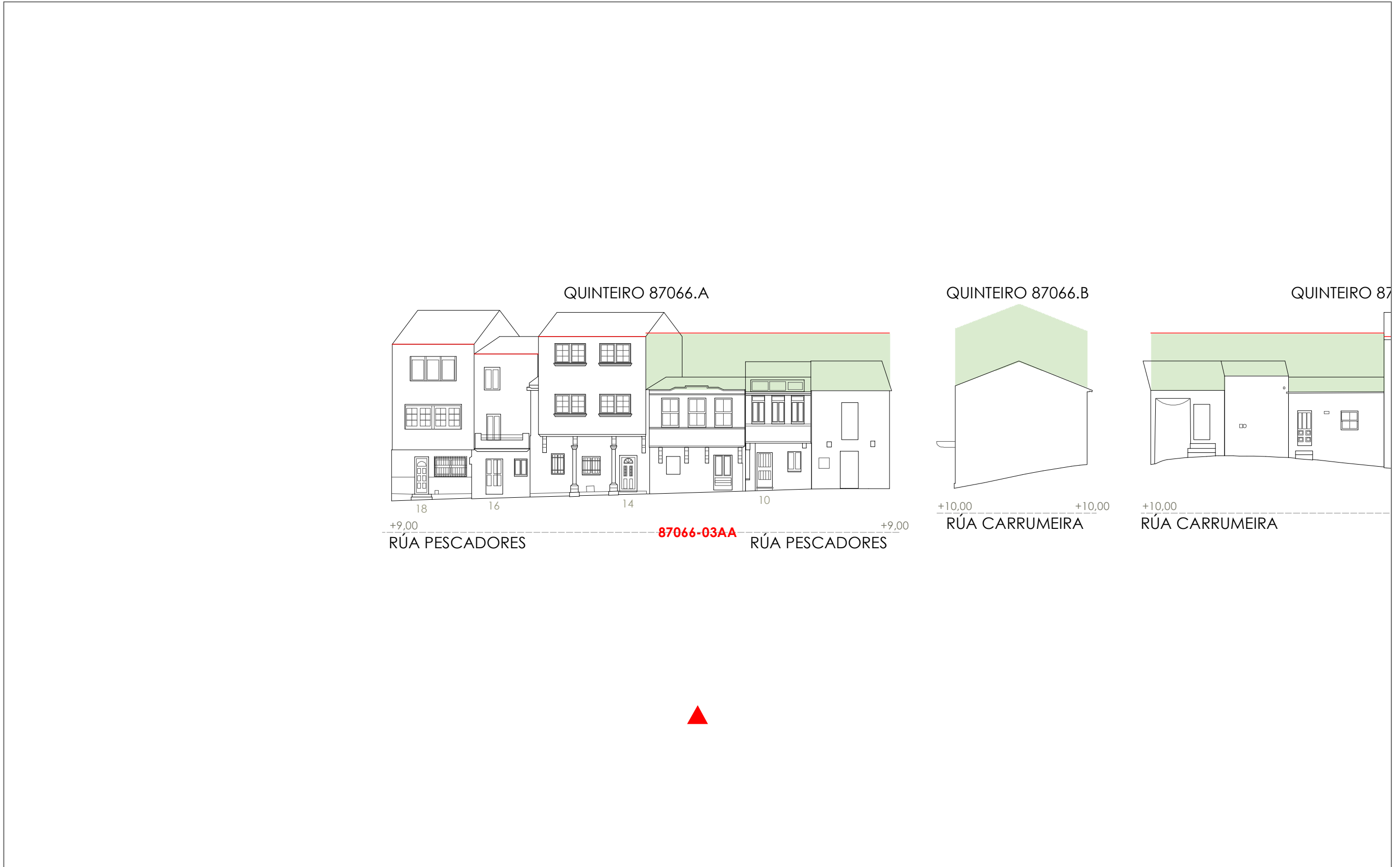
Obras prohibidas / Obras prohibidas:
Construcción de novas terrazas e outros elementos non permitidos nas cubertas. Substitución das carpinterías exteriores de madeira. Eliminación dos enfoscados da fachada.

Observacións / Observaciones:
Os datos de altura corresponden a rúa Pescadores. Respecto da fachada da traseira permítese unha altura de 6,3 m (2 plantas). Deberase rehabilitar nos prazos previstos no






- Liña de cornixa / Línea de cornisa
- Novo volume previsto / Nuevo volumen previsto
- Volume fóra de ordenación / Volumen fuera de ordenación

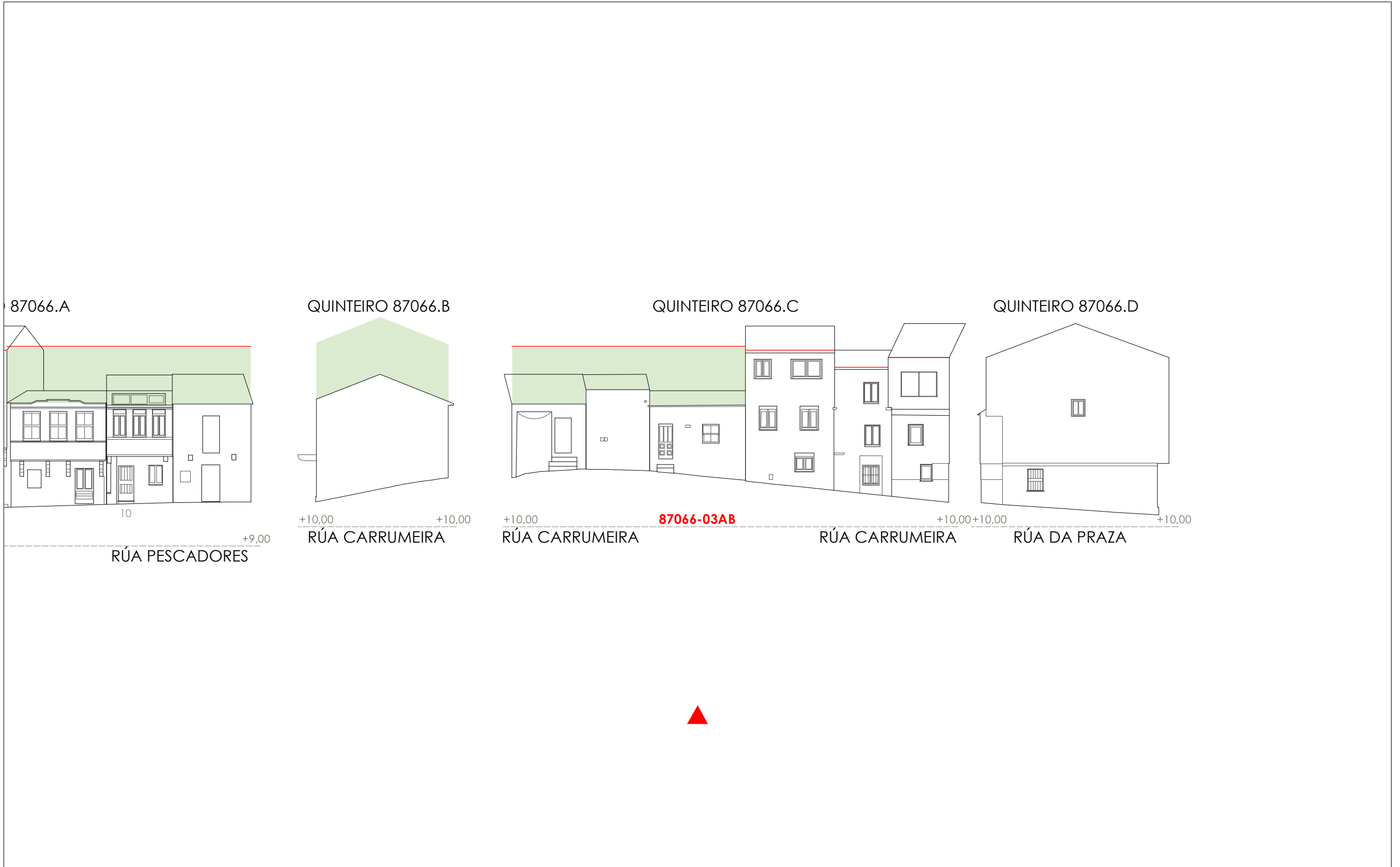
Unid. edificatoria:
87066-03AA



1:200 0 5 10 20 Metros

Unid. edificatoria:
87066-03AB

-  Liña de cornixa / Línea de cornisa
-  Novo volume previsto / Nuevo volumen previsto
-  Volume fóra de ordenación / Volumen fuera de ordenación




1:200 0 5 10 20 Metros

Unid. parcelaria:
87066-04

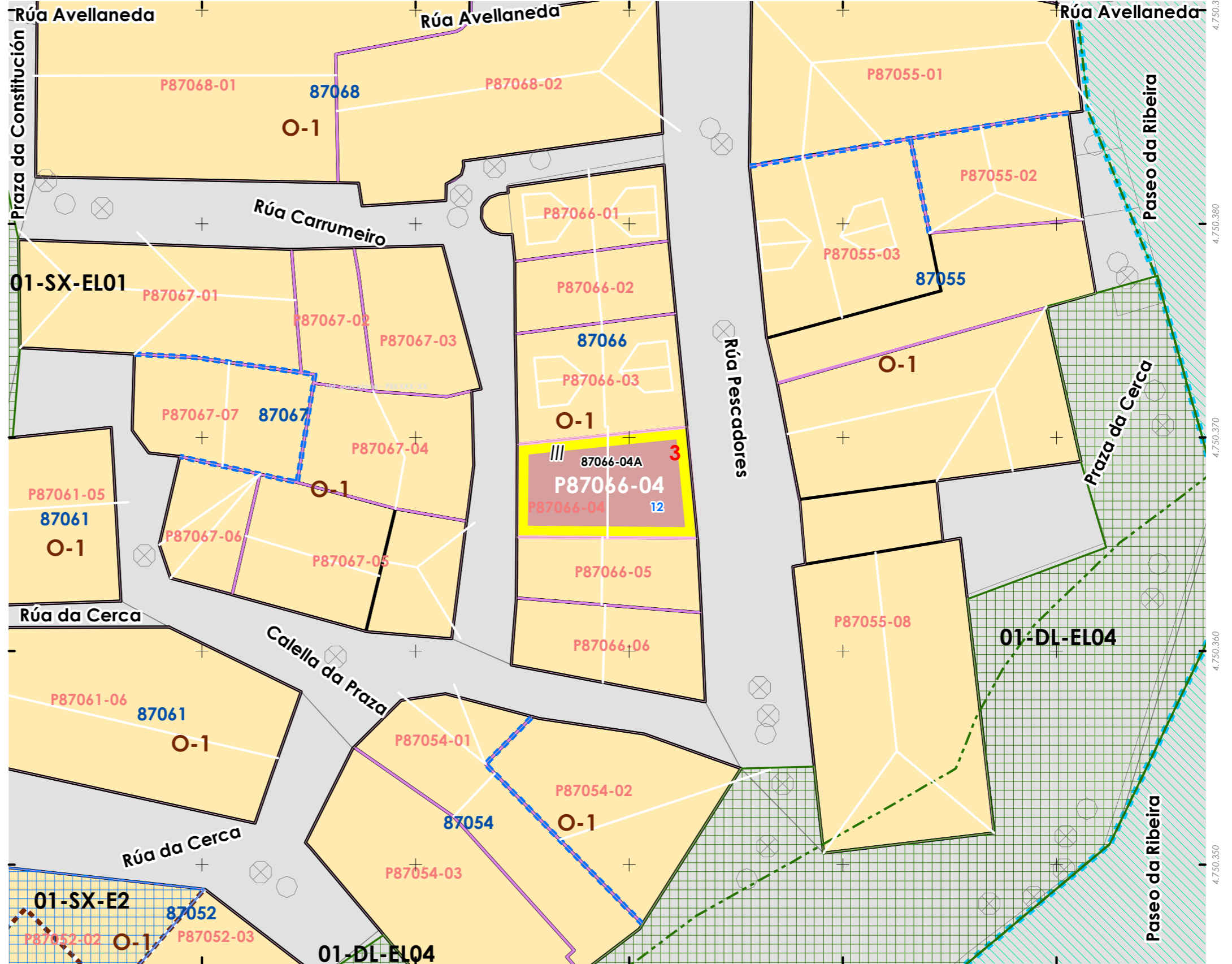
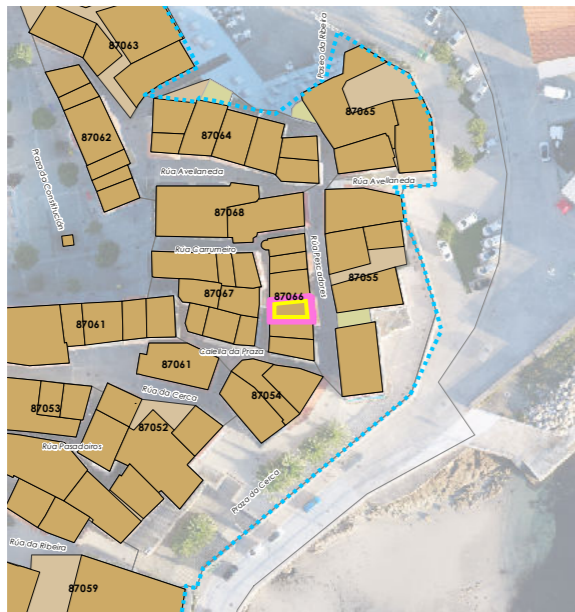
Fonte de datos / Fuente de datos:
- Elaboración propia / Concello de Fisterra
- Elaboración propia / Concello de Fisterra

1:200



EPSG: 25829 / Coordenadas UTM ETRS89 Zona 29N X: 478609 Y: 4.750.368

- Alturas ex. - X
Alturas permit. - X
Quinteiro / Manzana - 8XXXX
Ud. edificatoria - 8XXXX-XX
- LENDAS / LEYENDAS**
- Dom. Púb. Marítimo-Terrestre / Dom. Púb. Marítimo-Terrestre
Ribeira do mar / Ribera del mar
Liña de deslinde / Línea de deslinde
Servidume de protección / Servidumbre de protección
- Parcelario / Parcelario**
Unidade parcelaria / Unidad parcelaria
Unidade parcelaria analizada / Unidad parcelaria analizada
Edificación principal
Const. adxectiva / adjetiva
- Dotacións de Equip. / Z. Verdes - Esp. Libres**
Equipamento (Ex)
Equipamento (Ob)
Esp. Libre - Zona verde (Ex)
Esp. Libre - Zona verde (Ob)
Quinteiros / Manzanas
Delimitación PEPRICH
- Portos de Galicia**
Plan Especial do Porto de Fisterra
Sist. Xeral Portuario / Sist. General Portuario
Novas edificacións / Nuevas edificaciones
- Aliñación / Alineación**
Ordenación / Ordenación
O-1



INFORMACIÓN / INFORMACIÓN

CARACTERÍSTICAS BÁSICAS
CARACTERÍSTICAS BÁSICAS

PARÁMETROS / PARÁMETROS:
Sup. de parcela / Sup. de parcela: **46,35 m²**
Sup. ocupación / Sup. ocupación: **46,35 m²**
Sup. construída / Sup. construída: **139,05 m²**
Núm. de plantas / Núm. de plantas: **III**
Estado da edificación / Estado de la edificación: **3**
Ocupación / Ocupación: **Si**
Aluguer / Alquiler: **Non**
USOS / USOS:
Uso principal / Uso principal: **02**
Uso pranta baixa / Uso planta baja: **02**
TIPOLOXÍA / TIPOLOXÍA:
Tipoloxía segundo posicionamento / Tipología según posición: **01**
Tipoloxía segundo o carácter / Tipología según el carácter: **02**

ANÁLISE ESTRUTURAL, CONSTRUTIVA E ARQUITECTÓNICA
ANÁLISIS ESTRUCTURAL, CONSTRUCTIVO Y ARQUITECTÓNICO

ANÁLISE ESTRUTURAL / ANÁLISIS ESTRUCTURAL:
Estrutura vertical / Estructura vertical: **00.1**
Estrutura horizontal / Estructura horizontal: **01**
Estrutura da cuberta / Estructura de cuberta: **01**

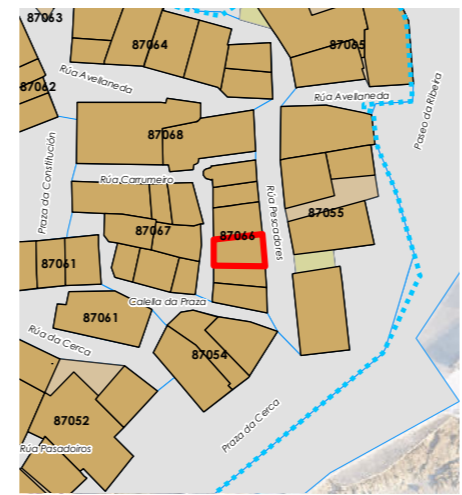
ANÁLISE CONSTRUTIVA / ANÁLISIS CONSTRUCTIVO:
Revestimento das fachadas / Revestimiento de las fachadas: **00.1 / 11**
Medianeiras vistas / Medianeras vistas: **11**
Baixantes externas / Bajantes externas: **07**
Carpintarías / Carpinterías: **05.2**
Galerías / Galerías: **na**
Corredor / Corredor: **na**
Balcóns / Balcones: **na**
ANÁLISE ARQUITECTÓNICA / ANÁLISIS ARQUITECTÓNICO:
na

DETERMINACIÓN DE CATÁLOGO
DETERMINACIONES DE CATÁLOGO

NIVEL DE PROTECCIÓN / NIVEL DE PROTECCIÓN: AMBIENTAL
Elementos protexidos / Elementos protegidos: **Fachadas**
CONDICIÓN URBANÍSTICA / CONDICIONES URBANÍSTICAS:
Alturas permitidas / Alturas permitidas: **3**
Usos permitidos / Usos permitidos: **02 05 11**
Obras permitidas / Obras permitidas:
Reestruturación do edificio mantendo as fachadas de pedra. Recuperación das carpintarías orixinais de madeira. Substitución dos aplacados por outros recubrimentos continuos pintados
Obras prohibidas / Obras prohibidas:
Construción de novas terrazas e outros elementos non permitidos nas cubertas. Aumento de volume. Alteración dos elementos protexidos.
Observacións / Observaciones:
Mantense a configuración volumétrica existente.

USOS / USOS (Título V Normativa)
Equipamento
01. Eq. administr. e institucionais
02. Vivenda
03. Vivenda unifamiliar
04. Vivenda colectiva
05. Artesanía, industria e almacéns
06. Categoría 1ª / 06. Categoría 2ª
Comercial
08. Categoría 1ª
09. Categoría 2ª
10. Administrativo e oficinas
11. Categoría 1ª / 12. Categoría 2ª
Hotelería
13. Establec. clásicos
14. Turismo rural
15. Garaxe-aparcadoiro
16. Categoría 1ª / 16. Categoría 2ª
Sanitario-asistencial
17. Categoría única
18. Docente
19. Tancario
20. Sociocultural, salas de reunión
21. Categoría 1ª / 21. Categoría 2ª
Deportivo
22. Categoría única
Relaxo
23. Categoría única
Agropecuaria
24. Categoría única
Usos prohibidos
00. Todos os demais

MATERIAIS / MATERIALES
00. Pedra / Piedra
00.1. Cachotería / Cachotería
00.2. Sillar / Sillamosteiro
01. Formigón / Hormigón
02. Madera / Madera
03. Fibrocemento / Fibrocemento
04. Tella / Teja
04.1. Tella curva / Teja curva
04.2. Tella plana / Teja plana
05. Aluminio / Aluminio
05.1. Alum. natural / Alum. natural
05.2. Lacado branco / Lacado blanco
05.3. Lacado a cor / Lacado en color
06. Ferro / Hierro
06.1. Fundición / Fundición
06.2. Ferra / Ferra
06.3. Aceiro inox. / Acero inox.
07. PVC / PVC
08. Zinc / Zinc
09. Cobre / Cobre
10. Enfoscado / Enfoscado
11. Enfoscado e pintado / Enfoscado y pintado
12. Azulexo / Azulejo
13. Aplacado cerámico / Aplacado cerámico
14. Aplacado de pedra / Aplacado de piedra
15. Bloque de formigón / Bloque de hormigón
16. Ladrillo / Ladrillo
17. Panel corrugado / Panel corrugado
18. Revestim. granulado / Revestim. granulado
19. Vidro / Vidrio
20. Ladrillo visto / Ladrillo visto
21. Bloque form. visto / Bloque hormigón visto
22. Louza / Platera
99. Outro / Outros

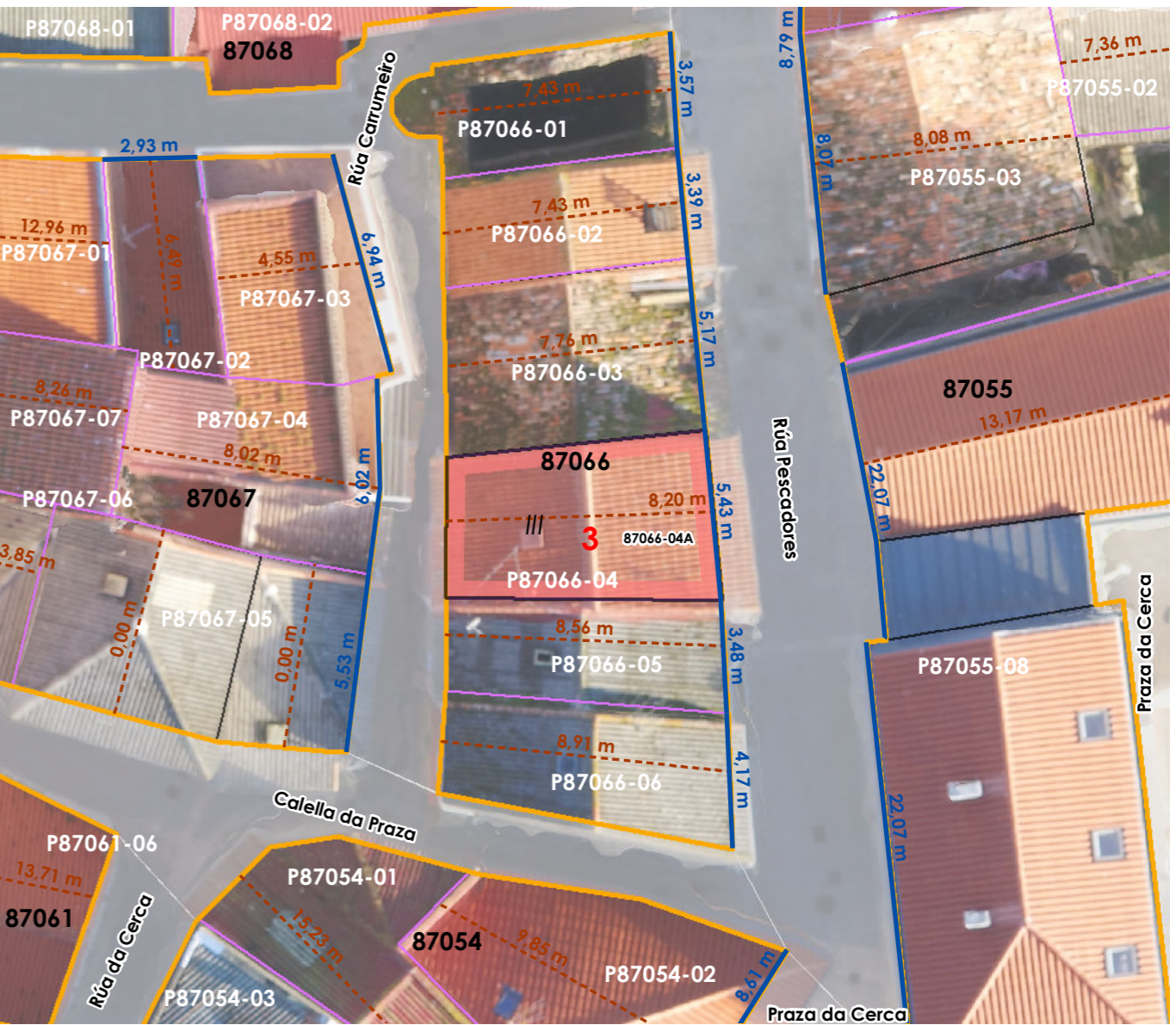


Enderezo / Dirección:
**Rúa Pescadores, 12
Fisterra**

Vivenda / Unifamiliar




Unid. parcelaria:
87066-04
Unid. edificatoria:
87066-04A

EPSG: 25829 / Coordenadas UTM ETRS89 Zona 29N X: 478.609 Y: 4.750.368

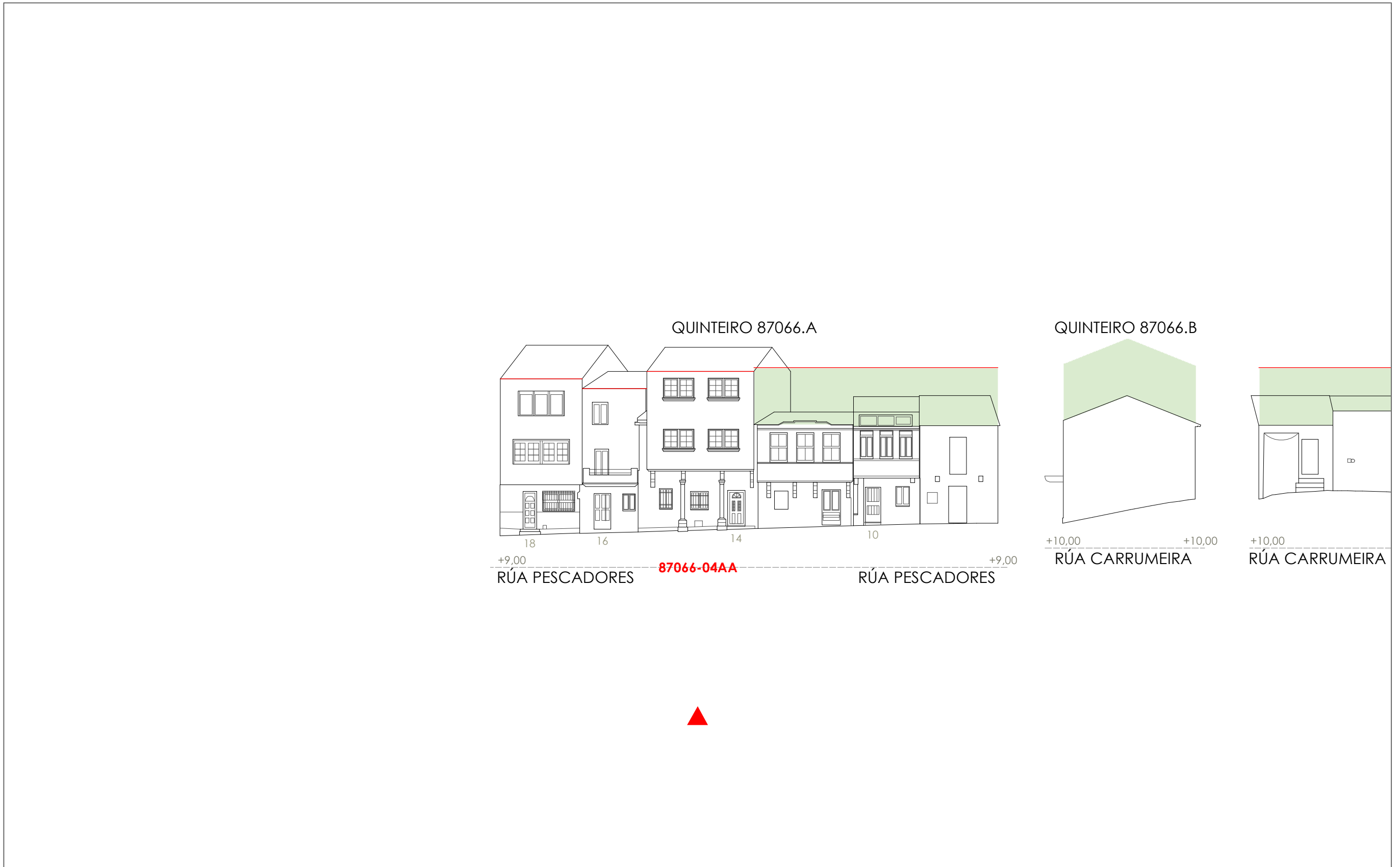


1:200



-  Liña de cornixa / Línea de cornisa
-  Novo volume previsto / Nuevo volumen previsto
-  Volume fóra de ordenación / Volumen fuera de ordenación

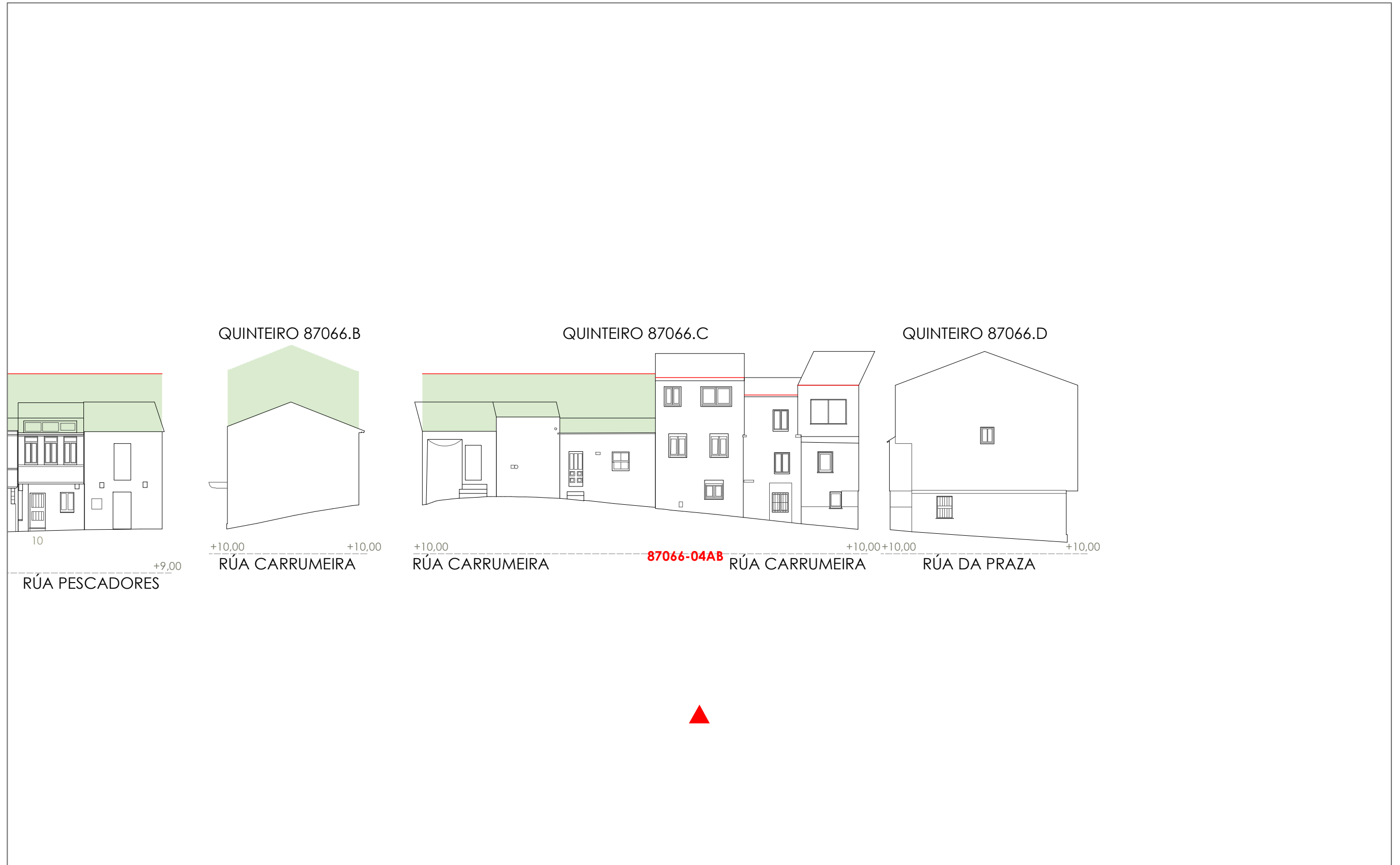
Unid. edificatoria:
87066-04AA



1:200  0 5 10 20 Metros

Unid. edificatoria:
87066-04AB

- Liña de cornixa / Línea de cornisa
- Novo volume previsto / Nuevo volumen previsto
- Volume fóra de ordenación / Volumen fuera de ordenación



1:200 0 5 10 20 Metros


06.03 ALZADOS DAS UNIDADES EDIFICATORIAS

06.03 ALZADOS DE LAS UNIDADES EDIFICATORIAS

Unid. parcelaria:
87066-05

Fonte de datos / Fuente de datos:
- Elaboración propia / Concello de Fisterra
- Elaboración propia / Concello de Fisterra

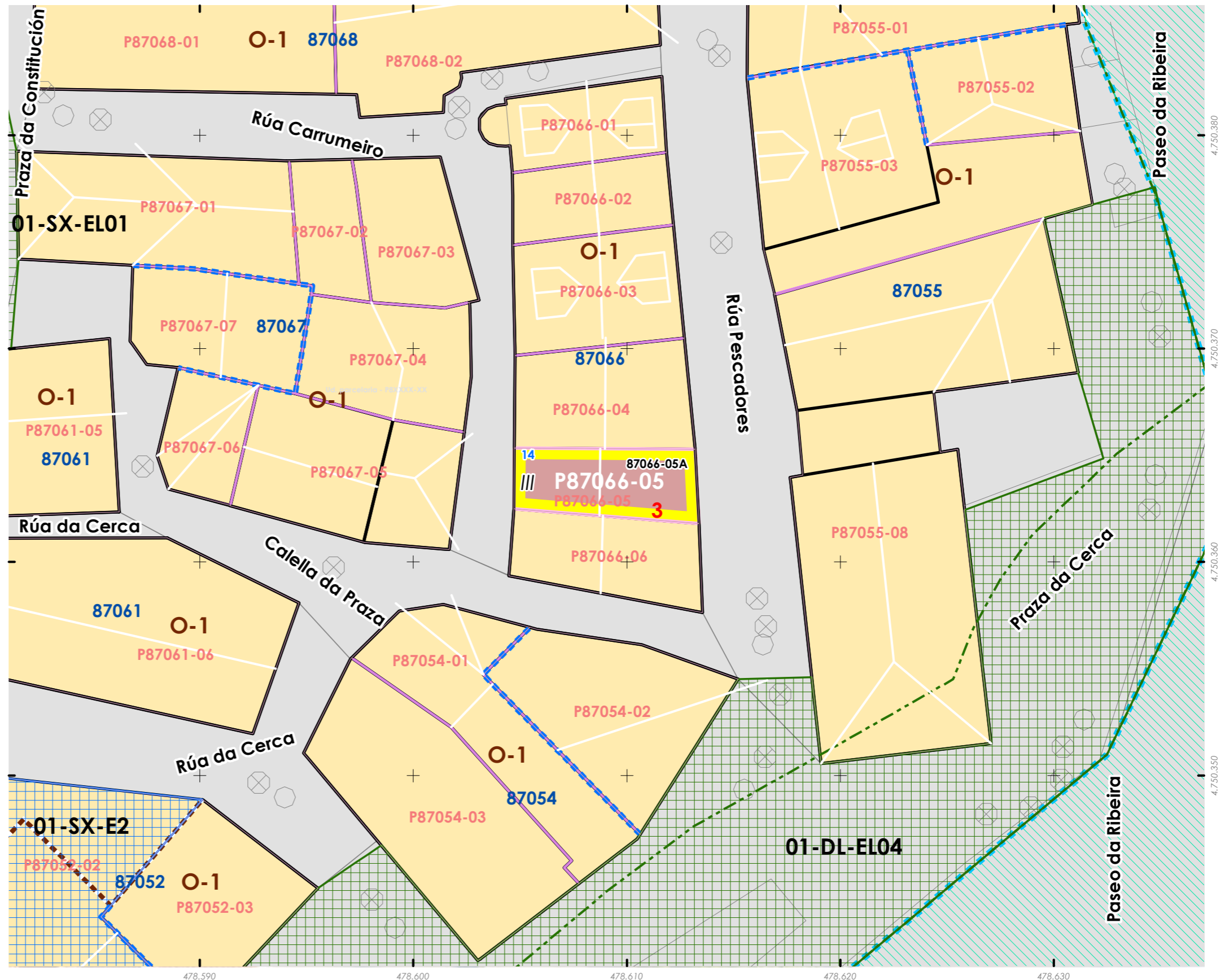
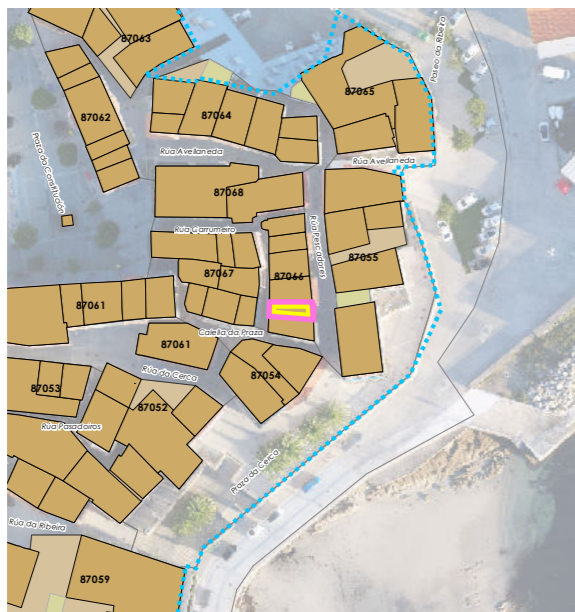
1:200



EPSG: 25829 / Coordenadas UTM ETRS89 Zona 29N X: 478609 Y: 4.750.364

Alturas ex. - X
Alturas permit. - X
Quinteiro / Manzana - 8XXXX
Ud. edificatoria - 8XXXX-XX

- LENDAS / LEYENDAS**
- Dom. Púb. Marítimo-Terrestre / Dom. Púb. Marítimo-Terrestre
 - Ribeira do mar / Ribera del mar
 - Liña de deslinde / Línea de deslinde
 - Servidume de protección / Servidumbre de protección
 - Parcelario / Parcelario**
 - Unidade parcelaria / Unidad parcelaria
 - Unidade parcelaria analizada / Unidad parcelaria analizada
 - Edificación principal
 - Const. adxectiva / adjetiva
 - Dotacións de Equip. / Z. Verdes - Esp. Libres**
 - Equipamento (Ex)
 - Equipamento (Ob)
 - Esp. Libre - Zona verde (Ex)
 - Esp. Libre - Zona verde (Ob)
 - Quinteiros / Manzanas
 - Delimitación PEPRICH
 - Portos de Galicia**
 - Plan Especial do Porto de Fisterra
 - Sist. Xeral Portuario / Sist. General Portuario
 - Novas edificacións / Nuevas edificaciones
 - Aliñación / Alineación**
 - Ordenación / Ordenación**
 - O-1



INFORMACIÓN / INFORMACIÓN

CARACTERÍSTICAS BÁSICAS
CARACTERÍSTICAS BÁSICAS

PARÁMETROS / PARÁMETROS:
Sup. de parcela / Sup. de parcela: **27,08 m²**
Sup. ocupación / Sup. ocupación: **27,08 m²**
Sup. construída / Sup. construída: **81,24 m²**
Núm. de plantas / Núm. de plantas: **III**
Estado da edificación / Estado de la edificación: **3**
Ocupación / Ocupación: **Si**
Aluguer / Alquiler: **Non**
USOS / USOS:
Uso principal / Uso principal: **02**
Uso pranta baixa / Uso planta baja: **02**
TIPOLOXÍA / TIPOLOXÍA:
Tipoloxía segundo posicionamento / Tipología según posición: **01**
Tipoloxía segundo o carácter / Tipología según el carácter: **02**

ANÁLISE ESTRUTURAL, CONSTRUTIVA E ARQUITECTÓNICA
ANÁLISIS ESTRUCTURAL, CONSTRUCTIVO Y ARQUITECTÓNICO

ANÁLISE ESTRUTURAL / ANÁLISIS ESTRUCTURAL:
Estrutura vertical / Estructura vertical: **00.1**
Estrutura horizontal / Estructura horizontal: **01**
Estrutura da cuberta / Estructura de cuberta: **01**

ANÁLISE CONSTRUTIVA / ANÁLISIS CONSTRUCTIVO:
Revestimento das fachadas / Revestimiento de las fachadas: **11**
Medianeiras vistas / Medianeras vistas: **na**
Baixantes externas / Bajantes externas: **07**
Carpintarías / Carpinterías: **05.1**
Galerías / Galerías: **na**
Corredor / Corredor: **01**
Balcóns / Balcones: **na**

ANÁLISE ARQUITECTÓNICA / ANÁLISIS ARQUITECTÓNICO:
Engadido dunha planta. Substitución da baranda do balcón e aplacados con pezas cerámicas. Substitución de carpinterías por aluminio

USOS / USOS (Título V Normativa)
Equipamento
01. Eq. administr. e institucionais
Uso de Vivenda
02. Vivenda unifamiliar
03. Vivenda colectiva
Artesanía, Industria e Almacéns
05. Categoría 1ª / 06. Categoría 2ª
Comercial
08. Categoría 1ª
09. Categoría 2ª
Administrativo e oficinas
11. Categoría 1ª / 12. Categoría 2ª
Hotelería
13. Establec. clásicos.
24. Turismo rural.
Garaxe-aparcadoiro
15. Categoría 1ª / 16. Categoría 2ª
Sanitario-asistencial
17. Categoría única
18. Docente
19. Tardario
Sociocultural, salas de reunión
20. Categoría 1ª / 21. Categoría 2ª
Deportivo
22. Categoría única
Relixioso
23. Categoría única
Agricultivo
25. Categoría única
Usos prohibidos
00. Todos os demais

MATERIAIS / MATERIALES
00. Pedra / Piedra
00.1. Cachotería / Cachotería
00.2. Sillar / Mampostería
01. Formigón / Hormigón
02. Madera / Madera
03. Fibrocemento / Fibrocemento
04. Tello / Teja
04.1. Tello curva / Teja curva
04.2. Tello plana / Teja plana
05. Aluminio / Aluminio
05.1. Alum. natural / Alum. natural
05.2. Lacado Branco / Lacado blanco
05.3. Lacado a cor / Lacado en color
06. Ferra / Hierro
06.1. Fundición / Fundición
06.2. Ferra / Ferra
06.3. Aceiro inox. / Acero inox.
07. PVC / PVC
08. Zinc / Zinc
09. Cobre / Cobre
10. Enfoscado / Enfoscado
11. Enfoscado e pintado / Enfoscado y pintado
12. Azulexo / Azulejo
13. Aplacado cerámico / Aplacado cerámico
14. Aplacado de pedra / Aplacado de piedra
15. Bloque de formigón / Bloque de hormigón
16. Ladrillo / Ladrillo
17. Panel corrugado / Panel corrugado
18. Revestim. granulado / Revestim. granulado
19. Vidro / Vidrio
20. Ladrillo visto / Ladrillo visto
21. Bloque form. Visto / Bloque hormigón visto
22. Louza / Platera
99. Outro / Outros

LENDAS / LEYENDAS
Delimitación PEPRICH
Frente edificación
Fondo edificación
Edificación analizada
Alineación / Alineación
Parcelario
Alturas ex. - X
Alturas permit. - X
Quinteiro / Manzana - 8XXXX
Ud. edificatoria - 8XXXX-XX
Ud. parcelaria - P8XXXX-XX



DETERMINACIÓN DE CATÁLOGO
DETERMINACIONES DE CATÁLOGO

NIVEL DE PROTECCIÓN / NIVEL DE PROTECCIÓN: **na**
Elementos protexidos / Elementos protegidos: **na**

CONDICIÓN URBANÍSTICA / CONDICIONES URBANÍSTICAS:
Alturas permitidas / Alturas permitidas: **3**
Usos permitidos / Usos permitidos: **020 5 11**

Obras permitidas / Obras permitidas:
Obra nova, integrando na edificación os elementos protexidos. Incremento na altura da fachada según os datos e gráficos desta ficha. Recuperación das barandas e/ou carpinterías exteriores orixinais.

Obras prohibidas / Obras prohibidas:
Construción de novas terrazas e outros elementos non permitidos nas cubertas. Alteración dos elementos protexidos. Eliminación dos enfoscados da fachada.

Observacións / Observaciones:

ORDENACIÓN / ORDENACIÓN

Enderezo / Dirección:
**Rúa Pescadores, 14
Fisterra**
Vivenda / Unifamiliar

Unid. parcelaria:
87066-05
Unid. edificatoria:
87066-05A

EPSG: 25829 / Coordenadas UTM ETRS89 Zona 29N X: 478.609 Y: 4.750.364

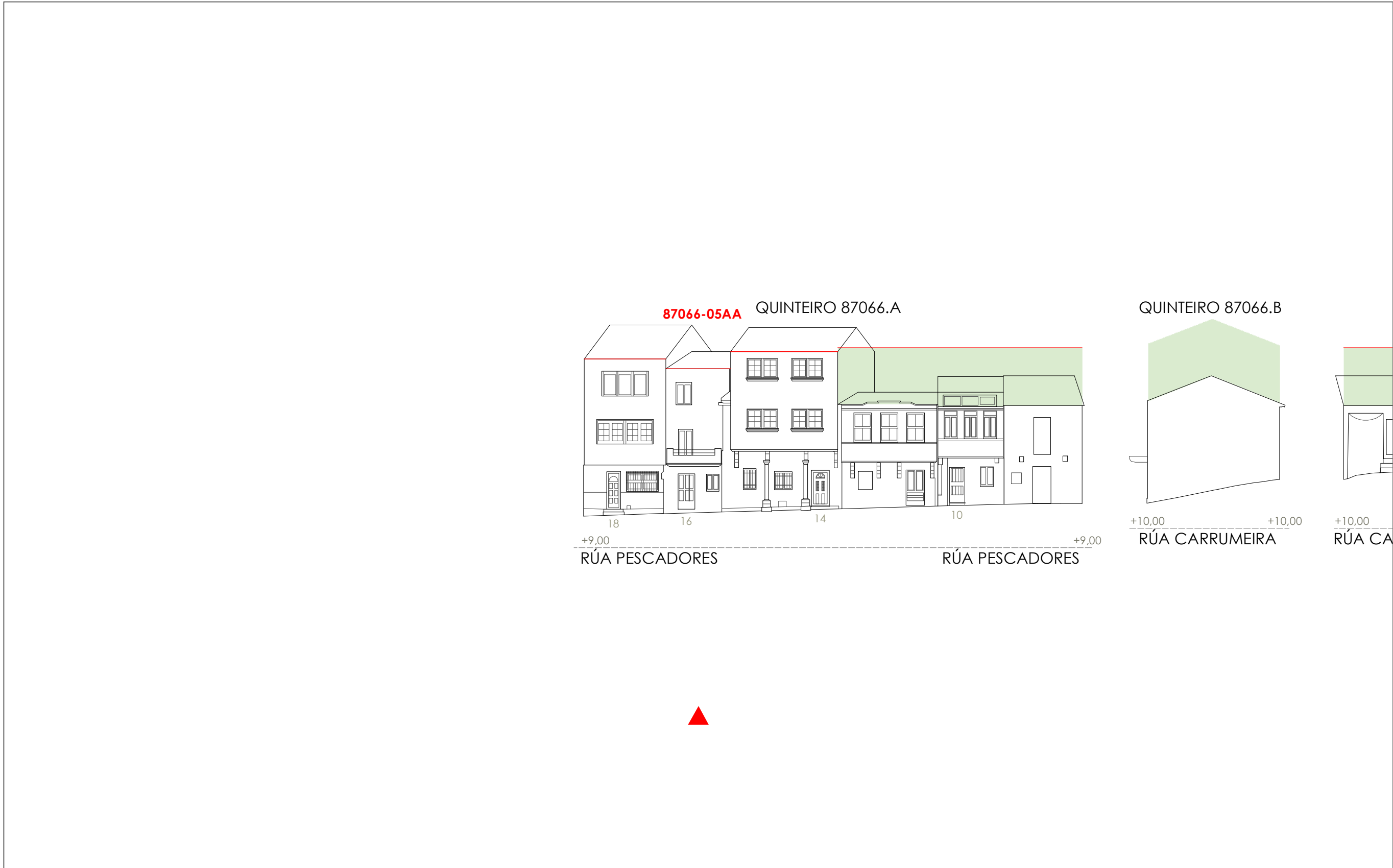


1:200
0 5 10 20 Metros



- Liña de cornixa / Línea de cornisa
- Novo volume previsto / Nuevo volumen previsto
- Volume fóra de ordenación / Volumen fuera de ordenación

Unid. edificatoria:
87066-05AA



1:200 0 5 10 20 Metros

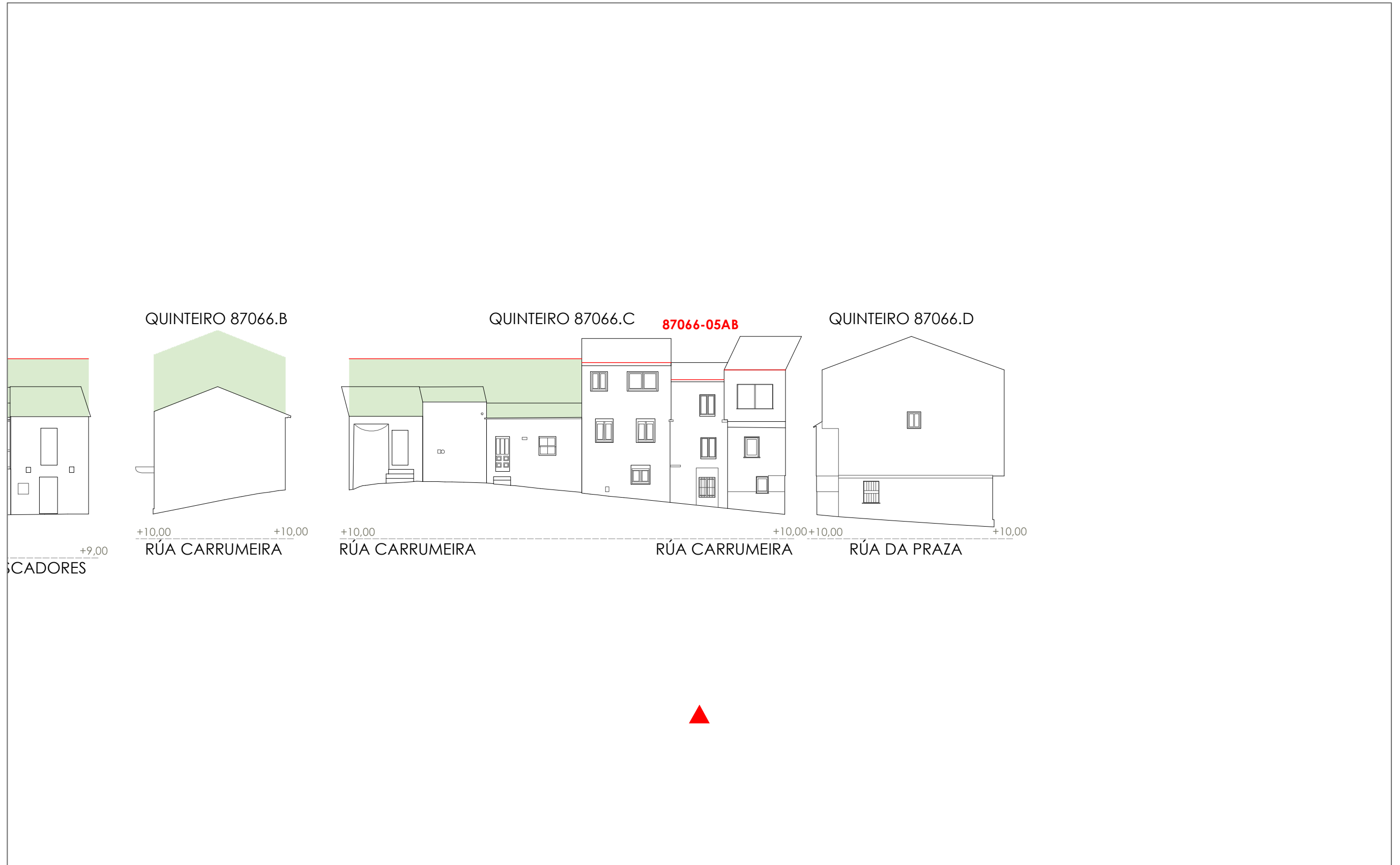
06.03 ALZADOS DAS UNIDADES EDIFICATORIAS

06.03 ALZADOS DE LAS UNIDADES EDIFICATORIAS

Fonte de datos / Fuente de datos:
- Elaboración propia / Concello de Fisterra
- Elaboración propia / Concello de Fisterra

Unid. edificatoria:
87066-05AB

- Liña de cornixa / Línea de cornisa
- Novo volume previsto / Nuevo volumen previsto
- Volume fóra de ordenación / Volumen fuera de ordenación




1:200
0
5
10
20
 Metros

Fonte de datos / Fuente de datos:
- Elaboración propia / Concello de Fisterra
- Elaboración propia / Concello de Fisterra

Unid. parcelaria:
87066-06

Fonte de datos / Fuente de datos:
- Elaboración propia / Concello de Fisterra
- Elaboración propia / Concello de Fisterra

1:200



EPSG: 25829 / Coordenadas UTM ETRS89 Zona 29N X: 478609 Y: 4.750.360

- Alturas ex. - X
Alturas permit. - X
Quinteiro / Manzana - 8XXXX
Ud. edificatoria - 8XXXX-XX
- LEENDA / LEYENDA**
- Dom. Púb. Marítimo-Terrestre / Dom. Púb. Marítimo-Terrestre
Ribeira do mar / Ribera del mar
Liña de deslinde / Línea de deslinde
Servidume de protección / Servidumbre de protección
- Parcelario / Parcelario**
- Unidade parcelaria / Unidad parcelaria
Unidade parcelaria analizada / Unidad parcelaria analizada
Edificación principal
Const. adxectiva / adjectiva
Dotacións de Equip. / Z. Verdes - Esp. Libres
Equipamento (Ex)
Equipamento (Ob)
Esp. Libre - Zona verde (Ex)
Esp. Libre - Zona verde (Ob)
Quinteiros / Manzanas
Delimitación PEPRICH
- Portos de Galicia**
- Plan Especial do Porto de Fisterra
Sist. Xeral Portuario / Sist. General Portuario
Novas edificacións / Nuevas edificaciones
- Aliñación / Alineación**
- Ordenación / Ordenación**
O-1



INFORMACIÓN / INFORMACIÓN

CARACTERÍSTICAS BÁSICAS
CARACTERÍSTICAS BÁSICAS

PARÁMETROS / PARÁMETROS:
Sup. de parcela / Sup. de parcela: **32,47 m²**
Sup. ocupación / Sup. ocupación: **32,47 m²**
Sup. construída / Sup. construída: **97,42 m²**
Núm. de plantas / Núm de plantas: **III**
Estado da edificación / Estado de la edificación: **3**
Ocupación / Ocupación: **Si**
Aluguer / Alquiler: **Non**
USOS / USOS:
Uso principal / Uso principal: **02**
Uso planta baixa / Uso planta baja: **02**
TIPOLOXÍA / TIPOLOXÍA:
Tipoloxía segundo posicionamento / Tipología según posición: **01**
Tipoloxía segundo o carácter / Tipología según el carácter: **02**

ANÁLISE ESTRUTURAL, CONSTRUTIVA E ARQUITECTÓNICA
ANÁLISIS ESTRUCTURAL, CONSTRUCTIVO Y ARQUITECTÓNICO

ANÁLISE ESTRUTURAL / ANÁLISIS ESTRUCTURAL:
Estrutura vertical / Estructura vertical: **00.1**
Estrutura horizontal / Estructura horizontal: **01**
Estrutura da cuberta / Estructura de cuberta: **01**

ANÁLISE CONSTRUTIVA / ANÁLISIS CONSTRUCTIVO:
Revestimento das fachadas / Revestimiento de las fachadas: **11**
Medianeiras vistas / Medianeras vistas: **17**
Baixantes externas / Bajantes externas: **07**
Carpintarías / Carpinterías: **05.2**

ANÁLISE ARQUITECTÓNICA / ANÁLISIS ARQUITECTÓNICO:
Engadido dunha planta. Substitución da baranda do balcón e aplacados con pezas cerámicas. Substitución de carpinterías por aluminio

USOS / USOS (Título V Normativa)
Equipamento
01 Eq. administ. e institucionais
Uso de Vivenda
02 Vivenda unifamiliar
03 Vivenda colectiva
Artesanía, Industria e Almacéns
05 Categoría 1ª / 06 Categoría 2ª
Comercial
08 Categoría 1ª
09 Categoría 2ª
Administrativo e oficinas
11 Categoría 1ª / 12 Categoría 2ª
Hotelería
13 Establec. clásicos.
24 Turismo rural.
Garaxe-aparcadoiro
15 Categoría 1ª / 16 Categoría 2ª
Sanitario-asistencial
17 Categoría única
18 Docente
19 Tancaría
Sociocultural, salas de reunión
20 Categoría 1ª / 21 Categoría 2ª
Deportivo
22 Categoría única
Relixioso
23 Categoría única
Agricultura
25 Categoría única
Usos prohibidos
00 Todos os demais

TIPOLOXÍA / TIPOLOXÍA
Posicionamento / Posición
01. Entremedianeiras / Entremedianeras
02. En esquina / En esquina
03. Illada / Alzada
04. Constr. Adxectiva / Const. adjectiva
Carácter / Carácter
01. Edif. singular / Edif. singular
02. Viv. tradicional / Viv. tradicional
03. Viv. non tradicional / Viv. no tradicional
04. Edif. tradicional / Edif. tradicional
05. Edif. non tradicional / Edif. no tradicional
06. Infraconstrución / Infraconstrucción

ESTADO / ESTADO.
0. Ruína / Ruína
1. Malo / Malo
2. Regular / Regular
3. Bo / Bueno
4. En rehabilitación / En rehabilitación

NOTA / NOTA
na: Non aplica / No aplica
- Sen datos / Sin datos

MATERIAIS / MATERIALES
00. Pedra / Piedra
00.1. Cachotería / Cachotería
00.2. Sillar / Mampostería
01. Formigón / Hormigón
02. Madera / Madera
03. Fibrocemento / Fibrocemento
04. Tella / Teja
04.1. Tella curva / Teja curva
04.2. Tella plana / Teja plana
05. Aluminio / Aluminio
05.1. Alum. natural / Alum. natural
05.2. Lacado branco / Lacado blanco
05.3. Lacado a cor / Lacado en color
06. Feno / Heno
06.1. Fundición / Fundición
06.2. Fara / Faja
06.3. Aceiro inox. / Acero inox.
07. PVC / PVC
08. Zinc / Zinc
09. Cobre / Cobre
10. Enfoscado / Enfoscado
11. Enfoscado e pintado / Enfoscado y pintado
12. Azulexo / Azulejo
13. Aplacado cerámico / Aplacado cerámico
14. Aplacado de pedra / Aplacado de piedra
15. Bloque de formigón / Bloque de hormigón
16. Ladrillo / Ladrillo
17. Panel corrugado / Panel corrugado
18. Revestim. granulado / Revestim. granulado
19. Vidro / Vidrio
20. Ladrillo visto / Ladrillo visto
21. Bloque form. visto / Bloque hormigón visto
22. Louza / Platera
99. Outros / Outros

LENDAS / LEYENDAS
Delimitación PEPRICH
Frente edificación
Fondo edificación
Edificación analizada
Alineación / Alineación
Parcelario
Alturas ex. - X
Alturas permit. - X
Quinteiro / Manzana - 8XXXX
Ud. edificatoria - 8XXXX-XX
Ud. parcelaria - P8XXXX-XX

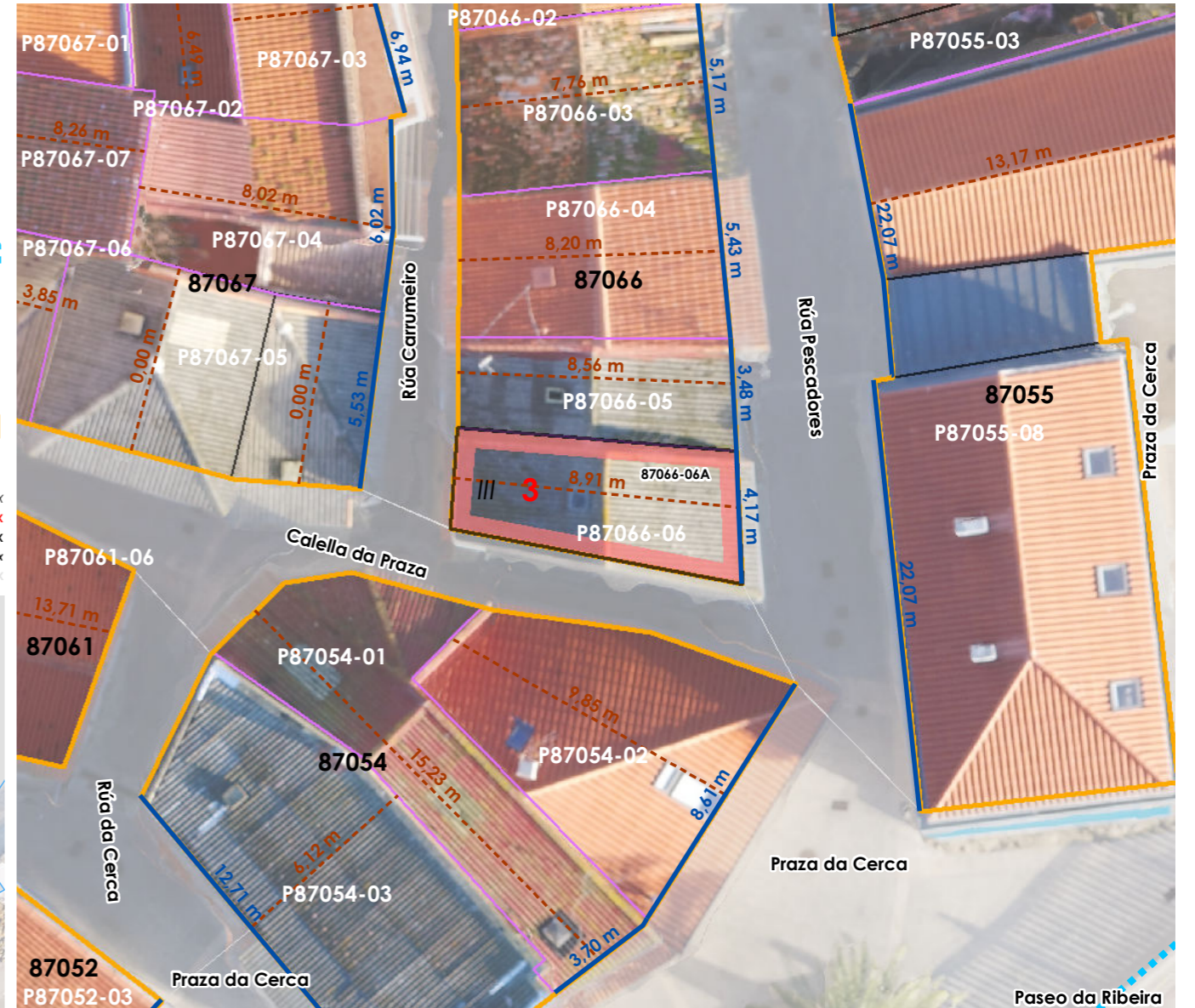


Enderezo / Dirección:
Rúa Pescadores, 16
Fisterra

Vivenda / Unifamiliar

Unid. parcelaria:
87066-06
Unid. edificatoria:
87066-06A

EPSG: 25829 / Coordenadas UTM ETRS89 Zona 29N X: 478.609 Y: 4.750.360



1:200



ORDENACIÓN / ORDENACIÓN

DETERMINAÇÕES DE CATÁLOGO
DETERMINACIONES DE CATÁLOGO

NIVEL DE PROTECCIÓN / NIVEL DE PROTECCIÓN: na

Elementos protexidos / Elementos protegidos: na


CONDICIÓNS URBANÍSTICAS / CONDICIONES URBANÍSTICAS:

Alturas permitidas / Alturas permitidas: **3**
Usos permitidos / Usos permitidos: **020 5 11**

Obras permitidas / Obras permitidas:
Obra nova, integrando na edificación os elementos protexidos. Incremento na altura da fachada según os datos e gráficos desta ficha. Recuperación das barandas e/ou carpinterías exteriores orixinais.

Obras prohibidas / Obras prohibidas:
Construción de novas terrazas e outros elementos non permitidos nas cubertas. Alteración dos elementos protexidos. Eliminación dos enfoscados da fachada.

Observacións / Observaciones:

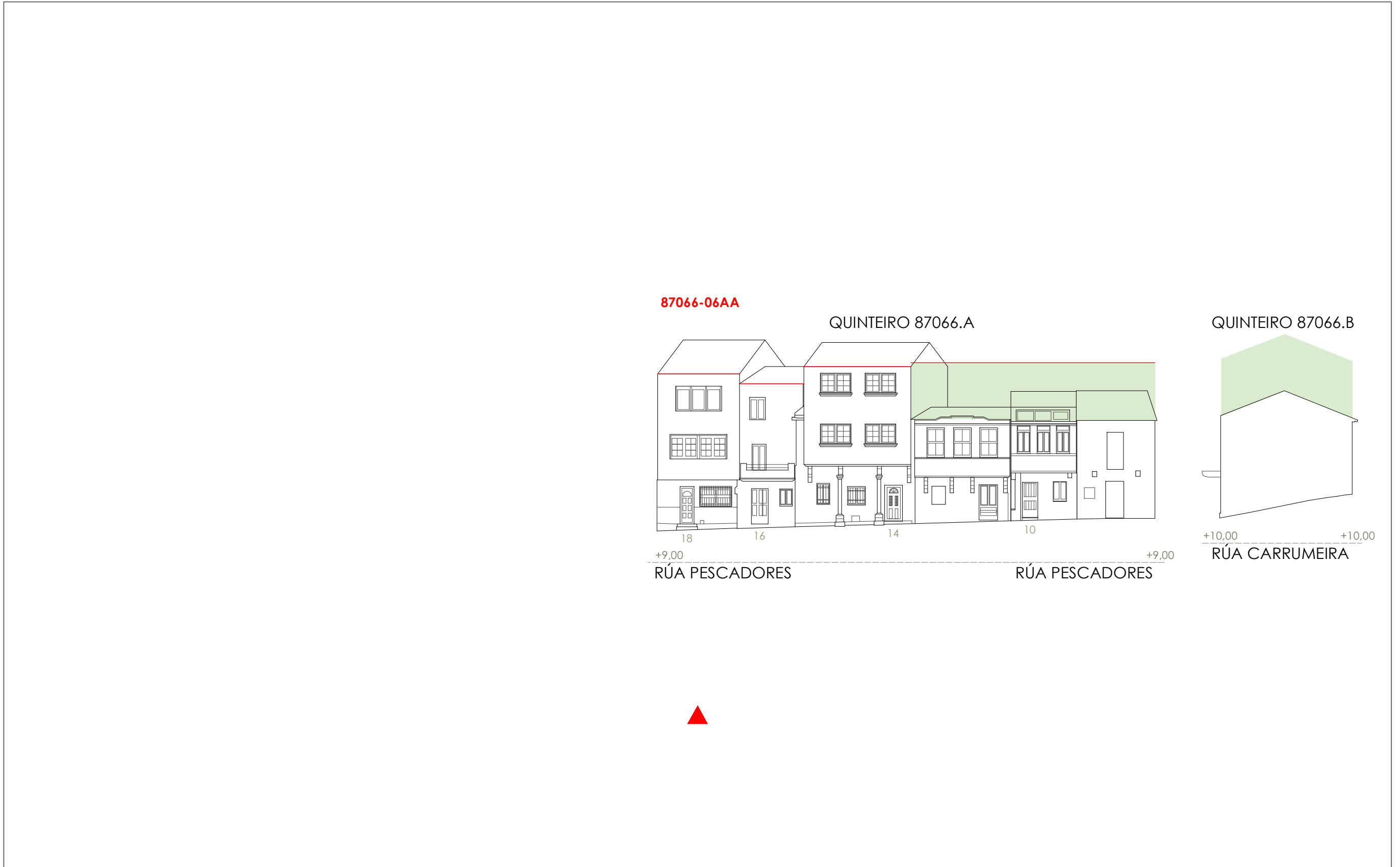


06.01 UNIDADES PARCELARIAS

06.01. UNIDADES PARCELARIAS

Unid. edificatoria:
87066-06AA

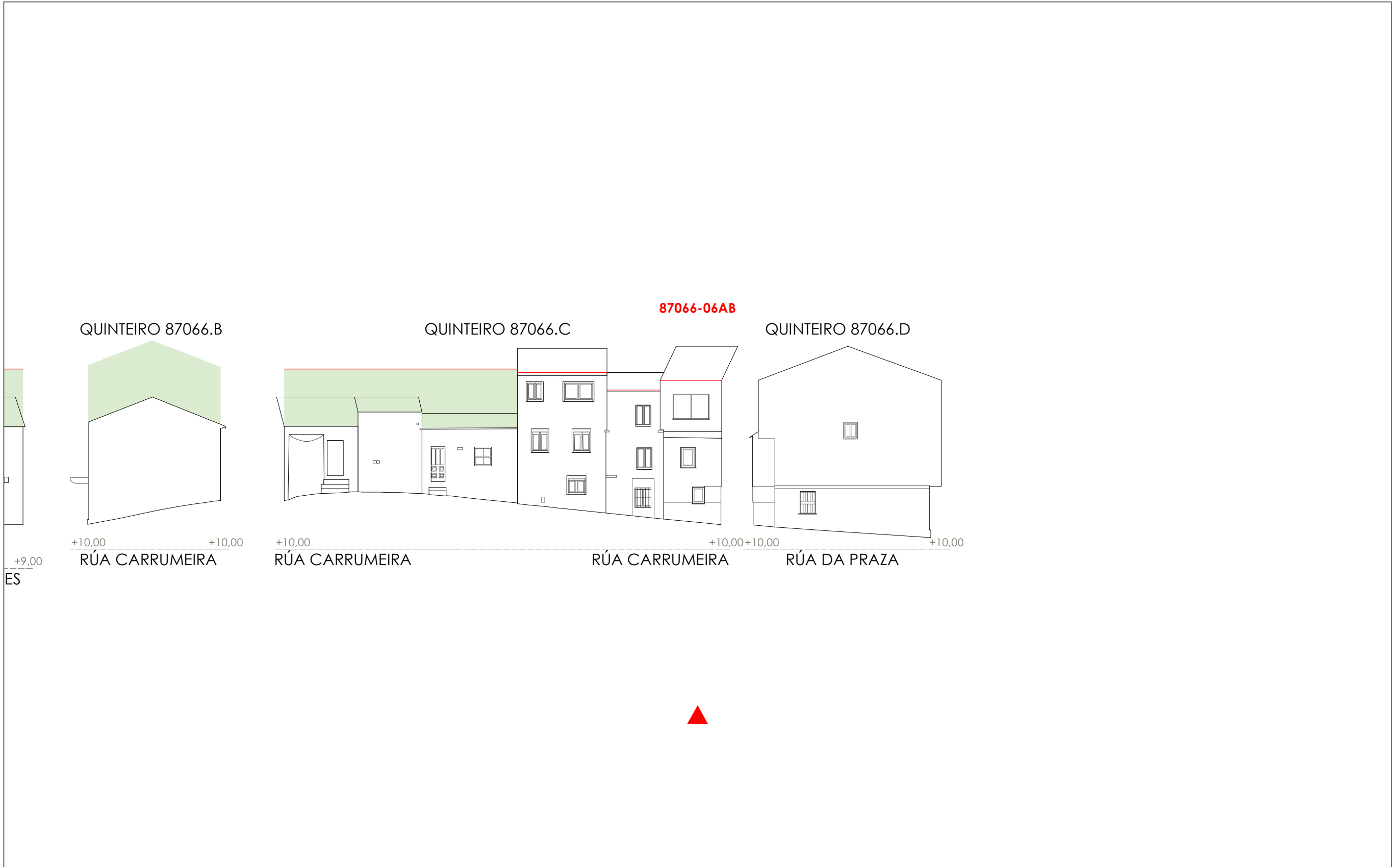
- Liña de cornixa / Línea de cornisa
- Novo volume previsto / Nuevo volumen previsto
- Volume fóra de ordenación / Volumen fuera de ordenación






1:200
0 5 10 20 Metros

Unid. edificatoria:
87066-06AB

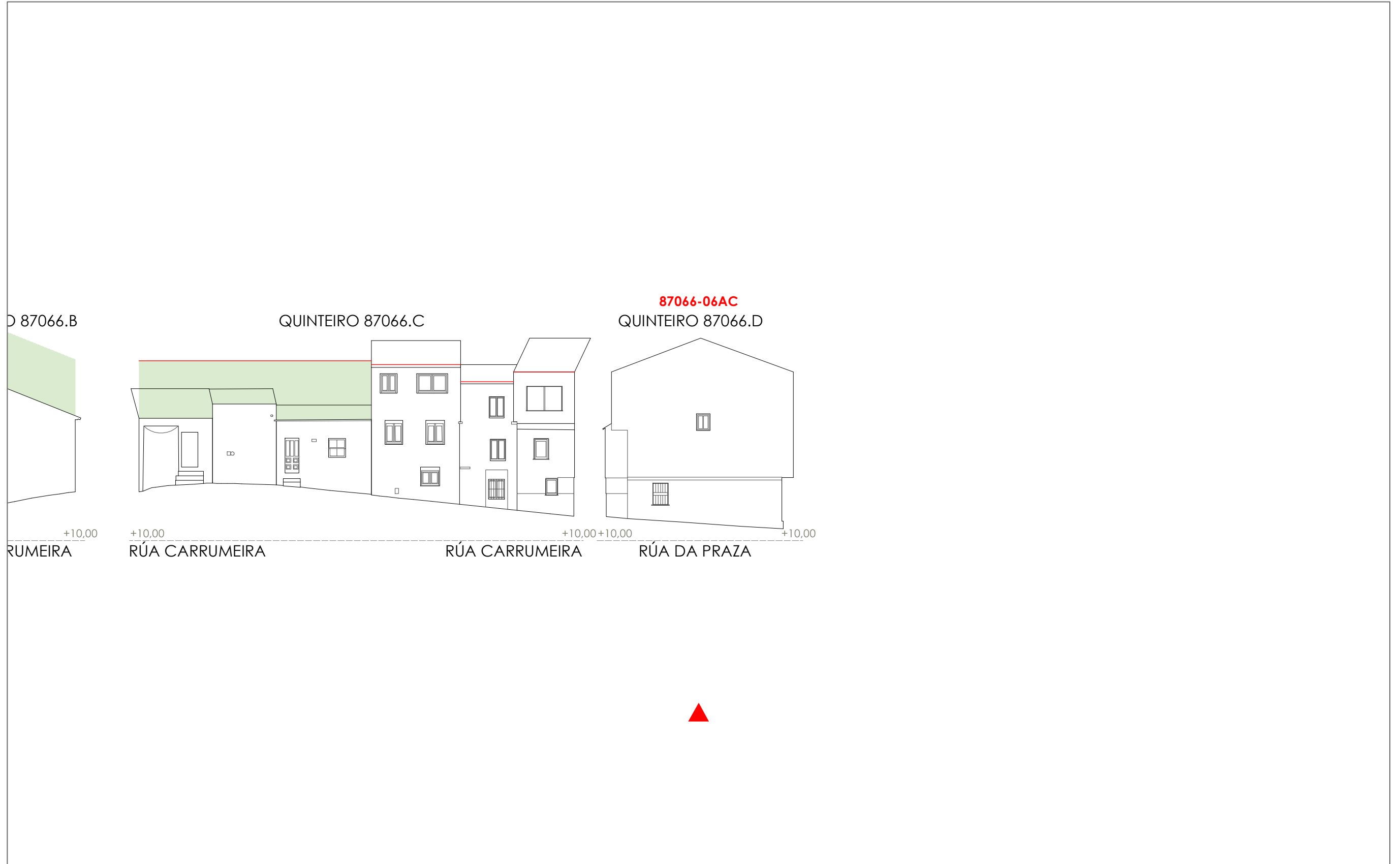
- Liña de cornixa / Línea de cornisa
- Novo volume previsto / Nuevo volumen previsto
- Volume fóra de ordenación / Volumen fuera de ordenación




1:200 0 5 10 20 Metros

-  Liña de cornixa / Línea de cornisa
-  Novo volume previsto / Nuevo volumen previsto
-  Volume fóra de ordenación / Volumen fuera de ordenación

Unid. edificatoria:
87066-06AC



1:200



Fonte de datos / Fuente de datos:
- Elaboración propia / Concello de Fisterra
- Elaboración propia / Concello de Fisterra


06.03 ALZADOS DAS UNIDADES EDIFICATORIAS

06.03 ALZADOS DE LAS UNIDADES EDIFICATORIAS

Unid. parcelaria:
87067-01

Fonte de datos / Fuente de datos:
- Elaboración propia / Concello de Fisterra
- Elaboración propia / Concello de Fisterra

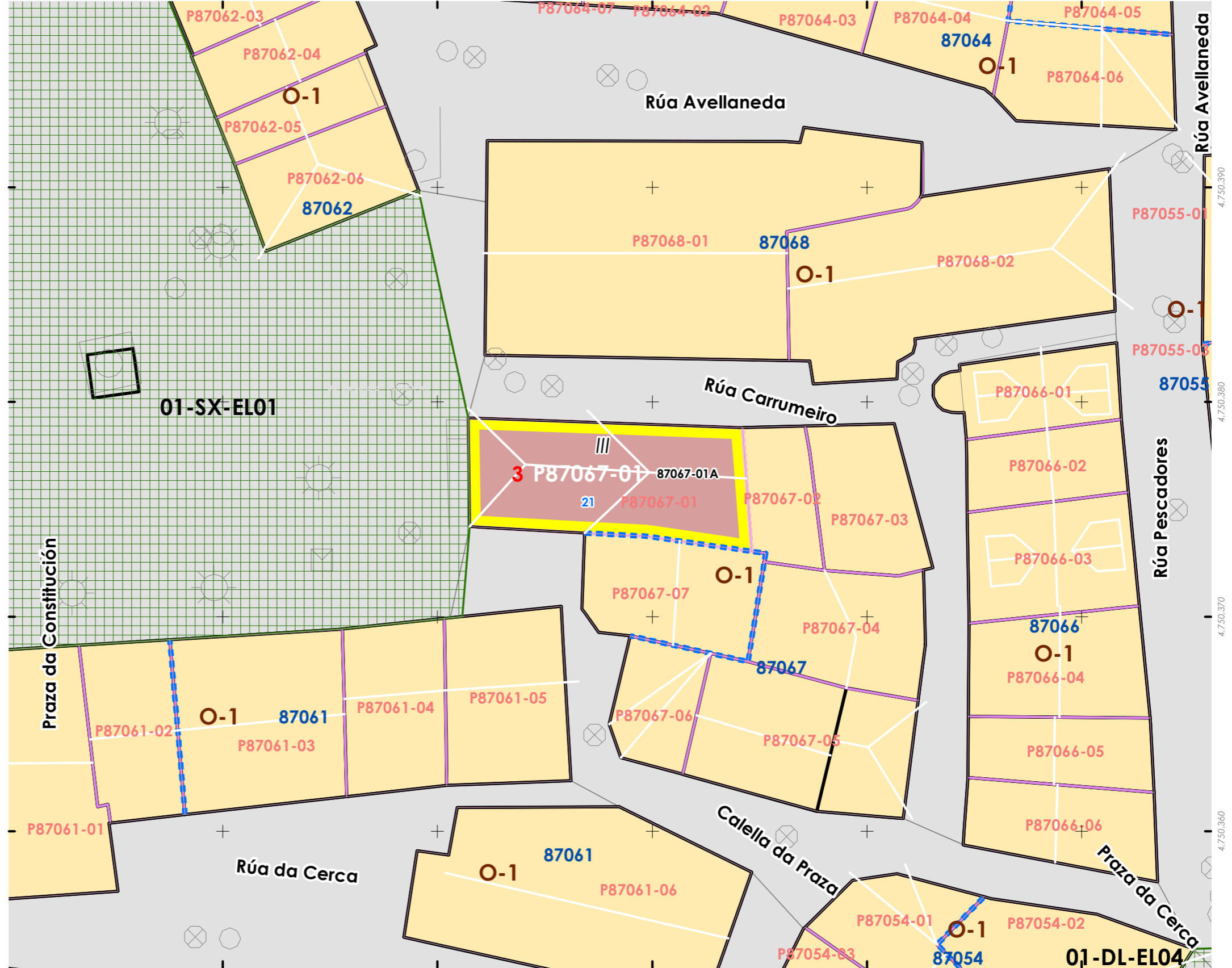
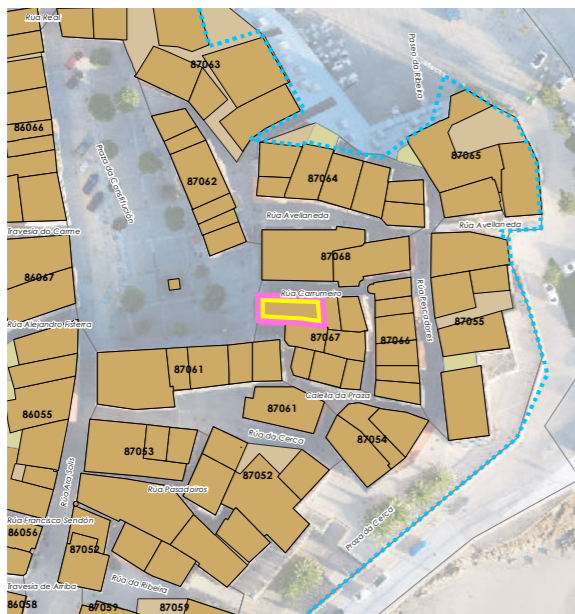
1:200



EPSG: 25829 / Coordenadas UTM ETRS89 Zona 29N X: 478588 Y: 4.750.376

Alturas ex. - X
Alluras permit. - X
Quinteiro / Manzana - 8XXXX
Ud. edificatoria - 8XXXX-XX

- LENDAS / LEYENDAS**
- Dom. Púb. Marítimo-Terrestre / Dom. Púb. Marítimo-Terrestre
 - Ribeira do mar / Ribera del mar
 - Liña de deslinde / Línea de deslinde
 - Servidume de protección / Servidumbre de protección
 - Parcelario / Parcelario**
 - Unidade parcelaria / Unidad parcelaria
 - Unidade parcelaria analizada / Unidad parcelaria analizada
 - Edificación principal
 - Const. adxectiva / adjetiva
 - Dotacións de Equip. / Z. Verdes - Esp. Libres**
 - Equipamento (Ex)
 - Equipamento (Ob)
 - Esp. Libre - Zona verde (Ex)
 - Esp. Libre - Zona verde (Ob)
 - Quinteiros / Manzanas
 - Delimitación PEPRICH
 - Portos de Galicia**
 - Plan Especial do Porto de Fisterra
 - Sist. Xeral Portuario / Sist. General Portuario
 - Novas edificacións / Nuevas edificaciones
 - Aliñación / Alineación**
 - Ordenación / Ordenación**
 - O-1



INFORMACIÓN / INFORMACIÓN

CARACTERÍSTICAS BÁSICAS
CARACTERÍSTICAS BÁSICAS

PARÁMETROS / PARÁMETROS:
Sup. de parcela / Sup. de parcela: **68,17 m²**
Sup. ocupación / Sup. ocupación: **68,17 m²**
Sup. construída / Sup. construída: **204,51 m²**
Núm. de plantas / Núm de plantas: **III**
Estado da edificación / Estado de la edificación: **3**
Ocupación / Ocupación: **Si**
Aluguer / Alquiler: **Non**

USOS / USOS:
Uso principal / Uso principal: **03**
Uso pranta baixa / Uso planta baja: **03**

TIPOLOXÍA / TIPOLOXÍA:
Tipoloxía segundo posicionamento / Tipología según posición: **01**
Tipoloxía segundo o carácter / Tipología según el carácter: **02**

Estado de servizos / Estado de servicios:
Pavimentos/Pavimentos: **1**
Iluminación/Alumbrado: **1**
Sanexamento/Saneamiento: **2**
Pluviais/Pluviales: **2**
Abastecem./Abastecim.: **2**
Rede eléctrica/Red eléctrica: **3**

ANÁLISE ESTRUTURAL, CONSTRUTIVA E ARQUITECTÓNICA
ANÁLISIS ESTRUCTURAL, CONSTRUCTIVO Y ARQUITECTÓNICO

ANÁLISE ESTRUTURAL / ANÁLISIS ESTRUCTURAL:
Estrutura vertical / Estructura vertical: **00.1**
Estrutura horizontal / Estructura horizontal: **01**
Estrutura da cuberta / Estructura de cuberta: **01**

ANÁLISE CONSTRUTIVA / ANÁLISIS CONSTRUCTIVO:
Revestimento das fachadas / Revestimiento de las fachadas: **00.1**
Medianeiras vistas / Medianeras vistas: **11**
Baixantes externas / Bajantes externas: **05**
Carpintarías / Carpinterías: **05.3**
Galerías / Galerías: **05.3**
Corredor / Corredor: **na**
Balcóns / Balcones: **na**

ANÁLISE ARQUITECTÓNICA / ANÁLISIS ARQUITECTÓNICO:
na

DETERMINACIÓN DE CATÁLOGO
DETERMINACIONES DE CATÁLOGO

NIVEL DE PROTECCIÓN / NIVEL DE PROTECCIÓN: AMBIENTAL

Elementos protexidos / Elementos protegidos: **Fachadas**

CONDICIÓN URBANÍSTICA / CONDICIONES URBANÍSTICAS:
Alturas permitidas / Alturas permitidas: **3**
Usos permitidos / Usos permitidos: **02 05 11 24**

Obras permitidas / Obras permitidas:
Reestruturación do edificio mantendo as fachadas de pedra.

Obras prohibidas / Obras prohibidas:
Construcción de novas terrazas e outros elementos non permitidos nas cubertas.
Eliminación dos enfoscados da fachada.

Observacións / Observaciones:
-

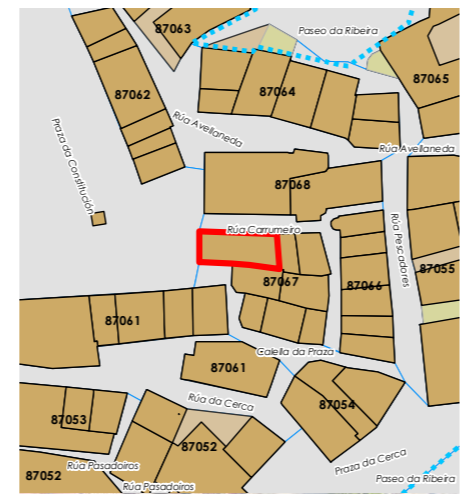
USOS / USOS (Título V Normativa)
Equipamento / Posición
01 Eq. administ. e institucionais
Uso de Vivenda
02 Vivenda unifamiliar
03 Vivenda colectiva
Artesanía, Industria e Almacéns
05 Categoría 1ª / 06 Categoría 2ª
Comercial
08 Categoría 1ª
09 Categoría 2ª
Administrativo e oficinas
11 Categoría 1ª / 12 Categoría 2ª
Hotelería
13 Establec. clásicos.
24 Turismo rural.
Garaxe-aparcadoiro
15 Categoría 1ª / 16 Categoría 2ª
Sanitario-asistencial
17 Categoría única
18 Docente
19 Tancario
Sociocultural, salas de reunión
20 Categoría 1ª / 21 Categoría 2ª
Deportivo
22 Categoría única
Relaxo
23 Categoría única
Agricultura
25 Categoría única
Usos prohibidos
00 Todos os demais

TIPOLOXÍA / TIPOLOXÍA
Posicionamento / Posición
01. Entremedianeiras / Entremedianeras
02. En esquina / En esquina
03. Illada / Alzada
04. Constr. Adxectiva / Const. adjetiva
Carácter / Carácter
01. Edif. singular / Edif. singular
02. Viv. tradicional / Viv. tradicional
03. Viv. non tradicional / Viv. no tradicional
04. Edif. tradicional / Edif. tradicional
05. Edif. non tradicional / Edif. no tradicional
06. Infraconstrución / Infraconstrucción
ESTADO / ESTADO.
0. Ruína / Ruína
1. Malo / Malo
2. Regular / Regular
3. Bo / Bueno
4. En rehabilitación / En rehabilitación

NOTA / NOTA
na: Non aplica / No aplica
- Sen datos / Sin datos

MATERIAIS / MATERIALES
00. Pedra / Piedra
00.1. Cachotería / Cachotería
00.2. Silaría / Mampostería
01. Formigón / Hormigón
02. Madera / Madera
03. Fibrocemento / Fibrocemento
04. Tello / Teja
04.1. Tello curva / Teja curva
04.2. Tello plana / Teja plana
05. Aluminio / Aluminio
05.1. Alum. natural / Alum. natural
05.2. Lacado Branco / Lacado blanco
05.3. Lacado a cor / Lacado en color
06. Ferro / Hierro
06.1. Fundición / Fundición
06.2. Ferra / Ferra
06.3. Aceiro inox. / Acero inox.
07. PVC / PVC
08. Zinc / Zinc
09. Cobre / Cobre
10. Enfoscado / Enfoscado
11. Enfoscado e pintado / Enfoscado y pintado
12. Azuleiro / Azulejo
13. Aplacado cerámico / Aplacado cerámico
14. Aplacado de pedra / Aplacado de piedra
15. Bloque de formigón / Bloque de hormigón
16. Ladrillo / Ladrillo
17. Panel corrugado / Panel corrugado
18. Revestim. granulado / Revestim. granulado
19. Vidro / Vidrio
20. Ladrillo visto / Ladrillo visto
21. Bloque form. Visto / Bloque hormigón visto
22. Louza / Pizarra
99. Outro / Outros

LENDAS / LEYENDAS
Delimitación PEPRICH
Frente edificación
Fondo edificación
Edificación analizada
Alineación / Alineación
Parcelario
Alturas ex. - X
Alturas permit. - X
Quinteiro / Manzana - 8XXXX
Ud. edificatoria - 8XXXX-XX
Ud. parcelaria - P8XXXX-XX






Enderezo / Dirección:
**Praza da Constitución, 21
Fisterra**

Vivenda / Unifamiliar

Unid. parcelaria:
87067-01
Unid. edificatoria:
87067-01A

EPSG: 25829 / Coordenadas UTM ETRS89 Zona 29N X: 478.588 Y: 4.750.376






Unid. edificatoria:
87067-01AA

- Liña de cornixa / Línea de cornisa
- Novo volume previsto / Nuevo volumen previsto
- Volume fóra de ordenación / Volumen fuera de ordenación

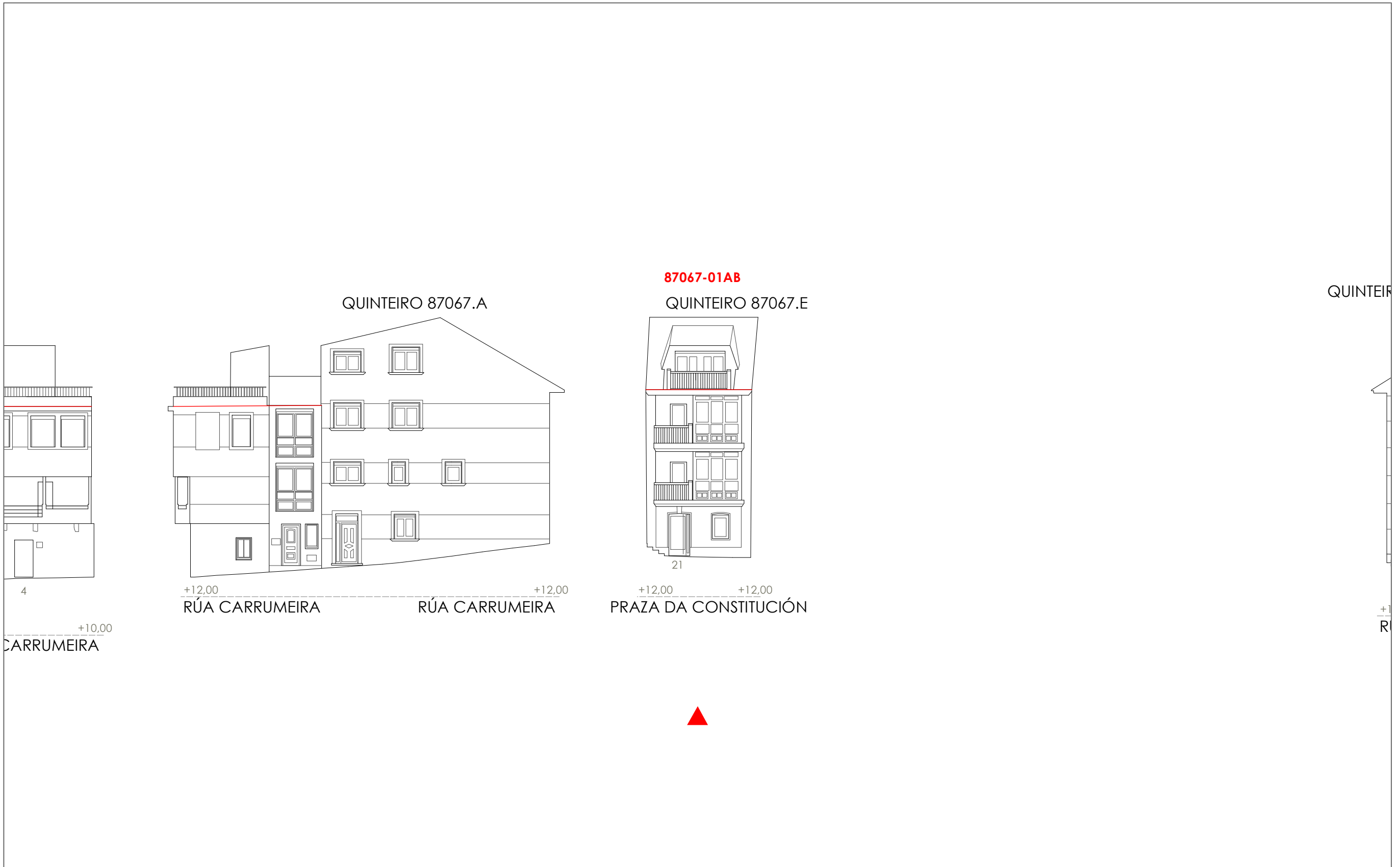


1:200 0 5 10 20 Metros

Fonte de datos / Fuente de datos:
- Elaboración propia / Concello de Fisterra
- Elaboración propia / Concello de Fisterra

-  Liña de cornixa / Línea de cornisa
-  Novo volume previsto / Nuevo volumen previsto
-  Volume fóra de ordenación / Volumen fuera de ordenación

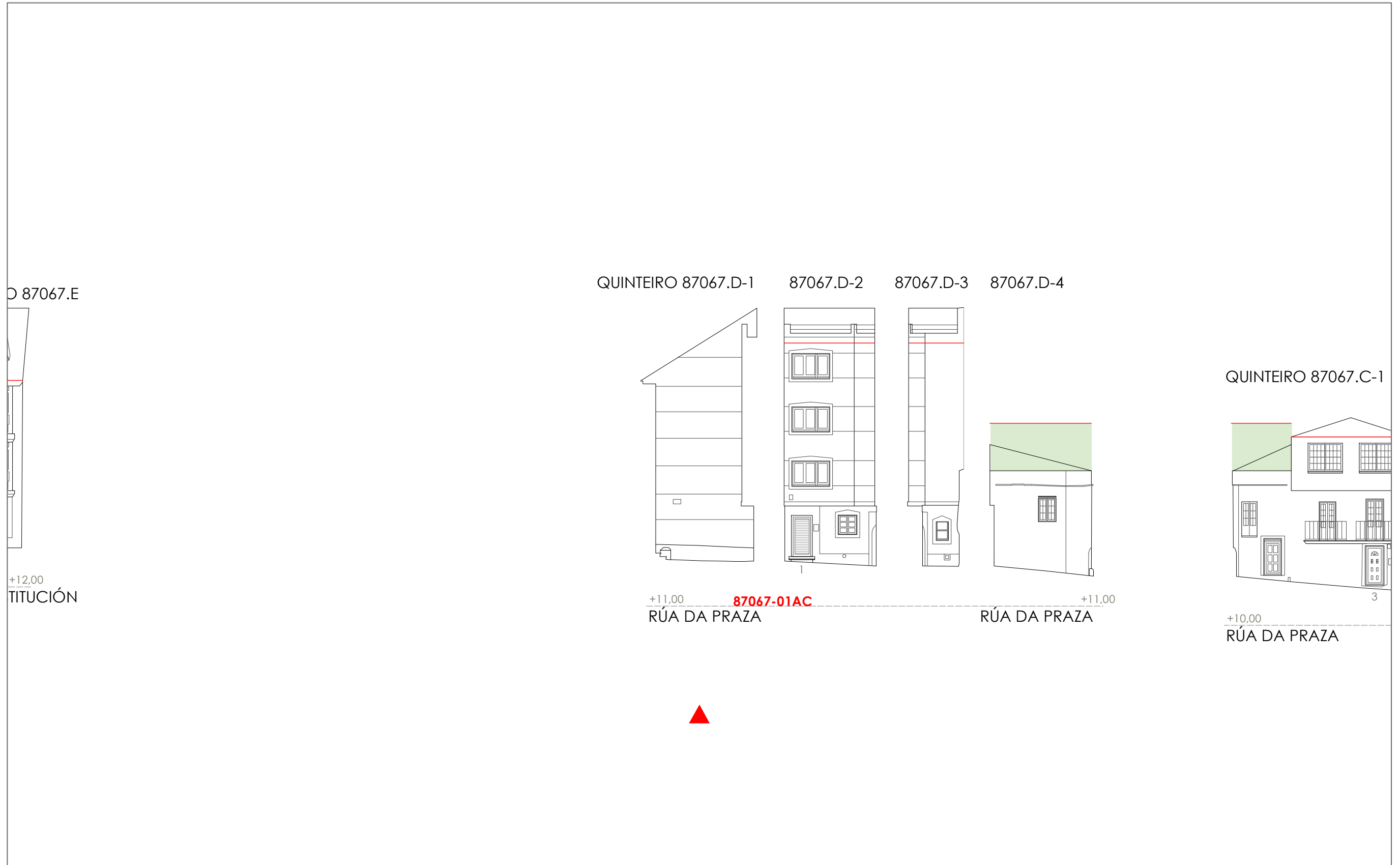
Unid. edificatoria:
87067-01AB



1:200  0 5 10 20 Metros

Unid. edificatoria:
87067-01AC

- Liña de cornixa / Línea de cornisa
- Novo volume previsto / Nuevo volumen previsto
- Volume fóra de ordenación / Volumen fuera de ordenación




1:200
0
5
10
20
 Metros

Unid. parcelaria:
87067-02

Fonte de datos / Fuente de datos:
- Elaboración propia / Concello de Fisterra
- Elaboración propia / Concello de Fisterra

1:200

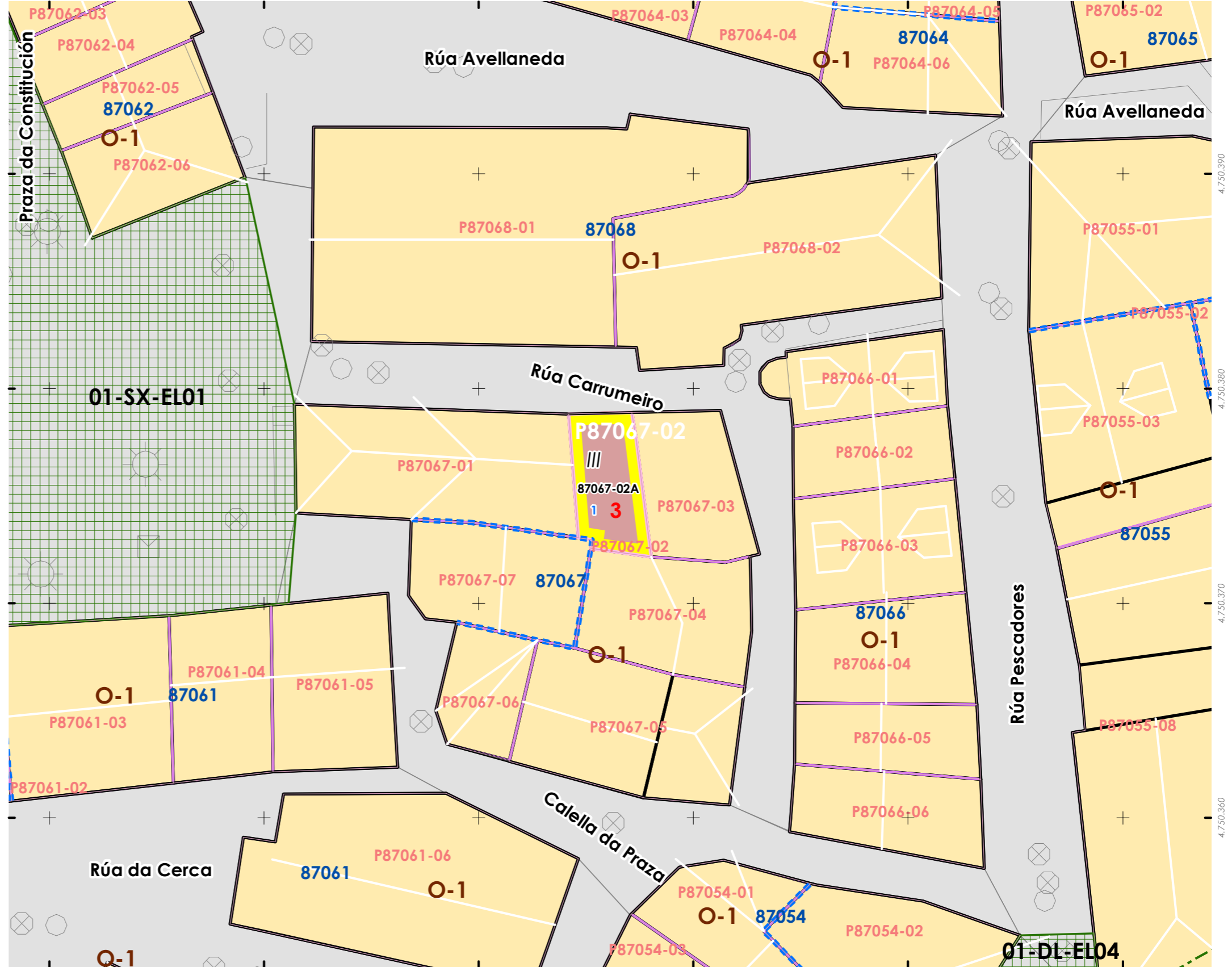
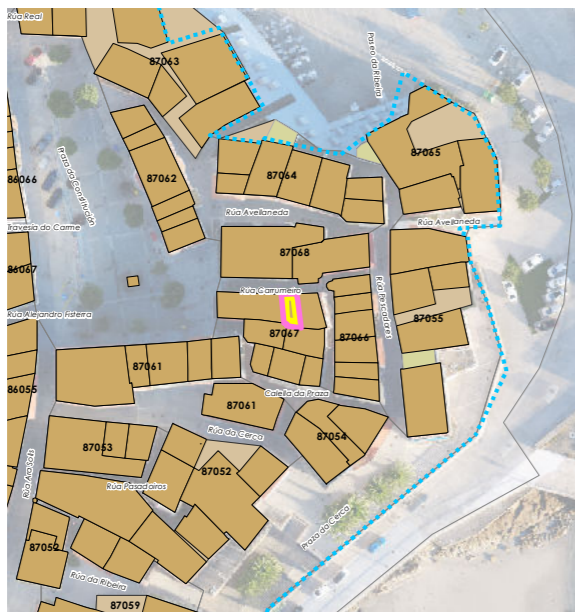


EPSG: 25829 / Coordenadas UTM ETRS89 Zona 29N X: 478596 Y: 4.750.376

Alturas ex. - X
Alturas permit. - X
Quinteiro / Manzana - 8XXXX
Ud. edificatoria - 8XXXX-XX

LENDAX / LEYENDA

- Dom. Púb. Marítimo-Terrestre / Dom. Púb. Marítimo-Terrestre
- Ribeira do mar / Ribera del mar
- Liña de deslinde / Línea de deslinde
- Servidume de protección / Servidumbre de protección
- Parcelario / Parcelario
- Unidade parcelaria / Unidad parcelaria
- Unidade parcelaria analizada / Unidad parcelaria analizada
- Edificación principal
- Const. adxectiva / adjetiva
- Dotacións de Equip. / Z. Verdes - Esp. Libres
- Equipamento (Ex)
- Equipamento (Ob)
- Esp. Libre - Zona verde (Ex)
- Esp. Libre - Zona verde (Ob)
- Quinteiros / Manzanas
- Delimitación PEPRICH
- Portos de Galicia
- Plan Especial do Porto de Fisterra
- Sist. Xeral Portuario / Sist. General Portuario
- Novas edificacións / Nuevas edificaciones
- Aliañación / Alineación
- Ordenación / Ordenación
- O-1



478.570 478.580 478.590 478.600 478.610 478.620

INFORMACIÓN / INFORMACIÓN

CARACTERÍSTICAS BÁSICAS
CARACTERÍSTICAS BÁSICAS

PARÁMETROS / PARÁMETROS:
Sup. de parcela / Sup. de parcela: **20,06 m²**
Sup. ocupación / Sup. ocupación: **20,06 m²**
Sup. construída / Sup. construída: **60,18 m²**
Núm. de plantas / Núm de plantas: **III**
Estado da edificación / Estado de la edificación: **3**
Ocupación / Ocupación: **Si**
Aluguer / Alquiler: **Non**

USOS / USOS:
Uso principal / Uso principal: **02**
Uso pranta baixa / Uso planta baja: **02**

TIPOLOXÍA / TIPOLOXÍA:
Tipoloxía segundo posicionamento / Tipología según posición: **01**
Tipoloxía segundo o carácter / Tipología según el carácter: **03**

Estado de servizos / Estado de servicios:
Pavimentos/Pavimentos: **1**
Iluminación/Alumbrado: **3**
Sanearamento/Saneamiento: **0**
Pluviais/Pluviales: **0**
Abastecem./Abastecim.: **2**
Rede eléctrica/Red eléctrica: **3**

ANÁLISE ESTRUTURAL, CONSTRUTIVA E ARQUITECTÓNICA
ANÁLISIS ESTRUCTURAL, CONSTRUCTIVO Y ARQUITECTÓNICO

ANÁLISE ESTRUTURAL / ANÁLISIS ESTRUCTURAL:
Estrutura vertical / Estructura vertical: **01**
Estrutura horizontal / Estructura horizontal: **01**
Estrutura da cuberta / Estructura de cuberta: **01**

ANÁLISE CONSTRUTIVA / ANÁLISIS CONSTRUCTIVO:
Revestimento das fachadas / Revestimiento de las fachadas: **11**
Medianeiras vistas / Medianeras vistas: **na**
Baixantes externas / Bajantes externas: **07**
Carpintarías / Carpinterías: **05.2**
Galerías / Galerías: **na**
Corredor / Corredor: **na**
Balcóns / Balcones: **na**

ANÁLISE ARQUITECTÓNICA / ANÁLISIS ARQUITECTÓNICO:
na

USOS / USOS (Título V Normativa)
Equipamento / Posición
01. Eq. administ. e institucionais / 01. Entremedianeiras / Entremedianeras
02. Vivenda / 02. En esquina / En esquina
03. Vivenda colectiva / 03. Ilada / Alada
04. Constr. Adxectiva / Const. adxectiva
05. Artesanía, industria e almacéns / 05. Artesanía, industria e almacéns
06. Comercio / 06. Comercio
07. Categoría 1ª / 07. Categoría 1ª
08. Categoría 2ª / 08. Categoría 2ª
09. Categoría 3ª / 09. Categoría 3ª
10. Administrativo e oficinas / 10. Administrativo e oficinas
11. Categoría 1ª / 12. Categoría 2ª / 11. Categoría 1ª / 12. Categoría 2ª
12. Categoría 3ª / 12. Categoría 3ª
13. Establec. clásicos / 13. Establec. clásicos
14. Turismo rural / 14. Turismo rural
15. Garaxe-aparcadoiro / 15. Garaxe-aparcadoiro
16. Categoría 1ª / 16. Categoría 2ª / 16. Categoría 1ª / 16. Categoría 2ª
17. Sanitario-asistencial / 17. Sanitario-asistencial
18. Docente / 18. Docente
19. Tancario / 19. Tancario
20. Sociocultural, salas de reunión / 20. Sociocultural, salas de reunión
21. Categoría 1ª / 21. Categoría 2ª / 21. Categoría 1ª / 21. Categoría 2ª
22. Deportivo / 22. Deportivo
23. Categoría única / 23. Categoría única
24. Relixioso / 24. Relixioso
25. Categoría única / 25. Categoría única
26. Usos prohibidos / 26. Usos prohibidos
00. Todos os demais / 00. Todos los demás

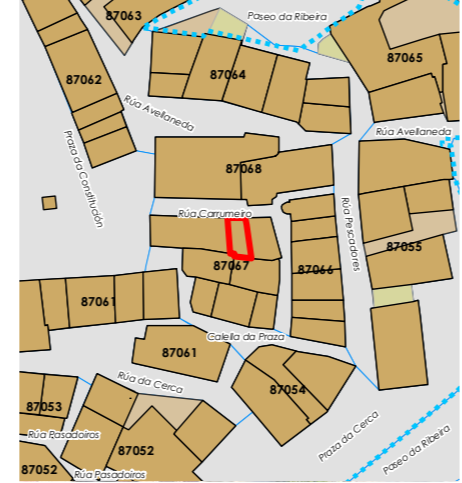
TIPOLOXÍA / TIPOLOXÍA
Posicionamento / Posición
01. Entremedianeiras / Entremedianeras
02. En esquina / En esquina
03. Ilada / Alada
04. Constr. Adxectiva / Const. adxectiva
Carácter / Carácter
01. Edif. singular / Edif. singular
02. Viv. tradicional / Viv. tradicional
03. Viv. non tradicional / Viv. no tradicional
04. Edif. tradicional / Edif. tradicional
05. Edif. non tradicional / Edif. no tradicional
06. Infraconstrución / Infraconstrucción

ESTADO / ESTADO
0. Ruína / Ruína
1. Malo / Malo
2. Regular / Regular
3. Bo / Bueno
4. En rehabilitación / En rehabilitación

NOTA / NOTA
na: Non aplica / No aplica
- Sen datos / Sin datos

MATERIAIS / MATERIALES
00. Pedra / Piedra
00.1. Cachotería / Cachotería
00.2. Silaría / Mampostería
01. Formigón / Hormigón
02. Madera / Madera
03. Fibrocemento / Fibrocemento
04. Tello / Teja
04.1. Tello curva / Teja curva
04.2. Tello plana / Teja plana
05. Aluminio / Aluminio
05.1. Alum. natural / Alum. natural
05.2. Lacado Branco / Lacado blanco
05.3. Lacado a cor / Lacado en color
06. Ferro / Hierro
06.1. Fundición / Fundición
06.2. Farga / Forja
06.3. Aceiro inox. / Acero inox.
07. PVC / PVC
08. Zinc / Zinc
09. Cobre / Cobre
10. Enfoscado / Enfoscado
11. Enfoscado e pintado / Enfoscado y pintado
12. Azulexo / Azulejo
13. Aplacado cerámico / Aplacado cerámico
14. Aplacado de pedra / Aplacado de piedra
15. Bloque de formigón / Bloque de hormigón
16. Ladrillo / Ladrillo
17. Panel corrugado / Panel corrugado
18. Revestim. granulado / Revestim. granulado
19. Vidro / Vidrio
20. Ladrillo visto / Ladrillo visto
21. Bloque form. Visto / Bloque hormigón visto
22. Louza / Platera
99. Outros / Outros

LENDAS / LEYENDAS
Delimitación PEPRICH
Frente edificación
Fondo edificación
Edificación analizada
Alineación / Alineación
Parcelario
Alturas ex. - X
Alturas permit. - X
Quinteiro / Manzana - 8XXXX
Ud. edificatoria - 8XXXX-XX
Ud. parcelaria - P8XXXX-XX




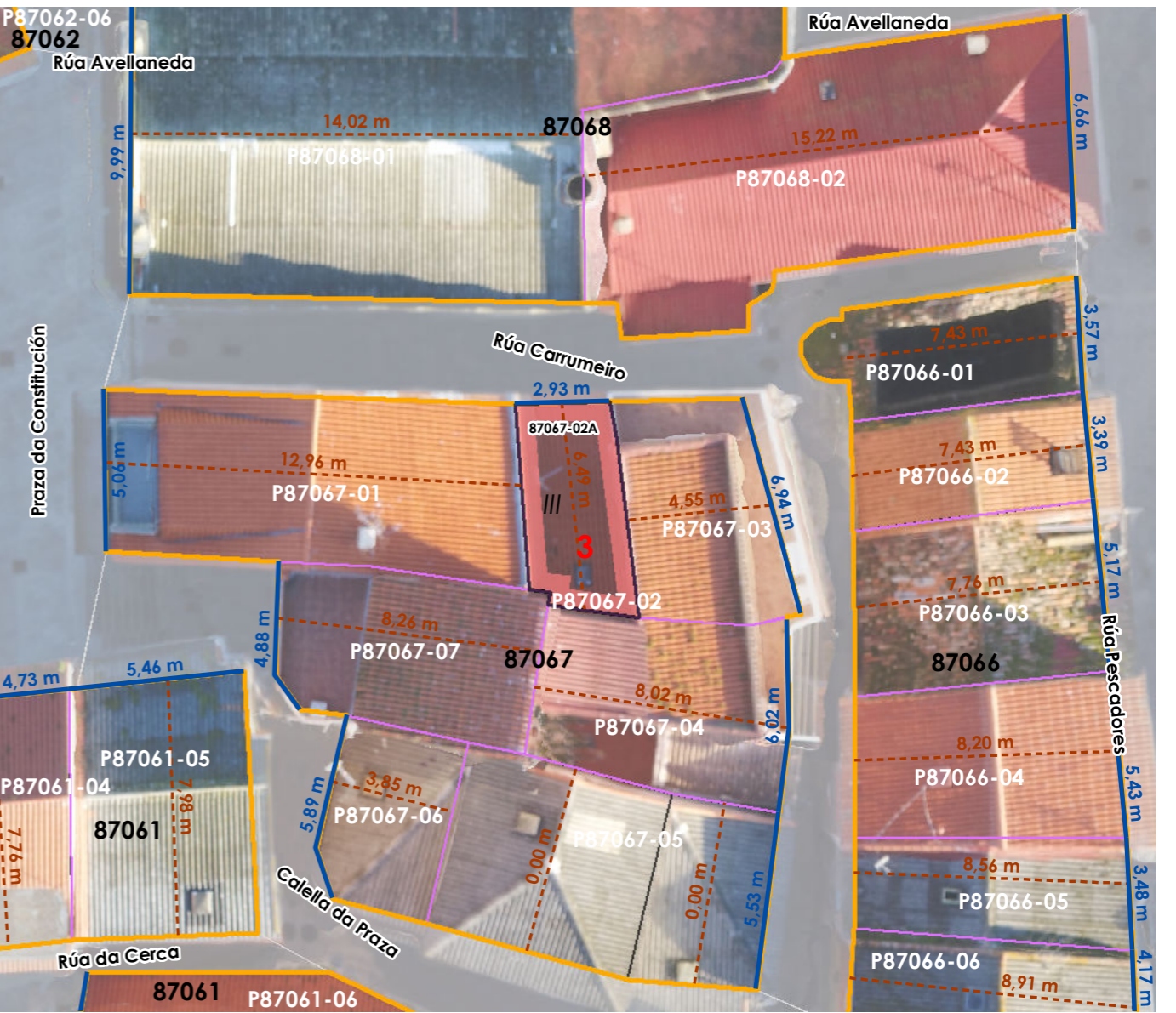
Enderezo / Dirección:
**Rúa Carrumeiro, 1
Fisterra**

Vivenda / Colectiva

Unid. parcelaria:
87067-02

Unid. edificatoria:
87067-02A

EPSG: 25829 / Coordenadas UTM ETRS89 Zona 29N X: 478.596 Y: 4.750.376



ORDENACIÓN / ORDENACIÓN

DETERMINACIÓN DE CATÁLOGO
DETERMINACIONES DE CATÁLOGO


NIVEL DE PROTECCIÓN / NIVEL DE PROTECCIÓN: na
Elementos protexidos / Elementos protegidos: **na**




CONDICIÓN URBANÍSTICA / CONDICIONES URBANÍSTICAS:
Alturas permitidas / Alturas permitidas: **3**
Usos permitidos / Usos permitidos: **02 03 05 11**

Obras permitidas / Obras permitidas:
Obra nova, mantendo a envolvente volumétrica.

Obras prohibidas / Obras prohibidas:
Aumento de volume. Construcción de novas terrazas e outros elementos non permitidos nas cubertas. Alteración dos elementos protexidos.

Observacións / Observaciones:
-

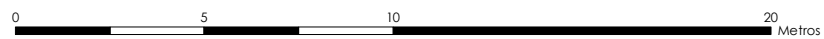


-  Liña de cornixa / Línea de cornisa
-  Novo volume previsto / Nuevo volumen previsto
-  Volume fóra de ordenación / Volumen fuera de ordenación

Unid. edificatoria:
87067-02AA



1:200



Fonte de datos / Fuente de datos:
- Elaboración propia / Concello de Fisterra
- Elaboración propia / Concello de Fisterra


06.03 ALZADOS DAS UNIDADES EDIFICATORIAS

06.03 ALZADOS DE LAS UNIDADES EDIFICATORIAS

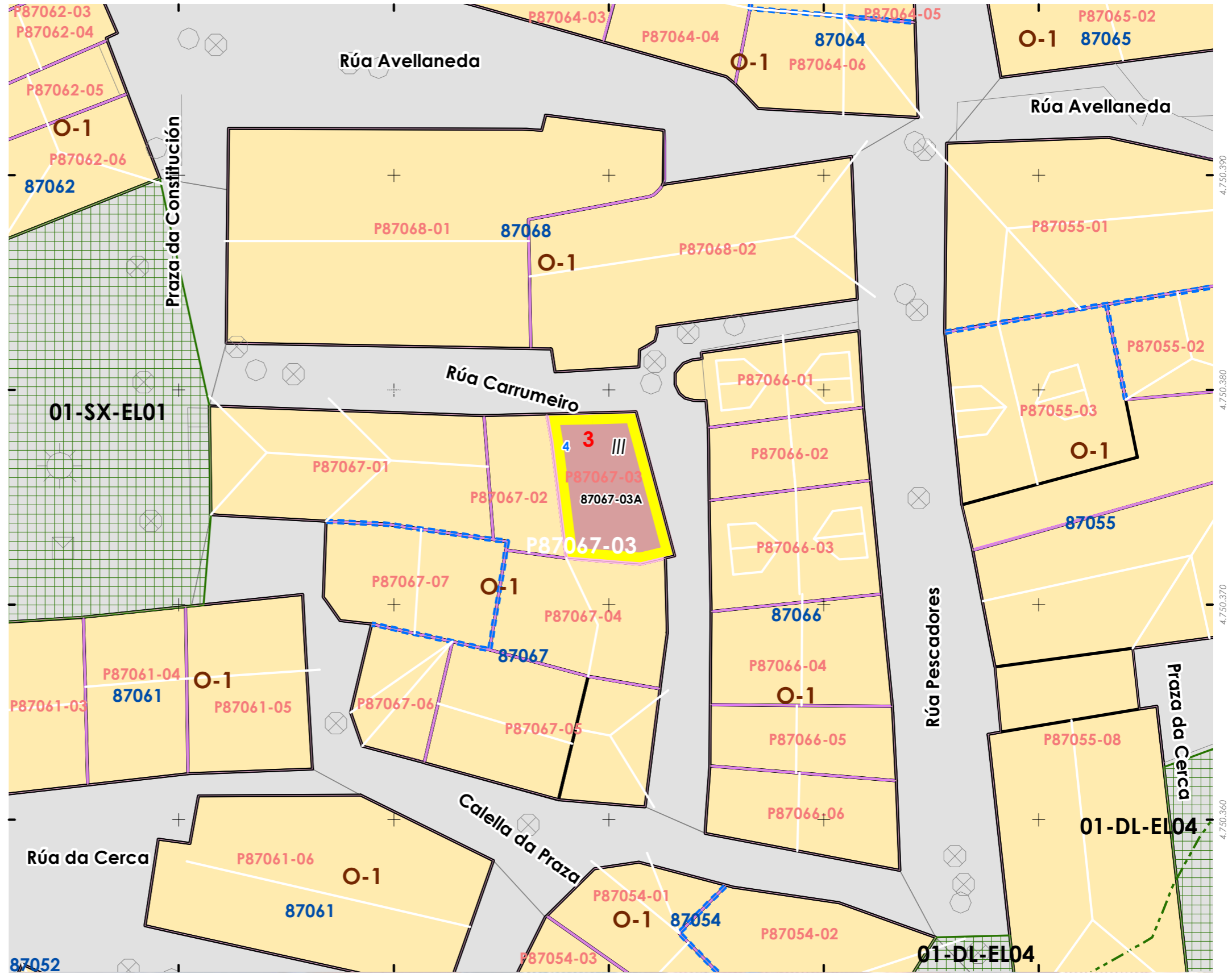
Unid. parcelaria:
87067-03

Fonte de datos / Fuente de datos:
- Elaboración propia / Concello de Fisterra
- Elaboración propia / Concello de Fisterra

1:200

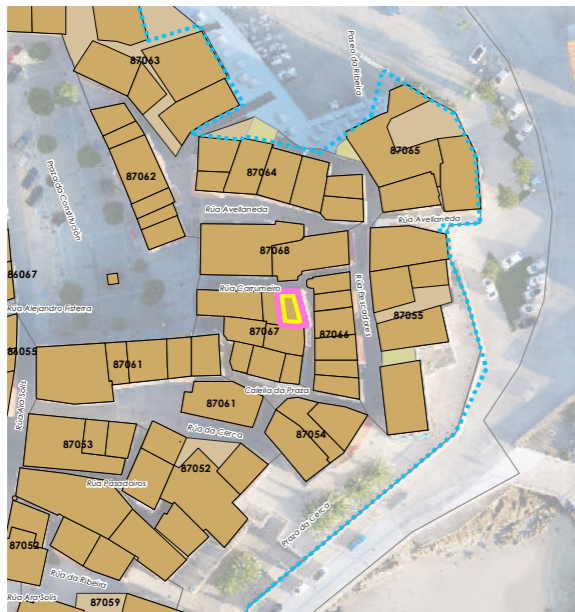





EPSG: 25829 / Coordenadas UTM ETRS89 Zona 29N X: 478600 Y: 4.750.375



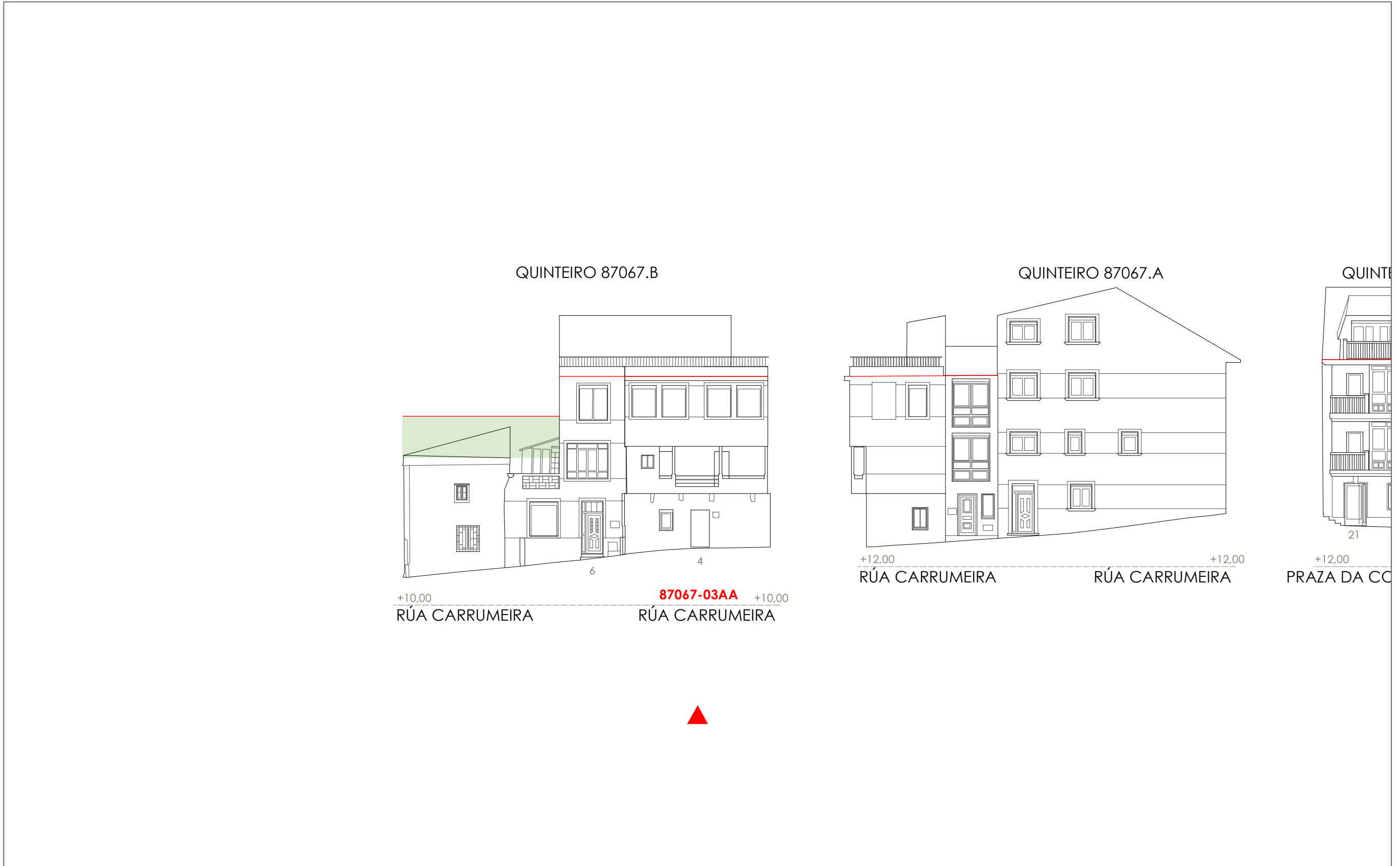
Alturas ex. - X
Alturas permit. - X
Quinteiro / Manzana - 8XXXX
Ud. edificatoria - 8XXXX-XX

- LENDAS / LEYENDAS**
- Dom. Púb. Marítimo-Terrestre / Dom. Púb. Marítimo-Terrestre
 - Ribeira do mar / Ribera del mar
 - Liña de deslinde / Línea de deslinde
 - Servidume de protección / Servidumbre de protección
 - Parcelario / Parcelario**
 - Unidade parcelaria / Unidad parcelaria
 - Unidade parcelaria analizada / Unidad parcelaria analizada
 - Edificación principal
 - Const. adxectiva / adjetiva
 - Dotacións de Equip. / Z. Verdes - Esp. Libres**
 - Equipamento (Ex)
 - Equipamento (Ob)
 - Esp. Libre - Zona verde (Ex)
 - Esp. Libre - Zona verde (Ob)
 - Quinteiros / Manzanas
 - Delimitación PEPRICH
 - Portos de Galicia**
 - Plan Especial do Porto de Fisterra
 - Sist. Xeral Portuario / Sist. General Portuario
 - Novas edificacións / Nuevas edificaciones
 - Aliñación / Alineación**
 - Ordenación / Ordenación**
 - O-1






-  Liña de cornixa / Línea de cornisa
-  Novo volume previsto / Nuevo volumen previsto
-  Volume fóra de ordenación / Volumen fuera de ordenación

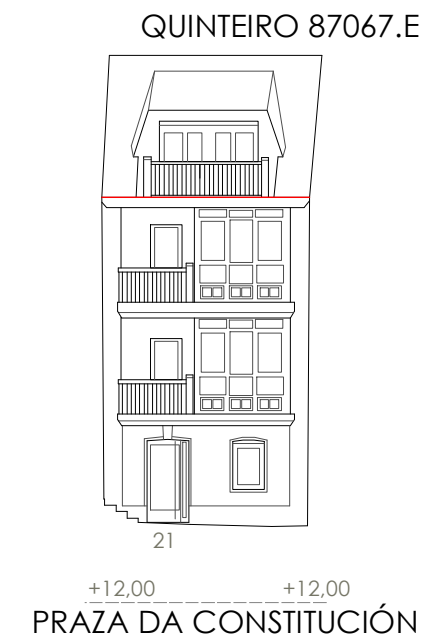
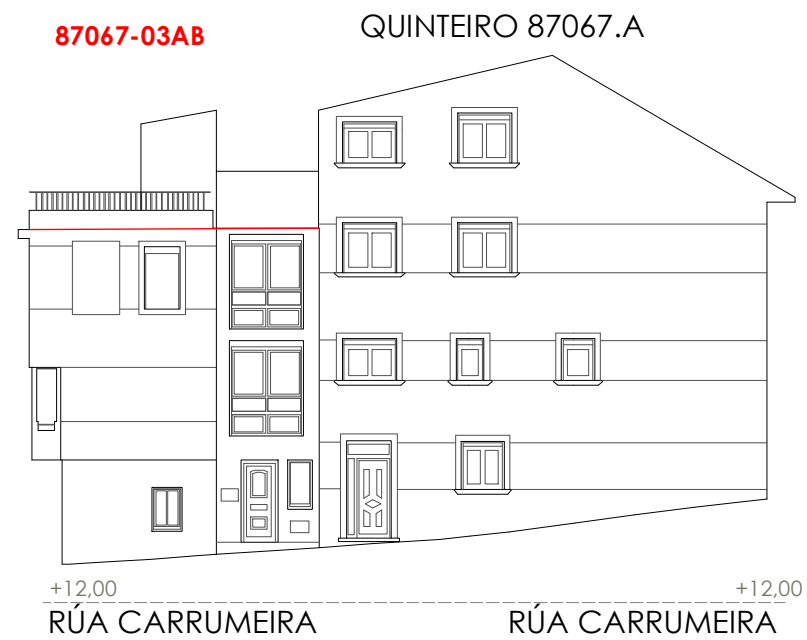
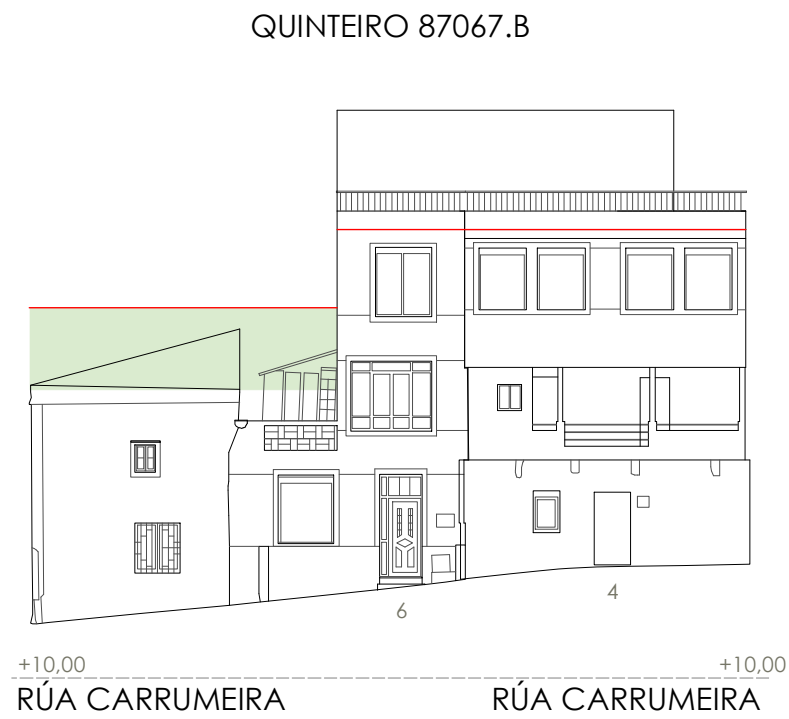
Unid. edificatoria:
87067-03AA



1:200  0 5 10 20 Metros

-  Liña de cornixa / Línea de cornisa
-  Novo volume previsto / Nuevo volumen previsto
-  Volume fóra de ordenación / Volumen fuera de ordenación


Unid. edificatoria:
87067-03AB



Unid. parcelaria:
87067-04

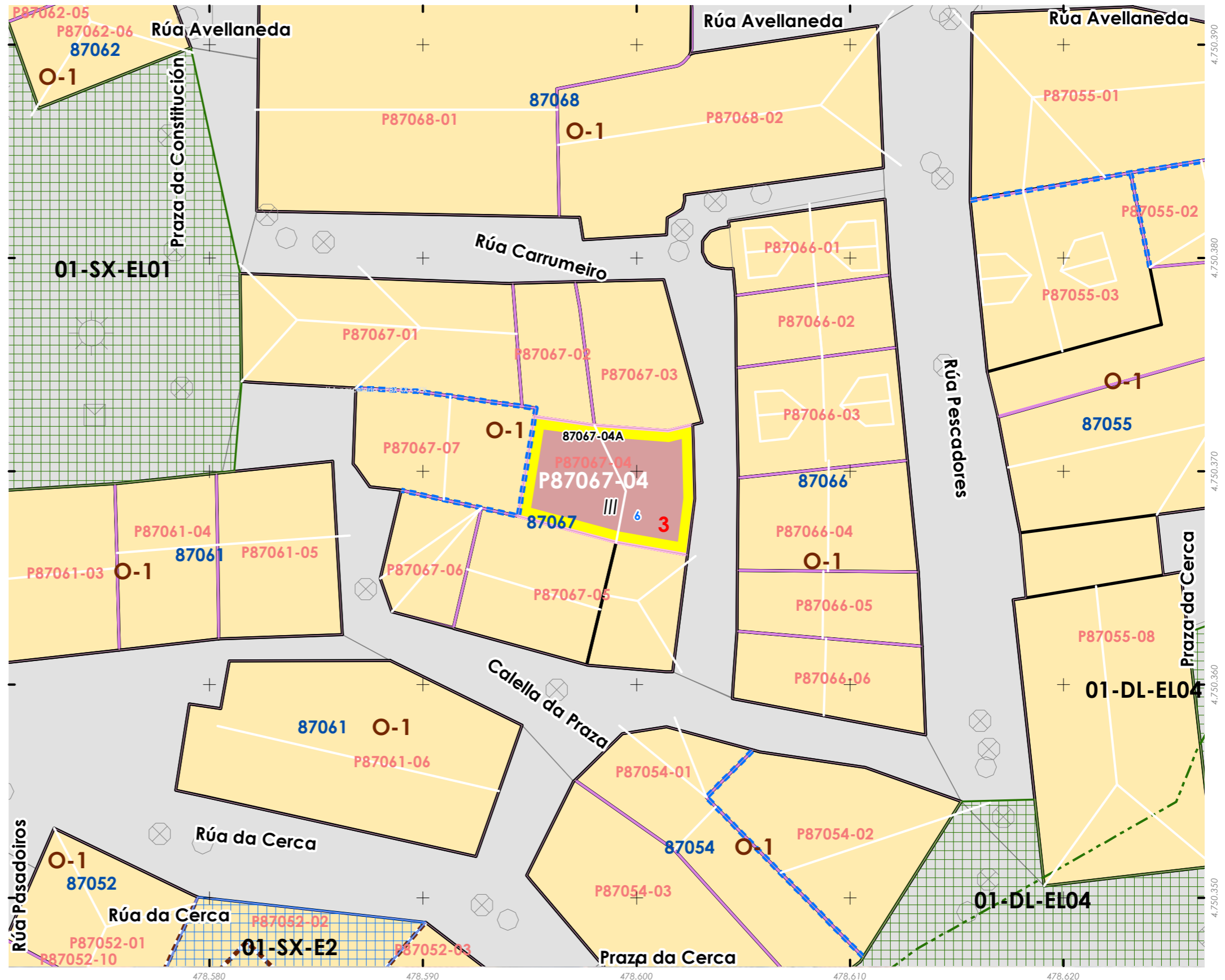
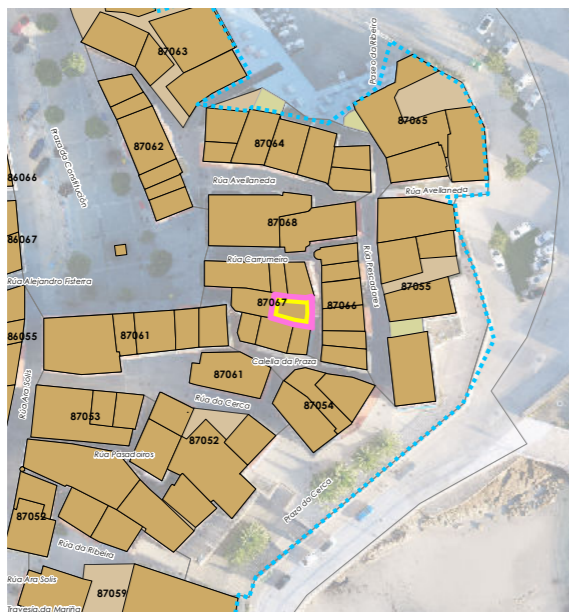
Fonte de datos / Fuente de datos:
- Elaboración propia / Concello de Fisterra
- Elaboración propia / Concello de Fisterra

1:200



EPSG: 25829 / Coordenadas UTM ETRS89 Zona 29N X: 478599 Y: 4.750.369

- Alturas ex. - X
Alturas permit. - X
Quinteiro / Manzana - 8XXXX
Ud. edificatoria - 8XXXX-XX
- LENDA / LEYENDA**
- Dom. Púb. Marítimo-Terrestre / Dom. Púb. Marítimo-Terrestre
Ribeira do mar / Ribera del mar
Liña de deslinde / Línea de deslinde
Servidume de protección / Servidumbre de protección
- Parcelario / Parcelario**
- Unidade parcelaria / Unidad parcelaria
Unidade parcelaria analizada / Unidad parcelaria analizada
Edificación principal
Const. adxectiva / adjectiva
Dotacións de Equip. / Z. Verdes - Esp. Libres
Equipamento (Ex)
Equipamento (Ob)
Esp. Libre - Zona verde (Ex)
Esp. Libre - Zona verde (Ob)
Quinteiros / Manzanas
Delimitación PEPRICH
- Portos de Galicia**
- Plan Especial do Porto de Fisterra
Sist. Xeral Portuario / Sist. General Portuario
Novas edificacións / Nuevas edificaciones
- Aliñación / Alineación**
- Ordenación / Ordenación**
O-1



INFORMACIÓN / INFORMACIÓN

CARACTERÍSTICAS BÁSICAS
CARACTERÍSTICAS BÁSICAS

PARÁMETROS / PARÁMETROS:
Sup. de parcela / Sup. de parcela: **41,56 m²**
Sup. ocupación / Sup. ocupación: **41,56 m²**
Sup. construída / Sup. construída: **124,67 m²**
Núm. de plantas / Núm de plantas: **III**
Estado da edificación / Estado de la edificación: **3**
Ocupación / Ocupación: **Si**
Aluguer / Alquiler: **Non**

USOS / USOS:
Uso principal / Uso principal: **02**
Uso pranta baixa / Uso planta baja: **02**

TIPOLOXÍA / TIPOLOXÍA:
Tipoloxía segundo posicionamento / Tipología según posición: **01**
Tipoloxía segundo o carácter / Tipología según el carácter: **02**

Estado de servizos / Estado de servicios:
Pavimentos/Pavimentos: **1**
Iluminación/Alumbrado: **3**
Saneamento/Saneamiento: **0**
Pluviais/Pluviales: **0**
Abastecem./Abastecim.: **2**
Rede eléctrica/Red eléctrica: **3**

ANÁLISE ESTRUTURAL, CONSTRUTIVA E ARQUITECTÓNICA
ANÁLISIS ESTRUCTURAL, CONSTRUCTIVO Y ARQUITECTÓNICO

ANÁLISE ESTRUTURAL / ANÁLISIS ESTRUCTURAL:
Estrutura vertical / Estructura vertical: **00.1**
Estrutura horizontal / Estructura horizontal: **01**
Estrutura da cuberta / Estructura de cuberta: **01**

ANÁLISE CONSTRUTIVA / ANÁLISIS CONSTRUCTIVO:
Revestimento das fachadas / Revestimiento de las fachadas: **11**
Medianeiras vistas / Medianeras vistas: **11**
Baixantes externas / Bajantes externas: **07**
Carpintarías / Carpinterías: **05.2**
Galerías / Galerías: **na**
Corredor / Corredor: **na**
Balcóns / Balcones: **na**

ANÁLISE ARQUITECTÓNICA / ANÁLISIS ARQUITECTÓNICO:
Engadido dunha planta con retranqueo. Aplacados cerámicos. Substitución de carpinterías por aluminio

DETERMINACIÓN DE CATÁLOGO
DETERMINACIONES DE CATÁLOGO

NIVEL DE PROTECCIÓN / NIVEL DE PROTECCIÓN: **na**
Elementos protexidos / Elementos protegidos: **na**

CONDICIÓN URBANÍSTICA / CONDICIONES URBANÍSTICAS:
Alturas permitidas / Alturas permitidas: **3**
Usos permitidos / Usos permitidos: **02 03 05 11**

Obras permitidas / Obras permitidas:
Obra nova, mantendo a envolvente volumétrica.

Obras prohibidas / Obras prohibidas:
Construción de novas terrazas e outros elementos non permitidos nas cubertas.
Alteración dos elementos protexidos.

Observacións / Observaciones:
-

USOS / USOS (Título V Normativa)
Equipamento / Posición
01 Eq. administr. e institucionais
02 Vivenda
03 Vivenda colectiva
04 Artesanía, industria e almacéns
05 Categoría 1ª / 06 Categoría 2ª
Comercial
08 Categoría 1ª
09 Categoría 2ª
10 Administrativo e oficinas
11 Categoría 1ª / 12 Categoría 2ª
Hotelería
13 Establec. clásicos
14 Turismo rural
15 Garaxe-aparcadoiro
16 Categoría 1ª / 17 Categoría 2ª
Sanitario-asistencial
18 Categoría única
19 Docente
20 Categoría 1ª / 21 Categoría 2ª
Deportivo
22 Categoría única
23 Categoría única
24 Agropecuario
25 Categoría única
Usos prohibidos
00 Todos os demais

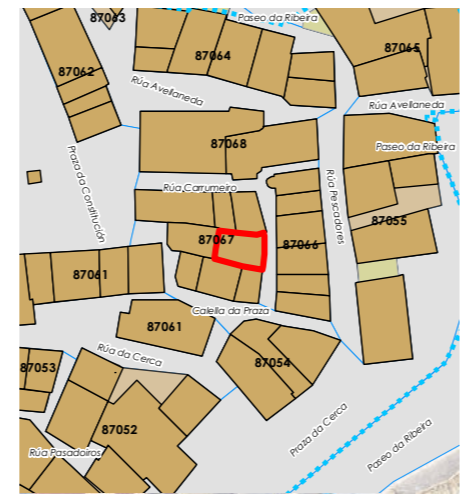
TIPOLOXÍA / TIPOLOXÍA
Posicionamento / Posición
01. Entremedianeiras / Entremedianeras
02. En esquina / En esquina
03. Illada / Alzada
04. Constr. Adxectiva / Const. adjectiva
Carácter / Carácter
01. Edif. singular / Edif. singular
02. Viv. tradicional / Viv. tradicional
03. Viv. non tradicional / Viv. no tradicional
04. Edif. tradicional / Edif. tradicional
05. Edif. non tradicional / Edif. no tradicional
06. Infraconstrución / Infraconstrucción

ESTADO / ESTADO.
0. Ruína / Ruína
1. Malo / Malo
2. Regular / Regular
3. Bo / Bueno
4. En rehabilitación / En rehabilitación

NOTA / NOTA
na: Non aplica / No aplica
- Sen datos / Sin datos

MATERIAIS / MATERIALES
00. Pedra / Piedra
00.1. Cachotería / Cachotería
00.2. Sillar / Mampostería
01. Formigón / Hormigón
02. Madera / Madera
03. Fibrocemento / Fibrocemento
04. Tello / Teja
04.1. Tello curva / Teja curva
04.2. Tello plana / Teja plana
05. Aluminio / Aluminio
05.1. Alum. natural / Alum. natural
05.2. Lacado branco / Lacado blanco
05.3. Lacado a cor / Lacado en color
06. Ferro / Hierro
06.1. Fundición / Fundición
06.2. Ferra / Ferra
06.3. Aceiro inox. / Acero inox.
07. PVC / PVC
08. Tiro / Tiro
09. Cobre / Cobre
10. Enfoscado / Enfoscado
11. Enfoscado e pintado / Enfoscado y pintado
12. Azulexo / Azulejo
13. Aplacado cerámico / Aplacado cerámico
14. Aplacado de pedra / Aplacado de piedra
15. Bloque de formigón / Bloque de hormigón
16. Ladrillo / Ladrillo
17. Panel corrugado / Panel corrugado
18. Revestim. granulado / Revestim. granulado
19. Vidro / Vidrio
20. Ladrillo visto / Ladrillo visto
21. Bloque form. visto / Bloque hormigón visto
22. Louza / Platera
99. Outro / Outros

LENDAS / LEYENDAS
Delimitación PEPRICH
Frente edificación
Fondo edificación
Edificación analizada
Alineación / Alineación
Parcelario
Alturas ex. - X
Alturas permit. - X
Quinteiro / Manzana - 8XXXX
Ud. edificatoria - 8XXXX-XX
Ud. parcelaria - P8XXXX-XX



Enderezo / Dirección:
**Rúa Carrumeiro, 6
Fisterra**

Vivenda / Colectiva


Unid. parcelaria:
87067-04
Unid. edificatoria:
87067-04A




EPSG: 25829 / Coordenadas UTM ETRS89 Zona 29N X: 478.599 Y: 4.750.369



1:200

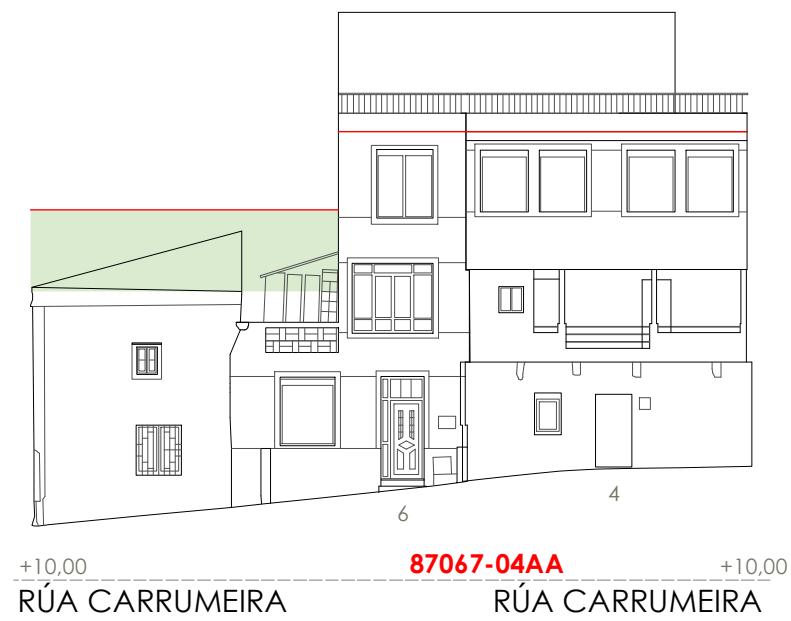
0 5 10 20 Metros



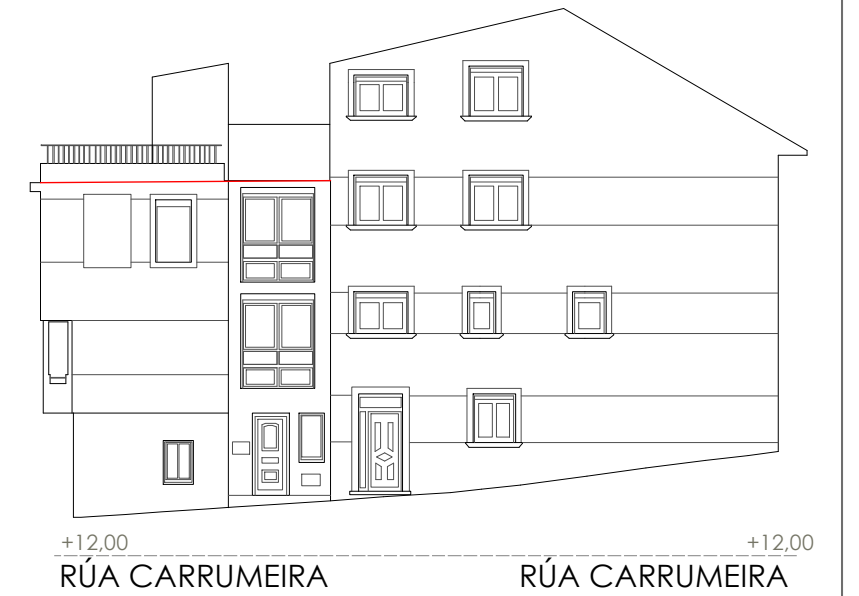
-  Liña de cornixa / Línea de cornisa
-  Novo volume previsto / Nuevo volumen previsto
-  Volume fóra de ordenación / Volumen fuera de ordenación

Unid. edificatoria:
87067-04AA

QUINTEIRO 87067.B




QUINTEIRO 87067.A



Unid. parcelaria:
87067-05

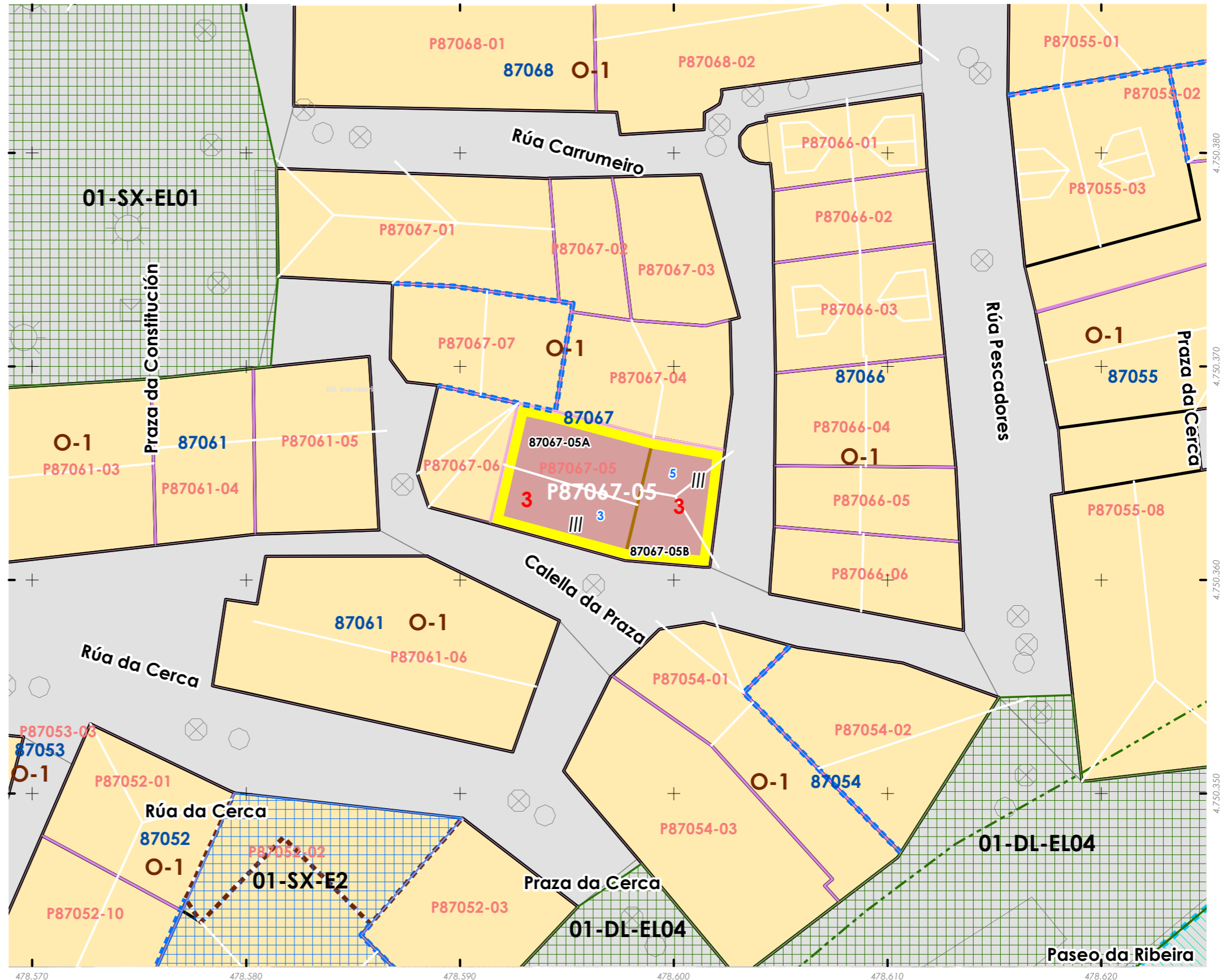
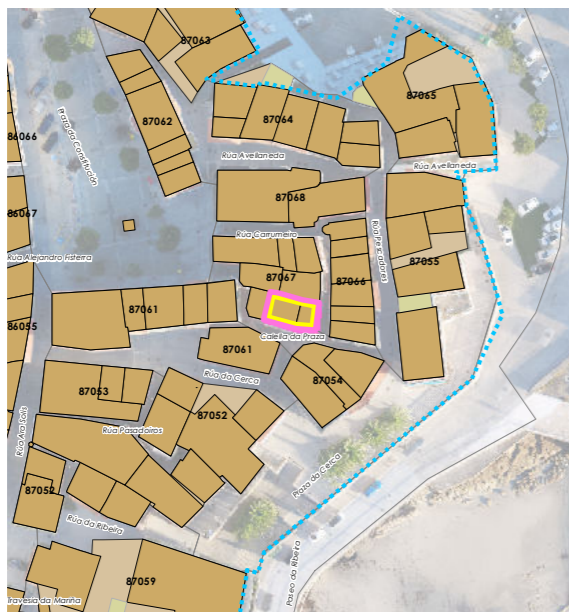
Fonte de datos / Fuente de datos:
- Elaboración propia / Concello de Fisterra
- Elaboración propia / Concello de Fisterra

1:200



EPSG: 25829 / Coordenadas UTM ETRS89 Zona 29N X: 478597 Y: 4.750.364

- Alturas ex. - X
Alturas permit. - X
Quinteiro / Manzana - 8XXXX
Ud. edificatoria - 8XXXX-XX
- LENDAS / LEYENDAS**
- Dom. Púb. Marítimo-Terrestre / Dom. Púb. Marítimo-Terrestre
Ribeira do mar / Ribera del mar
Liña de deslinde / Línea de deslinde
Servidume de protección / Servidumbre de protección
- Parcelario / Parcelario**
- Unidade parcelaria / Unidad parcelaria
Unidade parcelaria analizada / Unidad parcelaria analizada
Edificación principal
Const. adxectiva / adjectiva
Dotacións de Equip. / Z. Verdes - Esp. Libres
Equipamento (Ex)
Equipamento (Ob)
Esp. Libre - Zona verde (Ex)
Esp. Libre - Zona verde (Ob)
Quinteiros / Manzanas
Delimitación PEPRICH
- Portos de Galicia**
- Plan Especial do Porto de Fisterra
Sist. Xeral Portuario / Sist. General Portuario
Novas edificacións / Nuevas edificaciones
- Aliñación / Alineación**
- Ordenación / Ordenación**
O-1



INFORMACIÓN / INFORMACIÓN

CARACTERÍSTICAS BÁSICAS
CARACTERÍSTICAS BÁSICAS

PARÁMETROS / PARÁMETROS:
Sup. de parcela / Sup. de parcela: **38,24 m²**
Sup. ocupación / Sup. ocupación: **38,24 m²**
Sup. construída / Sup. construída: **114,72 m²**
Núm. de plantas / Núm. de plantas: **III**
Estado da edificación / Estado de la edificación: **3**
Ocupación / Ocupación: **Si**
Aluguer / Alquiler: **Non**

USOS / USOS:
Uso principal / Uso principal: **02**
Uso pranta baixa / Uso planta baja: **02**

TIPOLOXÍA / TIPOLOXÍA:
Tipoloxía segundo posicionamento / Tipología según posición: **01**
Tipoloxía segundo o carácter / Tipología según el carácter: **02**

Estado de servizos / Estado de servicios:
Pavimentos/Pavimentos: **2**
Iluminación/Alumbrado: **1**
Sanexamento/Saneamiento: **2**
Pluviais/Pluviales: **0**
Abastecem./Abastecim.: **2**
Rede eléctrica/Red eléctrica: **2**

ANÁLISE ESTRUTURAL, CONSTRUTIVA E ARQUITECTÓNICA
ANÁLISIS ESTRUCTURAL, CONSTRUCTIVO Y ARQUITECTÓNICO

ANÁLISE ESTRUTURAL / ANÁLISIS ESTRUCTURAL:
Estrutura vertical / Estructura vertical: **00.1**
Estrutura horizontal / Estructura horizontal: **01**
Estrutura da cuberta / Estructura de cuberta: **01**

ANÁLISE CONSTRUTIVA / ANÁLISIS CONSTRUCTIVO:
Revestimento das fachadas / Revestimiento de las fachadas: **11**
Medianeiras vistas / Medianeras vistas: **na**
Baixantes externas / Bajantes externas: **na**
Carpintarías / Carpinterías: **05.2**
Galerías / Galerías: **na**
Corredor / Corredor: **na**
Balcóns / Balcones: **na**

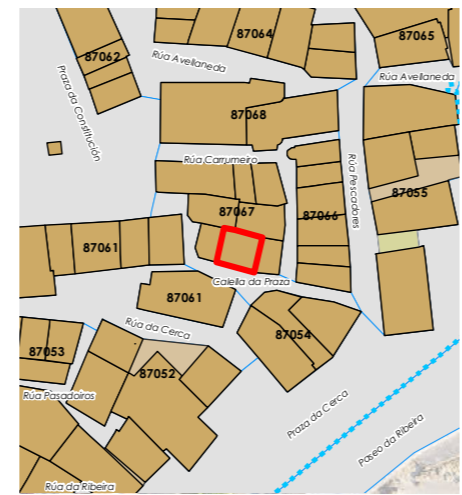
ANÁLISE ARQUITECTÓNICA / ANÁLISIS ARQUITECTÓNICO:
Engadido dunha planta. Substitución de barandas. PEche do balcón. Substitución de carpinterías por aluminio. Elevación da altura da cornisa

USOS / USOS (Título V Normativa)
Equipamento / Posición
01. Eq. administ. e institucionais
02. Vivenda unifamiliar
03. Vivenda colectiva
04. Artesanía, Industria e Almacéns
05. Categoría 1ª / 06. Categoría 2ª
Comercial
08. Categoría 1ª
09. Categoría 2ª
10. Administrativo e oficinas
11. Categoría 1ª / 12. Categoría 2ª
13. Establec. clásicos.
14. Turismo rural.
15. Garaxe-aparcadoiro
16. Categoría 1ª / 17. Categoría 2ª
18. Sanitario-asistencial
19. Categoría única
20. Docente
21. Tardaría
22. Sociocultural, salas de reunión
23. Categoría 1ª / 24. Categoría 2ª
25. Deportivo
26. Categoría única
27. Relixioso
28. Categoría única
29. Agropecuario
30. Categoría única
31. Usos prohibidos
32. Outros demáis

TIPOLOXÍA / TIPOLOXÍA
Posicionamento / Posición
01. Entremedianeiras / Entremedianeras
02. En esquina / En esquina
03. Illada / Illada
04. Constr. Adxectiva / Const. adjectiva
Carácter / Carácter
01. Edif. singular / Edif. singular
02. Viv. tradicional / Viv. tradicional
03. Viv. non tradicional / Viv. no tradicional
04. Edif. tradicional / Edif. tradicional
05. Edif. non tradicional / Edif. no tradicional
06. Infraconstrución / Infraconstrucción
ESTADO / ESTADO
0. Ruína / Ruína
1. Malo / Malo
2. Regular / Regular
3. Bo / Bueno
4. En rehabilitación / En rehabilitación
NOTA / NOTA
na: Non aplica / No aplica
- Sen datos / Sin datos

MATERIAIS / MATERIALES
00. Pedra / Piedra
00.1. Cachotería / Cachotería
01. Formigón / Hormigón
02. Madera / Madera
03. Fibrocemento / Fibrocemento
04. Tello / Teja
04.1. Tello curva / Teja curva
04.2. Tello plana / Teja plana
05. Aluminio / Aluminio
05.1. Alum. natural / Alum. natural
05.2. Lacado branco / Lacado blanco
05.3. Lacado a cor / Lacado en color
06. Ferra / Hierro
06.1. Fundición / Fundición
06.2. Ferra / Ferra
06.3. Aceiro inox. / Acero inox.
07. PVC / PVC
08. Zinc / Zinc
09. Cobre / Cobre
10. Enfoscado / Enfoscado
11. Enfoscado e pintado / Enfoscado y pintado
12. Azulexo / Azulejo
13. Aplacado cerámico / Aplacado cerámico
14. Aplacado de pedra / Aplacado de piedra
15. Bloque de formigón / Bloque de hormigón
16. Ladrillo / Ladrillo
17. Panel corrugado / Panel corrugado
18. Revestim. granulado / Revestim. granulado
19. Vidro / Vidrio
20. Ladrillo visto / Ladrillo visto
21. Bloque form. visto / Bloque hormigón visto
22. Louza / Platera
99. Outros / Outros

LENDAS / LEYENDAS
Delimitación PEPRICH
Frente edificación
Fondo edificación
Edificación analizada
Alineación / Alineación
Parcelario
Alturas ex. - X
Alturas permit. - X
Quinteiro / Manzana - 8XXXX
Ud. edificatoria - 8XXXX-XX
Ud. parcelaria - P8XXXX-XX




Enderezo / Dirección:
**Callela da Praza, 3
Fisterra**

Vivenda / Unifamiliar

Unid. parcelaria:
87067-05
Unid. edificatoria:
87067-05A

EPSG: 25829 / Coordenadas UTM ETRS89 Zona 29N X: 478.595 Y: 4.750.365



ORDENACIÓN / ORDENACIÓN

DETERMINACIÓN DE CATÁLOGO
DETERMINACIONES DE CATÁLOGO

NIVEL DE PROTECCIÓN / NIVEL DE PROTECCIÓN: AMBIENTAL
Elementos protexidos / Elementos protegidos: **Fachadas**

CONDICIÓN URBANÍSTICA / CONDICIONES URBANÍSTICAS:
Alturas permitidas / Alturas permitidas: **3**
Usos permitidos / Usos permitidos: **02 05 11**




Obras permitidas / Obras permitidas:
Reestruturación do edificio mantendo as fachadas de pedra. Permítese engadir unha planta máis do corpo baixo igualando a cornisa co corpo alto. Recuperación das barandas e/ou carpinterías exteriores orixinais. Apertura de novos ocós.

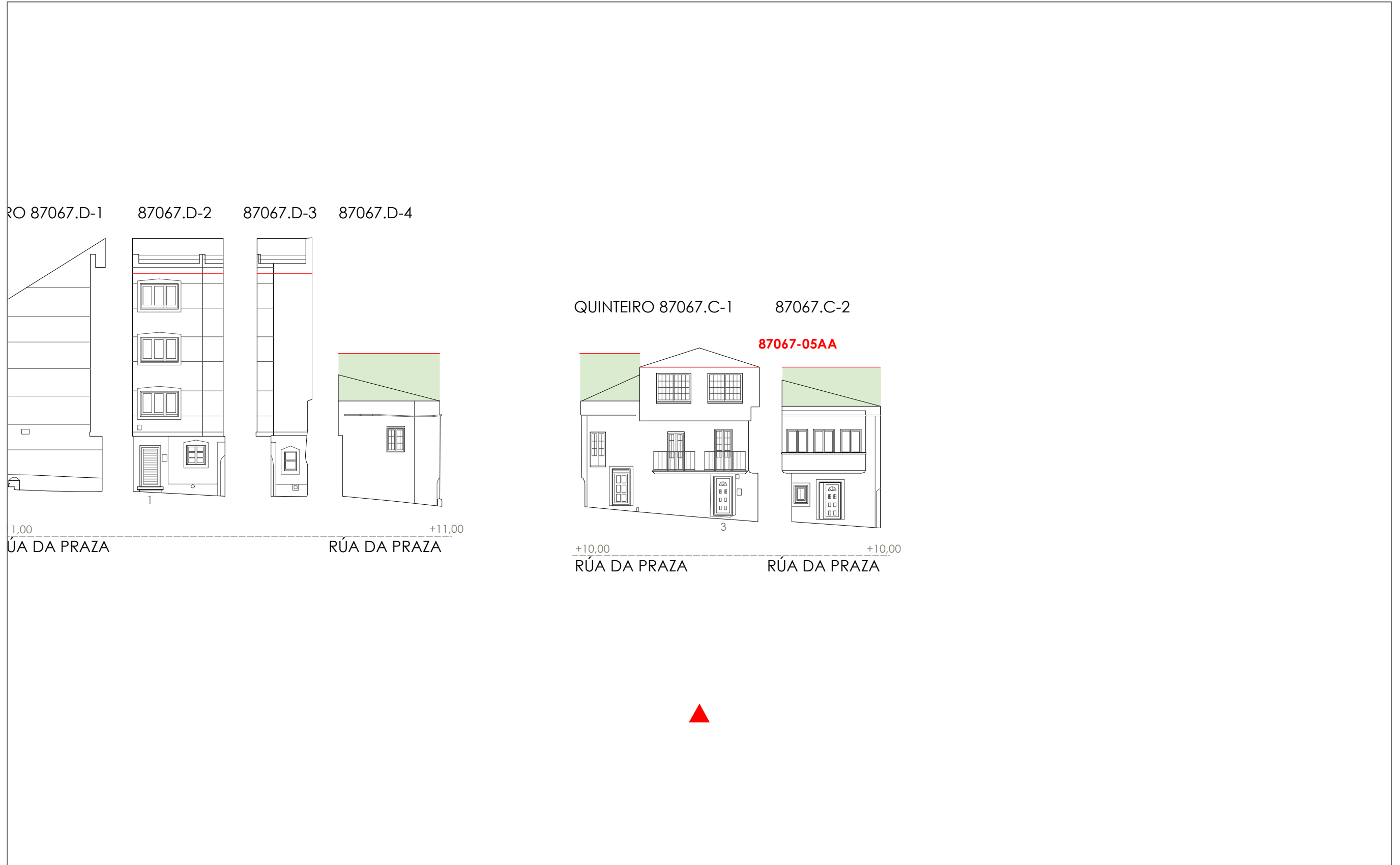
Obras prohibidas / Obras prohibidas:
Construción de novas terrazas e outros elementos non permitidos nas cubertas. Substitución das carpinterías exteriores de madeira. Eliminación dos enfoscados da fachada. Modificación ou substitución do corredor e dos ocós existentes.

Observacións / Observaciones:
-



Unid. edificatoria:
87067-05AA

-  Liña de cornixa / Línea de cornisa
-  Novo volume previsto / Nuevo volumen previsto
-  Volume fóra de ordenación / Volumen fuera de ordenación



1:200  0 5 10 20 Metros

Fonte de datos / Fuente de datos:
- Elaboración propia / Concello de Fisterra
- Elaboración propia / Concello de Fisterra

06.03 ALZADOS DAS UNIDADES EDIFICATORIAS

06.03 ALZADOS DE LAS UNIDADES EDIFICATORIAS

INFORMACIÓN / INFORMACIÓN

CARACTERÍSTICAS BÁSICAS
CARACTERÍSTICAS BÁSICAS

PARÁMETROS / PARÁMETROS:
Sup. de parcela / Sup. de parcela: **21,16 m²**
Sup. ocupación / Sup. ocupación: **21,16 m²**
Sup. construída / Sup. construída: **63,49 m²**
Núm. de plantas / Núm. de plantas: **III**
Estado da edificación / Estado de la edificación: **3**
Ocupación / Ocupación: **Si**
Aluguer / Alquiler: **Non**

USOS / USOS:
Uso principal / Uso principal: **02**
Uso pranta baixa / Uso planta baja: **02**

TIPOLOXÍA / TIPOLOXÍA:
Tipoloxía segundo posicionamento / Tipología según posición: **01**
Tipoloxía segundo o carácter / Tipología según el carácter: **02**

ANÁLISE ESTRUTURAL, CONSTRUTIVA E ARQUITECTÓNICA
ANÁLISIS ESTRUCTURAL, CONSTRUCTIVO Y ARQUITECTÓNICO

ANÁLISE ESTRUTURAL / ANÁLISIS ESTRUCTURAL:
Estrutura vertical / Estructura vertical: **00.1**
Estrutura horizontal / Estructura horizontal: **01**
Estrutura da cuberta / Estructura de cuberta: **01**

ANÁLISE CONSTRUTIVA / ANÁLISIS CONSTRUCTIVO:
Revestimento das fachadas / Revestimiento de las fachadas: **11**
Medianeiras vistas / Medianeras vistas: **na**
Baixantes externas / Bajantes externas: **na**
Carpintarías / Carpinterías: **05.2**
Galerías / Galerías: **na**
Corredor / Corredor: **na**
Balcóns / Balcones: **na**

ANÁLISE ARQUITECTÓNICA / ANÁLISIS ARQUITECTÓNICO:
Engadido dunha planta. Substitución de barandas. PEche do balcón. Substitución de carpinterías por aluminio. Elevación da altura da cornisa

DETERMINACIÓN DE CATÁLOGO
DETERMINACIONES DE CATÁLOGO

NIVEL DE PROTECCIÓN / NIVEL DE PROTECCIÓN: AMBIENTAL
Elementos protexidos / Elementos protegidos: **Fachadas**

CONDICIÓN URBANÍSTICA / CONDICIONES URBANÍSTICAS:
Alturas permitidas / Alturas permitidas: **3**
Usos permitidos / Usos permitidos: **02 05 11**

Obras permitidas / Obras permitidas:
Reestruturación do edificio mantendo as fachadas de pedra. Permítese engadir unha planta máis do corpo baixo igualando a cornisa co corpo alto. Recuperación das barandas e/ou carpinterías exteriores orixinais. Apertura de novos ocós.

Obras prohibidas / Obras prohibidas:
Construcción de novas terrazas e outros elementos non permitidos nas cubertas. Substitución das carpinterías exteriores de madeira. Eliminación dos enfoscados da fachada. Modificación ou substitución do corredor e dos ocós existentes.

Observacións / Observaciones:
-

USOS / USOS (Título V Normativa)
Equipamento
01 Eq. administ. e institucionais
02 Vivenda unifamiliar
03 Vivenda colectiva
04 Artesanía, Industria e Almacéns
05 Categoría 1ª / 06 Categoría 2ª
Comerciais
08 Categoría 1ª
09 Categoría 2ª
10 Administrativo e oficinas
11 Categoría 1ª / 12 Categoría 2ª
Hotelería
13 Establec. clásicos.
14 Turismo rural.
15 Garaxe-aparcadoiro
16 Categoría 1ª / 17 Categoría 2ª
Sanitario-asistencial
18 Categoría única
19 Docente
20 Categoría 1ª / 21 Categoría 2ª
Deportivo
22 Categoría única
23 Categoría única
24 Relaxo
25 Categoría única
26 Usos prohibidos
00 Todos os demais

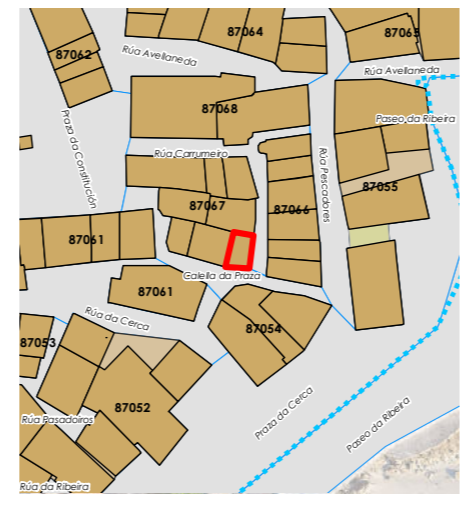
TIPOLOXÍA / TIPOLOXÍA
Posicionamento / Posición
01. Entremedianeiras / Entremedianeras
02. En esquina / En esquina
03. Illada / Illada
04. Constr. Adxectiva / Const. adjectiva
Carácter / Carácter
01. Edif. singular / Edif. singular
02. Viv. tradicional / Viv. tradicional
03. Viv. non tradicional / Viv. no tradicional
04. Edif. tradicional / Edif. tradicional
05. Edif. non tradicional / Edif. no tradicional
06. Infraconstrución / Infraconstrucción

ESTADO / ESTADO.
0. Ruína / Ruína
1. Malo / Malo
2. Regular / Regular
3. Bo / Bueno
4. En rehabilitación / En rehabilitación

NOTA / NOTA
na: Non aplica / No aplica
- Sen datos / Sin datos

MATERIAIS / MATERIALES
00. Pedra / Piedra
00.1. Cachotería / Cachotería
00.2. Silaría / Mampostería
01. Formigón / Hormigón
02. Madera / Madera
03. Fibrocemento / Fibrocemento
04. Tella / Teja
04.1. Tella curva / Teja curva
04.2. Tella plana / Teja plana
05. Aluminio / Aluminio
05.1. Alum. natural / Alum. natural
05.2. Lacado branco / Lacado blanco
05.3. Lacado a cor / Lacado en color
06. Ferra / Hierro
06.1. Fundición / Fundición
06.2. Ferra / Ferra
06.3. Aceiro inox. / Acero inox.
07. PVC / PVC
08. Tiro / Tiro
09. Cobre / Cobre
10. Enfoscado / Enfoscado
11. Enfoscado e pintado / Enfoscado y pintado
12. Azulexo / Azulejo
13. Aplacado cerámico / Aplacado cerámico
14. Aplacado de pedra / Aplacado de piedra
15. Bloque de formigón / Bloque de hormigón
16. Ladrillo / Ladrillo
17. Panel corugado / Panel corrugado
18. Revestim. granulado / Revestim. granulado
19. Vidro / Vidrio
20. Ladrillo visto / Ladrillo visto
21. Bloque form. visto / Bloque hormigón visto
22. Louza / Platera
99. Outro / Outros

LENDAS / LEYENDAS
Delimitación PEPRICH
Frente edificación
Fondo edificación
Edificación analizada
Alineación / Alineación
Parcelario
Alturas ex. - X
Alturas permit. - X
Quinteiro / Manzana - 8XXXX
Ud. edificatoria - 8XXXX-XX
Ud. parcelaria - P8XXXX-XX



Enderezo / Dirección:
**Calella da Praza, 5
Fisterra**

Vivenda / Unifamiliar

Unid. parcelaria:
87067-05

Unid. edificatoria:
87067-05B

EPSG: 25829 / Coordenadas UTM ETRS89 Zona 29N X: 478.600 Y: 4.750.364



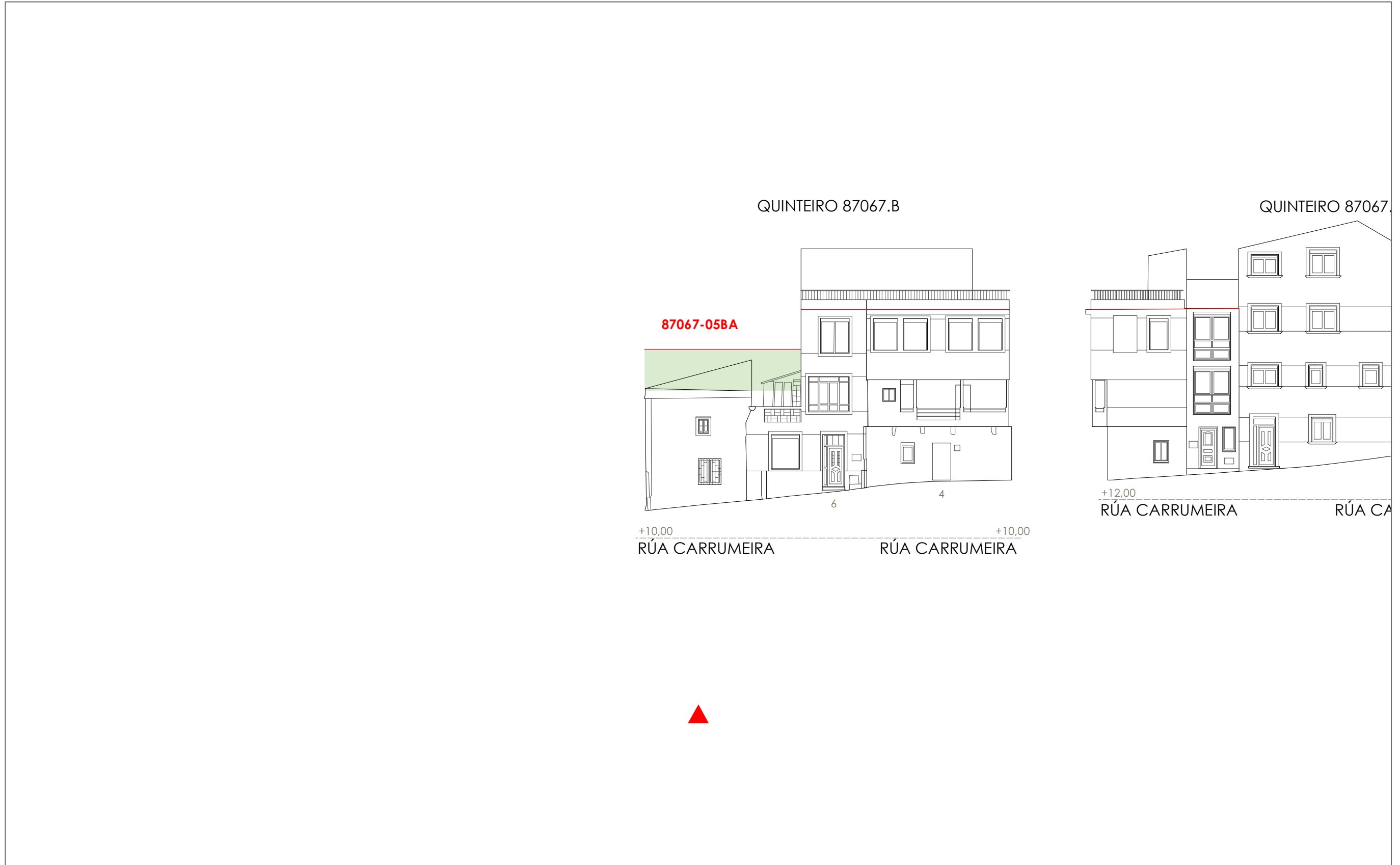
1:200

0 5 10 20 Metros






- Liña de cornixa / Línea de cornisa
- Novo volume previsto / Nuevo volumen previsto
- Volume fóra de ordenación / Volumen fuera de ordenación

Unid. edificatoria:
87067-05BA



1:200 0 5 10 20 Metros

Unid. edificatoria:
87067-05BB

-  Liña de cornixa / Línea de cornisa
-  Novo volume previsto / Nuevo volumen previsto
-  Volume fóra de ordenación / Volumen fuera de ordenación




1:200  0 5 10 20 Metros

Unid. parcelaria:
87067-06

Fonte de datos / Fuente de datos:
- Elaboración propia / Concello de Fisterra
- Elaboración propia / Concello de Fisterra

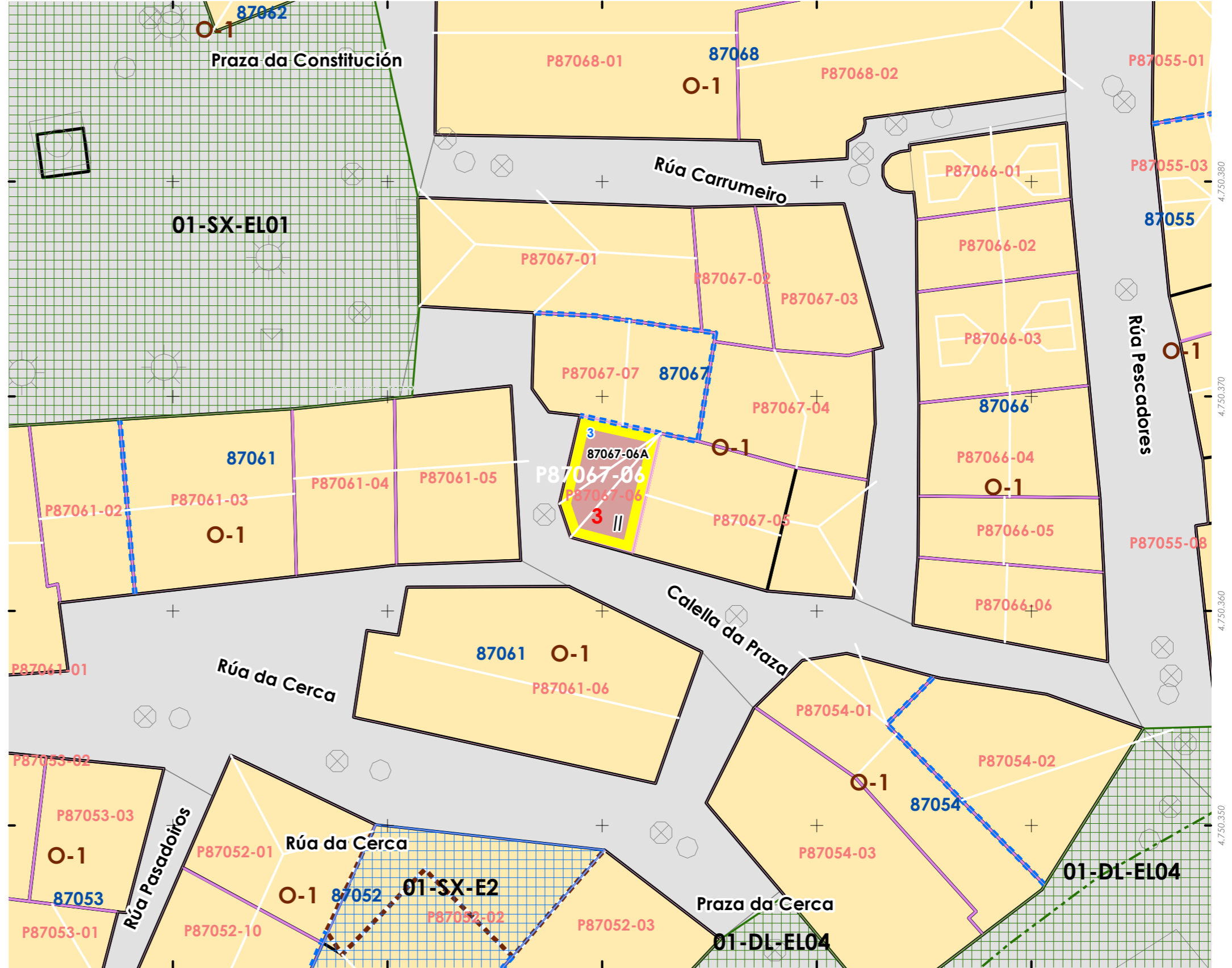
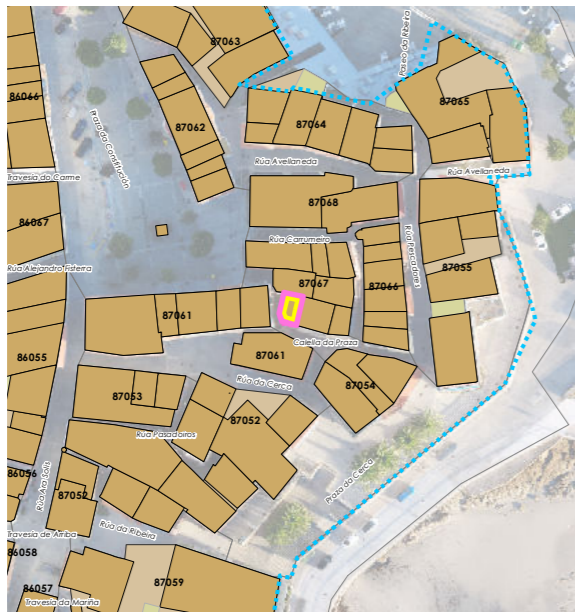
1:200



EPSG: 25829 / Coordenadas UTM ETRS89 Zona 29N X: 478590 Y: 4.750.366

Alturas ex. - X
Alluras permit. - X
Quinteiro / Manzana - 8XXXX
Ud. edificatoria - 8XXXX-XX

- LENDAS / LEYENDAS**
- Dom. Púb. Marítimo-Terrestre / Dom. Púb. Marítimo-Terrestre
 - Ribeira do mar / Ribera del mar
 - Liña de deslinde / Línea de deslinde
 - Servidume de protección / Servidumbre de protección
 - Parcelario / Parcelario**
 - Unidade parcelaria / Unidad parcelaria
 - Unidade parcelaria analizada / Unidad parcelaria analizada
 - Edificación principal
 - Const. adxectiva / adjetiva
 - Dotacións de Equip. / Z. Verdes - Esp. Libres**
 - Equipamento (Ex)
 - Equipamento (Ob)
 - Esp. Libre - Zona verde (Ex)
 - Esp. Libre - Zona verde (Ob)
 - Quinteiros / Manzanas
 - Delimitación PEPRICH
 - Portos de Galicia**
 - Plan Especial do Porto de Fisterra
 - Sist. Xeral Portuario / Sist. General Portuario
 - Novas edificacións / Nuevas edificaciones
 - Aliñación / Alineación**
 - Ordenación / Ordenación**
 - O-1



INFORMACIÓN / INFORMACIÓN

CARACTERÍSTICAS BÁSICAS
CARACTERÍSTICAS BÁSICAS

PARÁMETROS / PARÁMETROS:
Sup. de parcela / Sup. de parcela: **21,35 m²**
Sup. ocupación / Sup. ocupación: **21,35 m²**
Sup. construída / Sup. construída: **42,70 m²**
Núm. de plantas / Núm. de plantas: **II**
Estado da edificación / Estado de la edificación: **3**
Ocupación / Ocupación: **Si**
Aluguer / Alquiler: **Non**

USOS / USOS:
Uso principal / Uso principal: **02**
Uso planta baixa / Uso planta baja: **02**

TIPOLOXÍA / TIPOLOXÍA:
Tipoloxía segundo posicionamento / Tipología según posición: **01**
Tipoloxía segundo o carácter / Tipología según el carácter: **02**

Estado de servizos / Estado de servicios:
Pavimentos/Pavimentos: **2**
Iluminación/Alumbrado: **1**
Sanecemento/Saneamiento: **2**
Pluviais/Pluviales: **0**
Abastecem./Abastecim.: **2**
Rede eléctrica/Red eléctrica: **2**

ANÁLISE ESTRUTURAL, CONSTRUTIVA E ARQUITECTÓNICA
ANÁLISIS ESTRUCTURAL, CONSTRUCTIVO Y ARQUITECTÓNICO

ANÁLISE ESTRUTURAL / ANÁLISIS ESTRUCTURAL:
Estrutura vertical / Estructura vertical: **00.1**
Estrutura horizontal / Estructura horizontal: **01**
Estrutura da cuberta / Estructura de cuberta: **01**

ANÁLISE CONSTRUTIVA / ANÁLISIS CONSTRUCTIVO:
Revestimento das fachadas / Revestimiento de las fachadas: **11**
Medianeiras vistas / Medianeras vistas: **na**
Baixantes externas / Bajantes externas: **na**
Carpintarías / Carpinterías: **05.2**
Galerías / Galerías: **na**
Corredor / Corredor: **na**
Balcóns / Balcones: **na**

ANÁLISE ARQUITECTÓNICA / ANÁLISIS ARQUITECTÓNICO:
Substitución de carpinterías por aluminio. Elevación daq altura da cornisa.

USOS / USOS (Título V Normativa)
Equipamento / Posición
01. Eq. administ. e institucionais
02. Vivenda unifamiliar
03. Vivenda colectiva
04. Artesanía, industria e almacéns
05. Categoría 1ª / 06. Categoría 2ª
Comercial
08. Categoría 1ª
09. Categoría 2ª
10. Administrativo e oficinas
11. Categoría 1ª / 12. Categoría 2ª
13. Establec. clásicos
14. Turismo rural
15. Garaxe-aparcadoiro
16. Categoría 1ª / 17. Categoría 2ª
18. Sanitario-asistencial
19. Categoría única
20. Docente
21. Tardarío
22. Sociocultural, salas de reunión
23. Categoría 1ª / 24. Categoría 2ª
25. Deportivo
26. Categoría única
27. Relixioso
28. Categoría única
29. Agropecuario
30. Categoría única
31. Usos prohibidos
32. Outros

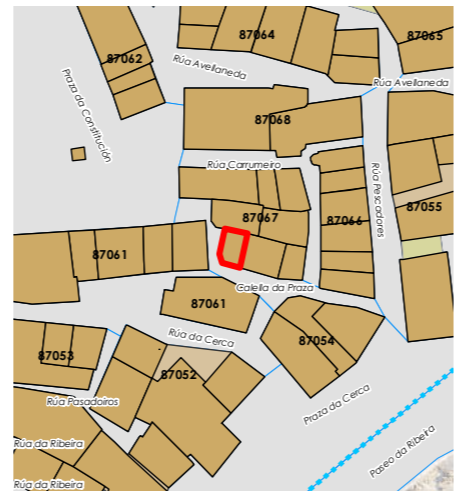
TIPOLOXÍA / TIPOLOXÍA
Posicionamento / Posición
01. Entremedianeiras / Entremedianeras
02. En esquina / En esquina
03. Illada / Illada
04. Constr. Adxectiva / Constr. adjectiva
Carácter / Carácter
01. Edif. singular / Edif. singular
02. Viv. tradicional / Viv. tradicional
03. Viv. non tradicional / Viv. no tradicional
04. Edif. tradicional / Edif. tradicional
05. Edif. non tradicional / Edif. no tradicional
06. Infraconstrución / Infraconstrucción

ESTADO / ESTADO
0. Ruína / Ruína
1. Malo / Malo
2. Regular / Regular
3. Bo / Bueno
4. En rehabilitación / En rehabilitación

NOTA / NOTA
na: Non aplica / No aplica
- Sen datos / Sin datos

MATERIAIS / MATERIALES
00. Pedra / Piedra
00.1. Cachotería / Cachotería
00.2. Silario / Mampostería
01. Formigón / Hormigón
02. Madera / Madera
03. Fibrocemento / Fibrocemento
04. Tella / Teja
04.1. Tella curva / Teja curva
04.2. Tella plana / Teja plana
05. Aluminio / Aluminio
05.1. Alum. natural / Alum. natural
05.2. Lacado branco / Lacado blanco
05.3. Lacado a cor / Lacado en color
06. Ferro / Hierro
06.1. Fundición / Fundición
06.2. Ferra / Faja
06.3. Aceiro inox. / Acero inox.
07. PVC / PVC
08. Zinc / Zinc
09. Cobre / Cobre
10. Enfoscado / Enfoscado
11. Enfoscado e pintado / Enfoscado y pintado
12. Azulexo / Azulejo
13. Aplicado cerámico / Aplicado cerámico
14. Aplicado de pedra / Aplicado de piedra
15. Bloque de formigón / Bloque de hormigón
16. Ladrillo / Ladrillo
17. Panel corrugado / Panel corrugado
18. Revestim. granulado / Revestim. granulado
19. Vidro / Vidrio
20. Ladrillo visto / Ladrillo visto
21. Bloque form. visto / Bloque hormigón visto
22. Louza / Platera
99. Outros / Outros

LENDAS / LEYENDAS
Delimitación PEPRICH
Frente edificación
Fondo edificación
Edificación analizada
Alineación / Alineación
Parcelario
Alturas ex. - X
Alturas permit. - X
Quinteiro / Manzana - 8XXXX
Ud. edificatoria - 8XXXX-XX
Ud. parcelaria - P8XXXX-XX

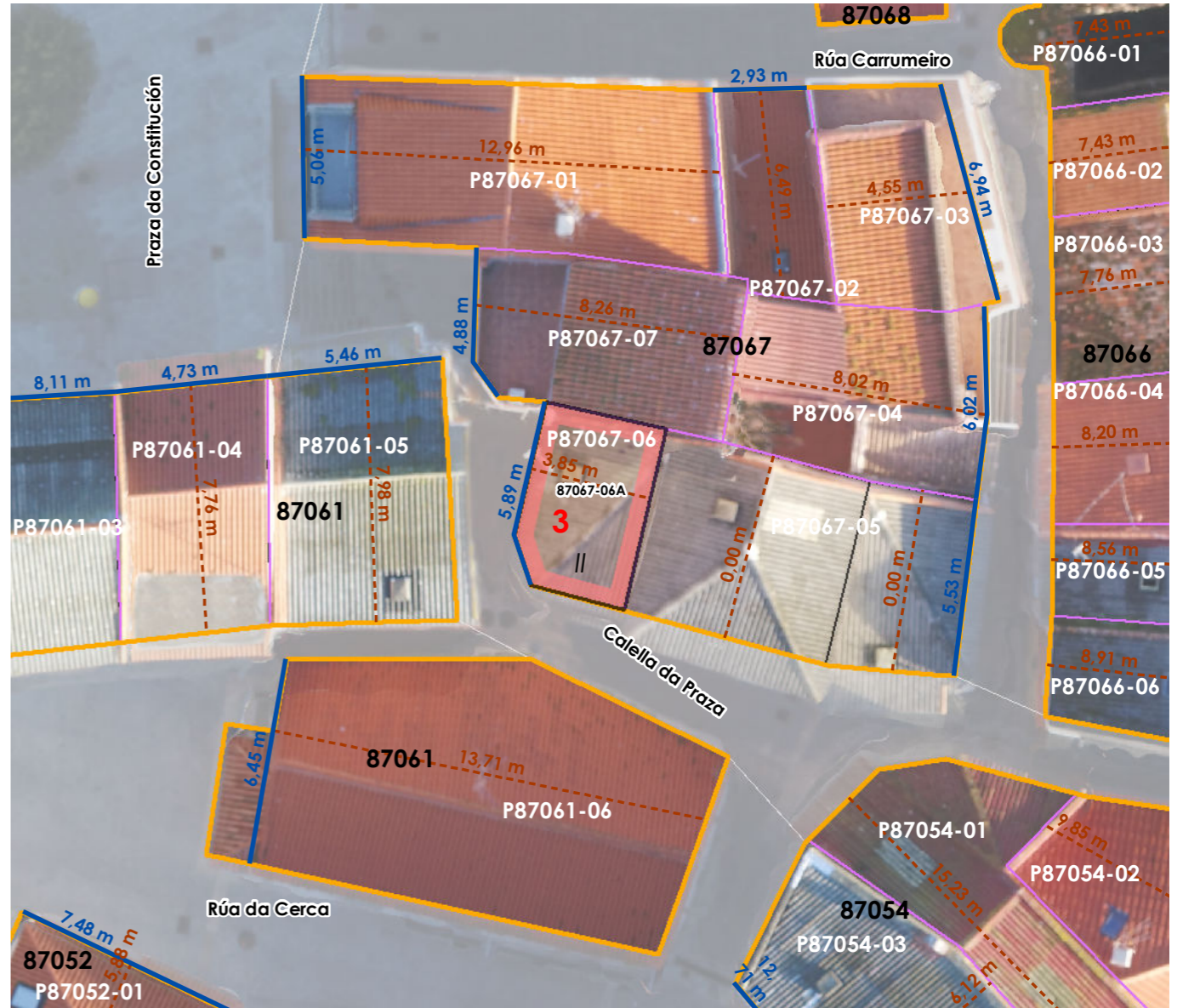


Enderezo / Dirección:
Caella da Praza, 3
Fisterra

Vivenda / Unifamiliar

Unid. parcelaria:
87067-06
Unid. edificatoria:
87067-06A

EPSG: 25829 / Coordenadas UTM ETRS89 Zona 29N X: 478.590 Y: 4.750.366



1:200

0 5 10 20 Metros

ORDENACIÓN / ORDENACIÓN

DETERMINACIÓN DE CATÁLOGO
DETERMINACIONES DE CATÁLOGO

NIVEL DE PROTECCIÓN / NIVEL DE PROTECCIÓN: AMBIENTAL
Elementos protexidos / Elementos protegidos: **Fachadas**

CONDICIÓN URBANÍSTICA / CONDICIONES URBANÍSTICAS:
Alturas permitidas / Alturas permitidas: **3**
Usos permitidos / Usos permitidos: **02 05 11**

Obras permitidas / Obras permitidas:
Reestruturación do edificio mantendo as fachadas. Adición dunha planta sen voos. Recuperación das carpinterías orixinais de madeira. Apertura de novos ocós.

Obras prohibidas / Obras prohibidas:
Construción de novas terrazas e outros elementos non permitidos nas cubertas. Substitución das carpinterías exteriores de madeira. Eliminación dos enfoscados da fachada. Modificación dos ocós existentes.

Observacións / Observaciones:
-



Unid. edificatoria:
87067-06AA

- Liña de cornixa / Línea de cornisa
- Novo volume previsto / Nuevo volumen previsto
- Volume fóra de ordenación / Volumen fuera de ordenación



1:200 0 5 10 20 Metros

Unid. edificatoria:
87067-06AB

- Liña de cornixa / Línea de cornisa
- Novo volume previsto / Nuevo volumen previsto
- Volume fóra de ordenación / Volumen fuera de ordenación




1:200 0 5 10 20 Metros

Fonte de datos / Fuente de datos:
- Elaboración propia / Concello de Fisterra
- Elaboración propia / Concello de Fisterra

Unid. parcelaria:
87067-07

Fonte de datos / Fuente de datos:
- Elaboración propia / Concello de Fisterra
- Elaboración propia / Concello de Fisterra

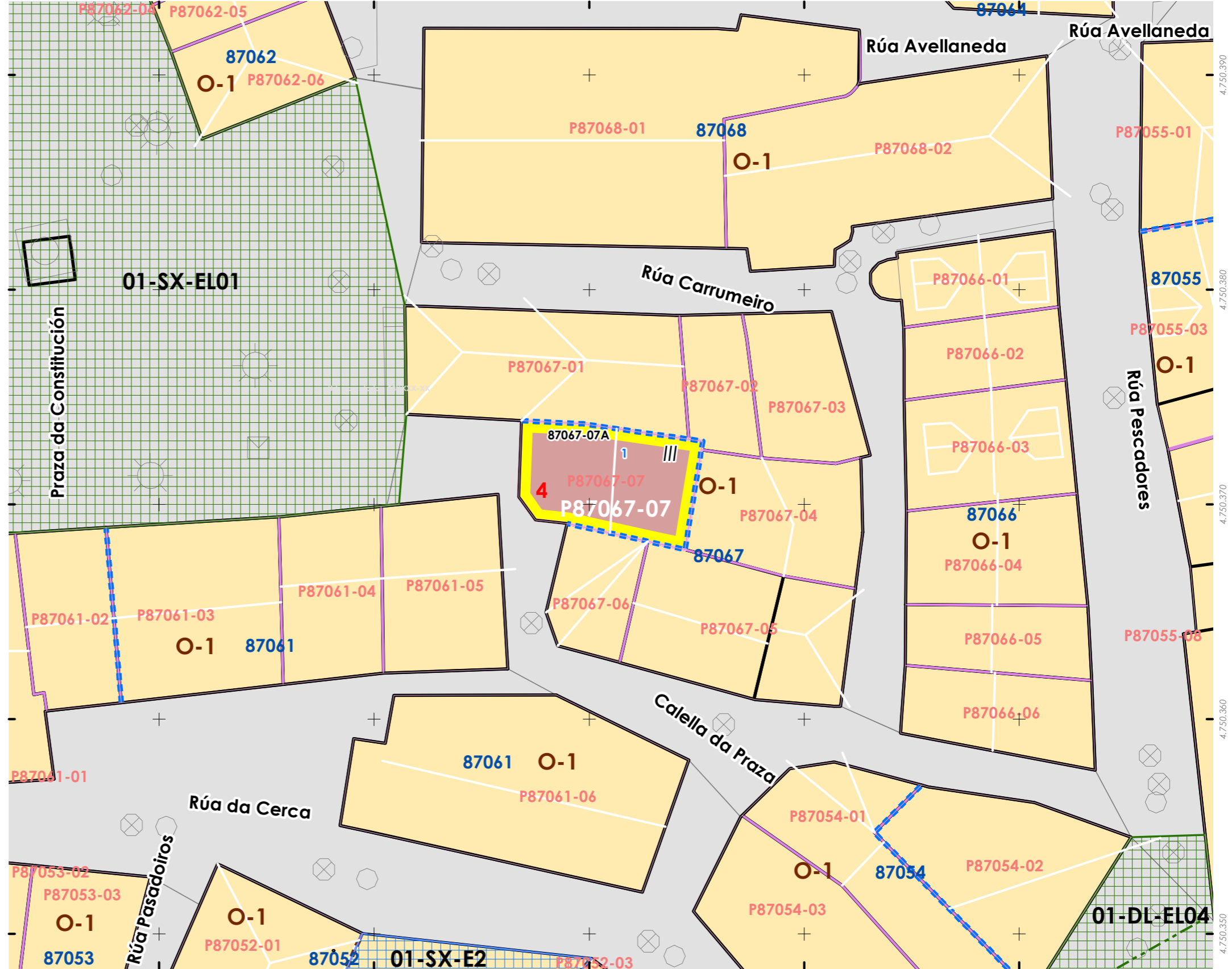
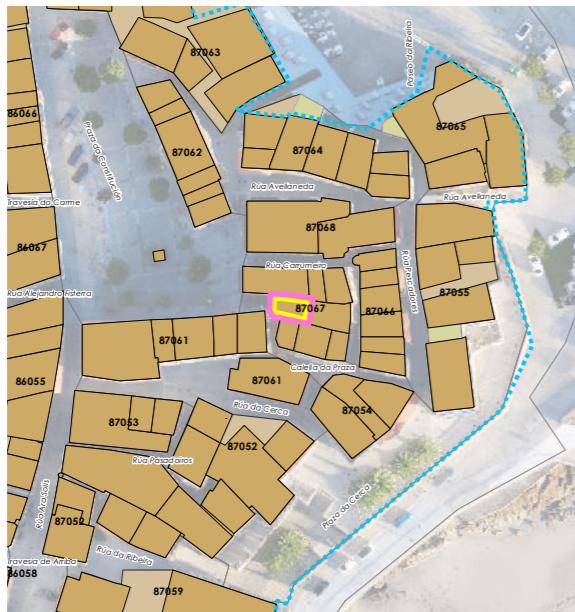
1:200



EPSG: 25829 / Coordenadas UTM ETRS89 Zona 29N X: 478591 Y: 4.750.371

Alturas ex. - X
Alturas permit. - X
Quinteiro / Manzana - 8XXXX
Ud. edificatoria - 8XXXX-XX

- LENDAS / LEYENDAS**
- Dom. Púb. Marítimo-Terrestre / Dom. Púb. Marítimo-Terrestre
 - Ribeira do mar / Ribera del mar
 - Liña de deslinde / Línea de deslinde
 - Servidume de protección / Servidumbre de protección
 - Parcelario / Parcelario**
 - Unidade parcelaria / Unidad parcelaria
 - Unidade parcelaria analizada / Unidad parcelaria analizada
 - Edificación principal
 - Const. adxectiva / adjetiva
 - Dotacións de Equip. / Z. Verdes - Esp. Libres**
 - Equipamento (Ex)
 - Equipamento (Ob)
 - Esp. Libre - Zona verde (Ex)
 - Esp. Libre - Zona verde (Ob)
 - Quinteiros / Manzanas
 - Delimitación PEPRICH
 - Portos de Galicia**
 - Plan Especial do Porto de Fisterra
 - Sist. Xeral Portuario / Sist. General Portuario
 - Novas edificacións / Nuevas edificaciones
 - Aliñación / Alineación**
 - Ordenación / Ordenación**
 - O-1



INFORMACIÓN / INFORMACIÓN

CARACTERÍSTICAS BÁSICAS
CARACTERÍSTICAS BÁSICAS

PARÁMETROS / PARÁMETROS:
Sup. de parcela / Sup. de parcela: **39,06 m²**
Sup. ocupación / Sup. ocupación: **39,06 m²**
Sup. construída / Sup. construída: **117,17 m²**
Núm. de plantas / Núm de plantas: **III**
Estado da edificación / Estado de la edificación: **3**
Ocupación / Ocupación: **Si**
Aluguer / Alquiler: **Non**

USOS / USOS:
Uso principal / Uso principal: **02 08**
Uso pranta baixa / Uso planta baja: **02**

TIPOLOXÍA / TIPOLOXÍA:
Tipoloxía segundo posicionamento / Tipología según posición: **01**
Tipoloxía segundo o carácter / Tipología según el carácter: **03**

Estado de servizos / Estado de servicios:
Pavimentos/Pavimentos: **1**
Iluminación/Alumbrado: **1**
Saneamento/Saneamiento: **2**
Pluviais/Pluviales: **2**
Abastecem./Abastecim.: **2**
Rede eléctrica/Red eléctrica: **3**

ANÁLISE ESTRUTURAL, CONSTRUTIVA E ARQUITECTÓNICA
ANÁLISIS ESTRUCTURAL, CONSTRUCTIVO Y ARQUITECTÓNICO

ANÁLISE ESTRUTURAL / ANÁLISIS ESTRUCTURAL:
Estrutura vertical / Estructura vertical: **01**
Estrutura horizontal / Estructura horizontal: **01**
Estrutura da cuberta / Estructura de cuberta: **01**

ANÁLISE CONSTRUTIVA / ANÁLISIS CONSTRUCTIVO:
Revestimento das fachadas / Revestimiento de las fachadas: **18**
Medianeiras vistas / Medianeras vistas: **11**
Baixantes externas / Bajantes externas: **07**
Carpintarías / Carpinterías: **05.2**
Galerías / Galerías: **na**
Corredor / Corredor: **na**
Balcóns / Balcones: **na**

ANÁLISE ARQUITECTÓNICA / ANÁLISIS ARQUITECTÓNICO:
na

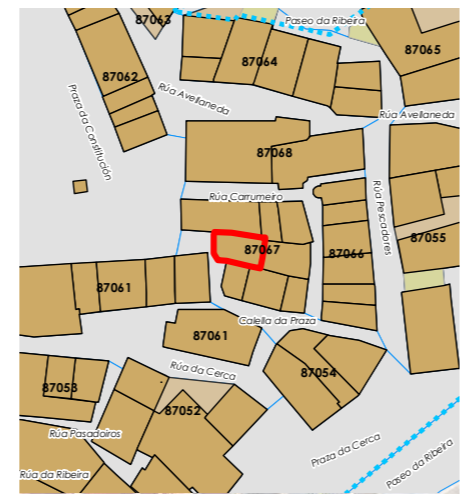
USOS / USOS (Título V Normativa)
Equipamento
01 Eq. administ. e institucionais
Uso de Vivenda
02 Vivenda unifamiliar
03 Vivenda colectiva
Artesanía, Industria e Almacéns
05 Categoría 1ª / 06 Categoría 2ª
Comercial
08 Categoría 1ª
09 Categoría 2ª
Administrativo e oficinas
11 Categoría 1ª / 12 Categoría 2ª
Hotelería
13 Establec. clásicos.
24 Turismo rural.
Garaxe-aparcadoiro
15 Categoría 1ª / 16 Categoría 2ª
Sanitario-asistencial
17 Categoría única
18 Docente
19 Tancaría
Sociocultural, salas de reunión
20 Categoría 1ª / 21 Categoría 2ª
Deportivo
22 Categoría única
Relaxo
23 Categoría única
Agropecuaria
25 Categoría única
Usos prohibidos
00 Todos os demais

TIPOLOXÍA / TIPOLOXÍA
Posicionamento / Posición
01. Entremedianeiras / Entremedianeras
02. En esquina / En esquina
03. Illada / Aislada
04. Constr. Adxectiva / Const. adjectiva
Carácter / Carácter
01. Edif. singular / Edif. singular
02. Viv. tradicional / Viv. tradicional
03. Viv. non tradicional / Viv. no tradicional
04. Edif. tradicional / Edif. tradicional
05. Edif. non tradicional / Edif. no tradicional
06. Infraconstrución / Infraconstrucción
ESTADO / ESTADO.
0. Ruína / Ruína
1. Malo / Malo
2. Regular / Regular
3. Bo / Bueno
4. En rehabilitación / En rehabilitación

NOTA / NOTA
na: Non aplica / No aplica
- Sen datos / Sin datos

MATERIAIS / MATERIALES
00. Pedra / Piedra
00.1. Cachotería / Cachotería
00.2. Silaría / Mampostería
01. Formigón / Hormigón
02. Madera / Madera
03. Fibrocemento / Fibrocemento
04. Tello / Teja
04.1. Tello curva / Teja curva
04.2. Tello plana / Teja plana
05. Aluminio / Aluminio
05.1. Alum. natural / Alum. natural
05.2. Lacado branco / Lacado blanco
05.3. Lacado a cor / Lacado en color
06. Ferro / Hierro
06.1. Fundición / Fundición
06.2. Ferra / Faja
06.3. Aceiro inox. / Acero inox.
07. PVC / PVC
08. Zinc / Zinc
09. Cobre / Cobre
10. Enfoscado / Enfoscado
11. Enfoscado e pintado / Enfoscado y pintado
12. Azulexo / Azulejo
13. Aplacado cerámico / Aplacado cerámico
14. Aplacado de pedra / Aplacado de piedra
15. Bloque de formigón / Bloque de hormigón
16. Ladrillo / Ladrillo
17. Panel corrugado / Panel corrugado
18. Revestim. granulado / Revestim. granulado
19. Vidro / Vidrio
20. Ladrillo visto / Ladrillo visto
21. Bloque form. visto / Bloque hormigón visto
22. Louza / Platera
99. Outros / Outros

LENDAS / LEYENDAS
Delimitación PEPRICH
Frente edificación
Fondo edificación
Edificación analizada
Alineación / Alineación
Parcelario
Alturas ex. - X
Alturas permit. - X
Quinteiro / Manzana - 8XXXX
Ud. edificatoria - 8XXXX-XX
Ud. parcelaria - P8XXXX-XX


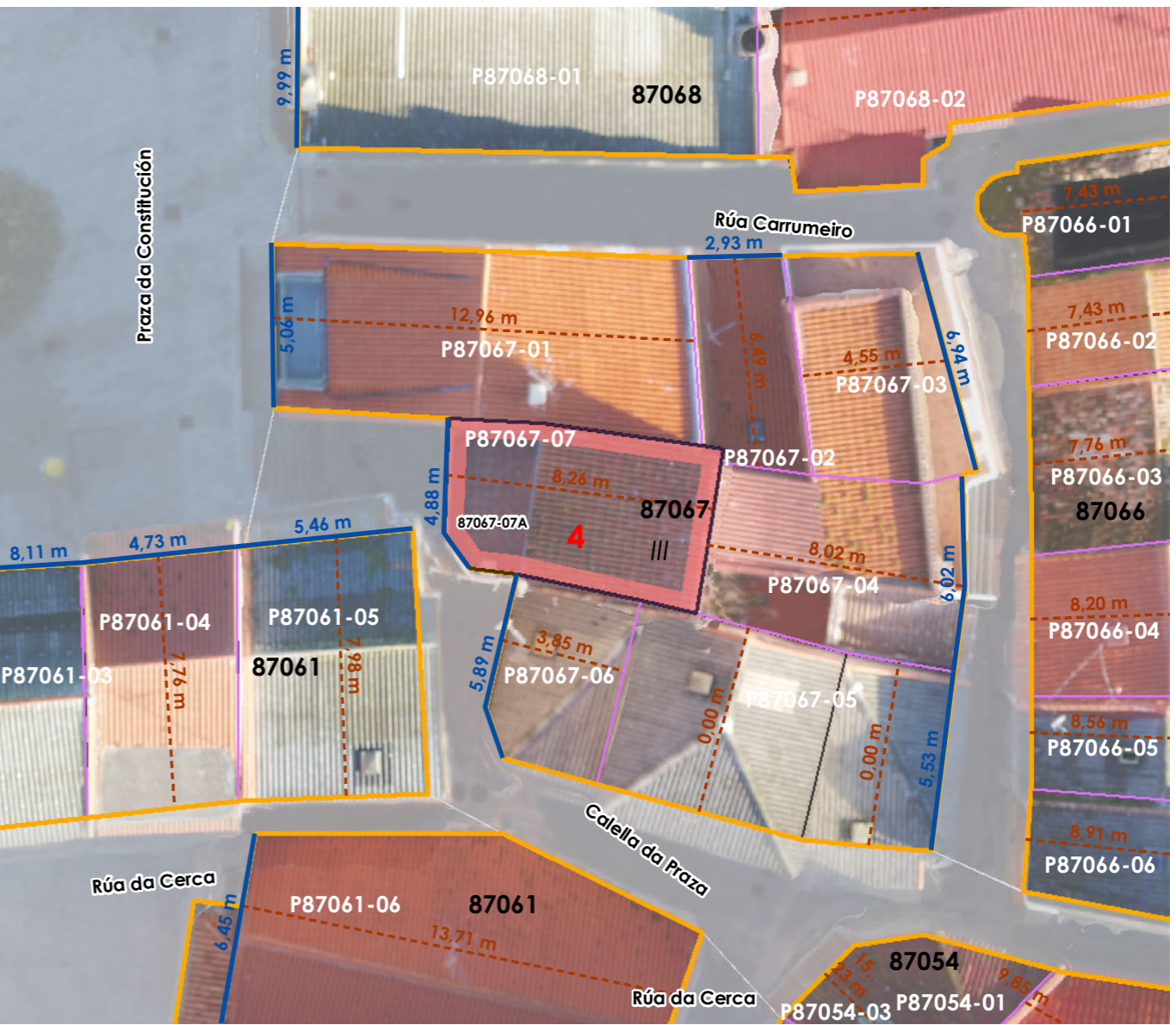


Enderezo / Dirección:
**Calella da Praza, 1
Fisterra**

Vivenda / Unifamiliar

Unid. parcelaria:
87067-07
Unid. edificatoria:
87067-07A

EPSG: 25829 / Coordenadas UTM ETRS89 Zona 29N X: 478.591 Y: 4.750.371



ORDENACIÓN / ORDENACIÓN

DETERMINACIÓN DE CATÁLOGO
DETERMINACIONES DE CATÁLOGO


NIVEL DE PROTECCIÓN / NIVEL DE PROTECCIÓN: **na**
Elementos protexidos / Elementos protegidos: **na**




CONDICIÓN URBANÍSTICA / CONDICIONES URBANÍSTICAS:
Alturas permitidas / Alturas permitidas: **4**
Usos permitidos / Usos permitidos: **02 05 11**

Obras permitidas / Obras permitidas:
Obra nova, nas condicións compositivas e volumétricas específicas nesta ficha.

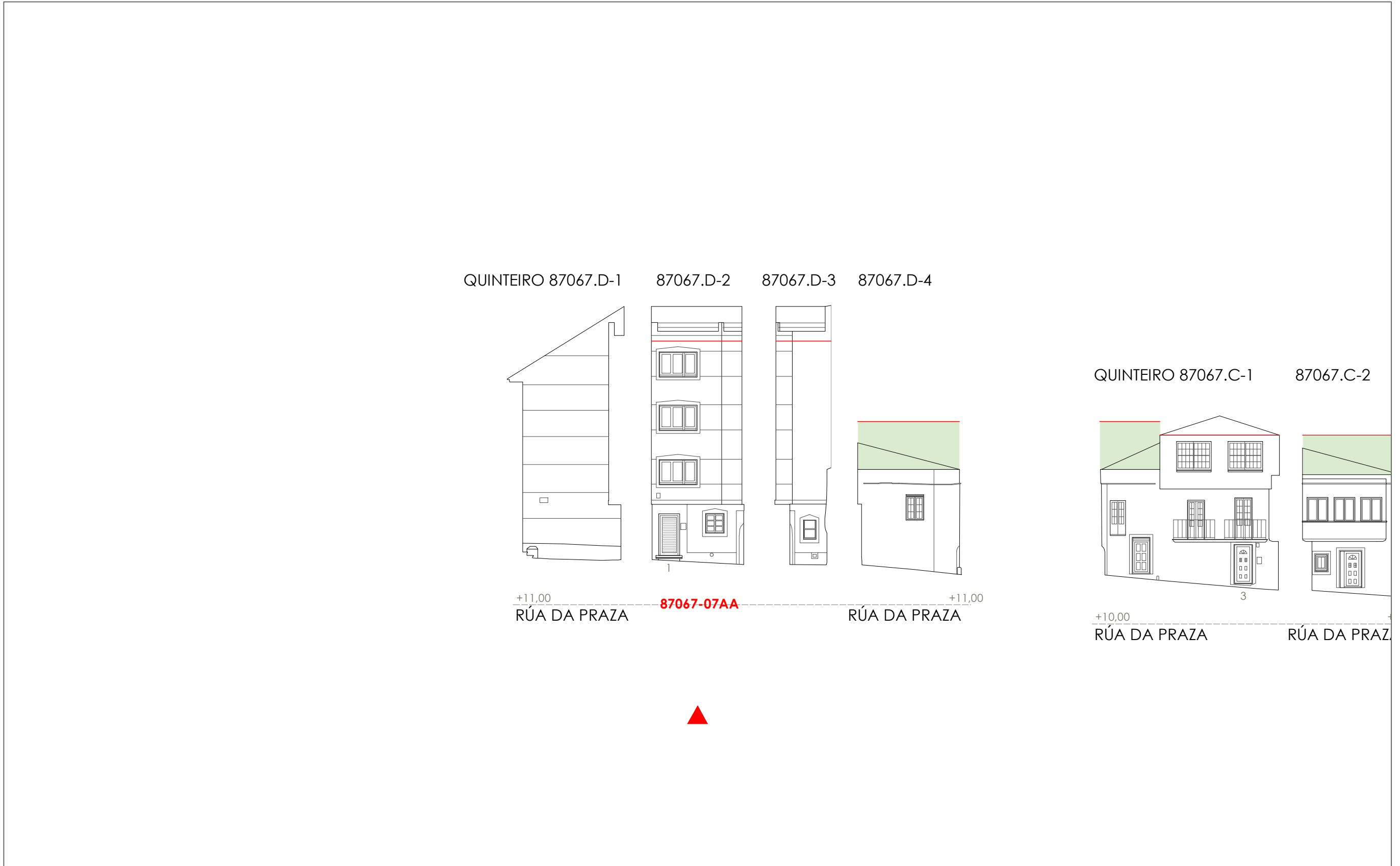
Obras prohibidas / Obras prohibidas:
Construción de novas terrazas e outros elementos non permitidos nas cubertas, aumento de volume.

Observacións / Observaciones:
Queda fora de ordenación a parte da edificación que sobrepasa as 4 plantas de altura.



-  Liña de cornixa / Línea de cornisa
-  Novo volume previsto / Nuevo volumen previsto
-  Volume fóra de ordenación / Volumen fuera de ordenación

Unid. edificatoria:
87067-07AA

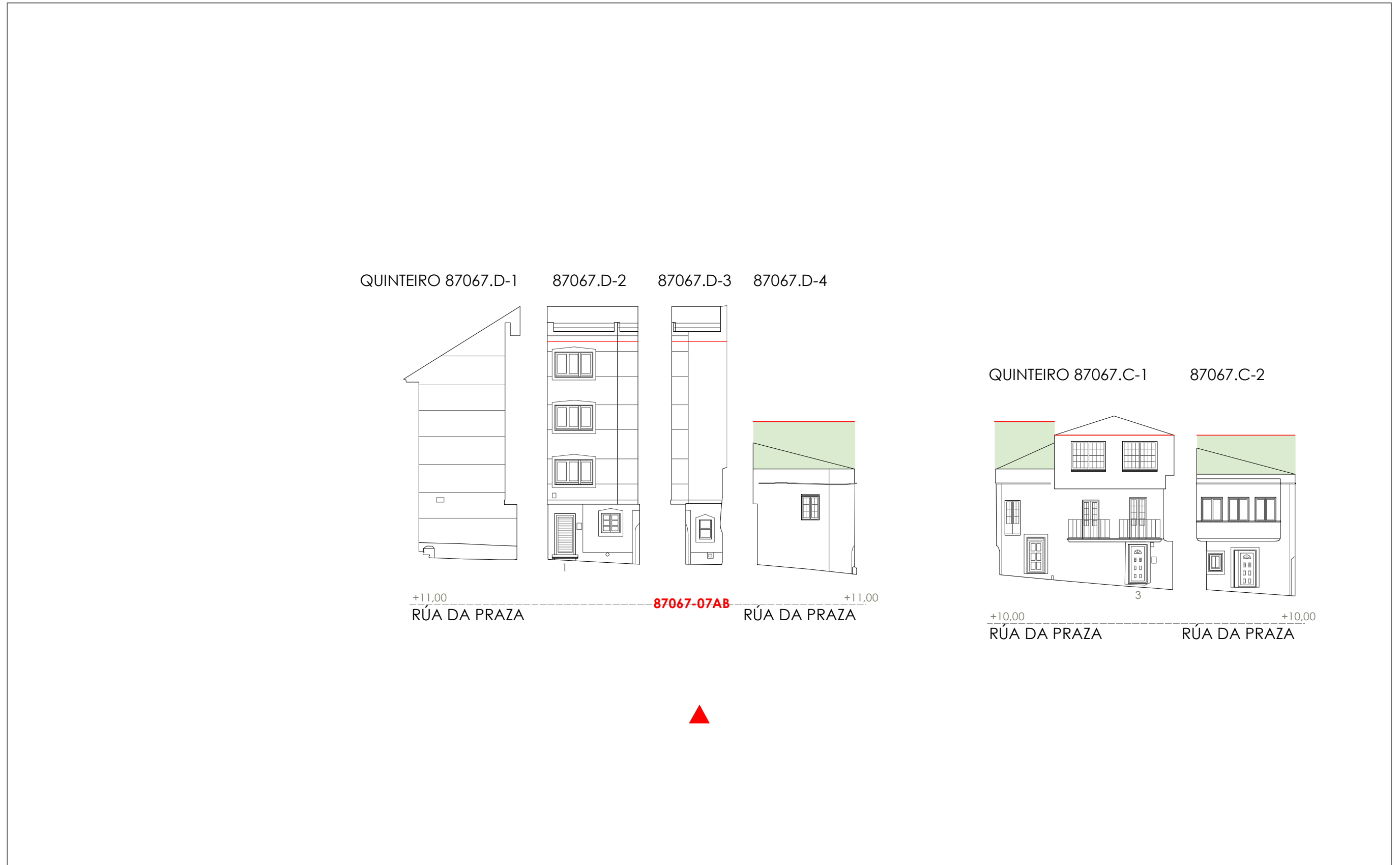


1:200  0 5 10 20 Metros

Fonte de datos / Fuente de datos:
- Elaboración propia / Concello de Fisterra
- Elaboración propia / Concello de Fisterra

Unid. edificatoria:
87067-07AB

- Liña de cornixa / Línea de cornisa
- Novo volume previsto / Nuevo volumen previsto
- Volume fóra de ordenación / Volumen fuera de ordenación



1:200 0 5 10 20 Metros