


SECRETARÍA DO CONCELLO  
Aprobado en sesión de \_\_\_\_\_ de \_\_\_\_\_  
EL SECRETARIO  
*Plevo*  
Gobierno  
JUL. 1996 de 198

**ANEXOS**



**ANEXO Nº 1:**

**RELACION DE MONUMENTOS INCLUIDOS NA CATEGORIA DE PROTECCION INTEGRAL.**

**1) Xa declarada coma B.I.C.:**

Conxunto Histórico Artístico denominado "*Monte, ermida de San Guillermo e igrexa de Santa María*". A súa delimitación figura nos planos de ordenación. Dentro da mesma ademais, atópanse:

- Os restos do Facho.
- O cruceiro de Sta. María de Fisterra.
- O Camposanto, adro e cabildo de Sta. María de Fisterra.
- O edificio coñecido coma O Semáforo.
- O edificio de O Faro.
- Outras edificacións sen interés específico.

Dacordo co disposto na Lei 16/1985 será preceptiva a realización dun Plan Especial de Protección para a regulación dos usos do solo e a edificación no ámbito do dito Plan. Dado que ese ámbito é coincidente co que se contempla nas N.S. Provinciais de A Coruña coma Espacio Natural (que tamén se recolle así nas presentes N.S.M.F. permitirase a realización dun só Plan Especial de Protección para a dobre finalidade protectora: a do patrimonio histórico-artístico, arqueolóxico e etnográfico e a do patrimonio natural.

Namentras non se redacte e aprobe definitivamente o devandito Plan Especial de Protección a competencia final sobre dos usos do solo e a edificación no ámbito do presente B.I.C. correspóndelle á Dirección Xeral do Patrimonio Histórico e Documental, da Consellería de Cultura da Xunta de Galicia.

**2) Non declarada<sup>(7)</sup>.**

**A) ARQUEOLOXIA**

**1. CASTREXO**

A.1. A Torre do Castelo, lugar Castelo (Proxección U.T.M.: X: 477.040 e Y: 4.755.960) trátase dun castro sobre Punta

<sup>7</sup> Os números que figuran a seguir dos nomes dos elementos son os que corresponden á súa localización no plano identificativo correspondente.

Costeira, o entorno está a mato. Tamén se coñece como Castro de Castromiñán. Polo lado Leste ten varias liñas defensivas que dificultan o acceso

- A.2. Castro de Duio.
- A.3. Monte de San Guillermo (xa incluído no C.H.A. decrarado).

**B) ARQUITECTURA RELIXIOSA .**

- B.1. Igrexa de San Martiño de Duio.
- B.2. Capela da Purísima Concepción (Mallas-Duio).
- B.3. Igrexa de San Vincenzo de Duio.
- F.1. Igrexa de Santa María das Areas de Fisterra.
- B.4. Capela do Bo Suceso (Fisterra).
- B.5. Cemiterio de Fisterra (Vello Hospital).
- B.6. Igrexa de San Xoan de Sardiñeiro.  
Ermita de San Guillermo (alicerces)

**C) ARQUITECTURA CIVIL**


- 1) Pazos e casas
- C.1. Casa rectoral de San Vincenzo de Duio (Castro-Duio).
- C.2. Casa de Sardiñeiro.
- C.3. Casa rectoral de Sardiñeiro.
- C.4. Casa rectoral de Fisterra.
- C.5. Casa Praza de Ara Solis.
- C.6. Casa con arco gótico en Fisterra (Rua do Mercado).

**D) ARQUITECTURA MILITAR E DEFENSIVA**

- D.1. Castelo de San Carlos (Fisterra).

**E) ETNOGRAFIA**

- E.1. Cruceiro gótico Santa María de Fisterra.



**RELACION DE MONUMENTOS NA CATEGORIA DE PROTECCION NON INTEGRAL**

**A) ARQUITECTURA CIVIL**


- C.7. 1 casa en Escaselas (S. Martiño Duio).
- C.8 a C.16 9 casas en Mallas (S. Martiño Duio).
- C.17. 1 casa en S. Martiño de Baixo (S. Martiño Duio).
- C.18 a C.20 3 casas en Vigo (S. Martiño Duio).
- C.21 a C.22 2 casas en Castro (S. Vincenzo de Duio).
- C.23 a C.25 3 casas en Denle (S. Vincenzo de Duio).
- C.26. 1 casa en Hermedesuxo Darriba (S. Vincenzo de Duio).
- C.27 a C.28 2 casas en Vilar.
- C.29 Faro de Fisterra.
- C.30 1 casa en Buxán (Sardiñeiro).
- C.31 a C.32 2 casas en Castrexe (Sardiñeiro).
- C.33 a C.34 2 casas en Padrís.
- C.35 a C.38 4 casas en Sardiñeiro de Riba.
- C.39 1 conxunto de casas en Sardiñeiro de Baixo.
- C.40 a C.45 6 casas en Sardiñeiro de Baixo.
- C.46 1 casa en Sixto.
- C.47 a C.52 6 casas en Suarriba.
- C.53 a C.55 3 casas en Insua.

**B) ETNOGRAFIA:**

**CONSTRUCCIONS POPULARES**

- E.2 Conxunto de canastros en Mallas.
- E.3 Muíños en Mallas.
- E.4 Lavadeiro en Mallas.
- E.5 Conxunto de canastros en Vigo.
- E.6 Lavadeiro en Vigo.
- E.7 Conxunto de canastros en Buxan.
- E.8 Conxunto de canastros en Sardiñeiro de Riba.
- E.9 Lavadeiro en Sardiñeiro de Riba.
- E.10 Conxunto de canastros en Sardiñeiro de Baixo.
- E.11 Fonte en Sardiñeiro de Baixo.
- E.12 Canastro en Suarriba.

**C) CRUCEIROS**



- E.13 Cruceiro en Mallas.
- E.14 Cruceiro en Vigo.
- E.15 Cruceiro en Castro (Duio).
- E.16 Cruceiro de Baixar en Fisterra.
- E.17 Cruceiro en Sardiñeiro de Riba.