

PLAN XERAL DE ORDENACIÓN MUNICIPAL FISTERRA

- SOLO URBANO**
- Delimitación de Solo Urbano
 - Solo urbano consolidado
 - Solo urbano non consolidado
- SOLO DE NÚCLEO RURAL**
- Delimitación de Solo de Núcleo Rural
 - Zona Común
 - Zona Histórico-Tradicional
- SOLO RÚSTICO**
- Plan Especial de Protección do Entorno do Faro
 - S. Rústico de Protección Ordinaria (SRPO)
 - S. Rústico de Protección Agropecuaria (SRPA)
 - S. Rústico de Protección Forestal (SRPF)
 - S. Rústico de Protección das Augas (SRPAG)
 - S. Rústico de Protección de Infraestruturas (SRPI)
 - S. Rústico de Protección Paisaxística (SRPP)
 - S. Rústico de Prof. de Espazos Naturais (SRPEN)
 - S. Rústico de Protección de Costas (SRPC)
 - S. Rústico de Prot. do Patrimonio Cultural (SRPPC)
- SOLO URBANIZABLE**
- S. Urbanizable Delimitado Residencial

SIMBOLOXÍA

SISTEMAS XERAIS E DOTACIÓNS LOCAIS

ESPAZOS LIBRES E ZONAS VERDES **ZV** EQUIPAMENTOS **EQ**

COMUNICACIÓNS E TRANSPORTES

- SP Sistema Xeral Portuario
- DPP Dominio Público Portuario
- Sistema Vía Autonomica
- Sistema Vía Municipal
- Reserva Vía
- EDAR Estación de Depuración de Augas Residuais
- AT Antena de Telefonía
- Liña de Media Tensión

SENDAS E CAMIÑAS

- Sendas e camiños
- Camiño dos Faros
- AP-E Zona de aparcadoiro existente de titularidade pública
- AP-AD Zona de aparcadoiro nova

PATRIMONIO CULTURAL

ARQUITECTÓNICO E ETNOGRÁFICO **01.01**

- Ambito patrimonial
- Contorno de protección
- Camiño de Santiago
- L.I.C. Lugar de Interese Comunitario (Rede Natura 2000)
- Liña de ribeira
- Liña de Destinada Pública Marítimo Terrestre (D.P.M.T)
- Liña de servidume de protección
- Núcleo de Identidade Local (NIL)

PATRIMONIO ARQUEOLÓXICO **01.19**

- Grado de protección I: BIC (GA000000) Código xacemento
- Grado de Protección II: Protección integral
- Grado de Protección III: Protección cautelar

Fase: **APROBACIÓN PROVISIONAL E DEFINITIVA** Abril 2020

Plano: **V.01 ORDENACIÓN MUNICIPAL**

V.01 ORDENACIÓN MUNICIPAL

Concello de FISTERRA

Equipo redactor:

ALFOVO BOTANA

Alfonso Botana Castelo Arquitecto

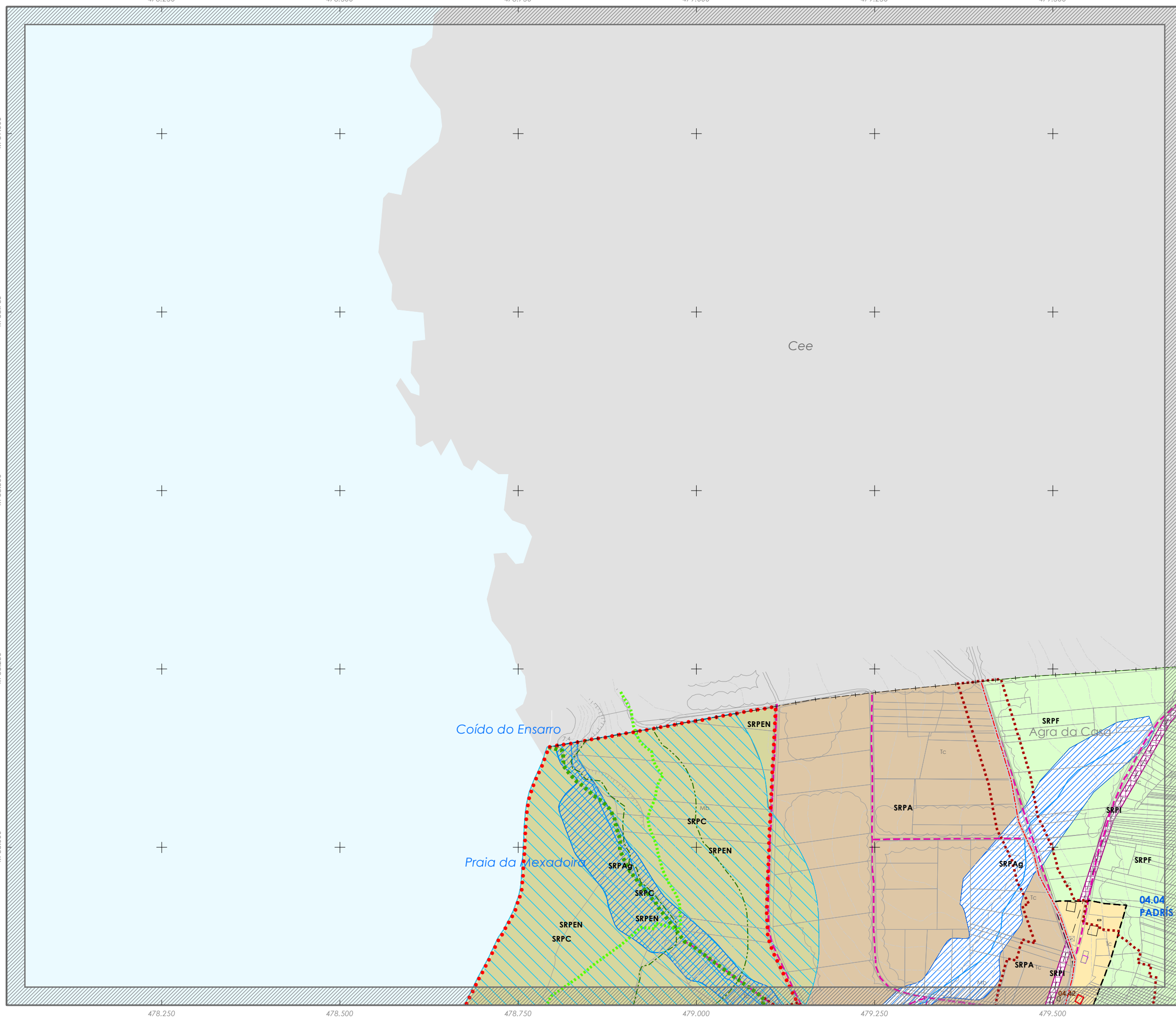
Beatriz García Becerra Arquitecta

Paula Fernández Otero Bióloga

Folla: 01/27

A03

0 25 50 100 Metros E 1:5.000



PLAN XERAL DE ORDENACIÓN MUNICIPAL FISTERRA

- SOLO URBANO**
- Delimitación de Solo Urbano
 - Solo urbano consolidado
 - Solo urbano non consolidado
- SOLO DE NÚCLEO RURAL**
- Delimitación de Solo de Núcleo Rural
 - Zona Común
 - Zona Histórico-Tradicional
- SOLO RÚSTICO**
- Plan Especial de Protección do Entorno do Faro
 - S. Rústico de Protección Ordinaria (SRPO)
 - S. Rústico de Protección Agropecuaria (SRPA)
 - S. Rústico de Protección Forestal (SRPF)
 - S. Rústico de Protección das Augas (SRPAg)
 - S. Rústico de Protección de Infraestruturas (SRPI)
 - S. Rústico de Protección Paisaxística (SRPP)
 - S. Rústico de Prof. de Espazos Naturais (SRPEN)
 - S. Rústico de Protección de Costas (SRPC)
 - S. Rústico de Prot. do Patrimonio Cultural (SRPPC)
- SOLO URBANIZABLE**
- S. Urbanizable Delimitado Residencial

SIMBOLOXÍA

SISTEMAS XERAIS E DOTACIÓNS LOCAIS

ESPAZOS LIBRES E ZONAS VERDES: ZV

EQUIPAMENTOS: EQ

COMUNICACIÓN E TRANSPORTES

- SP: Sistema Xeral Portuario
- DPP: Dominio Público Portuario
- Sistema Vial Autonómico
- Sistema Vial Municipal
- Reserva Vial
- EDAR: Estación de Depuración de Augas Residuais
- AT: Antena de Telefonía
- Liña de Media Tensión

Senaldas e camiños: Camiño dos Faros

AP-E: Zona de aparcadoiro existente de titularidade pública

AP-AD: Zona de aparcadoiro nova

PATRIMONIO CULTURAL

ARQUITECTÓNICO E ETNOGRÁFICO: 01.01

- Ámbito protexido
- Contorno de protección
- Camiño de Santiago
- L.I.C. Lugar de Interese Comunitario (Rede Natura 2000)
- Liña de ribeira
- Liña de Deslinde Público Marítimo Terrestre (D.P.M.T.)
- Liña de servidume de protección
- Núcleo de Identidade Local (NIL)

PATRIMONIO ARQUEOLÓXICO: 01.19

- Grado de protección I: BIC (GA0000000) Código xacemento
- Grado de Protección II: Protección ilegal
- Grado de Protección III: Protección cautelar

Fase: **APROBACIÓN PROVISIONAL E DEFINITIVA** Abril 2020

Plano: **V.01 ORDENACIÓN MUNICIPAL**

Concello de FISTERRA

Equipo redactor:

ALFONSO BOTANA

Arquitecto

Alfonso Botana Castelo

Beatrix Garcia Becerra

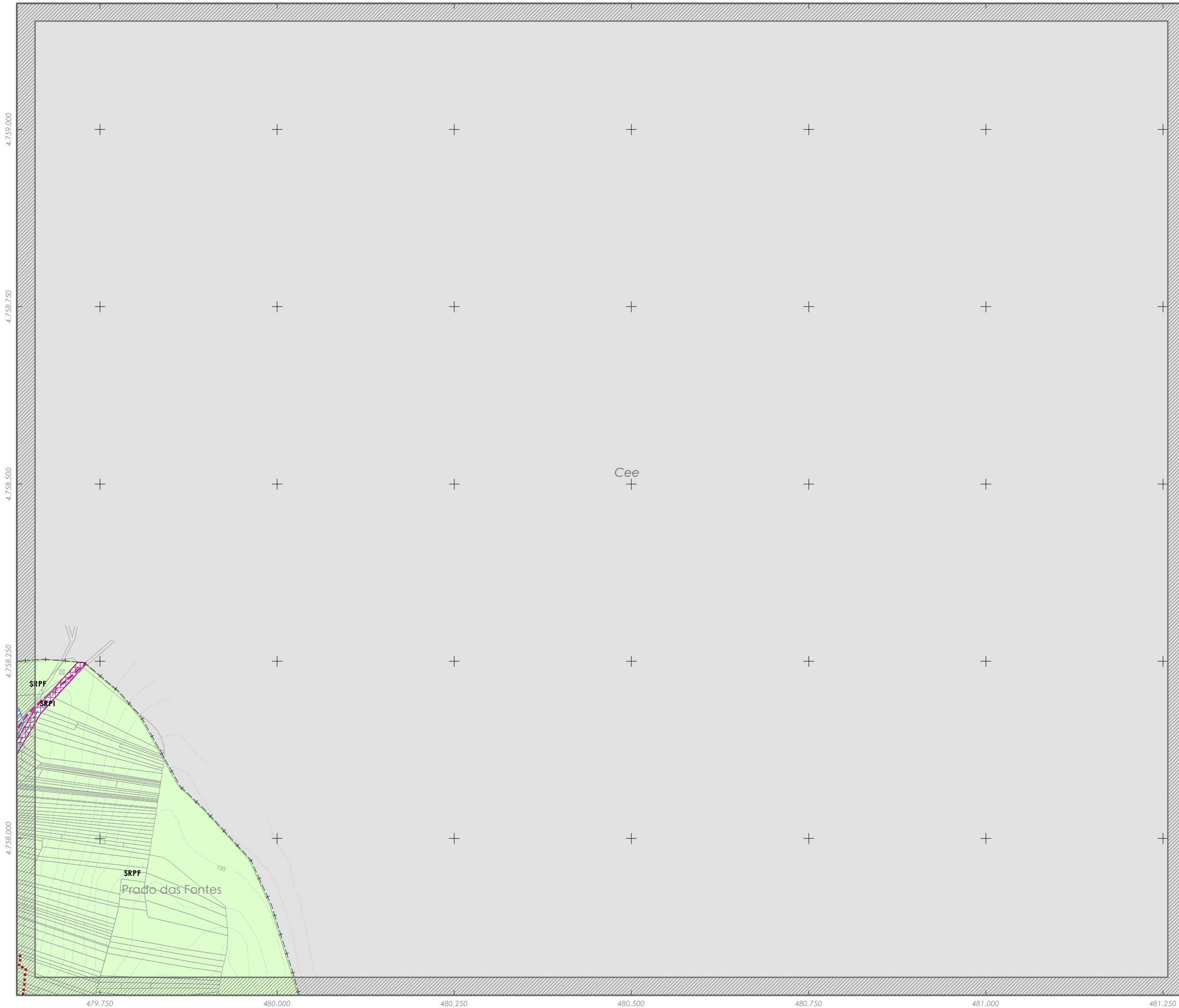
Paula Fernández Otero

Bióloga

Folla: 02/27

A04

0 25 50 100 Metros E 1:5.000



PLAN XERAL DE ORDENACIÓN MUNICIPAL FISTERRA

SOLO URBANO

- Delimitación de Solo Urbano
- Solo urbano consolidado
- Solo urbano non consolidado

SOLO DE NÚCLEO RURAL

- Delimitación de Solo de Núcleo Rural

- Zona Común
- Zona Histórico-Tradicional

(1) Planxela
(2) Numeración
Nome

SOLO RÚSTICO

- Plan Especial de Protección do Entorno do Faro
- S. Rústico de Protección Ordinaria (SRPO)
- S. Rústico de Protección Agropecuaria (SRPA)
- S. Rústico de Protección Forestal (SRPF)
- S. Rústico de Protección das Augas (SRPAG)
- S. Rústico de Protección de Infraestruturas (SRPI)
- S. Rústico de Protección Paisaxística (SRPP)
- S. Rústico de Prof. de Espazos Naturais (SRPEN)
- S. Rústico de Protección de Costas (SRPC)
- S. Rústico de Prot. do Patrimonio Cultural (SRPPC)

SOLO URBANIZABLE

- S. Urbanizable Delimitado Residencial

SIMBOLOXÍA

SISTEMAS XERAIS E DOTACIÓN S LOCAIS

ESPACIOS LIBRES E ZONAS VERDES

EQUIPAMENTOS

COMUNICACIÓN S E TRANSPORTES

INFRAESTRUTURAS DE SERVIZOS

PATRIMONIO CULTURAL

ARQUITECTÓNICO E ETNOGRÁFICO

PATRIMONIO ARQUEOLÓXICO

Fase: **APROBACIÓN PROVISIONAL E DEFINITIVA**
Abril 2020

Plano: **V.01 ORDENACIÓN MUNICIPAL**

Concello de FISTERRA

Equipo redactor:

ALFONSO BOTANA

Arquitecto

Alfonso Botana Castelo

Arquitecto

Beatriz García Becerra

Arquitecta

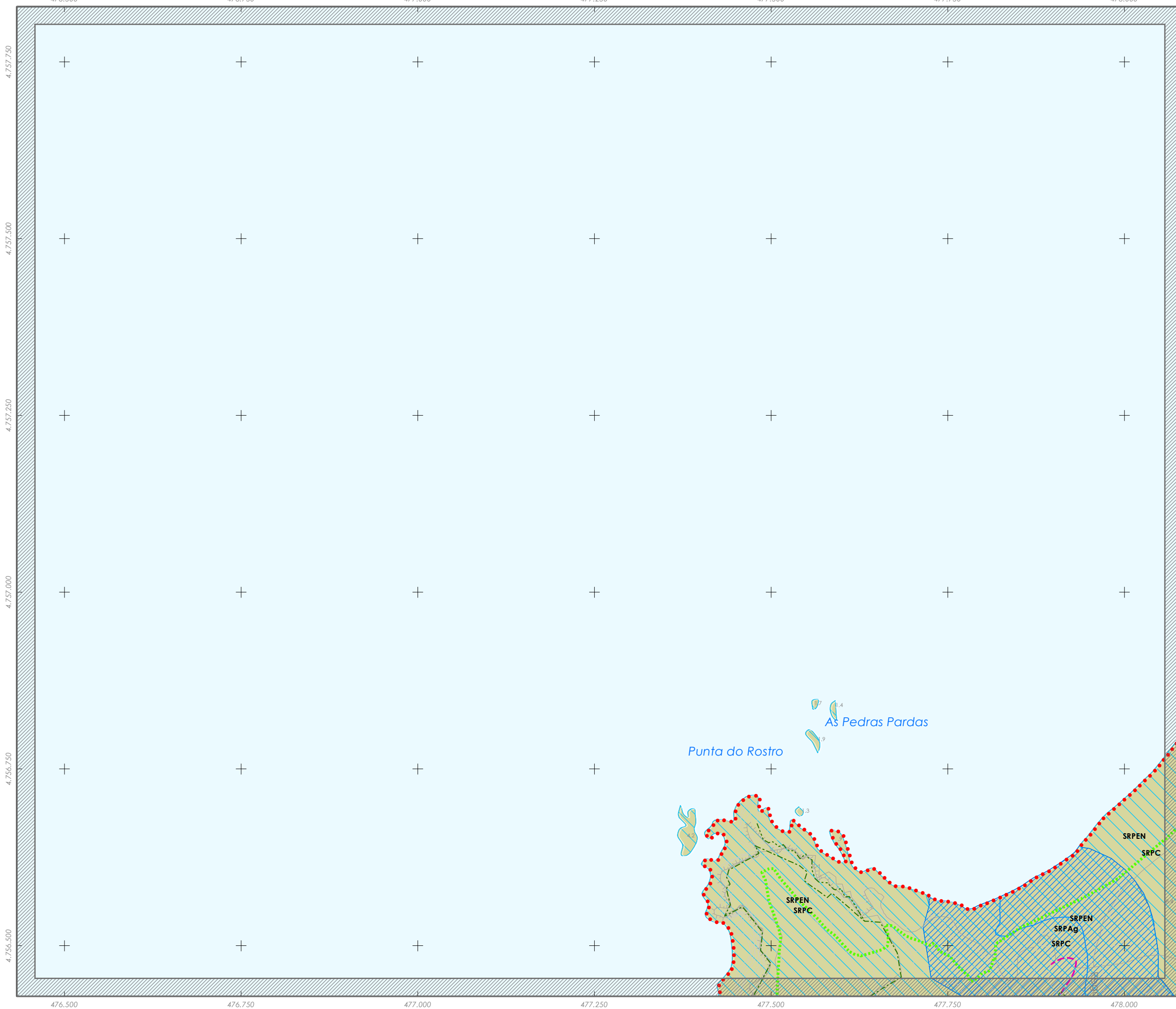
Paula Fernández Otero

Bióloga

Folla: 03/27

B02

0 25 50 100 Metros E 1:5.000



PLAN XERAL DE ORDENACIÓN MUNICIPAL

FISTERRA

SOLO URBANO

- Delimitación de Solo Urbano
- Solo urbano consolidado
- Solo urbano non consolidado

SOLO DE NÚCLEO RURAL

- Delimitación de Solo de Núcleo Rural

- Zona Común
- Zona Histórico-Tradicional

SOLO RÚSTICO

- Plan Especial de Protección do Entorno do Faro
- S. Rústico de Protección Ordinaria (SRPO)
- S. Rústico de Protección Agropecuaria (SRPA)
- S. Rústico de Protección Forestal (SRPF)
- S. Rústico de Protección das Augas (SRPAG)
- S. Rústico de Protección de Infraestruturas (SRPI)
- S. Rústico de Protección Paisaxística (SRPP)
- S. Rústico de Prof. de Espazos Naturais (SRPEN)
- S. Rústico de Protección de Costas (SRPC)
- S. Rústico de Prot. do Patrimonio Cultural (SRPPC)

SOLO URBANIZABLE

- S. Urbanizable Delimitado Residencial

SIMBOLOXÍA

SISTEMAS XERAIS E DOTACIÓNS LOCAIS		EQUIPAMENTOS	
ESPAZOS LIBRES E ZONAS VERDES	ZV	SENDAS E CAMIÑOS	EQ
COMUNICACIÓNS E TRANSPORTES			
SP	Sistema Xeral Portuario	SC	Sendas e camiños
DPF	Domínio Público Portuario	CCF	Camión dos Faros
SA	Sistema Vía Autonómica	AP-E	Zona de aparcadoiro existente de titularidade pública
SM	Sistema Vía Municipal	AP-AD	Zona de aparcadoiro nova
RV	Reserva Viaria	EDAR	Estación de Depuración de Augas Residuais
INFRAESTRUTURAS DE SERVIZOS			
AT	Antena de telefonía	LI	Liña de Media Tensión
PATRIMONIO CULTURAL			
ARQUITECTÓNICO E ETNOGRÁFICO		PATRIMONIO ARQUEOLÓXICO	
01.01	Ambito protexido	01.19	Grado protección I: BIC
01.02	Contorno de protección	01.20	Grado de Protección II: Protección integral
01.03	Camión de Santiago	01.21	Grado de Protección III: Protección cautelar
01.04	LI.C. Lugar de Interese Comunitario (Rede Natura 2000)		
01.05	Liña de ribeira		
01.06	Liña de Destinación Pública Marítima Terrestre (D.P.M.T.)		
01.07	Liña de servizos e de protección		
01.08	Núcleo de Identidade Local (NIL)		

Fase: **APROBACIÓN PROVISIONAL E DEFINITIVA**
Abril 2020

V.01 ORDENACIÓN MUNICIPAL

A03	A04			
B02	B03	B04		
C02	C03	C04	C05	
D01	D02	D03	D04	D05
E01	E02	E03	E04	
F01	F02	F03		
G02	G03			
H02	H03			
I02	I03			

Concello de FISTERRA

Equipo redactor:

ALFOVO BOTANA

Alfonso Botana Castelo Arquitecto

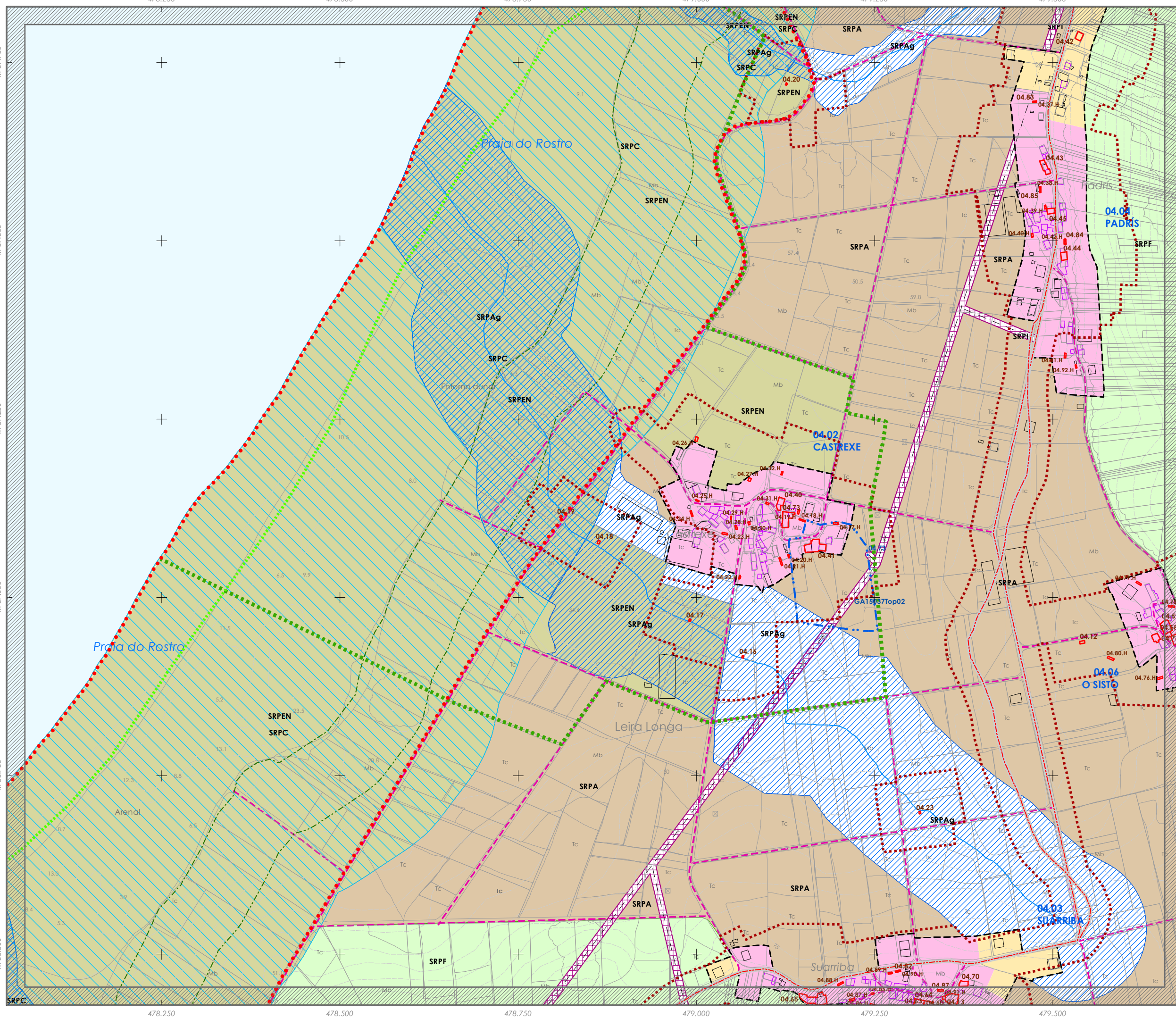
Beatriz García Becerra Arquitecta

Raúl Fernández Otero Biólogo

Folla: 04/27

B03

0 25 50 100 Metros E 1:5.000



PLAN XERAL DE ORDENACIÓN MUNICIPAL FISTERRA

SOLO URBANO

- Delimitación de Solo Urbano
- Solo urbano consolidado
- Solo urbano non consolidado

SOLO DE NÚCLEO RURAL

- Delimitación de Solo de Núcleo Rural
- Zona Común
- Zona Histórico-Tradicional

(1) Planxela (2) Numeración Nome

00.00
DENLE

SOLO RÚSTICO

- Plan Especial de Protección do Entorno do Faro
- S. Rústico de Protección Ordinaria (SRPO)
- S. Rústico de Protección Agropecuaria (SRPA)
- S. Rústico de Protección Forestal (SRPF)
- S. Rústico de Protección das Augas (SRPAg)
- S. Rústico de Protección de Infraestruturas (SRPI)
- S. Rústico de Protección Paisaxística (SRPP)
- S. Rústico de Prof. de Espazos Naturais (SRPEN)
- S. Rústico de Protección de Costas (SRPC)
- S. Rústico de Prot. do Patrimonio Cultural (SRPPC)

SOLO URBANIZABLE

- S. Urbanizable Delimitado Residencial

SIMBOLOXÍA

SISTEMAS XERAIS E DOTACIÓN LOCAIS

ESPACIOS LIBRES E ZONAS VERDES

- ZV**

EQUIPAMENTOS

- EQ**

COMUNICACIÓN E TRANSPORTES

- SP** Sistema Xeral Portuario
- DPP** Dominio Público Portuario
- Sistema Vial Autonómico
- Sistema Vial Municipal
- Reserva Vial
- Sendas e camiños
- Camiño dos Faros
- AP-E** Zona de aparcadoiro existente de titularidade pública
- AP-AD** Zona de aparcadoiro nova

INFRAESTRUTURAS DE SERVIZOS

- EDAR** Estación de Depuración de Augas Residuais
- AT** Antena de Telefonía
- Liña de Media Tensión

PATRIMONIO CULTURAL

ARQUITECTÓNICO E ETNOGRÁFICO

- 01.01** Ambito patrimonial
- Contorno de protección
- Camiño de Santiago

PATRIMONIO ARQUEOLÓXICO

- 01.19** Grado de protección I: BIC (GA000000) Código xacemento
- Grado de Protección II: Protección integral
- Grado de Protección III: Protección cautelar

OUTROS

- L.I.C. Lugar de Interese Comunitario (Rede Natura 2000)
- Liña de ribeira
- Liña de Deslinde Público Marítimo Terrestre (D.P.M.T.)
- Liña de servidume de protección
- Núcleo de Identidade Local (NIL)

Fase: **APROBACIÓN PROVISIONAL E DEFINITIVA** Abril 2020

V.01 ORDENACIÓN MUNICIPAL

Concello de FISTERRA

Equipo redactor:

ALFOVO BOTANA

Asesor:

Alfonso Botana Castelo Arquitecto

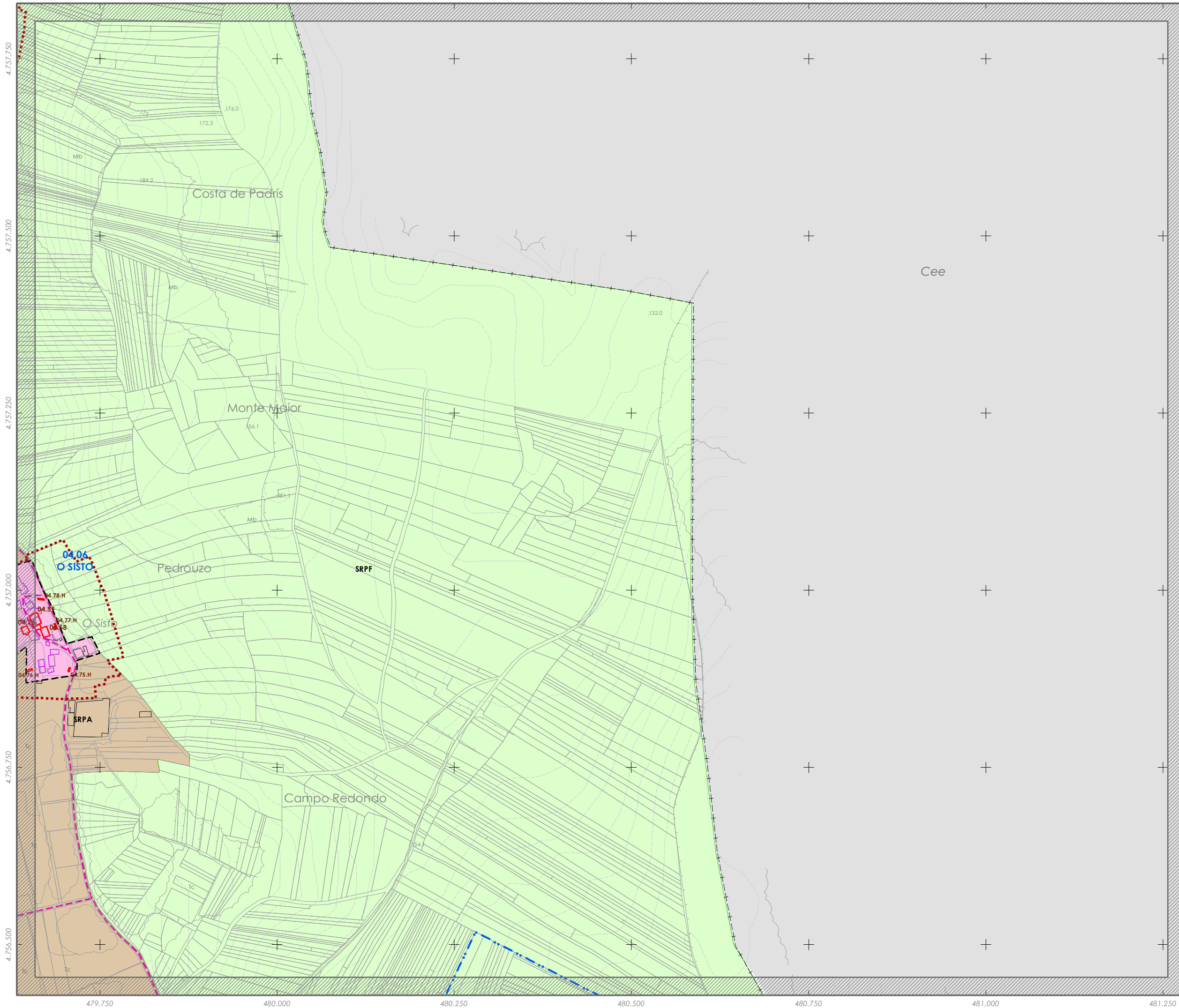
Beatriz García Becerra Arquitecta

Paula Fernández Otero Bióloga

Folla: 05/27

B04

0 25 50 100 Metros E 1:5.000



PLAN XERAL DE ORDENACIÓN MUNICIPAL

FISTERRA

- SOLO URBANO**
- Delimitación de Solo Urbano
 - Solo urbano consolidado
 - Solo urbano non consolidado
- SOLO DE NÚCLEO RURAL**
- Delimitación de Solo de Núcleo Rural
 - Zona Común
 - Zona Histórico-Tradicional
- SOLO RÚSTICO**
- Plan Especial de Protección do Entorno do Faro
 - S. Rústico de Protección Ordinaria (SRPO)
 - S. Rústico de Protección Agropecuaria (SRPA)
 - S. Rústico de Protección Forestal (SRPF)
 - S. Rústico de Protección das Augas (SRPAg)
 - S. Rústico de Protección de Infraestruturas (SRPI)
 - S. Rústico de Protección Paisaxística (SRPP)
 - S. Rústico de Prof. de Espazos Naturais (SRPEN)
 - S. Rústico de Protección de Costas (SRPC)
 - S. Rústico de Prot. do Patrimonio Cultural (SRPPC)

- SOLO URBANIZABLE**
- S. Urbanizable Delimitado Residencial

SIMBOLOXÍA

SISTEMAS XERAIS E DOTACIÓNS LOCAIS

ESPACIOS LIBRES E ZONAS VERDES

- ZV

EQUIPAMENTOS

- EQ

COMUNICACIÓNS E TRANSPORTES

- SP Sistema Xeral Portuario
- DPF Dominio Público Portuario
- Sistema Vía Autonómica
- Sistema Vía Municipal
- Reserva Viana
- EDAR Estación de Depuración de Augas Residuais
- AT Antena de Telefonía
- Liña de Media Tensión

INFRAESTRUTURAS DE SERVIZOS

- Sendas e camiños
- Camiño dos Faros
- AP-E Zona de aparcadoiro existente de titularidade pública
- AP-AD Zona de aparcadoiro nova

PATRIMONIO CULTURAL

ARQUITECTÓNICO E ETNOGRÁFICO

- 01.01 Ambito protexido
- Contorno de protección
- Camiño de Santiago
- L.I.C. Lugar de Interese Comunitario (Rede Natura 2000)
- Liña de ribeira
- Liña de Destinada Pública Marítimo Terrestre (D.P.M.T)
- Liña de servidume de protección
- Núcleo de Identidade Local (NIL)

PATRIMONIO ARQUEOLÓXICO

- 01.19 Grado protección I: BIC (GA0000000) Código xacemento
- Grado de Protección II: Protección ilegal
- Grado de Protección III: Protección cautelar

Fase: **APROBACIÓN PROVISIONAL E DEFINITIVA** Abril 2020

Plano: **V.01 ORDENACIÓN MUNICIPAL**

Concello de FISTERRA

Equipo redactor:

ALFOVO BOTANA

Alfonso Botana Castelo Arquitecto

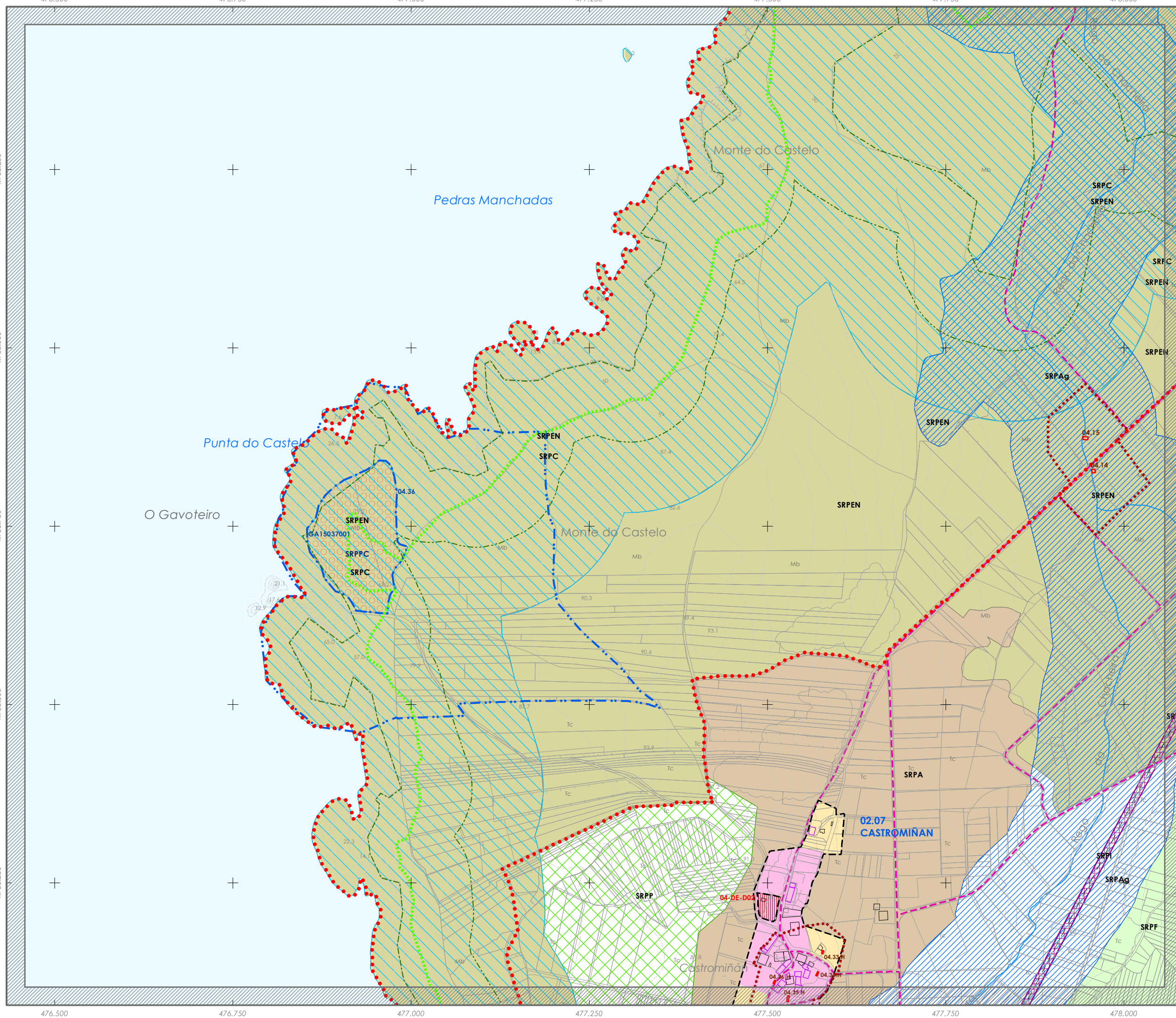
Beatriz García Becerra Arquitecta

Paula Fernández Otero Bióloga

Folla: 06/27

C02

0 25 50 100 Metros E 1:5.000



PLAN XERAL DE ORDENACIÓN MUNICIPAL FISTERRA

SOLO URBANO

- Delimitación de Solo Urbano
- Solo urbano consolidado
- Solo urbano non consolidado

SOLO DE NÚCLEO RURAL

- Delimitación de Solo de Núcleo Rural
- Zona Común
- Zona Histórico-Tradicional

SOLO RÚSTICO

- Plan Especial de Protección do Entorno do Faro
- S. Rústico de Protección Ordinaria (SRPO)
- S. Rústico de Protección Agropecuaria (SRPA)
- S. Rústico de Protección Forestal (SRPF)
- S. Rústico de Protección das Augas (SRPAG)
- S. Rústico de Protección de Infraestruturas (SRPI)
- S. Rústico de Protección Paisaxística (SRPP)
- S. Rústico de Prof. de Espazos Naturais (SRPEN)
- S. Rústico de Protección de Costas (SRPC)
- S. Rústico de Prot. do Patrimonio Cultural (SRPPC)

SOLO URBANIZABLE

- S. Urbanizable Delimitado Residencial

SIMBOLOXÍA

SISTEMAS XERAIS E DOTACIÓNS LOCAIS

ESPACIOS LIBRES E ZONAS VERDES

EQUIPAMENTOS

COMUNICACIÓN E TRANSPORTES

INFRAESTRUTURAS DE SERVIZOS

PATrimonio CULTURAL

ARQUITECTÓNICO E ETNOGRÁFICO

PATrimonio ARQUEOLÓXICO

L.I.C. Lugar de Interese Comunitario (Rede Natura 2000)

Liña de ribeira

Liña de Destinación Pública Marítima Terrestre (D.P.M.T.)

Liña de servizos de protección

Núcleo de Identidade Local (NIL)

Fase: **APROBACIÓN PROVISIONAL E DEFINITIVA** Abril 2020

V.01 ORDENACIÓN MUNICIPAL

Concello de FISTERRA

Equipo redactor:

ALFOVNO BOTANA

Alfonso Botana Castelo Arquitecto

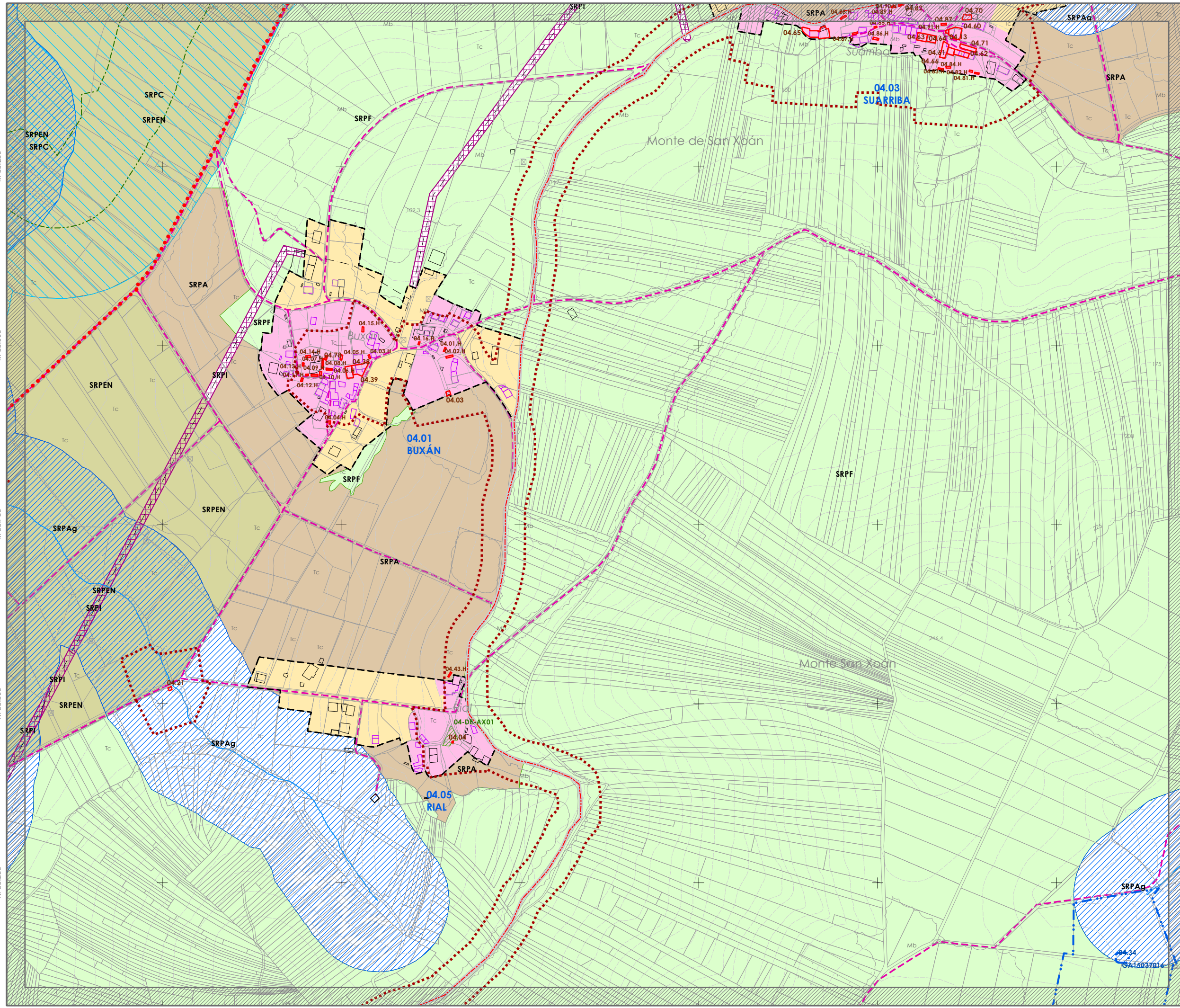
Beatriz García Becerra Arquitecta

Paula Fernández Otero Bióloga

Folla: 07/27

C03

0 25 50 100 Metros E 1:5.000



PLAN XERAL DE ORDENACIÓN MUNICIPAL

FISTERRA

SOLO URBANO

- Delimitación de Solo Urbano
- Solo urbano consolidado
- Solo urbano non consolidado

SOLO DE NÚCLEO RURAL

- Delimitación de Solo de Núcleo Rural

- Zona Común
- Zona Histórico-Tradicional

SOLO RÚSTICO

- Plan Especial de Protección do Entorno do Faro
- S. Rústico de Protección Ordinaria (SRPO)
- S. Rústico de Protección Agropecuaria (SRPA)
- S. Rústico de Protección Forestal (SRPF)
- S. Rústico de Protección das Augas (SRPAg)
- S. Rústico de Protección de Infraestruturas (SRPI)
- S. Rústico de Protección Paisaxística (SRPP)
- S. Rústico de Prof. de Espazos Naturais (SRPEN)
- S. Rústico de Protección de Costas (SRPC)
- S. Rústico de Prot. do Patrimonio Cultural (SRPPC)

SOLO URBANIZABLE

- S. Urbanizable Delimitado Residencial

SIMBOLOXÍA

SISTEMAS XERAIS E DOTACIÓNS LOCAIS	
ESPAZOS LIBRES E ZONAS VERDES	EQUIPAMENTOS
ZV	EQ
COMUNICACIÓN E TRANSPORTES	
SP Sistema Xeral Portuario	Sendas e camiños
DPP Dominio Público Portuario	Camiño dos Faros
Sistema Vía Autonómica	AP-E Zona de aparcadoiro existente de titularidade pública
Sistema Vía Municipal	AP-AD Zona de aparcadoiro nova
Reserva Viana	
INFRAESTRUTURAS DE SERVIZOS	
EDAR Estación de Depuración de Augas Residuais	
AT Antena de Telefonía	
Liña de Media Tensión	
PATRIMONIO CULTURAL	
ARQUITECTÓNICO E ETNOGRÁFICO	PATRIMONIO ARQUEOLÓXICO
01.01	01.19
Ambito protexido	Grado de protección I: BIC
Cantorno de protección	Grado de protección II: Protección ilegal
Camiño de Santiago	Grado de Protección III: Protección cautelar
L.I.C. Lugar de Interese Comunitario (Rede Natura 2000)	
Liña de ribeira	
Liña de Destinación Pública Marítima Terrestre (D.P.M.T)	
Liña de servidume de protección	
Núcleo de Identidade Local (NIL)	

Fase: **APROBACIÓN PROVISIONAL E DEFINITIVA** Abril 2020

V.01 ORDENACIÓN MUNICIPAL

Concello de FISTERRA

Equipo redactor:

ALFOVINO BOTANA

Arquitecto

Alfonso Botana Castelo

Arquitecto

Beatriz García Becerra

Arquitecta

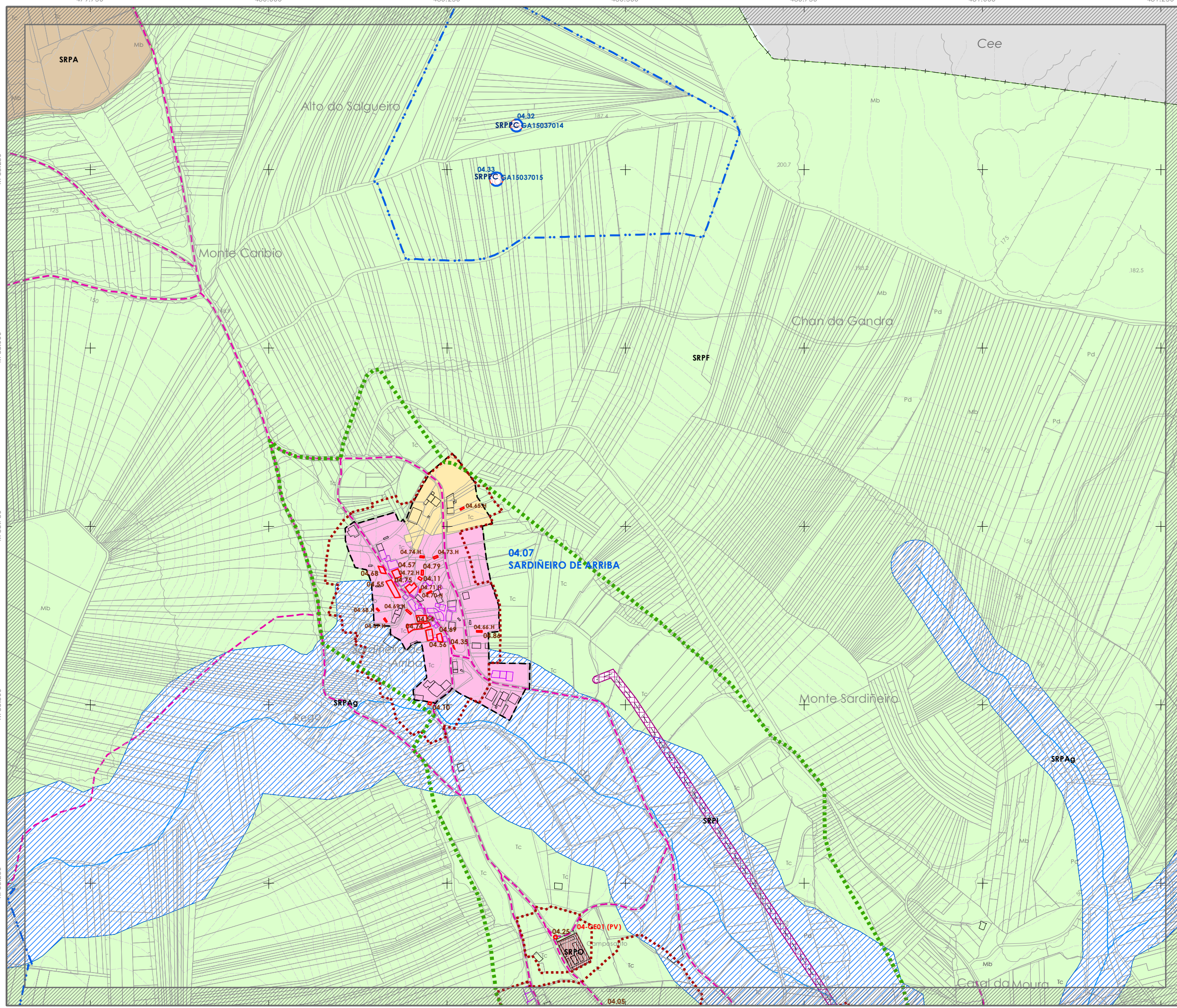
Paula Fernández Otero

Bióloga

Folla: 08/27

C04

0 25 50 100 Metros E 1:5.000



PLAN XERAL DE ORDENACIÓN MUNICIPAL FISTERRA

SOLO URBANO

- Delimitación de Solo Urbano
- Solo urbano consolidado
- Solo urbano non consolidado

SOLO DE NÚCLEO RURAL

- Delimitación de Solo de Núcleo Rural
 - Zona Común
 - Zona Histórico-Tradicional
- (1) Planzuela (2) Numeración
00.00
DENLE Nome

SOLO RÚSTICO

- Plan Especial de Protección do Entorno do Faro
- S. Rústico de Protección Ordinaria (SRPO)
- S. Rústico de Protección Agropecuaria (SRPA)
- S. Rústico de Protección Forestal (SRPF)
- S. Rústico de Protección das Augas (SRPAg)
- S. Rústico de Protección de Infraestruturas (SRPI)
- S. Rústico de Protección Paisaxística (SRPP)
- Itinerario paisaxístico
- S. Rústico de Prot. de Espazos Naturais (SRPEN)
- S. Rústico de Protección de Costas (SRPC)
- S. Rústico de Prot. do Patrimonio Cultural (SRPPC)

SOLO URBANIZABLE

- S. Urbanizable Delimitado Residencial

SIMBOLOXÍA

SISTEMAS XERAIS E DOTACIÓNS LOCAIS

ESPACIOS LIBRES E ZONAS VERDES

- ZV

EQUIPAMENTOS

- EQ

COMUNICACIÓNS E TRANSPORTES

- SP Sistema Xeral Portuario
- DPP Dominio Público Portuario
- Sistema Vía Autonómica
- Sistema Vía Municipal
- Reserva Vía
- Sendas e camiños
- Camiño dos Faros
- AP-E Zona de aparcadoiro existente de titularidade pública
- AP-AD Zona de aparcadoiro nova

INFRAESTRUTURAS DE SERVIZOS

- EDAR Estación de Depuración de Augas Residuais
- AT Antena de telefonía
- Liña de Media Tensión

PATRIMONIO CULTURAL

ARQUITECTÓNICO E ETNOGRÁFICO

- 01.01 Ambito protexido
- Contorno de protección
- Camiño de Santiago
- L.I.C. Lugar de Interese Comunitario (Rede Natura 2000)
- Liña de ribeira
- Liña de Deslinde Público Matrimo Terrestre (D.P.M.T.)
- Liña de servidume de protección
- Núcleo de Identidade Local (NIL)

PATRIMONIO ARQUEOLÓXICO

- 01.19 Grado protección I: BIC (GA000000) Código xacemento
- Grado de Protección II: Protección integral
- Grado de Protección III: Protección cautelar

Fase: **APROBACIÓN PROVISIONAL E DEFINITIVA**
Abril 2020

Plano: **V.01 ORDENACIÓN MUNICIPAL**

Concello de FISTERRA

Equipo redactor:

ALFONSO BOTANA
Arquitecto

Alfonso Botana Castelo Arquitecto

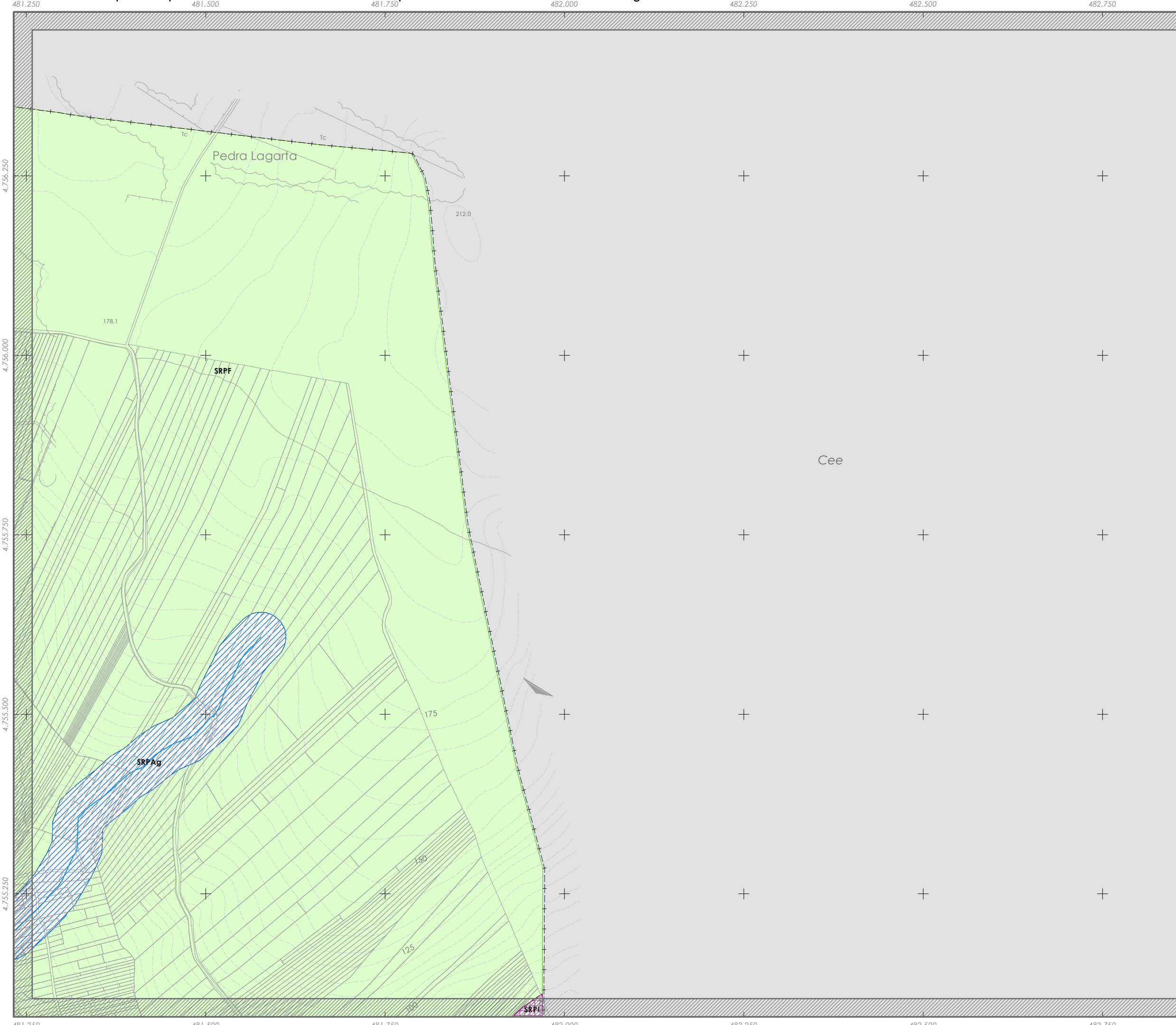
Beatriz García Becerra Arquitecta

Paula Fernández Otero Bióloga

Folla: 09/27

C05

0 25 50 100 Metros E 1:5.000



PLAN XERAL DE ORDENACIÓN MUNICIPAL FISTERRA

SOLO URBANO

- Delimitación de Solo Urbano
- Solo urbano consolidado
- Solo urbano non consolidado

SOLO DE NÚCLEO RURAL

- Delimitación de Solo de Núcleo Rural

- Zona Común
- Zona Histórico-Tradicional

(1) Planos
(2) Numeración
Nome

SOLO RÚSTICO

- Plan Especial de Protección do Entorno do Faro
- S. Rústico de Protección Ordinaria (SRPO)
- S. Rústico de Protección Agropecuaria (SRPA)
- S. Rústico de Protección Forestal (SRPF)
- S. Rústico de Protección das Augas (SRPAg)
- S. Rústico de Protección de Infraestruturas (SRPI)
- S. Rústico de Protección Paisaxística (SRPP)
- S. Rústico de Prof. de Espazos Naturais (SRPEN)
- S. Rústico de Protección de Costas (SRPC)
- S. Rústico de Prot. do Patrimonio Cultural (SRPPC)

SOLO URBANIZABLE

- S. Urbanizable Delimitado Residencial

SIMBOLOXÍA

SISTEMAS XERAIS E DOTACIÓNS LOCAIS

ESPACIOS LIBRES E ZONAS VERDES

EQUIPAMENTOS

COMUNICACIÓN E TRANSPORTES

INFRAESTRUTURAS DE SERVIZOS

PATRIMONIO CULTURAL

ARQUITECTÓNICO E ETNOGRÁFICO

PATRIMONIO ARQUEOLÓXICO

Fase: **APROBACIÓN PROVISIONAL E DEFINITIVA**
Abril 2020

Plano: **V.01 ORDENACIÓN MUNICIPAL**

Concello de FISTERRA

Equipo redactor:

ALFONSO BOTANA

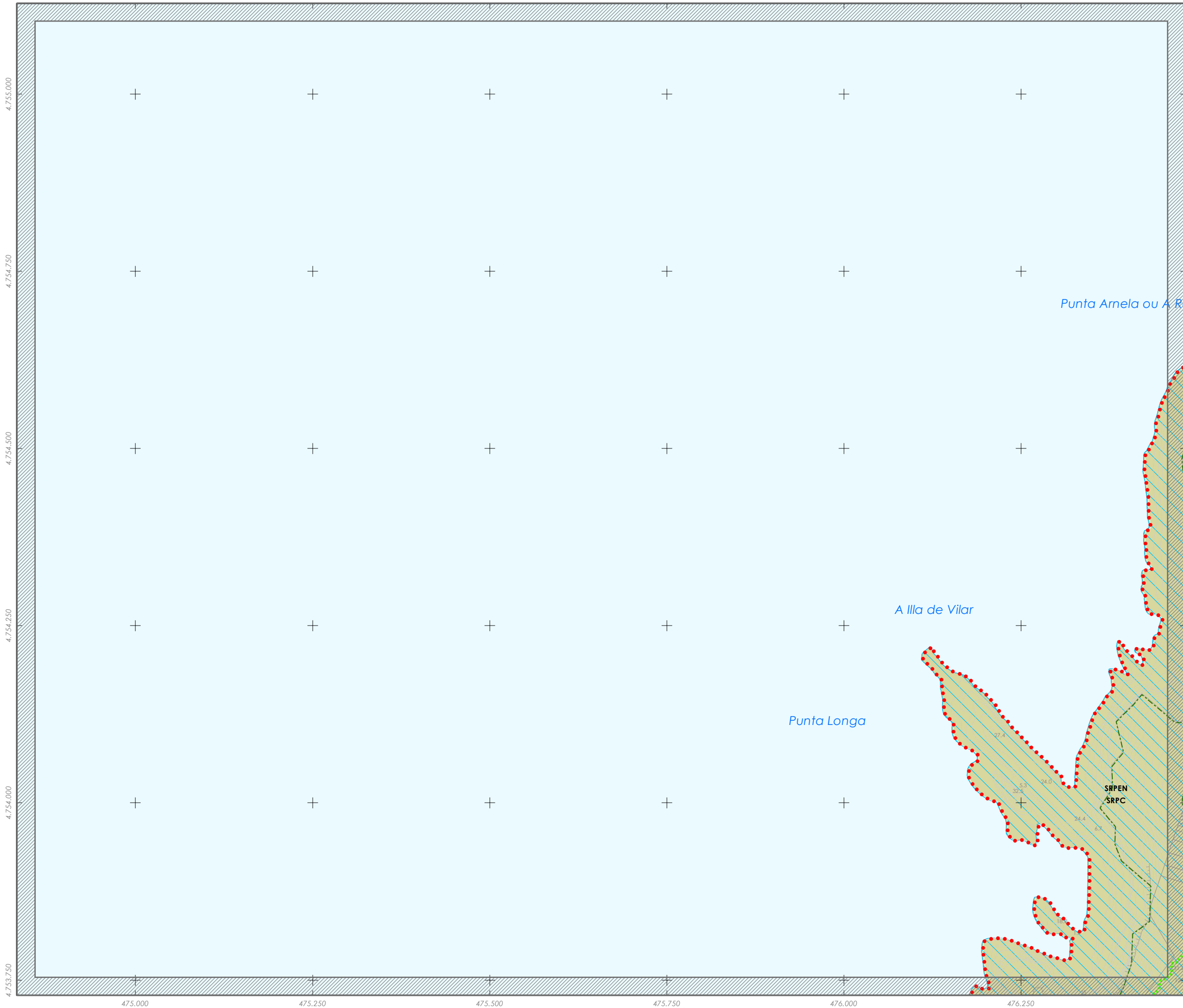
Alfonso Botana Castelo Arquitecto

Beatriz García Becerra Arquitecta

Paula Fernández Otero Bióloga

Folla: 10/27

D01



PLAN XERAL DE ORDENACIÓN MUNICIPAL

FISTERRA

- SOLO URBANO**
- Delimitación de Solo Urbano
 - Solo urbano consolidado
 - Solo urbano non consolidado
- SOLO DE NÚCLEO RURAL**
- Delimitación de Solo de Núcleo Rural
 - Zona Común
 - Zona Histórico-Tradicional
- SOLO RÚSTICO**
- Plan Especial de Protección do Entorno do Faro
 - S. Rústico de Protección Ordinaria (SRPO)
 - S. Rústico de Protección Agropecuaria (SRPA)
 - S. Rústico de Protección Forestal (SRPF)
 - S. Rústico de Protección das Augas (SRPAg)
 - S. Rústico de Protección de Infraestruturas (SRPI)
 - S. Rústico de Protección Paisaxística (SRPP)
 - S. Rústico de Prof. de Espazos Naturais (SRPEN)
 - S. Rústico de Protección de Costas (SRPC)
 - S. Rústico de Prot. do Patrimonio Cultural (SRPPC)

- SOLO URBANIZABLE**
- S. Urbanizable Delimitado Residencial

SIMBOLOXÍA

SISTEMAS XERAIS E DOTACIÓN LOCAIS

ESPAZOS LIBRES E ZONAS VERDES

- ZV

EQUIPAMENTOS

- EQ

COMUNICACIÓN E TRANSPORTES

- SP Sistema Xeral Portuario
- DPP Dominio Público Portuario
- Sistema Vía Autonómica
- Sistema Vía Municipal
- Reserva Viana
- EDAR Estación de Depuración de Augas Residuais
- AT Antena de Telefonía
- Liña de Media Tensión

INFRAESTRUTURAS DE SERVIZOS

- EDAR
- AT
- Liña de Media Tensión

PATRIMONIO CULTURAL

ARQUITECTÓNICO E ETNOGRÁFICO

- 01.01 Ambito protexido
- Contorno de protección
- Camión de Santiago
- L.I.C. Lugar de Interese Comunitario (Rede Natura 2000)
- Liña de ribeira
- Liña de Destinada Pública Marítima Terrestre (D.P.M.T)
- Liña de servizos de protección
- Núcleo de Identidade Local (NIL)

PATRIMONIO ARQUEOLÓXICO

- 01.19
- Grado protección I: BIC
- Grado de Protección II: Protección integral
- Grado de Protección III: Protección cautelar

Fase: **APROBACIÓN PROVISIONAL E DEFINITIVA**

Plano: **V.01 ORDENACIÓN MUNICIPAL**

Abril 2020

Concello de FISTERRA

Equipo redactor:

ALFOVO BOTANA

Alfonso Botana Castelo Arquitecto

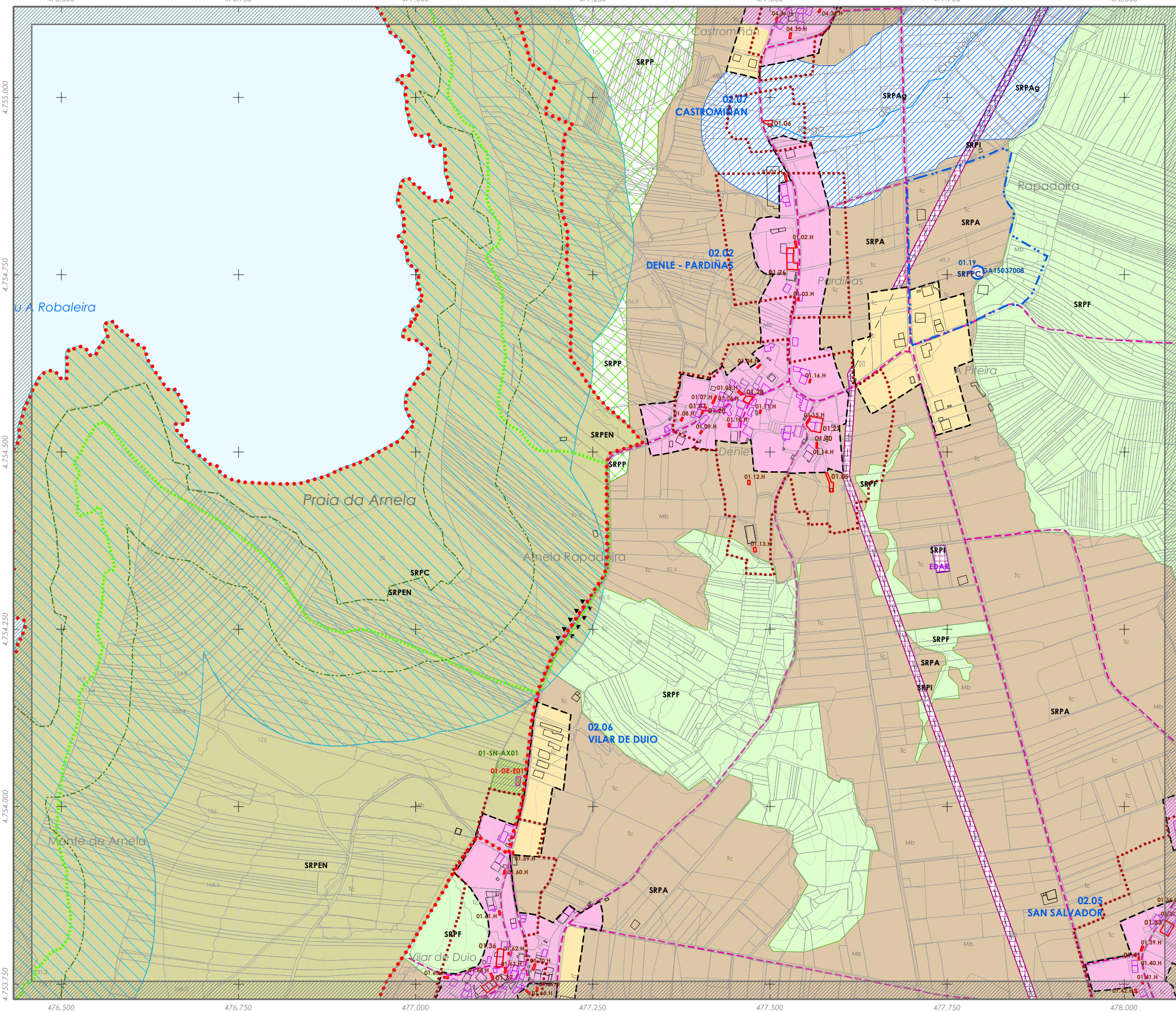
Beatriz García Becerra Arquitecta

Paula Fernández Otero Bióloga

Folla: 11/27

D02

0 25 50 100 Metros E 1:5.000



PLAN XERAL DE ORDENACIÓN MUNICIPAL

FISTERRA

- SOLO URBANO**
- Delimitación de Solo Urbano
 - Solo urbano consolidado
 - Solo urbano non consolidado
- SOLO DE NÚCLEO RURAL**
- Delimitación de Solo de Núcleo Rural
 - Zona Común
 - Zona Histórico-Tradicional
- SOLO RÚSTICO**
- Plan Especial de Protección do Entorno do Faro
 - S. Rústico de Protección Ordinaria (SRPO)
 - S. Rústico de Protección Agropecuaria (SRPA)
 - S. Rústico de Protección Forestal (SRPF)
 - S. Rústico de Protección das Augas (SRPAg)
 - S. Rústico de Protección de Infraestruturas (SRPI)
 - S. Rústico de Protección Paisaxística (SRPP)
 - S. Rústico de Prof. de Espazos Naturais (SRPEN)
 - S. Rústico de Protección de Costas (SRPC)
 - S. Rústico de Prot. do Patrimonio Cultural (SRPPC)

- SOLO URBANIZABLE**
- S. Urbanizable Delimitado Residencial

SIMBOLOXÍA

SISTEMAS XERAIS E DOTACIÓNIS LOCAIS

ESPACIOS LIBRES E ZONAS VERDES

- ZV

EQUIPAMENTOS

- EQ

COMUNICACIÓNIS E TRANSPORTES

- SP: Sistema Xeral Portuario
- DP: Dominio Público Portuario
- Sistema Vía Autonómica
- Sistema Vía Municipal
- Reserva Viana
- EDAR: Estación de Depuración de Augas Residuais
- AT: Antena de Telefonía
- Liña de Media Tensión

INFRAESTRUTURAS DE SERVIZOS

- Liña de Media Tensión

PATRIMONIO CULTURAL

ARQUITECTÓNICO E ETNOGRÁFICO

- 01.01: Ambito protexido
- Contorno de protección
- Camión de Santiago
- L.I.C. Lugar de Interese Comunitario (Rede Natura 2000)
- Liña de ribeira
- Liña de Destinada Pública Marítima Terrestre (D.P.M.T)
- Liña de servidume de protección
- Núcleo de Identidade Local (NIL)

PATRIMONIO ARQUEOLÓXICO

- 01.19: Grado protección I: BIC
- Grado de Protección II: Protección integral
- Grado de Protección III: Protección cautelar

Fase: **APROBACIÓN PROVISIONAL E DEFINITIVA**

Abril 2020

Plano: **V.01 ORDENACIÓN MUNICIPAL**

Concello de FISTERRA

Equipo redactor:

ALFOVO BOTANA

Alfonso Botana Castelo Arquitecto

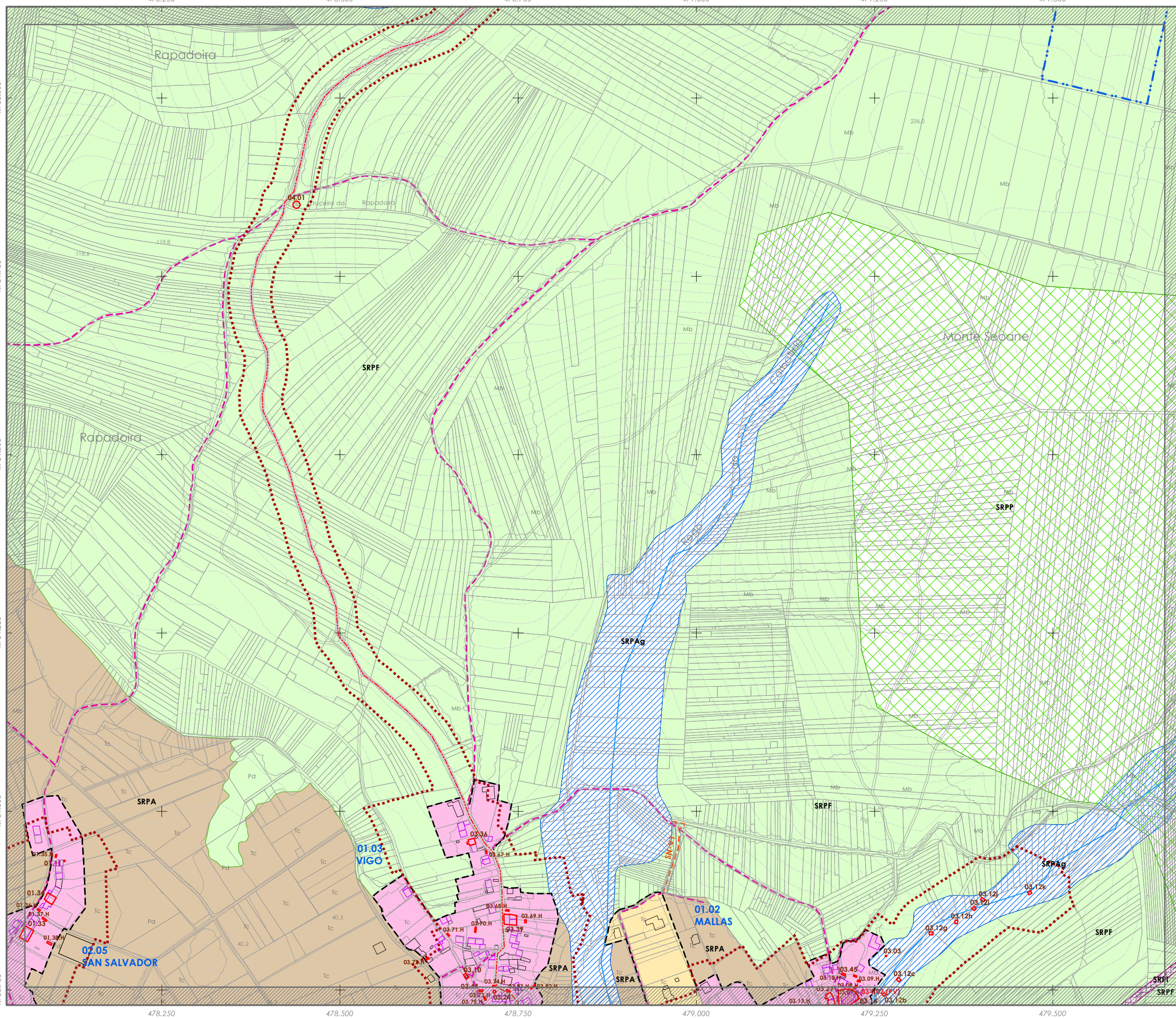
Beatriz García Becerra Arquitecta

Paula Fernández Otero Bióloga

Folla: 12/27

D03

0 25 50 100 Metros E 1:5.000



PLAN XERAL DE ORDENACIÓN MUNICIPAL

FISTERRA

- SOLO URBANO**
- Delimitación de Solo Urbano
 - Solo urbano consolidado
 - Solo urbano non consolidado
- SOLO DE NÚCLEO RURAL**
- Delimitación de Solo de Núcleo Rural
 - Zona Común
 - Zona Histórico-Tradicional
- SOLO RÚSTICO**
- Plan Especial de Protección do Entorno do Faro
 - S. Rústico de Protección Ordinaria (SRPO)
 - S. Rústico de Protección Agropecuaria (SRPA)
 - S. Rústico de Protección Forestal (SRPF)
 - S. Rústico de Protección das Augas (SRPAG)
 - S. Rústico de Protección de Infraestruturas (SRPI)
 - S. Rústico de Protección Paisaxística (SRPP)
 - S. Rústico de Prof. de Espazos Naturais (SRPEN)
 - S. Rústico de Protección de Costas (SRPC)
 - S. Rústico de Prot. do Patrimonio Cultural (SRPPC)
- SOLO URBANIZABLE**
- S. Urbanizable Delimitado Residencial

- SOLO RÚSTICO**
- (1) (2) 00.00 DENLE Nome
- SOLO URBANIZABLE**
- S. Urbanizable Delimitado Residencial
- SIMBOLOXÍA**
- SISTEMAS XERAIS E DOTACIÓNS LOCAIS**
- ESPAZOS LIBRES E ZONAS VERDES
- ZV
- EQUIPAMENTOS**
- EQ
- COMUNICACIÓN E TRANSPORTES**
- SP Sistema Xeral Portuario
 - DPP Dominio Público Portuario
 - Sistema Vía Autonómica
 - Sistema Vía Municipal
 - Reserva Viana
 - INFRAESTRUTURAS DE SERVIZOS
 - EDAR Estación de Depuración de Augas Residuais
 - AT Antena de Telefonía
 - Liña de Media Tensión
- PATRIMONIO CULTURAL**
- ARQUITECTÓNICO E ETNOGRÁFICO
- 01.01
- Ambito protexido
 - Contorno de protección
 - Camión de Santiago
- PATRIMONIO ARQUEOLÓXICO
- 01.19
- Grado protección I: BIC (GA000000) Código xacemento
 - Grado de Protección II: Protección integral
 - Grado de Protección III: Protección cautelar
- L.I.C. Lugar de Interese Comunitario (Rede Natura 2000)
 - Liña de ribeira
 - Liña de Deslinde Público Marítimo Terrestre (D.P.M.T.)
 - Liña de servidume de protección
 - Núcleo de Identidade Local (NIL)

Fase: **APROBACIÓN PROVISIONAL E DEFINITIVA**

Abril 2020

V.01 ORDENACIÓN MUNICIPAL

Concello de FISTERRA

Equipo redactor:

ALFOVO BOTANA

Alfonso Botana Castelo Arquitecto

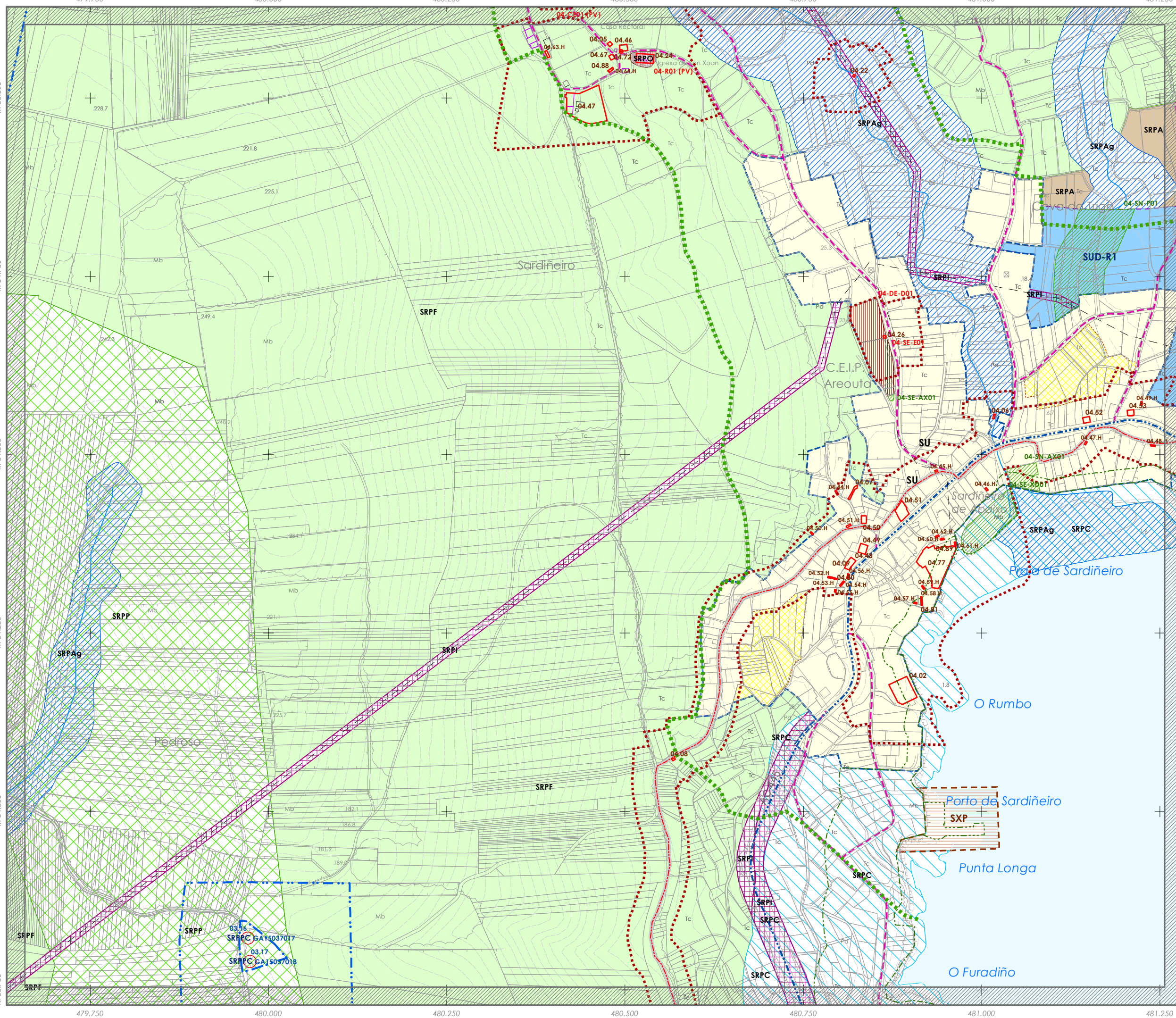
Beatriz García Becerra Arquitecta

Paula Fernández Otero Bióloga

Folla: 13/27

D04

0 25 50 100 Metros E 1:5.000



PLAN XERAL DE ORDENACIÓN MUNICIPAL FISTERRA

SOLO URBANO

- Delimitación de Solo Urbano
- Solo urbano consolidado
- Solo urbano non consolidado

SOLO DE NÚCLEO RURAL

- Delimitación de Solo de Núcleo Rural
- Zona Común
- Zona Histórico-Tradicional

(1) Planzuela
(2) Numeración Nome
00.00
DENLE

SOLO RÚSTICO

- Plan Especial de Protección do Entorno do Faro
- S. Rústico de Protección Ordinaria (SRPO)
- S. Rústico de Protección Agropecuaria (SRPA)
- S. Rústico de Protección Forestal (SRPF)
- S. Rústico de Protección das Augas (SRPAg)
- S. Rústico de Protección de Infraestruturas (SRPI)
- S. Rústico de Protección Paisaxística (SRPP)
- S. Rústico de Prof. de Espazos Naturais (SRPEN)
- S. Rústico de Protección de Costas (SRPC)
- S. Rústico de Prot. do Patrimonio Cultural (SRPPC)

SOLO URBANIZABLE

- S. Urbanizable Delimitado Residencial

SIMBOLOXÍA

SISTEMAS XERAIS E DOTACIÓNS LOCAIS

ESPACIOS LIBRES E ZONAS VERDES **ZV** EQUIPAMENTOS **EQ**

COMUNICACIÓNS E TRANSPORTES

- SP Sistema Xeral Portuario
- DPP Dominio Público Portuario
- Sistema Vía Autonómica
- Sistema Vía Municipal
- Reserva Vía
- EDAR Estación de Depuración de Augas Residuais
- AT Antena de Telefonía
- Liña de Media Tensión

INFRAESTRUTURAS DE SERVIZOS

PATRIMONIO CULTURAL

ARQUITECTÓNICO E ETNOGRÁFICO **01.01** PATRIMONIO ARQUEOLÓXICO **01.19**

- Ámbito protexido
- Contorno de protección
- Camión de Santiago
- L.I.C. Lugar de Interese Comunitario (Rede Natura 2000)
- Liña de ribeira
- Liña de Destinación Pública Marítimo Terrestre (D.P.M.T.)
- Liña de servidume de protección
- Núcleo de Identidade Local (NIL)
- Grado de protección I: BIC (GA000000) Código xacemento
- Grado de Protección II: Protección integral
- Grado de Protección III: Protección cautelar

Fase: **APROBACIÓN PROVISIONAL E DEFINITIVA** Abril 2020

V.01 ORDENACIÓN MUNICIPAL

Concello de FISTERRA

Equipo redactor:

ALFONSO BOTANA

Alfonso Botana Castelo Arquitecto

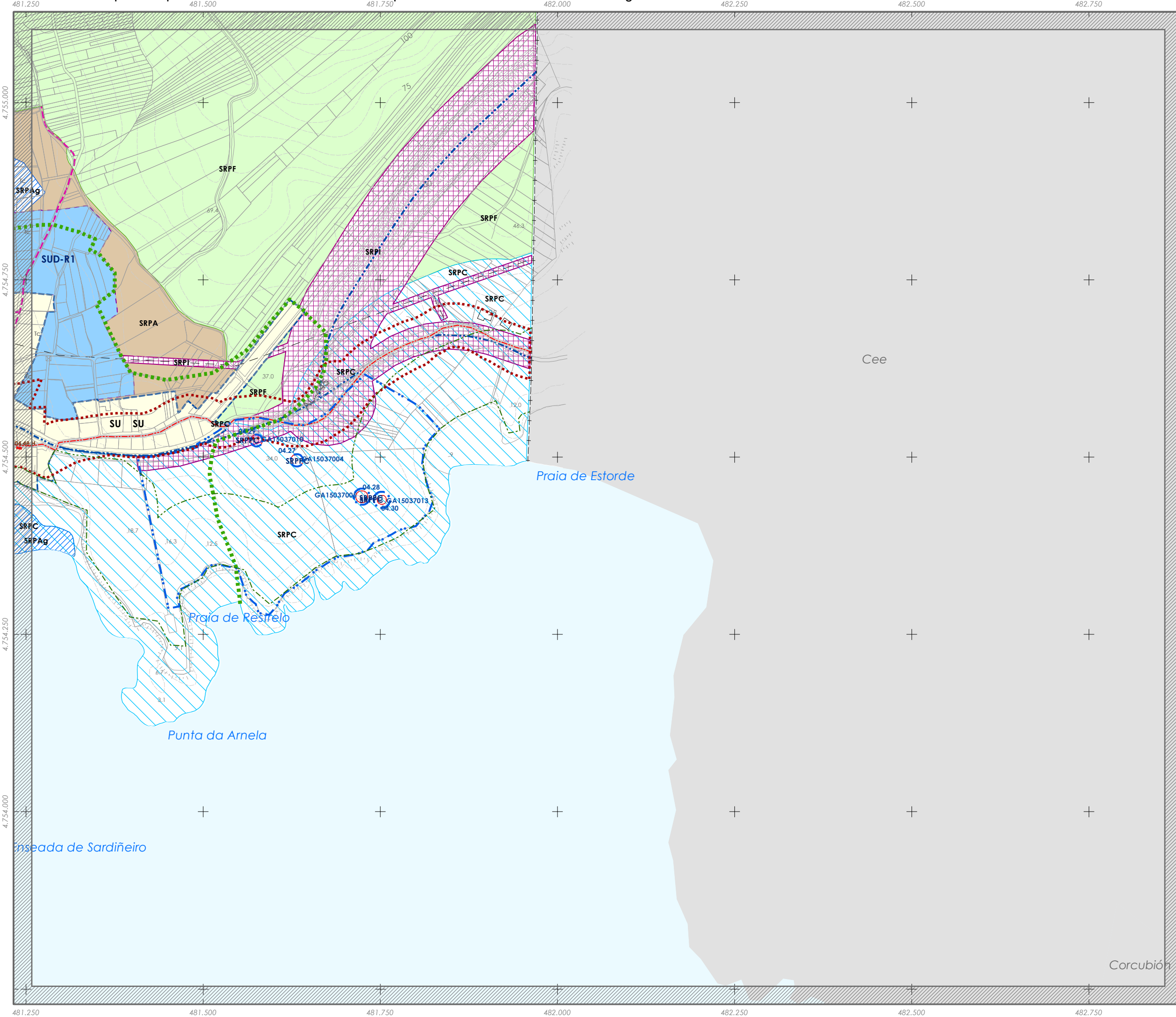
Beatriz García Becerra Arquitecta

Paula Fernández Otero Bióloga

Folleto: 14/27

D05

0 25 50 100 Metros E 1:5.000



PLAN XERAL DE ORDENACIÓN MUNICIPAL FISTERRA

- SOLO URBANO**
- Delimitación de Solo Urbano
 - Solo urbano consolidado
 - Solo urbano non consolidado
- SOLO DE NÚCLEO RURAL**
- Delimitación de Solo de Núcleo Rural
 - Zona Común
 - Zona Histórico-Tradicional
- SOLO RÚSTICO**
- Plan Especial de Protección do Entorno do Faro
 - S. Rústico de Protección Ordinaria (SRPO)
 - S. Rústico de Protección Agropecuaria (SRPA)
 - S. Rústico de Protección Forestal (SRPF)
 - S. Rústico de Protección das Augas (SRPAg)
 - S. Rústico de Protección de Infraestruturas (SRPI)
 - S. Rústico de Protección Paisaxística (SRPP)
 - S. Rústico de Prof. de Espazos Naturais (SRPEN)
 - S. Rústico de Protección de Costas (SRPC)
 - S. Rústico de Prot. do Patrimonio Cultural (SRPPC)
- SOLO URBANIZABLE**
- S. Urbanizable Delimitado Residencial

- SIMBOLOXÍA**
- SISTEMAS XERAIS E DOTACIÓNS LOCAIS**
- ESPAZOS LIBRES E ZONAS VERDES: ZV
 - COMUNICACIÓNS E TRANSPORTES: SP, DPF, SVA, SSM, RV
 - INFRAESTRUTURAS DE SERVIZOS: EDAR, AT
 - PATrimonio Cultural: ARQUITECTÓNICO E ETNOGRÁFICO (01.01, 01.02, 01.03, 01.04, 01.05, 01.06, 01.07, 01.08, 01.09, 01.10, 01.11, 01.12, 01.13, 01.14, 01.15, 01.16, 01.17, 01.18, 01.19, 01.20, 01.21, 01.22, 01.23, 01.24, 01.25, 01.26, 01.27, 01.28, 01.29, 01.30, 01.31, 01.32, 01.33, 01.34, 01.35, 01.36, 01.37, 01.38, 01.39, 01.40, 01.41, 01.42, 01.43, 01.44, 01.45, 01.46, 01.47, 01.48, 01.49, 01.50, 01.51, 01.52, 01.53, 01.54, 01.55, 01.56, 01.57, 01.58, 01.59, 01.60, 01.61, 01.62, 01.63, 01.64, 01.65, 01.66, 01.67, 01.68, 01.69, 01.70, 01.71, 01.72, 01.73, 01.74, 01.75, 01.76, 01.77, 01.78, 01.79, 01.80, 01.81, 01.82, 01.83, 01.84, 01.85, 01.86, 01.87, 01.88, 01.89, 01.90, 01.91, 01.92, 01.93, 01.94, 01.95, 01.96, 01.97, 01.98, 01.99, 02.00)
 - PATrimonio Arqueolóxico: 01.19
 - Equipamentos: EQ
 - Sendas e camiños: SC, CM
 - Camiño dos Faros: CF
 - Zona de aparcadoiro existente de titularidade pública: AP-E
 - Zona de aparcadoiro nova: AP-AD
 - Estación de Depuración de Augas Residuais: EDAR
 - Antena de telefonía: AT
 - Liña de Media Tensión: LMT
 - L.I.C. Lugar de Interese Comunitario (Rede Natura 2000)
 - Liña de ribeira
 - Liña de Destinada Pública Marítimo Terrestre (D.P.M.T)
 - Liña de servidume de protección
 - Núcleo de Identidade Local (NIL)

Fase: **APROBACIÓN PROVISIONAL E DEFINITIVA** Abril 2020

V.01 ORDENACIÓN MUNICIPAL

Concello de FISTERRA

Equipo redactor: **ALFOVINO BOTANA**

Alfons Botana Castelo Arquitecto

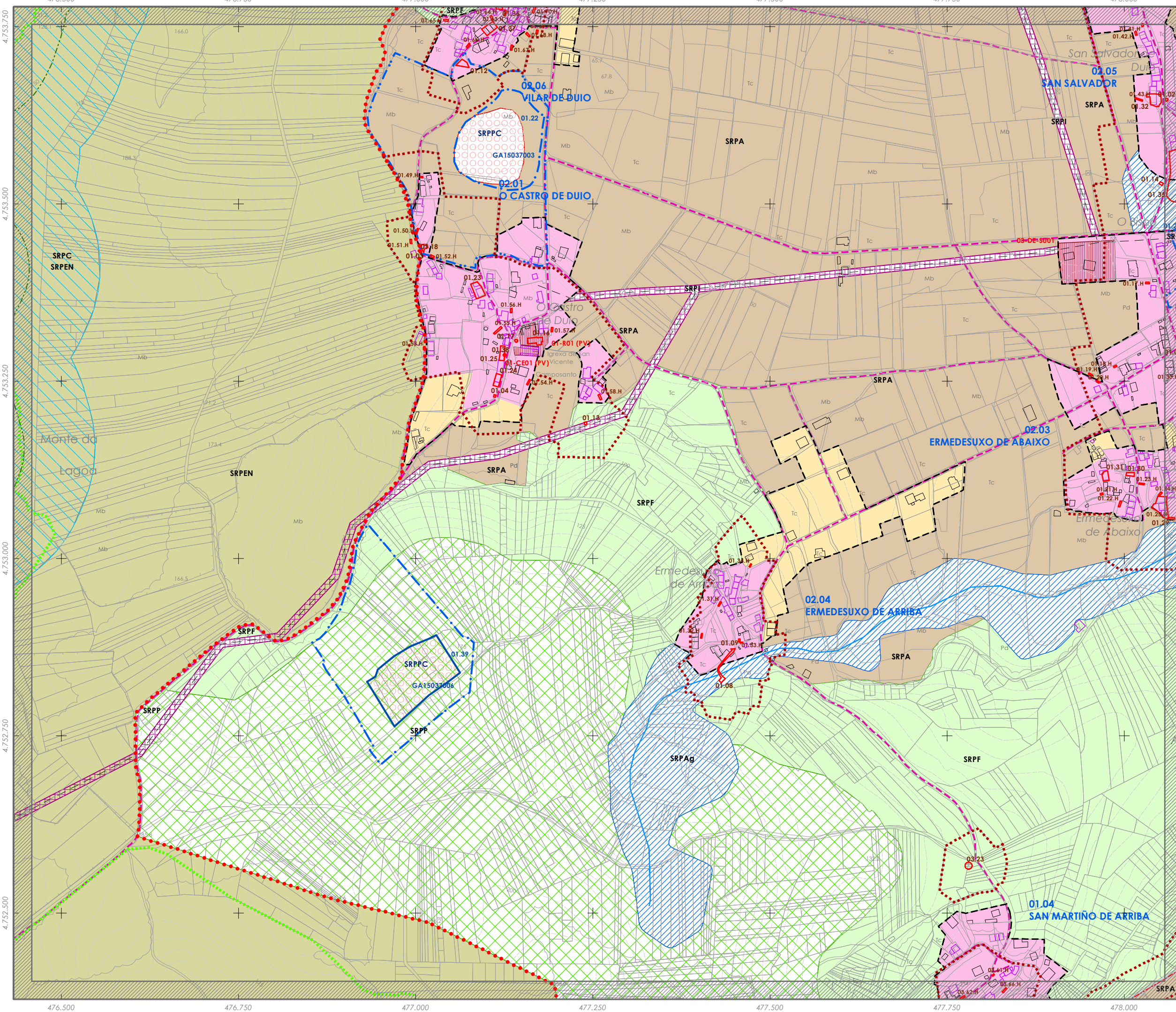
Beatriz García Becerra Arquitecta

Paula Fernández Otero Bióloga

Folla: 16/27

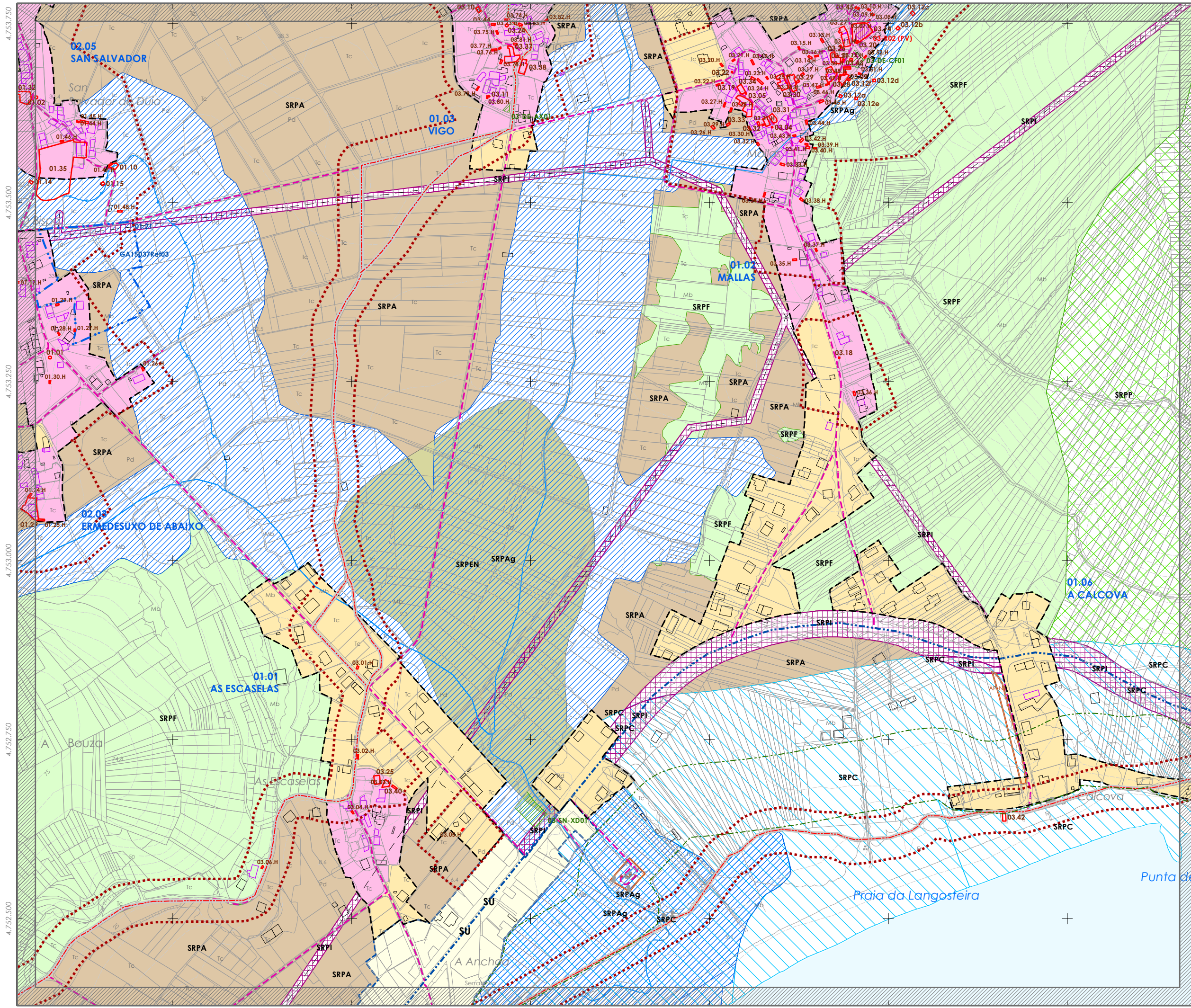
E02

0 25 50 100 Metros E 1:5.000



PLAN XERAL DE ORDENACIÓN MUNICIPAL

FISTERRA



- SOLO URBANO**
- Delimitación de Solo Urbano
 - Solo urbano consolidado
 - Solo urbano non consolidado
- SOLO DE NÚCLEO RURAL**
- Delimitación de Solo de Núcleo Rural
 - Zona Común
 - Zona Histórico-Tradicional
- SOLO RÚSTICO**
- Plan Especial de Protección do Entorno do Faro
 - S. Rústico de Protección Ordinaria (SRPO)
 - S. Rústico de Protección Agropecuaria (SRPA)
 - S. Rústico de Protección Forestal (SRPF)
 - S. Rústico de Protección das Augas (SRPAG)
 - S. Rústico de Protección de Infraestruturas (SRPI)
 - S. Rústico de Protección Paisaxística (SRPP)
 - S. Rústico de Prof. de Espazos Naturais (SRPEN)
 - S. Rústico de Protección de Costas (SRPC)
 - S. Rústico de Prot. do Patrimonio Cultural (SRPPC)

- SOLO URBANIZABLE**
- S. Urbanizable Delimitado Residencial

SIMBOLOXÍA

SISTEMAS XERAIS E DOTACIÓNS LOCAIS

ESPACIOS LIBRES E ZONAS VERDES

- ZV

EQUIPAMENTOS

- EQ

COMUNICACIÓN E TRANSPORTES

- SP Sistema Xeral Portuario
- DPP Dominio Público Portuario
- Sistema Vía Autonómica
- Sistema Vía Municipal
- Reserva Viana
- Infraestruturas de Servizos
- EDAR Estación de Depuración de Augas Residuais
- AT Antena de Telefonía
- Liña de Media Tensión

PATRIMONIO CULTURAL

ARQUITECTÓNICO E ETNOGRÁFICO

- 01.01 Ambito protexido
- Contorno de protección
- Camión de Santiago
- L.I.C. Lugar de Interese Comunitario (Rede Natura 2000)
- Liña de ribeira
- Liña de Deslinde Público Marítimo Terrestre (D.P.M.T)
- Liña de servizos de protección
- Núcleo de Identidade Local (NIL)

PATRIMONIO ARQUEOLÓXICO

- 01.19
- Grado protección I: BIC
- Grado de Protección II: Protección ilegal
- Grado de Protección III: Protección cautelar

Fase: **APROBACIÓN PROVISIONAL E DEFINITIVA** Abril 2020

Plano: **V.01 ORDENACIÓN MUNICIPAL**

Concello de FISTERRA

Equipo redactor: **ALFOVO BOTANA**

Alfonso Botana Castelo Arquitecto

Beatriz García Becerra Arquitecta

Paula Fernández Otero Bióloga

Folla: 17/27

E03

0 25 50 100 Metros E:1:5.000

PLAN XERAL DE ORDENACIÓN MUNICIPAL

FISTERRA

- SOLO URBANO**
- Delimitación de Solo Urbano
 - Solo urbano consolidado
 - Solo urbano non consolidado
- SOLO DE NÚCLEO RURAL**
- Delimitación de Solo de Núcleo Rural
 - Zona Común
 - Zona Histórico-Tradicional
- SOLO RÚSTICO**
- Plan Especial de Protección do Entorno do Faro
 - S. Rústico de Protección Ordinaria (SRPO)
 - S. Rústico de Protección Agropecuaria (SRPA)
 - S. Rústico de Protección Forestal (SRPF)
 - S. Rústico de Protección das Augas (SRPAg)
 - S. Rústico de Protección de Infraestruturas (SRPI)
 - S. Rústico de Protección Paisaxística (SRPP)
 - S. Rústico de Prof. de Espazos Naturais (SRPEN)
 - S. Rústico de Protección de Costas (SRPC)
 - S. Rústico de Prot. do Patrimonio Cultural (SRPPC)
- SOLO URBANIZABLE**
- S. Urbanizable Delimitado Residencial

SOLO URBANO

Delimitación de Solo Urbano

Solo urbano consolidado

Solo urbano non consolidado

- SOLO DE NÚCLEO RURAL**
- Delimitación de Solo de Núcleo Rural
- Zona Común
- Zona Histórico-Tradicional
- SOLO RÚSTICO**
- Plan Especial de Protección do Entorno do Faro
- S. Rústico de Protección Ordinaria (SRPO)
- S. Rústico de Protección Agropecuaria (SRPA)
- S. Rústico de Protección Forestal (SRPF)
- S. Rústico de Protección das Augas (SRPAg)
- S. Rústico de Protección de Infraestruturas (SRPI)
- S. Rústico de Protección Paisaxística (SRPP)
- S. Rústico de Prof. de Espazos Naturais (SRPEN)
- S. Rústico de Protección de Costas (SRPC)
- S. Rústico de Prot. do Patrimonio Cultural (SRPPC)

- SOLO URBANIZABLE**
- S. Urbanizable Delimitado Residencial
- SIMBOLOXÍA**
- SISTEMAS XERAIS E DOTACIÓN LOCAIS**
- ESPAZOS LIBRES E ZONAS VERDES
- EQ
- COMUNICACIÓN E TRANSPORTES**
- SP Sistema Xeral Portuario
- DPF Dominio Público Portuario
- Sistema Vía Autónoma
- Sistema Vía Municipal
- Reserva Viana
- INFRAESTRUTURAS DE SERVIZOS**
- EDAR Estación de Depuración de Augas Residuais
- AT Antena de Telefonía
- Liña de Media Tensión
- PATRIMONIO CULTURAL**
- ARQUITECTÓNICO E ETNOGRÁFICO
- 01.01
- Ambito protexido
- Contorno de protección
- Camión de Santiago
- PATRIMONIO ARQUEOLÓXICO**
- 01.19
- Grado protección I: BIC
- Grado de Protección II: Protección integral
- Grado de Protección III: Protección cautelar
- L.I.C. Lugar de Interese Comunitario (Rede Natura 2000)
- Liña de ribeira
- Liña de Deslinde Público Marítimo Terrestre (D.P.M.T.)
- Liña de servidume de protección
- Núcleo de Identidade Local (NIL)

Fase: **APROBACIÓN PROVISIONAL E DEFINITIVA**

Abril 2020

Plano: **V.01 ORDENACIÓN MUNICIPAL**

Concello de FISTERRA

Equipo redactor:

ALFOVO BOTANA

Alfonso Botana Castelo Arquitecto

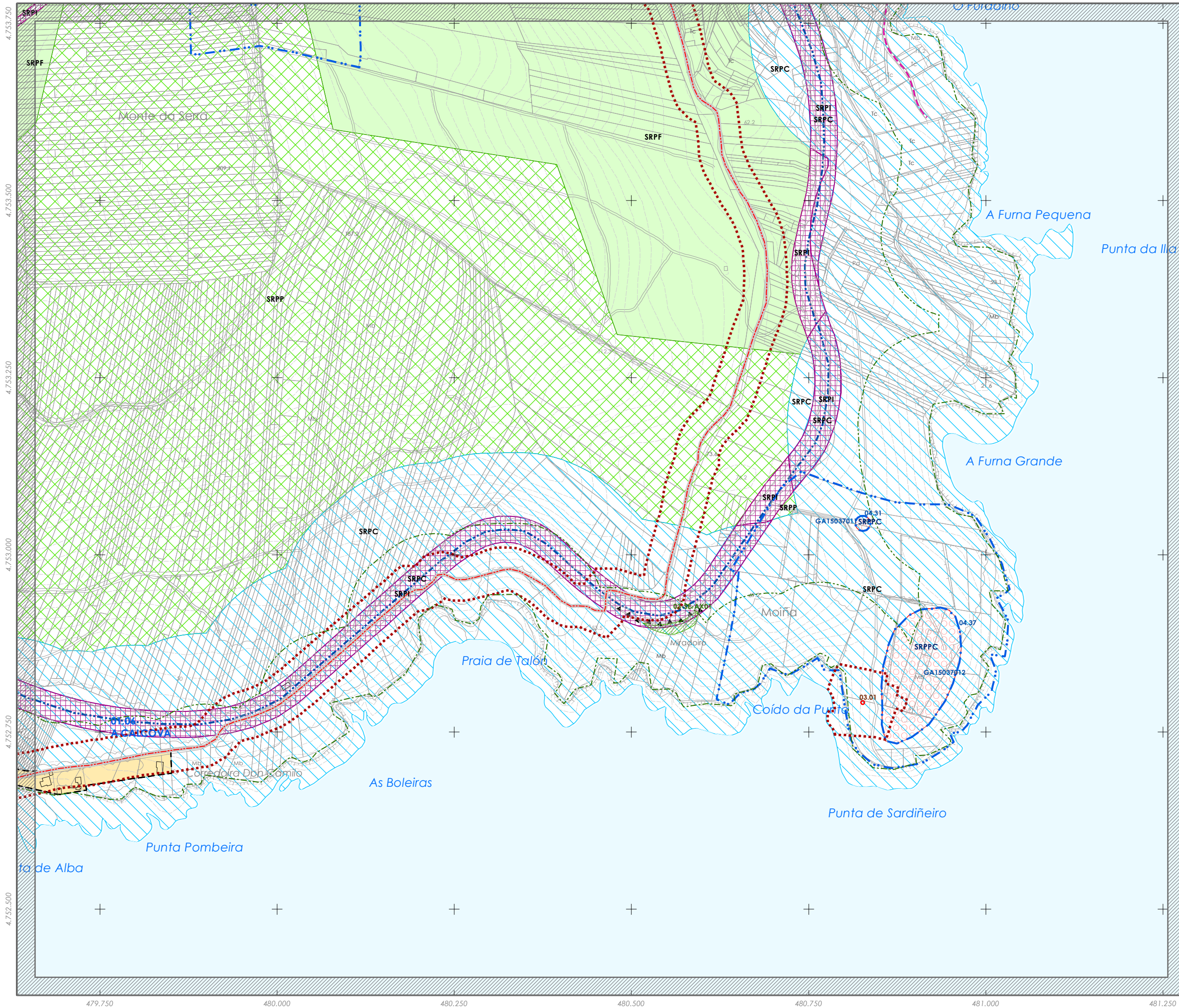
Beatriz García Becerra Arquitecta

Paula Fernández Otero Bióloga

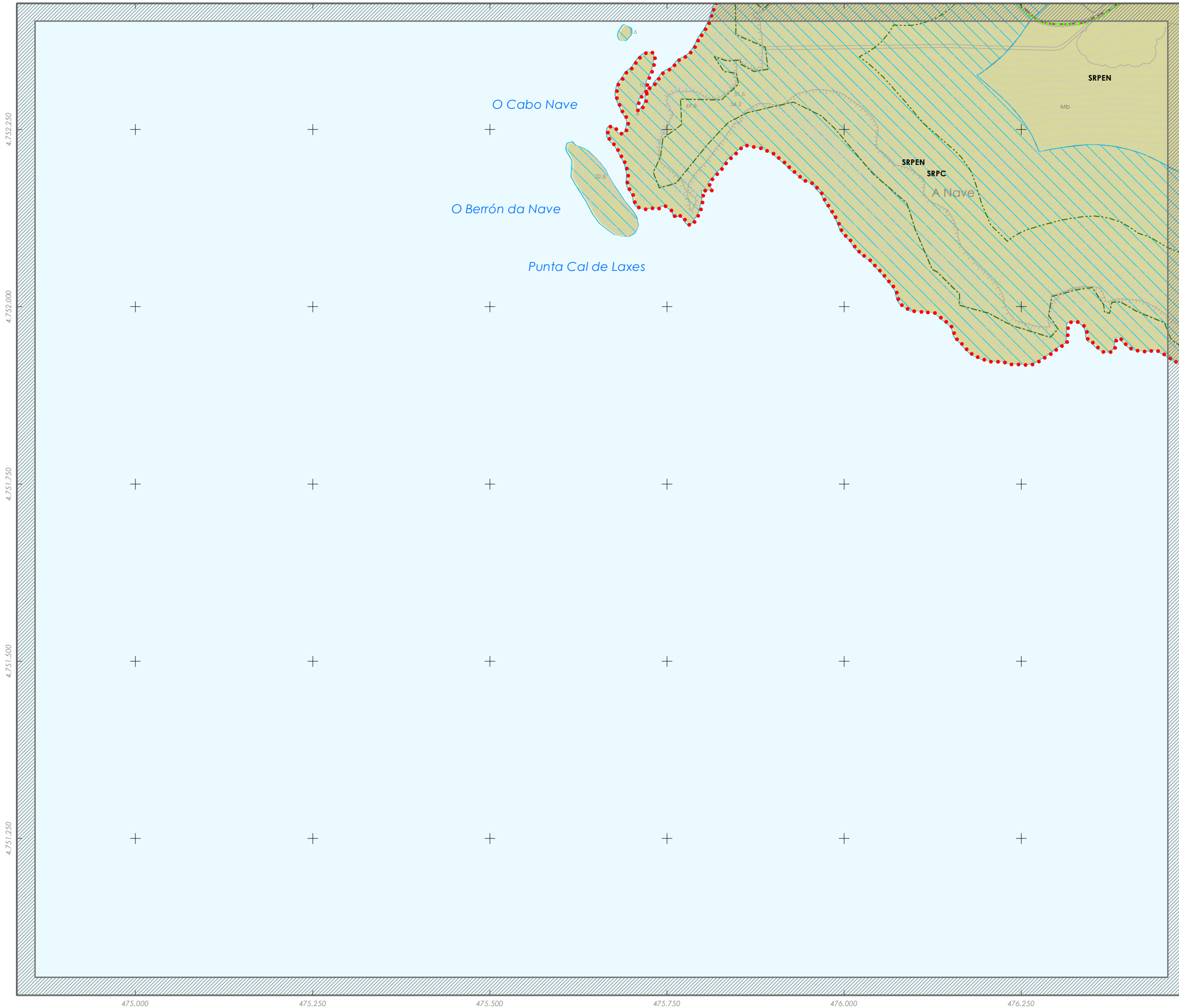
Folla: 18/27

E04

0 25 50 100 Metros E 1:5.000



PLAN XERAL DE ORDENACIÓN MUNICIPAL FISTERRA



SOLO URBANO

- Delimitación de Solo Urbano
- Solo urbano consolidado
- Solo urbano non consolidado

SOLO DE NÚCLEO RURAL

- Delimitación de Solo de Núcleo Rural
- Zona Común
- Zona Histórico-Tradicional

SOLO RÚSTICO

- Plan Especial de Protección do Entorno do Faro
- S. Rústico de Protección Ordinaria (SRPO)
- S. Rústico de Protección Agropecuaria (SRPA)
- S. Rústico de Protección Forestal (SRPF)
- S. Rústico de Protección das Augas (SRPAG)
- S. Rústico de Protección de Infraestruturas (SRPI)
- S. Rústico de Protección Paisaxística (SRPP)
- S. Rústico de Prof. de Espazos Naturais (SRPEN)
- S. Rústico de Protección de Costas (SRPC)
- S. Rústico de Prot. do Patrimonio Cultural (SRPPC)

SOLO URBANIZABLE

- S. Urbanizable Delimitado Residencial

SIMBOLOXÍA

SISTEMAS XERAIS E DOTACIÓN LOCAIS

ESPAZOS LIBRES E ZONAS VERDES

- ZV

EQUIPAMENTOS

- EQ

COMUNICACIÓN E TRANSPORTES

- SP Sistema Xeral Portuario
- DPP Dominio Público Portuario
- Sistema Vía Autónoma
- Sistema Vía Municipal
- Reserva Vía
- Sendas e camiños
- Camiño dos Faros
- AP-E Zona de aparcadoiro existente de titularidade pública
- AP-AD Zona de aparcadoiro nova

INFRAESTRUTURAS DE SERVIZOS

- EDAR Estación de Depuración de Augas Residuais
- AT Antena de telefonía
- Liña de Media Tensión

PATRIMONIO CULTURAL

ARQUITECTÓNICO E ETNOGRÁFICO

- 01.01 Ámbito protexido
- Contorno de protección
- Camiño de Santiago
- L.I.C. Lugar de Interese Comunitario (Rede Natura 2000)
- Liña de ribeira
- Liña de Destinada Pública Marítimo Terrestre (D.P.M.T.)
- Liña de servidume de protección
- Núcleo de Identidade Urbana (NIU)

PATRIMONIO ARQUEOLÓXICO

- 01.19 Grado de protección I: BIC (GA000000) Código xacemento
- Grado de Protección II: Protección integral
- Grado de Protección III: Protección cautelar

Fase: **APROBACIÓN PROVISIONAL E DEFINITIVA** Abril 2020

Plano: **V.01 ORDENACIÓN MUNICIPAL**

Concello de FISTERRA

Equipo redactor:

ALFONSO BOTANA

Arquitecto

Alfonso Botana Castelo Arquitecto

Beatriz García Becerra Arquitecta

Paula Fernández Otero Bióloga

Folla: 19/27

F01

0 25 50 100 Metros E 1:5.000

PLAN XERAL DE ORDENACIÓN MUNICIPAL FISTERRA

SOLO URBANO

- Delimitación de Solo Urbano
- Solo urbano consolidado
- Solo urbano non consolidado

SOLO DE NÚCLEO RURAL

- Delimitación de Solo de Núcleo Rural

- Zona Común
- Zona Histórico-Tradicional

SOLO RÚSTICO

- Plan Especial de Protección do Entorno do Faro
- S. Rústico de Protección Ordinaria (SRPO)
- S. Rústico de Protección Agropecuaria (SRPA)
- S. Rústico de Protección Forestal (SRPF)
- S. Rústico de Protección das Augas (SRPAg)
- S. Rústico de Protección de Infraestruturas (SRPI)
- S. Rústico de Protección Paisaxística (SRPP)
- S. Rústico de Prof. de Espazos Naturais (SRPEN)
- S. Rústico de Protección de Costas (SRPC)
- S. Rústico de Prot. do Patrimonio Cultural (SRPPC)

SOLO URBANIZABLE

- S. Urbanizable Delimitado Residencial

SIMBOLOXÍA

SISTEMAS XERAIS E DOTACIÓNS LOCAIS	
ESPAZOS LIBRES E ZONAS VERDES	EQUIPAMENTOS
ZV	EQ
COMUNICACIÓN E TRANSPORTES	
SP Sistema Xeral Portuario	Sendas e camiños
DPP Dominio Público Portuario	Camiño dos Faros
Sistema Vía Autonomica	AP-E Zona de aparcadoiro existente de titularidade pública
Sistema Vía Municipal	AP-AD Zona de aparcadoiro nova
Reserva Viana	
INFRAESTRUTURAS DE SERVIZOS	
EDAR Estación de Depuración de Augas Residuais	
AT Antena de Telefonía	
Liña de Media Tensión	
PATRIMONIO CULTURAL	
ARQUITECTÓNICO E ETNOGRÁFICO	PATRIMONIO ARQUEOLÓXICO
01.01	01.19
Ambito protexido	Grado de protección I: BIC
Contorno de protección	Grado de Protección II: Protección integral
Camiño de Santiago	Grado de Protección III: Protección cautelar
L.I.C. Lugar de Interese Comunitario (Rede Natura 2000)	
Liña de ribeira	
Liña de Deslinde Público Marítimo Terrestre (D.P.M.T.)	
Liña de servidume de protección	
Núcleo de Identidade Local (NIL)	

Fase: **APROBACIÓN PROVISIONAL E DEFINITIVA**
Abril 2020

V.01 ORDENACIÓN MUNICIPAL

Concello de FISTERRA

Equipo redactor:

ALFOVO BOTANA

Alfonso Botana Castelo Arquitecto

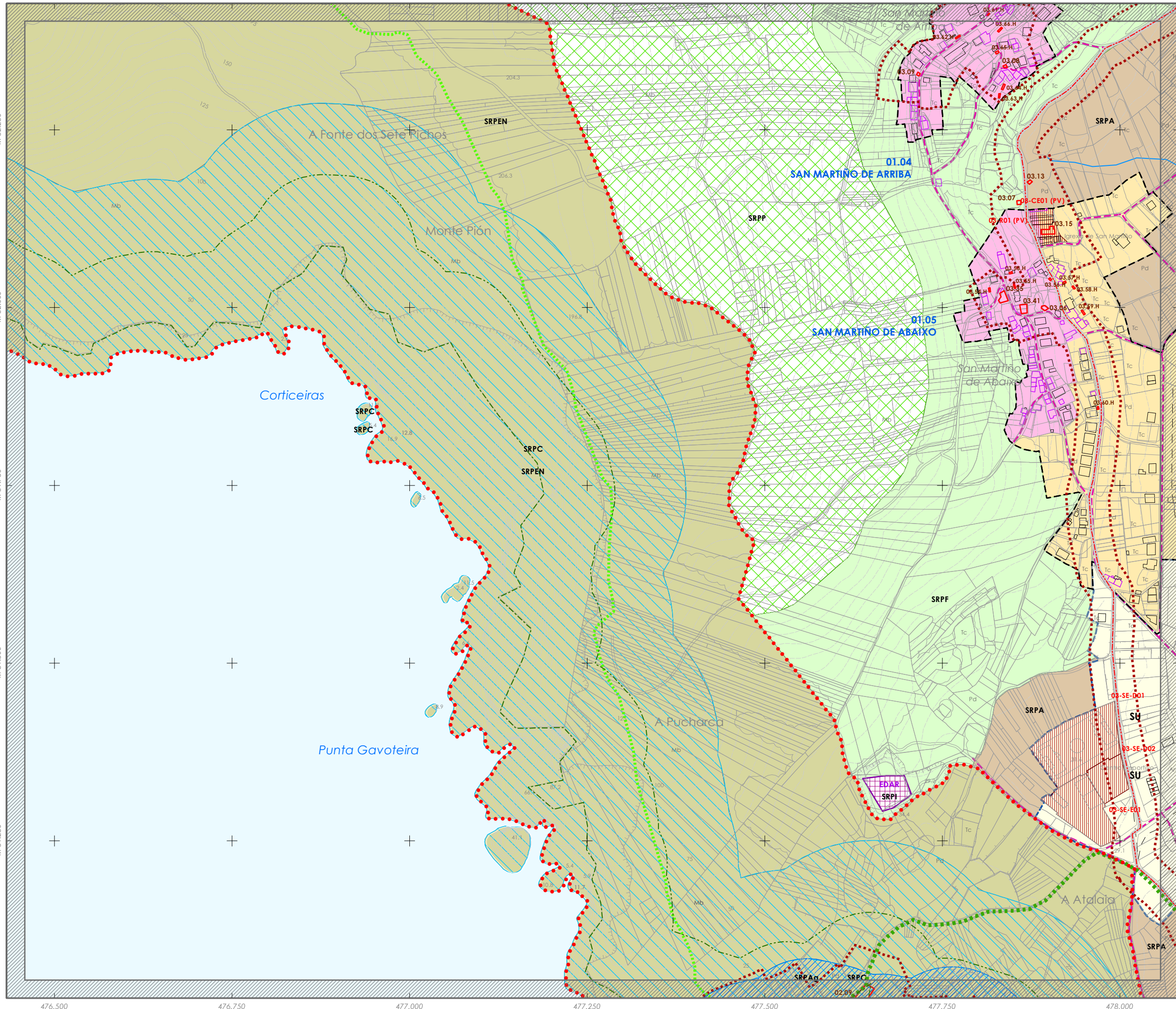
Beatriz García Becerra Arquitecta

Paula Fernández Otero Bióloga

Folla: 20/27

F02

0 25 50 100 Metros E 1:5.000



PLAN XERAL DE ORDENACIÓN MUNICIPAL FISTERRA

SOLO URBANO

- Delimitación de Solo Urbano
- Solo urbano consolidado
- Solo urbano non consolidado

SOLO DE NÚCLEO RURAL

- Delimitación de Solo de Núcleo Rural
- Zona Común
- Zona Histórico-Tradicional

SOLO RÚSTICO

- Plan Especial de Protección do Entorno do Faro
- S. Rústico de Protección Ordinaria (SRPO)
- S. Rústico de Protección Agropecuaria (SRPA)
- S. Rústico de Protección Forestal (SRPF)
- S. Rústico de Protección das Augas (SRPAG)
- S. Rústico de Protección de Infraestruturas (SRPI)
- S. Rústico de Protección Paisaxística (SRPP)
- S. Rústico de Prot. de Espazos Naturais (SRPEN)
- S. Rústico de Protección de Costas (SRPC)
- S. Rústico de Prot. do Patrimonio Cultural (SRPPC)

SOLO URBANIZABLE

- S. Urbanizable Delimitado Residencial

SIMBOLOXÍA

SISTEMAS XERAIS E DOTACIÓNS LOCAIS

ESPAZOS LIBRES E ZONAS VERDES **ZV** EQUIPAMENTOS **EQ**

COMUNICACIÓNS E TRANSPORTES

- SP Sistema Xeral Portuario
- DPF Dominio Público Portuario
- Sistema Vía Autonómica
- Sistema Vía Municipal
- Reserva Vía
- EDAR Estación de Depuración de Augas Residuais
- AT Antena de Telefonía
- Liña de Media Tensión

INFRAESTRUTURAS DE SERVIZOS

PATRIMONIO CULTURAL

ARQUITECTÓNICO E ETNOGRÁFICO **01.01** PATRIMONIO ARQUEOLÓXICO **01.19**

- Ámbito protexido
- Contorno de protección
- Camión de Santiago
- L.I.C. Lugar de Interese Comunitario (Rede Natura 2000)
- Liña de ribeira
- Liña de Destinación Pública Máximo Terrestre (D.P.M.T.)
- Liña de servidume de protección
- Núcleo de Identidade Local (NIL)
- Grado protección I: BIC (GA000000) Código xacemento
- Grado de Protección II: Protección ilegal
- Grado de Protección III: Protección cautelar

Fase: **APROBACIÓN PROVISIONAL E DEFINITIVA** Abril 2020

Plano: **V.01 ORDENACIÓN MUNICIPAL**

Concello de FISTERRA

Equipo redactor:

ALFONSO BOTANA

Arquitecto

Alfonso Botana Castelo Arquitecto

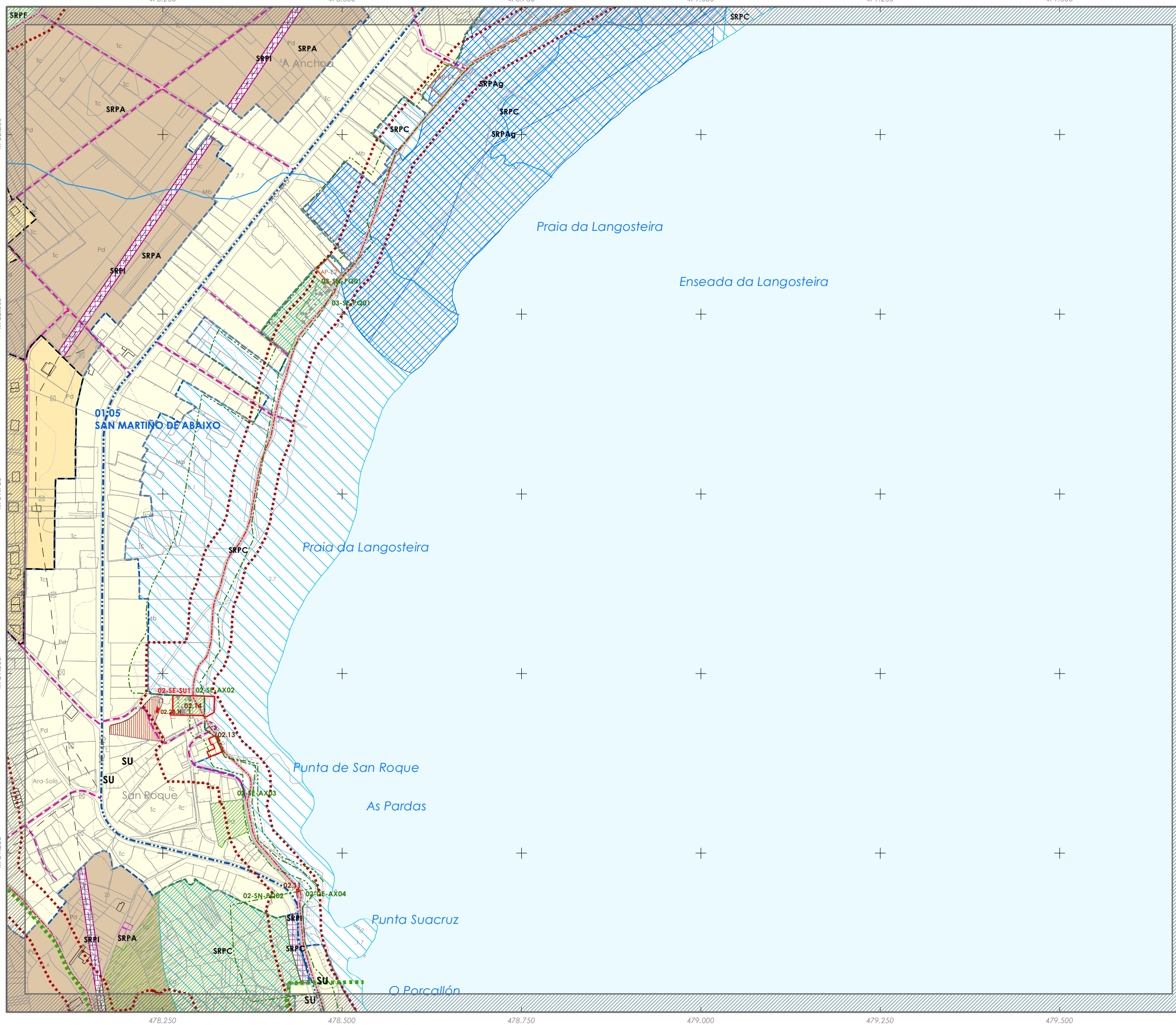
Beatriz García Becerra Arquitecta

Paula Fernández Otero Bióloga

Folla: 21/27

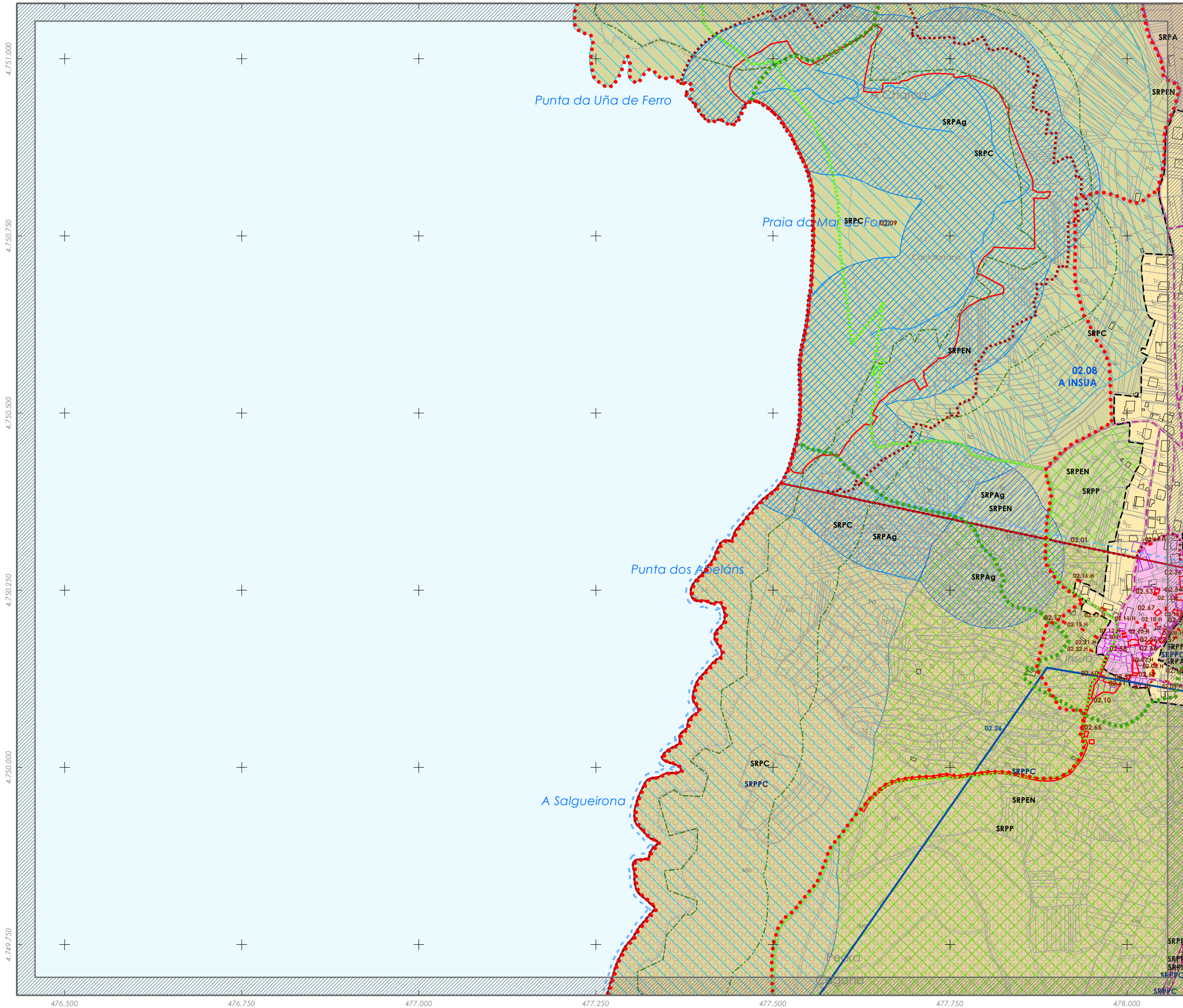
F03

0 25 50 100 Metros E 1:5.000



PLAN XERAL DE ORDENACIÓN MUNICIPAL

FISTERRA



- SOLO URBANO**
- Delimitación de Solo Urbano
 - Solo urbano consolidado
 - Solo urbano non consolidado
- SOLO DE NÚCLEO RURAL**
- Delimitación de Solo de Núcleo Rural
 - Zona Común
 - Zona Histórico-Tradicional
- SOLO RÚSTICO**
- Plan Especial de Protección do Entorno do Faro
 - S. Rústico de Protección Ordinaria (SRPO)
 - S. Rústico de Protección Agropecuaria (SRPA)
 - S. Rústico de Protección Forestal (SRPF)
 - S. Rústico de Protección das Augas (SRPAg)
 - S. Rústico de Protección de Infraestruturas (SRPI)
 - S. Rústico de Protección Paisaxística (SRPP)
 - S. Rústico de Prof. de Espazos Naturais (SRPEN)
 - S. Rústico de Protección de Costas (SRPC)
 - S. Rústico de Prot. do Patrimonio Cultural (SRPPC)
- SOLO URBANIZABLE**
- S. Urbanizable Delimitado Residencial

SIMBOLOXÍA

SISTEMAS XERAIS E DOTACIÓN LOCAIS

ESPAZOS LIBRES E ZONAS VERDES: ZV

EQUIPAMENTOS: EQ

COMUNICACIÓN E TRANSPORTES

- SP: Sistema Xeral Portuario
- DP: Dominio Público Portuario
- Sistema Vía Autonómica
- Sistema Vía Municipal
- Reserva Viana
- INFRRAESTRUTURAS DE SERVIZOS: EDAR, AT
- Liña de Media Tensión

PATRIMONIO CULTURAL

ARQUITECTÓNICO E ETNOGRÁFICO: 01.01

- Ambito protexido
- Contorno de protección
- Camión de Santiago

PATRIMONIO ARQUEOLÓXICO: 01.19

- Grado protección I: BIC
- Grado de Protección II: Protección integral
- Grado de Protección III: Protección cautelar

••••• L.I.C. Lugar de Interese Comunitario (Rede Natura 2000)

--- Liña de ribeira

--- Liña de Deslinde Público Marítimo Terrestre (D.P.M.T.)

--- Liña de servidume de protección

--- Núcleo de Identidade Local (NIL)

Fase: **APROBACIÓN PROVISIONAL E DEFINITIVA** Abril 2020

Plano: **V.01 ORDENACIÓN MUNICIPAL**

Concello de FISTERRA

Equipo redactor:

ALFOVO BOTANA

Alfonso Botana Castelo Arquitecto

Beatriz García Becerra Arquitecta

Paula Fernández Otero Bióloga

Folla: 22/27

G02

0 25 50 100 Metros E 1:5.000

PLAN XERAL DE ORDENACIÓN MUNICIPAL FISTERRA

SOLO URBANO

- Delimitación de Solo Urbano
- Solo urbano consolidado
- Solo urbano non consolidado

SOLO DE NÚCLEO RURAL

- Delimitación de Solo de Núcleo Rural

- Zona Común
- Zona Histórico-Tradicional

SOLO RÚSTICO

- Plan Especial de Protección do Entorno do Faro
- S. Rústico de Protección Ordinaria (SRPO)
- S. Rústico de Protección Agropecuaria (SRPA)
- S. Rústico de Protección Forestal (SRPF)
- S. Rústico de Protección das Augas (SRPAg)
- S. Rústico de Protección de Infraestruturas (SRPI)
- S. Rústico de Protección Paisaxística (SRPP)
- S. Rústico de Prof. de Espazos Naturais (SRPEN)
- S. Rústico de Protección de Costas (SRPC)
- S. Rústico de Prot. do Patrimonio Cultural (SRPPC)

SOLO URBANIZABLE

- S. Urbanizable Delimitado Residencial

SIMBOLOXÍA

SISTEMAS XERAIS E DOTACIÓNS LOCAIS		EQUIPAMENTOS	
	ZV		EQ
	Sistema Xeral Portuario		Sendas e camiños
	Domínio Público Portuario		Camiño dos Faros
	Sistema Vía Autonómica		AP-E Zona de aparcadoiro existente de titularidade pública
	Sistema Vía Municipal		AP-AD Zona de aparcadoiro nova
	Reserva Viana		Estación de Depuración de Augas Residuais
	Infraestruturas de Servizos		Antena de Telefonía
	Líña de Media Tensión		
PATrimonio Cultural		PATrimonio Arqueolóxico	
	01.01 Ambito protexido		01.19 Grado protección I: BIC GAD000000 Código xacemento
	Contorno de protección		Grado de Protección II: Protección ilegal
	Camiño de Santiago		Grado de Protección III: Protección cautelar
	L.I.C. Lugar de Interese Comunitario (Rede Natura 2000)		
	Líña de ribeira		
	Líña de Deslinde Público Marítimo Terrestre (D.P.M.T.)		
	Líña de servizos de protección		
	Núcleo de Identidade Local (NIL)		

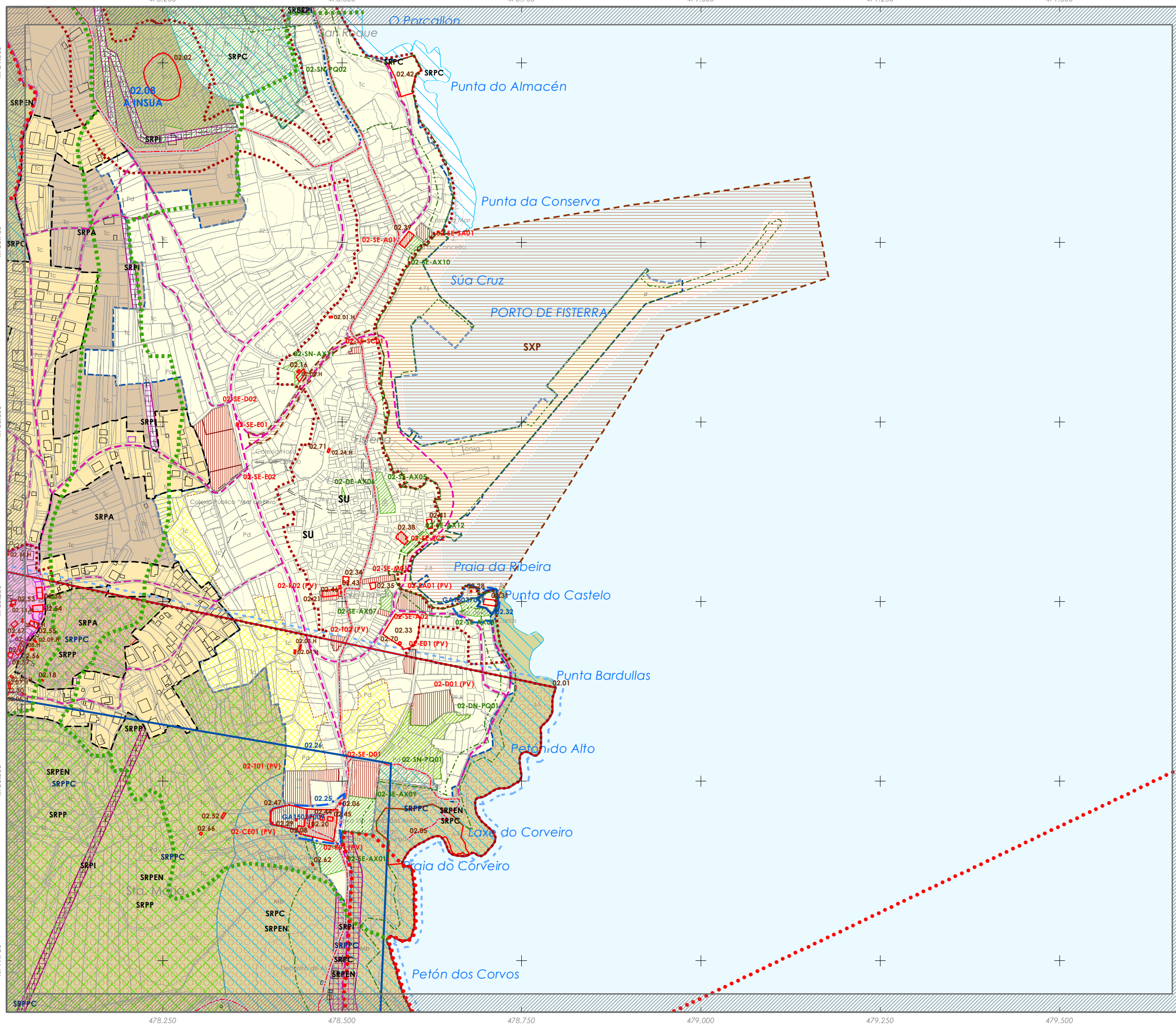
Fase: **APROBACIÓN PROVISIONAL E DEFINITIVA** Abril 2020

V.01 ORDENACIÓN MUNICIPAL

Concello de FISTERRA
Equipo redactor:
ALFONSO BOTANA
Arquitecto

Alfonso Botana Castelo Arquitecto
Beatriz García Becerra Arquitecta
Paula Fernández Otero Bióloga

Folla: 23/27
G03



PLAN XERAL DE ORDENACIÓN MUNICIPAL FISTERRA

SOLO URBANO

- Delimitación de Solo Urbano
- Solo urbano consolidado
- Solo urbano non consolidado

SOLO DE NÚCLEO RURAL

- Delimitación de Solo de Núcleo Rural
- Zona Común
- Zona Histórico-Tradicional

SOLO RÚSTICO

- Plan Especial de Protección do Entorno do Faro
- S. Rústico de Protección Ordinaria (SRPO)
- S. Rústico de Protección Agropecuaria (SRPA)
- S. Rústico de Protección Forestal (SRPF)
- S. Rústico de Protección das Augas (SRPAG)
- S. Rústico de Protección de Infraestruturas (SRPI)
- S. Rústico de Protección Paisaxística (SRPP)
- S. Rústico de Prof. de Espazos Naturais (SRPEN)
- S. Rústico de Protección de Costas (SRPC)
- S. Rústico de Prot. do Patrimonio Cultural (SRPPC)

SOLO URBANIZABLE

- S. Urbanizable Delimitado Residencial

SIMBOLOXÍA

SISTEMAS XERAIS E DOTACIÓNS LOCAIS	EQUIPAMENTOS
ESPAZOS LIBRES E ZONAS VERDES	EQ
COMUNICACIÓN E TRANSPORTES	
SP Sistema Xeral Portuario	Sendas e camiños
DPP Dominio Público Portuario	Camiño dos Faros
Sistema Vía Autonómica	AP-E Zona de aparcadoiro existente de titularidade pública
Sistema Vía Municipal	AP-AD Zona de aparcadoiro nova
Reserva Viana	
INFRAESTRUTURAS DE SERVIZOS	
EDAR Estación de Depuración de Augas Residuais	
AT Antena de Telefonía	
Liña de Media Tensión	
PATRIMONIO CULTURAL	
ARQUITECTÓNICO E ETNOGRÁFICO	PATRIMONIO ARQUEOLÓXICO
01.01	01.19
Ambio protexido	Grado de protección I: BIC
Contorno de protección	Grado de protección II: Protección integral
Camiño de Santiago	Grado de Protección III: Protección cautelar
L.I.C. Lugar de Interese Comunitario (Rede Natura 2000)	
Liña de ribeira	
Liña de Deslinde Público Marítimo Terrestre (D.P.M.T.)	
Liña de servidume de protección	
Núcleo de Identidade Local (NIL)	

Fase: **APROBACIÓN PROVISIONAL E DEFINITIVA**
Abril 2020

V.01 ORDENACIÓN MUNICIPAL

Concello de FISTERRA

Equipo redactor:

ALFOVNO BOTANA

Alfonso Botana Castelo Arquitecto

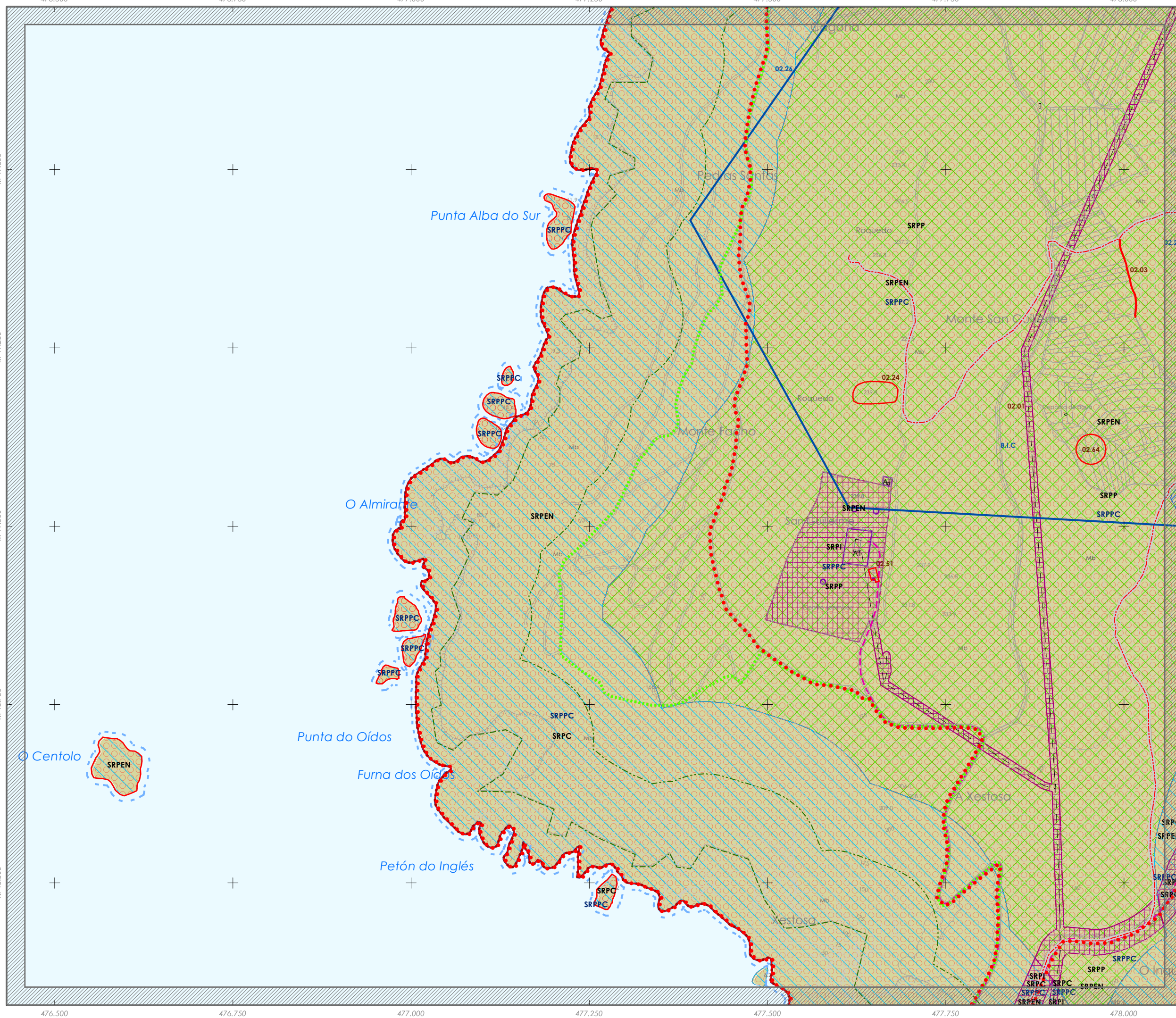
Beatriz García Becerra Arquitecta

Paula Fernández Otero Bióloga

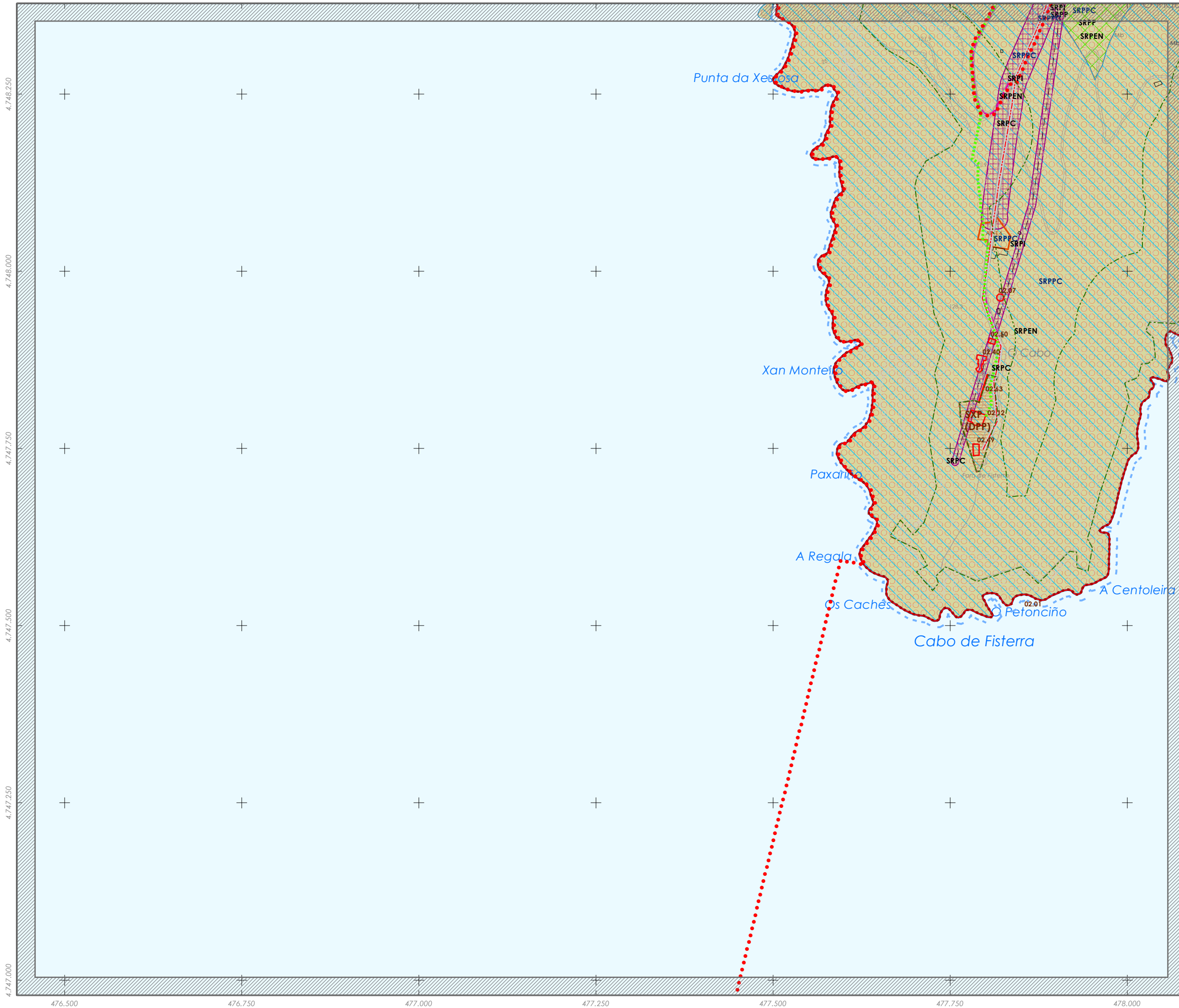
Folla: 24/27

H02

0 25 50 100 Metros E 1:5.000



PLAN XERAL DE ORDENACIÓN MUNICIPAL FISTERRA



- SOLO URBANO**
- Delimitación de Solo Urbano
 - Solo urbano consolidado
 - Solo urbano non consolidado
- SOLO DE NÚCLEO RURAL**
- Delimitación de Solo de Núcleo Rural
 - Zona Común
 - Zona Histórico-Tradicional
- SOLO RÚSTICO**
- Plan Especial de Protección do Entorno do Faro
 - S. Rústico de Protección Ordinaria (SRPO)
 - S. Rústico de Protección Agropecuaria (SRPA)
 - S. Rústico de Protección Forestal (SRPF)
 - S. Rústico de Protección das Augas (SRPAg)
 - S. Rústico de Protección de Infraestruturas (SRPI)
 - S. Rústico de Protección Paisaxística (SRPP)
 - S. Rústico de Prof. de Espazos Naturais (SRPEN)
 - S. Rústico de Protección de Costas (SRPC)
 - S. Rústico de Prot. do Patrimonio Cultural (SRPPC)

- SOLO URBANIZABLE**
- S. Urbanizable Delimitado Residencial

SIMBOLOXÍA

SISTEMAS XERAIS E DOTACIÓN LOCAIS

ESPAZOS LIBRES E ZONAS VERDES

- ZV

EQUIPAMENTOS

- EQ

COMUNICACIÓN E TRANSPORTES

- SP: Sistema Xeral Portuario
- DPP: Dominio Público Portuario
- Sistema Vía Autonómica
- Sistema Vía Municipal
- Reserva Vial
- EDAR: Estación de Depuración de Augas Residuais
- AT: Antena de Telefonía
- Liña de Media Tensión

INFRASURUTURAS DE SERVIZOS

- Liña de Media Tensión

PATRIMONIO CULTURAL

ARQUITECTÓNICO E ETNOGRÁFICO

- 01.01: Ambito protexido
- Contorno de protección
- Camión de Santiago
- L.I.C. Lugar de Interese Comunitario (Rede Natura 2000)
- Liña de ribeira
- Liña de Destinde Público Marítimo Terrestre (D.P.M.T.)
- Liña de servidume de protección
- Núcleo de Identidade Local (NIL)

PATRIMONIO ARQUEOLÓXICO

- 01.19: Grado protección I: BIC
- Grado de Protección II: Protección integral
- Grado de Protección III: Protección cautelar

Fase: **APROBACIÓN PROVISIONAL E DEFINITIVA** Abril 2020

Plano: **V.01 ORDENACIÓN MUNICIPAL**

Concello de FISTERRA

Equipo redactor:

ALFONSO BOTANA

Arquitecto

Alfonso Botana Castelo

Arquitecto

Beatriz García Becerra

Arquitecta

Paula Fernández Otero

Bióloga

Folla: 26/27

102

0 25 50 100 Metros E 1:5.000

PLAN XERAL DE ORDENACIÓN MUNICIPAL FISTERRA

SOLO URBANO

- Delimitación de Solo Urbano
- Solo urbano consolidado
- Solo urbano non consolidado

SOLO DE NÚCLEO RURAL

- Delimitación de Solo de Núcleo Rural
- Zona Común
- Zona Histórico-Tradicional

(1) Planaloxía
(2) Numeración Nome

00.00
DENLE

SOLO RÚSTICO

- Plan Especial de Protección do Entorno do Faro
- S. Rústico de Protección Ordinaria (SRPO)
- S. Rústico de Protección Agropecuaria (SRPA)
- S. Rústico de Protección Forestal (SRPF)
- S. Rústico de Protección das Augas (SRPAg)
- S. Rústico de Protección de Infraestruturas (SRPI)
- S. Rústico de Protección Paisaxística (SRPP)
- S. Rústico de Prof. de Espazos Naturais (SRPEN)
- S. Rústico de Protección de Costas (SRPC)
- S. Rústico de Prot. do Patrimonio Cultural (SRPPC)

SOLO URBANIZABLE

- S. Urbanizable Delimitado Residencial

SIMBOLOXÍA

SISTEMAS XERAIS E DOTACIÓNS LOCAIS

ESPAZOS LIBRES E ZONAS VERDES

EQUIPAMENTOS

COMUNICACIÓN E TRANSPORTES

INFRAESTRUTURAS DE SERVIZOS

PATRIMONIO CULTURAL

ARQUITECTÓNICO E ETNOGRÁFICO

PATRIMONIO ARQUEOLÓXICO

Fase: **APROBACIÓN PROVISIONAL E DEFINITIVA** Abril 2020

V.01 ORDENACIÓN MUNICIPAL

Concello de FISTERRA

Equipo redactor:

ALFONSO BOTANA

Arquitecto

Alfonso Botana Castelo

Beatriz García Becerra

Paula Fernández Otero

Bióloga

Folla: 27/27

103

0 25 50 100 Metros E 1:5.000

