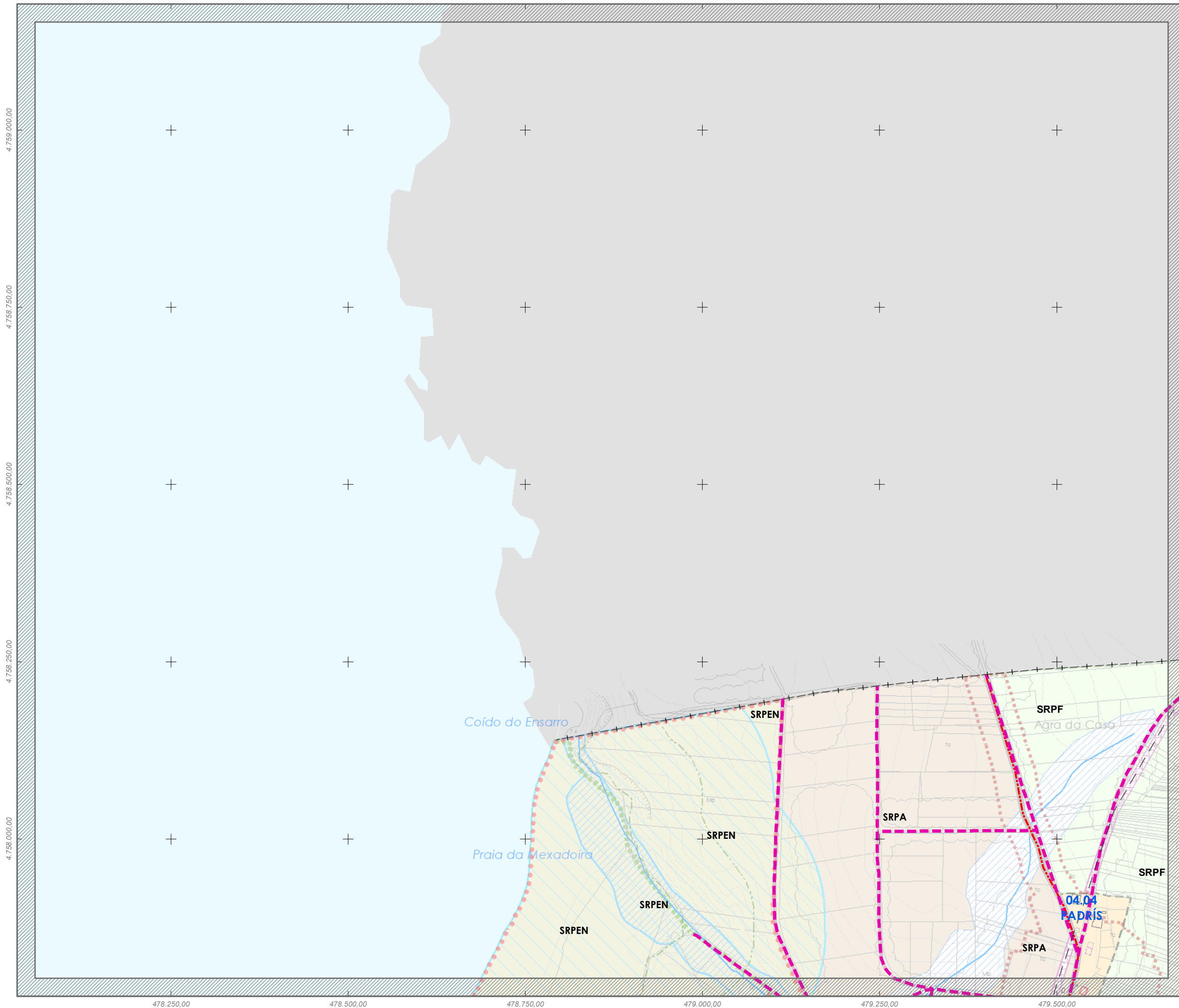


PLAN XERAL DE ORDENACIÓN MUNICIPAL FISTERRA



SOLO URBANO

Delimitación de Solo Urbano

SOLO DE NÚCLEO RURAL

Delimitación de Solo de Núcleo Rural

SOLO RÚSTICO

Plan Especial de Protección do Entorno do Faro

S. Rústico de Protección Ordinaria (SRPO)

S. R. de Protección Agropecuaria (SRPA)

S. R. de Protección Forestal (SRPF)

S. R. de Protección das Augas (SRPAG)

S. R. de Protección de Infraestruturas (SRPI)

S. R. de Protección Paisaxística (SRPP)

S. R. de Protección de Espazos Naturais (SRPEN)

S. R. de Protección de Costas (SRPC)

S. R. Protección do Patrimonio Cultural (SRPPC)

SOLO URBANIZABLE

S. Urbanizable Delimitado Residencial

SIMBOLOXÍA

SISTEMAS XERAIS E DOTACIÓNS LOCAIS

ESPAZOS LIBRES E ZONAS VERDES

- Sistema xeral existente
- Sistema xeral novo
- Dotación local existente
- Dotación local nova

EQUIPAMENTOS

- Sistema xeral existente
- Dotación local existente
- Equipamento privado

00-XX-XX-0 (1) Parroquia (2) Condición (3) Tipo (4) Numeración

00-XX-XX (PV) (1) Parroquia (2) Condición (3) Tipo (4) Privado

COMUNICACIÓNS E TRANSPORTES

- SP Sistema Xeral Portuario
- Sistema Vial Autonomico (Primaria Complementaria)
- Sistema Vial Municipal
- Camiño de Santiago
- LM Señalización Marítima
- Reserva Vial
- AP-E Prazas de aparcamento existente de vehículo de titularidade pública

INFRAESTRUTURAS DE SERVIZOS

- EDAR Estación de Depuración de Augas Residuais
- AT Antena de Telefonía
- Liña de Media Tensión
- L.I.C. Lugar de Interese Comunitario (Rede Natura 2000)
- Liña de ribeira
- Liña de Deslinde Público Marítimo Terrestre (D.P.M.T.)
- Liña de servidume de protección
- Solo de núcleo rural afectado polo Plan de Ordenación do Litoral
- Núcleo de Identidade Litoral (NIL)

Fase: **APROBACIÓN PROVISIONAL E DEFINITIVA** Abril 2020

Plan: **V.14 ESTRUCTURA XERAL E ORGÁNICA I: SISTEMAS XERAIS E DOTACIÓNS LOCAIS**

Concello de FISTERRA

Equipo redactor:

ALFOVO BOTANA

Alfonso Botana Castelo Arquitecto

Beatriz García Becerra Arquitecta

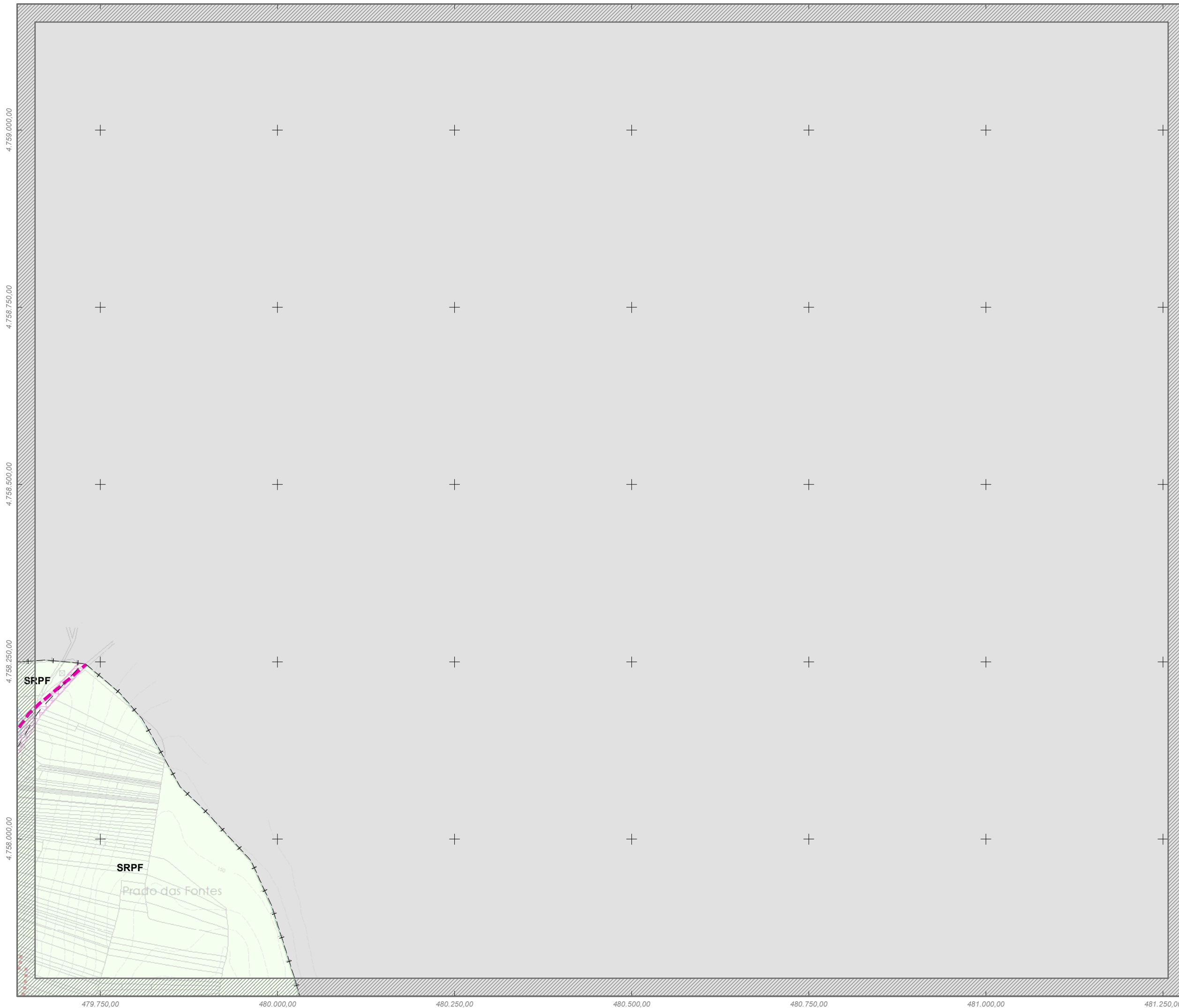
Paula Fernández Otero Bióloga

Folla: 1

A03

0 20 40 80 Metros E 1:5.000

PLAN XERAL DE ORDENACIÓN MUNICIPAL FISTERRA



- SOLO URBANO**
- Delimitación de Solo Urbano
- SOLO DE NÚCLEO RURAL**
- Delimitación de Solo de Núcleo Rural
- SOLO RÚSTICO**
- Plan Especial de Protección do Entorno do Faro
 - S. Rústico de Protección Ordinaria (SRPO)
 - S. R. de Protección Agropecuaria (SRPA)
 - S. R. de Protección Forestal (SRPF)
 - S. R. de Protección das Augas (SRPAg)
 - S. R. de Protección de Infraestruturas (SRPI)
 - S. R. de Protección Paisaxística (SRPP)
 - ▲ ▲ ▲ Itinerario paisaxístico
 - S. R. de Protección de Espazos Naturais (SRPEN)
 - S. R. de Protección de Costas (SRPC)
 - S. R. Protección do Patrimonio Cultural (SRPPC)
- SOLO URBANIZABLE**
- S. Urbanizable Delimitado Residencial

SIMBOLOXÍA

SISTEMAS XERAIS E DOTACIÓNS LOCAIS

ESPAZOS LIBRES E ZONAS VERDES

- Sistema xeral existente
- Sistema xeral novo
- Dotación local existente
- Dotación local nova

EQUIPAMENTOS

- Sistema xeral existente
- Dotación local existente
- Equipamento privado

00-XX-XX-0 (1) Paroquia (2) Condición (3) Tipo (4) Numeración

00-XX-XX (PV) (1) Paroquia (2) Condición (3) Tipo (4) Privado

COMUNICACIÓNS E TRANSPORTES

- SP Sistema Xeral Portuario
- Sistema Vía Autónoma (Primaria Complementaria)
- Sistema Vía Municipal
- Camiño de Santiago
- LM Señalización Marítima
- Reserva Vial
- AP-E Prazas de aparcamento existente de vehículo de titularidade pública

INFRAESTRUTURAS DE SERVIZOS

- EDAR Estación de Depuración de Augas Residuais
- AT Antena de Telefonía
- Liña de Media Tensión
- L.I.C. Lugar de Interese Comunitario (Rede Natura 2000)
- Liña de ribeira
- Liña de Destinde Pública Marítima Terrestre (D.P.M.T.)
- Liña de servidume de protección
- Solo de núcleo rural afectado polo Plan de Ordenación do Litoral
- Núcleo de Identidade Litoral (NIL)

Fase: **APROBACIÓN PROVISIONAL E DEFINITIVA** Abril 2020

Plan: **V.14 ESTRUCTURA XERAL E ORGÁNICA I: SISTEMAS XERAIS E DOTACIÓNS LOCAIS**

Concello de **FISTERRA**

Equipo redactor:

ALFONSO BOTANA

Arquitecto

Alfonso Botana Castelo

Arquitecto

Beatriz García Becerra

Arquitecta

Paula Fernández Otero

Bióloga

Folla: 2

A04

0 20 40 80 Metros E 1:5.000

PLAN XERAL DE ORDENACIÓN MUNICIPAL FISTERRA

SOLO URBANO

Delimitación de Solo Urbano

SOLO DE NÚCLEO RURAL

Delimitación de Solo de Núcleo Rural

SOLO RÚSTICO

Plan Especial de Protección do Entorno do Faro

S. Rústico de Protección Ordinaria (SRPO)

S. R. de Protección Agropecuaria (SRPA)

S. R. de Protección Forestal (SRPF)

S. R. de Protección das Augas (SRPAg)

S. R. de Protección de Infraestruturas (SRPI)

S. R. de Protección Paisaxística (SRPP)

▲ ▲ ▲ Itinerario paisaxístico

S. R. de Protección de Espazos Naturais (SRPEN)

S. R. de Protección de Costas (SRPC)

S. R. Protección do Patrimonio Cultural (SRPPC)

SOLO URBANIZABLE

S. Urbanizable Delimitado Residencial

SIMBOLOXÍA

SISTEMAS XERAIS E DOTACIÓNS LOCAIS

ESPAZOS LIBRES E ZONAS VERDES

- Sistema xeral existente
- Sistema xeral novo
- Dotación local existente
- Dotación local nova

EQUIPAMENTOS

- Sistema xeral existente
- Dotación local existente
- Equipamento privado

00-XX-XX-0 (1) Paroquia (2) Condición (3) Tipo (4) Numeración

00-XX-XX(PV) (1) Paroquia (2) Condición (3) Tipo (4) Privado

COMUNICACIÓNS E TRANSPORTES

- SP Sistema Xeral Portuario
- LM Señalización Marítima
- Sistema Vial Autódromo (Primaria Complementaria)
- Reserva Vial
- Sistema Vial Municipal
- AP-E Praza de aparcamento existente de vehículo de titularidade pública
- Camiño de Santiago

INFRAESTRUTURAS DE SERVIZOS

- EDAR Estación de Depuración de Augas Residuais
- AT Antena de Telefonía
- Liña de Media Tensión

- L.I.C. Lugar de Interese Comunitario (Rede Natura 2000)
- Liña de ribeira
- Liña de Destinación Pública Marítima Terrestre (D.P.M.T.)
- Liña de servidume de protección
- Solo de núcleo rural afectado polo Plan de Ordenación do Litoral
- Núcleo de Identidade Litoral (NIL)

Fase: **APROBACIÓN PROVISIONAL E DEFINITIVA** Abril 2020

Plano: **V.14 ESTRUCTURA XERAL E ORGÁNICA I: SISTEMAS XERAIS E DOTACIÓNS LOCAIS**

Concello de FISTERRA

Equipo redactor:

ALFONSO BOTANA

Arquitecto

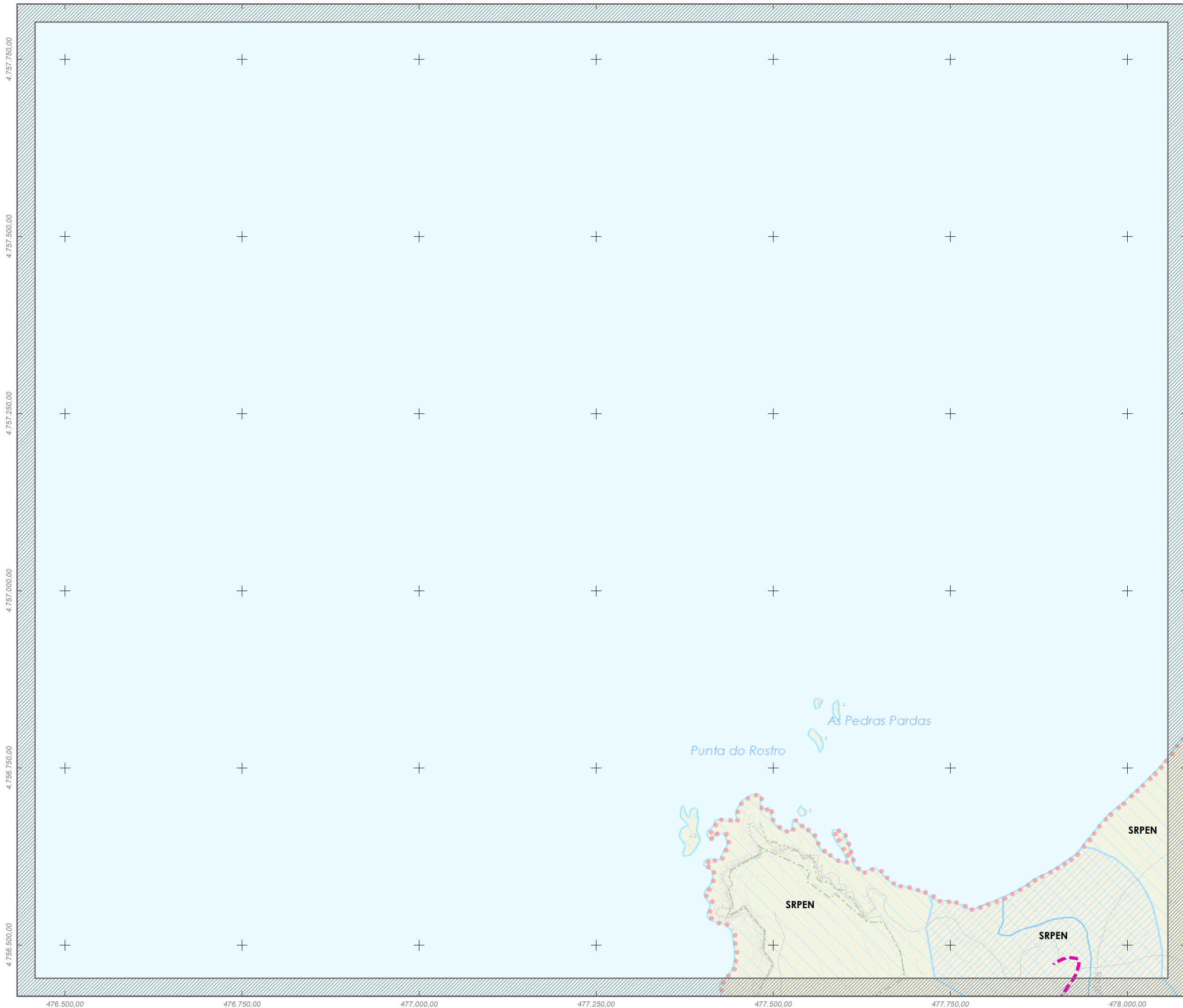
Alfonso Botana Castelo Arquitecto

Beatriz García Becerra Arquitecta

Paula Fernández Otero Bióloga

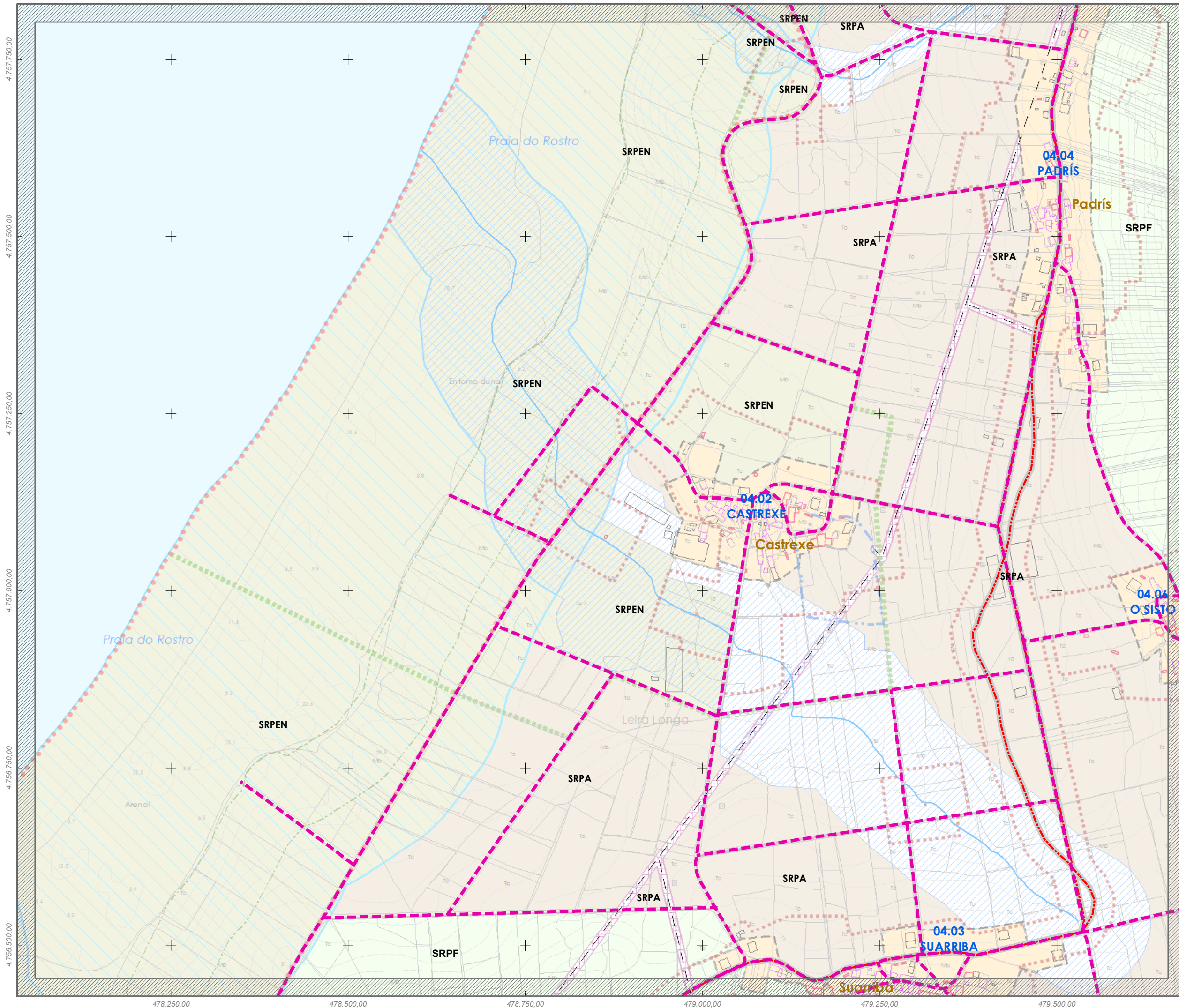
Folla: 3

B02



0 20 40 80 Metros E 1:5.000

PLAN XERAL DE ORDENACIÓN MUNICIPAL FISTERRA



- SOLO URBANO**
- Delimitación de Solo Urbano
- SOLO DE NÚCLEO RURAL**
- Delimitación de Solo de Núcleo Rural
- SOLO RÚSTICO**
- Plan Especial de Protección do Entorno do Faro
 - S. Rústico de Protección Ordinaria (SRPO)
 - S. R. de Protección Agropecuaria (SRPA)
 - S. R. de Protección Forestal (SRPF)
 - S. R. de Protección das Augas (SRPAg)
 - S. R. de Protección de Infraestruturas (SRPI)
 - S. R. de Protección Paisaxística (SRPP)
 - Itinerario paisaxístico
 - S. R. de Protección de Espazos Naturais (SRPEN)
 - S. R. de Protección de Costas (SRPC)
 - S. R. Protección do Patrimonio Cultural (SRPPC)
- SOLO URBANIZABLE**
- S. Urbanizable Delimitado Residencial

SIMBOLOXÍA

SISTEMAS XERAIS E DOTACIÓNS LOCAIS

ESPAZOS LIBRES E ZONAS VERDES

- Sistema xeral existente
- Sistema xeral novo
- Dotación local existente
- Dotación local nova

EQUIPAMENTOS

- Sistema xeral existente
- Dotación local existente
- Equipamento privado

00-XX-XX-0 (1) Paroquia (2) Condición (3) Tipo (4) Numeración

00-XX-XX (1) Paroquia (2) Condición (3) Tipo (4) Privado

COMUNICACIÓNS E TRANSPORTES

- SP Sistema Xeral Portuario
- SM Señalización Marítima
- Sistema Vía Autónoma (Primaria Complementaria)
- Sistema Vía Municipal
- Reserva Vía
- Camión de Santiago
- AP-E Prazas de aparcamento existente de vehículo de titularidade pública

INFRAESTRUTURAS DE SERVIZOS

- EDAR Estación de Depuración de Augas Residuais
- AT Antena de Telefonía
- Liña de Media Tensión
- L.I.C. Lugar de Interese Comunitario (Rede Natura 2000)
- Liña de ribeira
- Liña de Defensa Pública Marítima Terrestre (D.P.M.T.)
- Liña de servizos de protección
- Solo de núcleo rural afectado polo Plan de Ordenación do Litoral
- Núcleo de Identidade Litoral (NIL)

Fase: **APROBACIÓN PROVISIONAL E DEFINITIVA** Abril 2020

Plano: **V.14 ESTRUCTURA XERAL E ORGÁNICA I: SISTEMAS XERAIS E DOTACIÓNS LOCAIS**

Concello de FISTERRA

Equipo redactor:

ALFOVO BOTANA

Alfonso Botana Castelo Arquitecto

Beatriz García Becerra Arquitecta

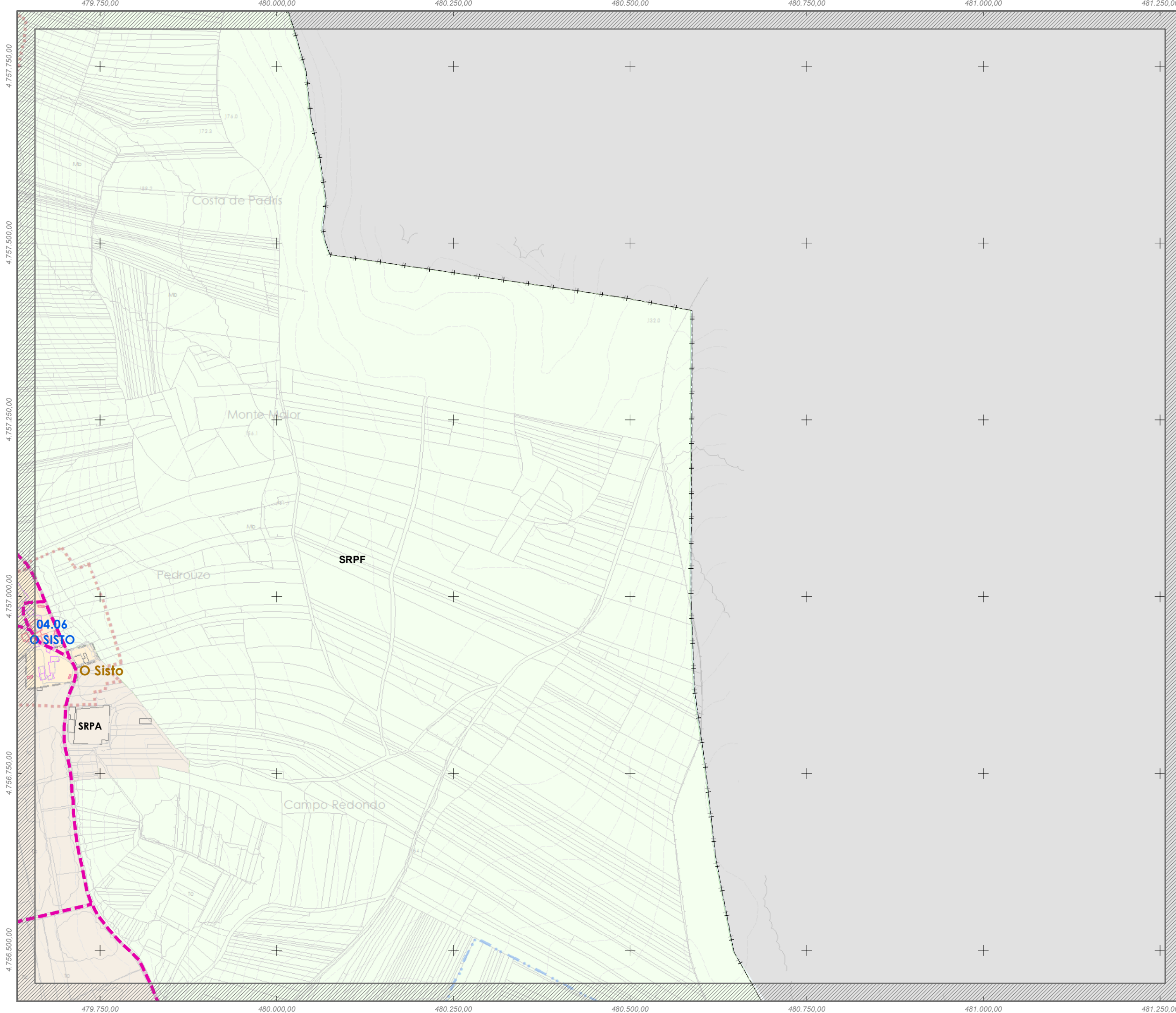
Paula Fernández Otero Bóloga

Folla: 4

B03

0 20 40 80 Metros E 1:5.000

PLAN XERAL DE ORDENACIÓN MUNICIPAL FISTERRA



- SOLO URBANO**
- Delimitación de Solo Urbano
- SOLO DE NÚCLEO RURAL**
- Delimitación de Solo de Núcleo Rural
- SOLO RÚSTICO**
- Plan Especial de Protección do Entorno do Faro
 - S. Rústico de Protección Ordinaria (SRPO)
 - S. R. de Protección Agropecuaria (SRPA)
 - S. R. de Protección Forestal (SRPF)
 - S. R. de Protección das Augas (SRPAg)
 - S. R. de Protección de Infraestruturas (SRPI)
 - S. R. de Protección Paisaxística (SRPP)
 - ▲ ▲ ▲ itinerario paisaxístico
 - S. R. de Protección de Espazos Naturais (SRPEN)
 - S. R. de Protección de Costas (SRPC)
 - S. R. Protección do Patrimonio Cultural (SRPPC)
- SOLO URBANIZABLE**
- S. Urbanizable Delimitado Residencial

SIMBOLOXÍA

SISTEMAS XERAIS E DOTACIÓNS LOCAIS

ESPAZOS LIBRES E ZONAS VERDES

- Sistema xeral existente
- Sistema xeral novo
- Dotación local existente
- Dotación local nova

EQUIPAMENTOS

- Sistema xeral existente
- Dotación local existente
- Equipamento privado

00-XX-XX-0 (1) Parroquia (2) Condición (3) Tipo (4) Numeración

00-XX-XX (PV) (1) Parroquia (2) Condición (3) Tipo (4) Privado

COMUNICACIÓNS E TRANSPORTES

- SP Sistema Xeral Portuario
- Sistema Vial Autonomico (Primaria Complementaria)
- Sistema Vial Municipal
- Camión de Santiago
- LM Sinalización Marítima
- Reserva Vial
- AP-E Prazas de aparcamento existente de vehículo de titularidade pública

INFRAESTRUTURAS DE SERVIZOS

- EDAR Estación de Depuración de Augas Residuais
- AT Antena de Telefonía
- Liña de Media Tensión
- L.I.C. Lugar de Interese Comunitario (Rede Natura 2000)
- Liña de ribeira
- Liña de Destinde Pública Marítima Terrestre (D.P.M.T.)
- Liña de servidume de protección
- Solo de núcleo rural afectado polo Plan de Ordenación do Litoral
- Núcleo de Identidade Litoral (NIL)

Fase: **APROBACIÓN PROVISIONAL E DEFINITIVA** Abril 2020

Plano: **V.14 ESTRUCTURA XERAL E ORGÁNICA I: SISTEMAS XERAIS E DOTACIÓNS LOCAIS**

Concello de FISTERRA

Equipo redactor:

ALFONSO BOTANA

Arquitecto

Alfonso Botana Castelo Arquitecto

Beatriz García Becerra Arquitecta

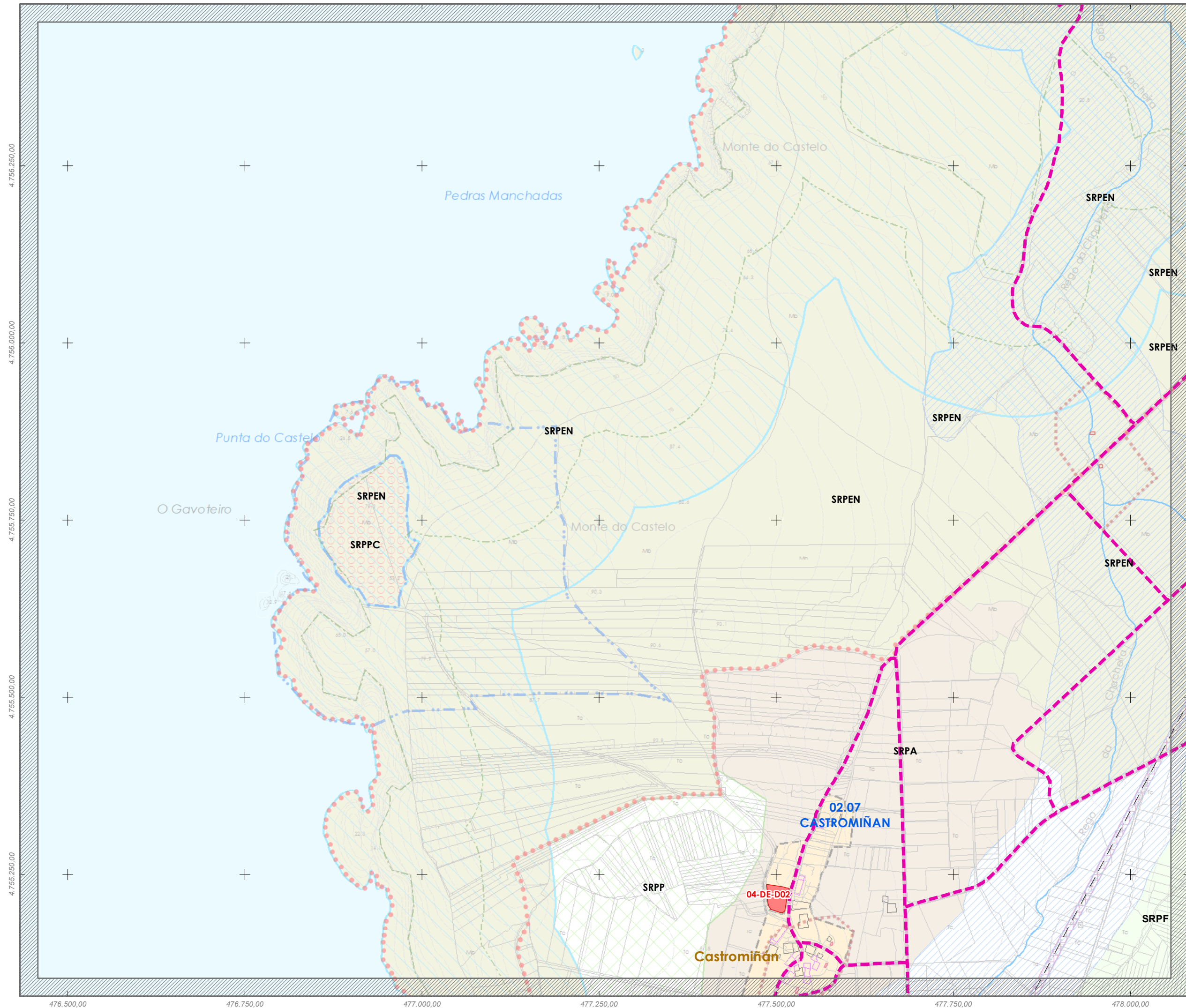
Paula Fernández Otero Bióloga

Folla: 5

B04

0 20 40 80 Metros E 1:5.000

PLAN XERAL DE ORDENACIÓN MUNICIPAL FISTERRA



- SOLO URBANO**
- Delimitación de Solo Urbano
- SOLO DE NÚCLEO RURAL**
- Delimitación de Solo de Núcleo Rural
- SOLO RÚSTICO**
- Plan Especial de Protección do Entorno do Faro
 - S. Rústico de Protección Ordinaria (SRPO)
 - S. R. de Protección Agropecuaria (SRPA)
 - S. R. de Protección Forestal (SRPF)
 - S. R. de Protección das Augas (SRPAg)
 - S. R. de Protección de Infraestruturas (SRPI)
 - S. R. de Protección Paisaxística (SRPP)
 - ▲ ▲ ▲ itinerario paisaxístico
 - S. R. de Protección de Espazos Naturais (SRPEN)
 - S. R. de Protección de Costas (SRPC)
 - S. R. Protección do Patrimonio Cultural (SRPPC)
- SOLO URBANIZABLE**
- S. Urbanizable Delimitado Residencial

SIMBOLOXÍA

SISTEMAS XERAIS E DOTACIÓNS LOCAIS

ESPAZOS LIBRES E ZONAS VERDES

- Sistema xeral existente
- Sistema xeral novo
- Dotación local existente
- Dotación local nova

EQUIPAMENTOS

- Sistema xeral existente
- Dotación local existente
- Equipamento privado

00-XX-XX-0 (1) Paroquia (2) Condición (3) Tipo (4) Numeración

00-XX-XX (1) Paroquia (2) Condición (3) Tipo (4) Privado

COMUNICACIÓNS E TRANSPORTES

- SP Sistema Xeral Portuario
- Sistema Vía Autónoma (Primaria Complementaria)
- Sistema Vía Municipal
- Camiño de Santiago
- LM Señalización Marítima
- Reserva Vial
- AP-E Prazas de aparcamento existente de vehículo de titularidade pública

INFRAESTRUTURAS DE SERVIZOS

- EDAR Estación de Depuración de Augas Residuais
- AT Antena de Telefonía
- Liña de Media Tensión

● ● ● L.I.C. Lugar de Interese Comunitario (Rede Natura 2000)

- Liña de ribeira
- Liña de Defensa Pública Marítima Terrestre (D.P.M.T.)
- Liña de servidume de protección
- Solo de núcleo rural afectado polo Plan de Ordenación do Litoral
- Núcleo de Identidade Litoral (NIL)

Fase: **APROBACIÓN PROVISIONAL E DEFINITIVA** Abril 2020

Plano: **V.14 ESTRUCTURA XERAL E ORGÁNICA I: SISTEMAS XERAIS E DOTACIÓNS LOCAIS**

Concello de FISTERRA

Equipo redactor:

ALFOVO BOTANA

Alfonso Botana Castelo Arquitecto

Beatriz García Becerra Arquitecta

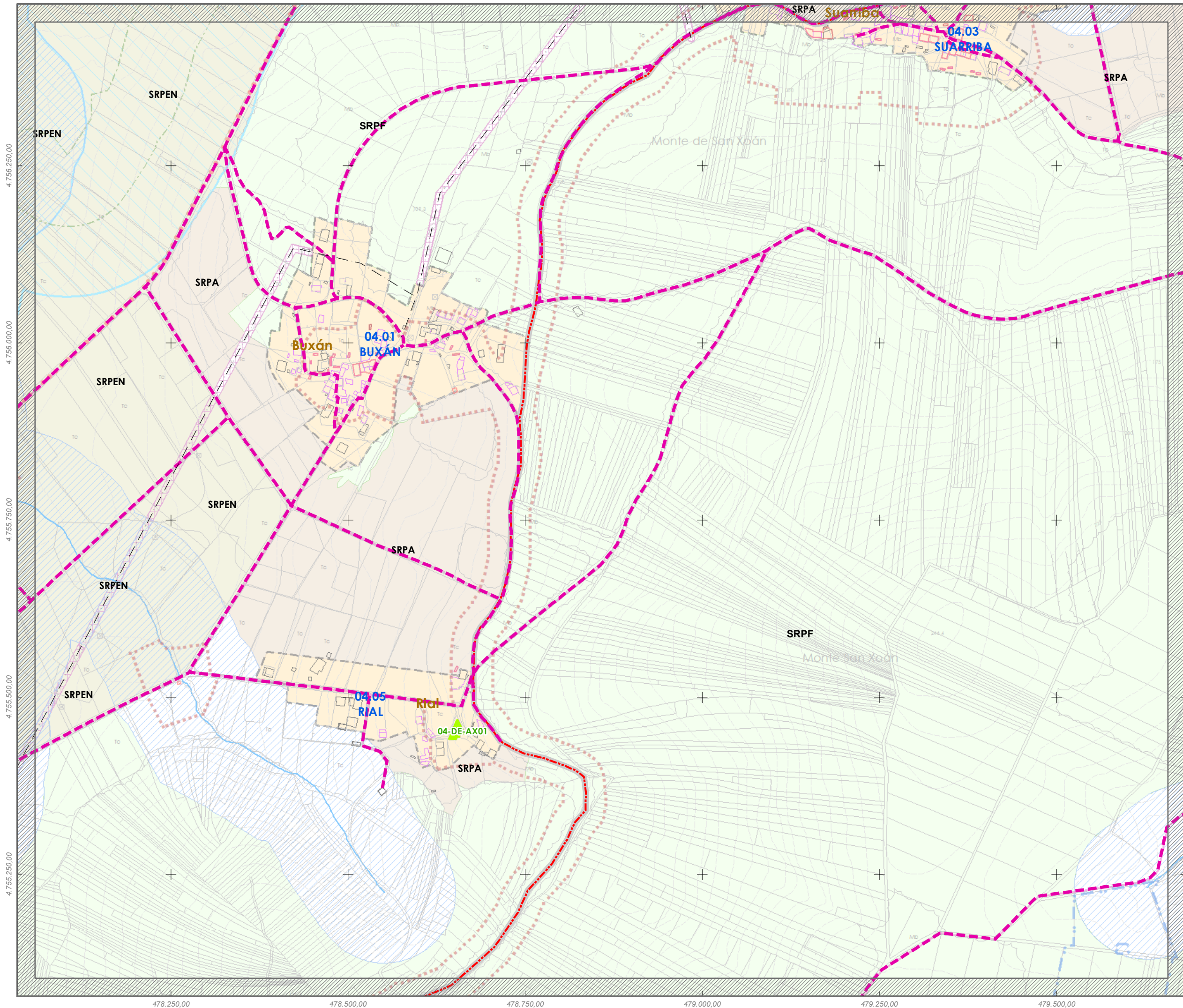
Paula Fernández Otero Bióloga

Folla: 6

C02

0 20 40 80 Metros E 1:5.000

PLAN XERAL DE ORDENACIÓN MUNICIPAL FISTERRA



- SOLO URBANO**
- Delimitación de Solo Urbano
- SOLO DE NÚCLEO RURAL**
- Delimitación de Solo de Núcleo Rural
- SOLO RÚSTICO**
- Plan Especial de Protección do Entorno do Faro
 - S. Rústico de Protección Ordinaria (SRPO)
 - S. R. de Protección Agropecuaria (SRPA)
 - S. R. de Protección Forestal (SRPF)
 - S. R. de Protección das Augas (SRPAg)
 - S. R. de Protección de Infraestruturas (SRPI)
 - S. R. de Protección Paisaxística (SRPP)
 - Itinerario paisaxístico
 - S. R. de Protección de Espazos Naturais (SRPEN)
 - S. R. de Protección de Costas (SRPC)
 - S. R. Protección do Patrimonio Cultural (SRPPC)
- SOLO URBANIZABLE**
- S. Urbanizable Delimitado Residencial

SIMBOLOXÍA

SISTEMAS XERAIS E DOTACIÓNS LOCAIS

ESPAZOS LIBRES E ZONAS VERDES

- Sistema xeral existente
- Sistema xeral novo
- Dotación local existente
- Dotación local nova

EQUIPAMENTOS

- Sistema xeral existente
- Dotación local existente
- Equipamento privado

COMUNICACIÓNS E TRANSPORTES

- SP Sistema Xeral Portuario
- Sistema Vía Autónoma (Primaria Complementaria)
- Sistema Vía Municipal
- Camión de Santiago
- Reserva Vía
- AP-E Prazas de aparcamento existente de vehículo de titularidade pública

INFRAESTRUTURAS DE SERVIZOS

- EDAR Estación de Depuración de Augas Residuais
- AT Antena de Telefonía
- Liña de Media Tensión
- L.I.C. Lugar de Interese Comunitario (Rede Natura 2000)
- Liña de ribeira
- Liña de Defensa Pública Marítima Terrestre (D.P.M.T.)
- Liña de servidume de protección
- Solo de núcleo rural afectado polo Plan de Ordenación do Litoral
- Núcleo de Identidade Litoral (NIL)

Fase: **APROBACIÓN PROVISIONAL E DEFINITIVA**
Abril 2020

Plan: **V.14 ESTRUCTURA XERAL E ORGÁNICA I: SISTEMAS XERAIS E DOTACIÓNS LOCAIS**

Concello de FISTERRA

Equipo redactor:

ALFOVO BOTANA

Alfonso Botana Castelo Arquitecto

Beatriz García Becerra Arquitecta

Paula Fernández Otero Bióloga

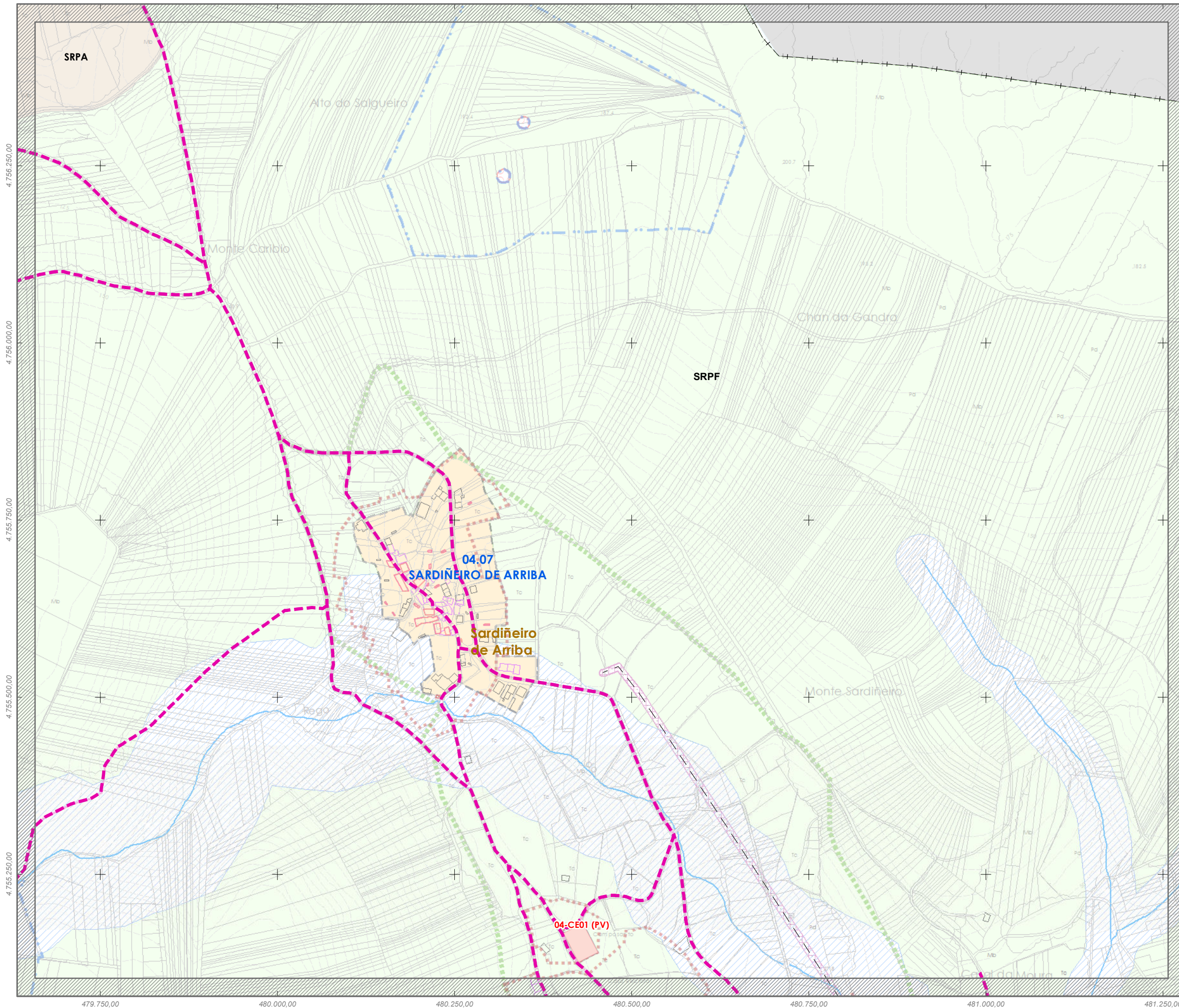
Folla: 7

C03

0 20 40 80 Metros E 1:5.000

PLAN XERAL DE ORDENACIÓN MUNICIPAL

FISTERRA



- SOLO URBANO**
- Delimitación de Solo Urbano
- SOLO DE NÚCLEO RURAL**
- Delimitación de Solo de Núcleo Rural
- SOLO RÚSTICO**
- Plan Especial de Protección do Entorno do Faro
 - S. Rústico de Protección Ordinaria (SRPO)
 - S. R. de Protección Agropecuaria (SRPA)
 - S. R. de Protección Forestal (SRPF)
 - S. R. de Protección das Augas (SRPAg)
 - S. R. de Protección de Infraestruturas (SRPI)
 - S. R. de Protección Paisaxística (SRPP)
 - S. R. de Protección de Espazos Naturais (SRPEN)
 - S. R. de Protección de Costas (SRPC)
 - S. R. Protección do Patrimonio Cultural (SRPPC)
- SOLO URBANIZABLE**
- S. Urbanizable Delimitado Residencial

SIMBOLOXÍA

SISTEMAS XERAIS E DOTACIÓNS LOCAIS

ESPAZOS LIBRES E ZONAS VERDES

- Sistema xeral existente
- Sistema xeral novo
- Dotación local existente
- Dotación local nova

EQUIPAMENTOS

- Sistema xeral existente
- Dotación local existente
- Equipamento privado

COMUNICACIÓN E TRANSPORTES

- SP Sistema Xeral Portuario
- Sistema Vía Autónoma (Primaria Complementaria)
- Sistema Vía Municipal
- Camiño de Santiago
- LM Sinalización Marítima
- Reserva Vía
- AP-E Prazas de aparcamento existente de vehículo de titularidade pública

INFRAESTRUTURAS DE SERVIZOS

- EDAR Estación de Depuración de Augas Residuais
- AT Antena de Telefonía
- Liña de Media Tensión
- L.I.C. Lugar de Interese Comunitario (Rede Natura 2000)
- Liña de ribeira
- Liña de Destinación Pública Marítima Terrestre (D.P.M.T.)
- Liña de servizos de protección
- Solo de núcleo rural afectado polo Plan de Ordenación do Litoral
- Núcleo de Identidade Litoral (NIL)

Fase: **APROBACIÓN PROVISIONAL E DEFINITIVA**
Abril 2020

Plano: **V.14 ESTRUCTURA XERAL E ORGÁNICA I: SISTEMAS XERAIS E DOTACIÓNS LOCAIS**

Concello de FISTERRA

Equipo redactor:

ALFOVO BOTANA

Alfonso Botana Castelo Arquitecto

Beatriz García Becerra Arquitecta

Paula Fernández Otero Bióloga

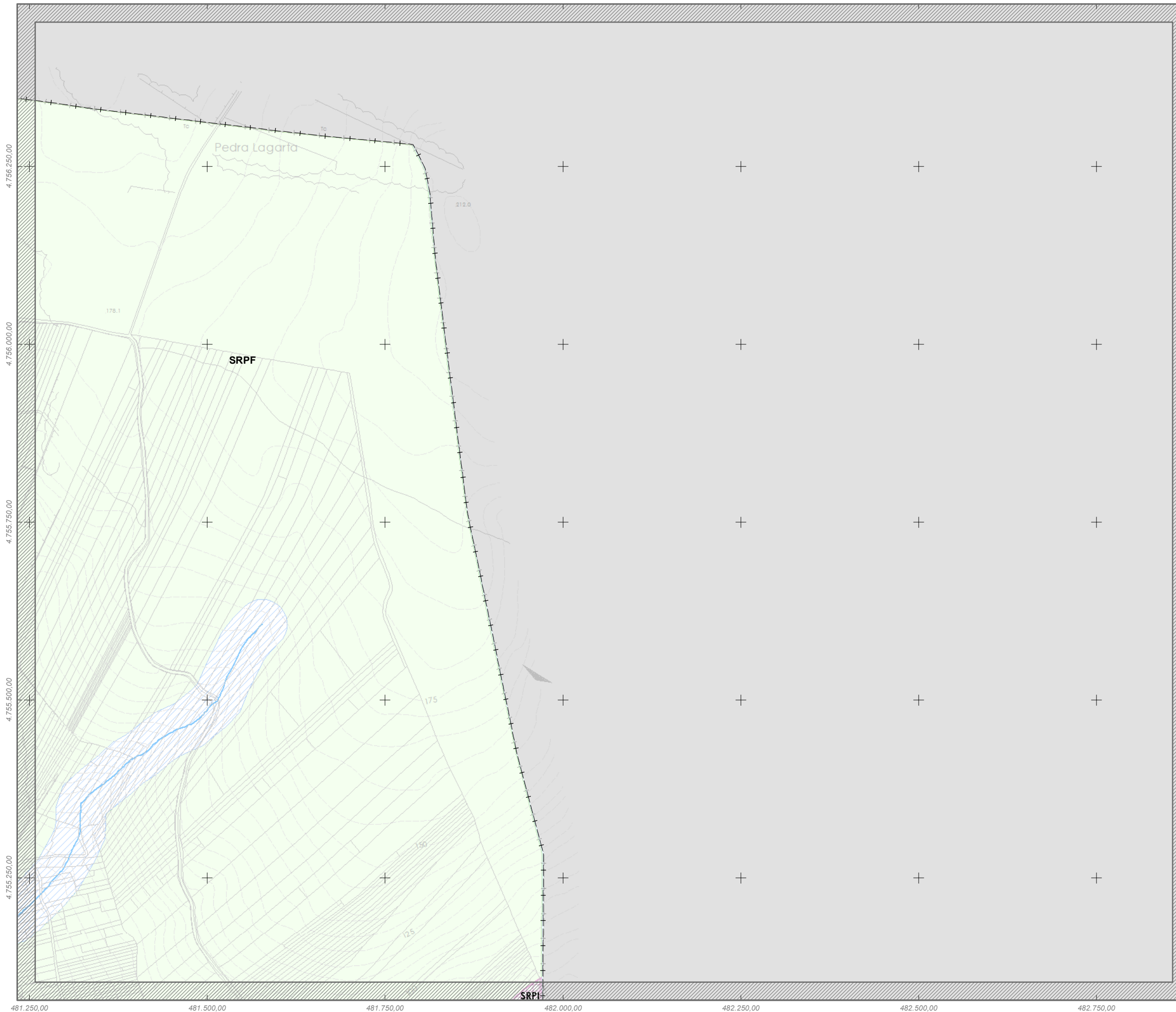
Folla: 8

C04

0 20 40 80 Metros E 1:5.000

PLAN XERAL DE ORDENACIÓN MUNICIPAL

FISTERRA



- SOLO URBANO**
- Delimitación de Solo Urbano
- SOLO DE NÚCLEO RURAL**
- Delimitación de Solo de Núcleo Rural
- SOLO RÚSTICO**
- Plan Especial de Protección do Entorno do Faro
 - S. Rústico de Protección Ordinaria (SRPO)
 - S. R. de Protección Agropecuaria (SRPA)
 - S. R. de Protección Forestal (SRPF)
 - S. R. de Protección das Augas (SRPAg)
 - S. R. de Protección de Infraestruturas (SRPI)
 - S. R. de Protección Paisaxística (SRPP)
 - Itinerario paisaxístico
 - S. R. de Protección de Espazos Naturais (SRPEN)
 - S. R. de Protección de Costas (SRPC)
 - S. R. Protección do Patrimonio Cultural (SRPPC)
- SOLO URBANIZABLE**
- S. Urbanizable Delimitado Residencial

SIMBOLOXÍA

SISTEMAS XERAIS E DOTACIÓNS LOCAIS

ESPAZOS LIBRES E ZONAS VERDES

- Sistema xeral existente
- Sistema xeral novo
- Dotación local existente
- Dotación local nova

EQUIPAMENTOS

- Sistema xeral existente
- Dotación local existente
- Equipamento privado

00-XX-XX-0 (1) Paroquia (2) Condición (3) Tipo (4) Numeración

00-XX-XX (PV) (1) Paroquia (2) Condición (3) Tipo (4) Privado

COMUNICACIÓNS E TRANSPORTES

- SP Sistema Xeral Portuario
- Sistema Vía Autónoma (Primaria Complementaria)
- Sistema Vía Municipal
- Camiño de Santiago
- LM Señalización Marítima
- Reserva Vial
- AP-E Prazas de aparcamento existente de vehículo de titularidade pública

INFRAESTRUTURAS DE SERVIZOS

- EDAR Estación de Depuración de Augas Residuais
- AT Antena de Telefonía
- Liña de Media Tensión

Outros símbolos:

- L.I.C. Lugar de Interese Comunitario (Rede Natura 2000)
- Liña de ribeira
- Liña de Destinde Pública Marítima Terrestre (D.P.M.T.)
- Liña de servidume de protección
- Solo de núcleo rural afectado polo Plan de Ordenación do Litoral
- Núcleo de Identidade Litoral (NIL)

Fase: **APROBACIÓN PROVISIONAL E DEFINITIVA** Abril 2020

Plano: **V.14 ESTRUCTURA XERAL E ORGÁNICA I: SISTEMAS XERAIS E DOTACIÓNS LOCAIS**

Concello de FISTERRA

Equipo redactor:

ALFONSO BOTANA

Arquitecto

Alfonso Botana Castelo Arquitecto

Beatriz García Becerra Arquitecta

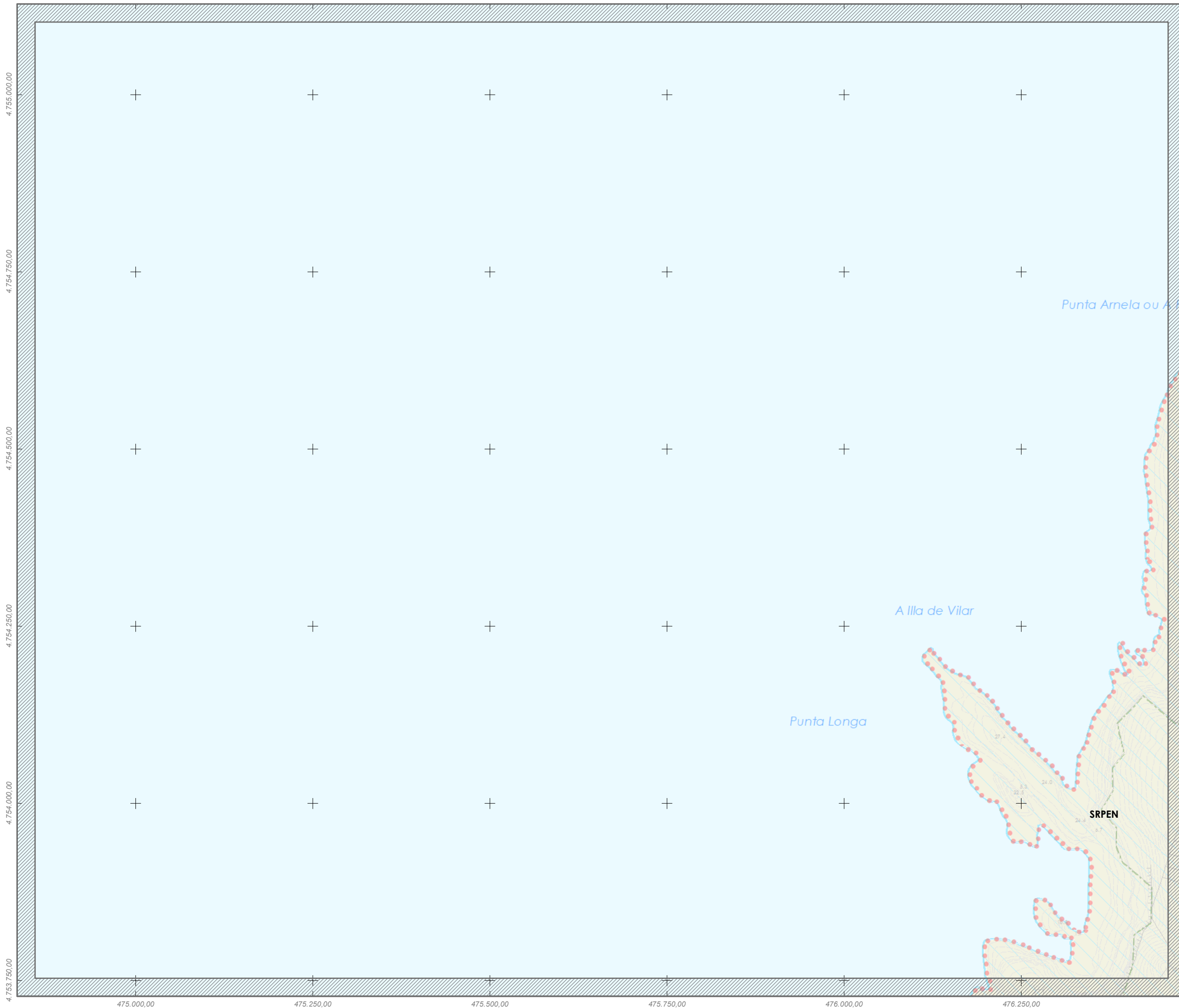
Paula Fernández Otero Bióloga

Folla: 9

C05

0 20 40 80 Metros E 1:5.000

PLAN XERAL DE ORDENACIÓN MUNICIPAL FISTERRA



SOLO URBANO

Delimitación de Solo Urbano

SOLO DE NÚCLEO RURAL

Delimitación de Solo de Núcleo Rural

SOLO RÚSTICO

Plan Especial de Protección do Entorno do Faro

S. Rústico de Protección Ordinaria (SRPO)

S. R. de Protección Agropecuaria (SRPA)

S. R. de Protección Forestal (SRPF)

S. R. de Protección das Augas (SRPAg)

S. R. de Protección de Infraestruturas (SRPI)

S. R. de Protección Paisaxística (SRPP)

▲ ▲ ▲ itinerario paisaxístico

S. R. de Protección de Espazos Naturais (SRPEN)

S. R. de Protección de Costas (SRPC)

S. R. Protección do Patrimonio Cultural (SRPPC)

SOLO URBANIZABLE

S. Urbanizable Delimitado Residencial

SIMBOLOXÍA

SISTEMAS XERAIS E DOTACIÓNS LOCAIS

ESPAZOS LIBRES E ZONAS VERDES

- Sistema xeral existente
- Sistema xeral novo
- Dotación local existente
- Dotación local nova

EQUIPAMENTOS

- Sistema xeral existente
- Dotación local existente
- Equipamento privado

00-XX-XX-0 (1) Parroquia (2) Condición (3) Tipo (4) Numeración

00-XX-XX (PV) (1) Parroquia (2) Condición (3) Tipo (4) Privado

COMUNICACIÓNS E TRANSPORTES

- SP Sistema Xeral Portuario
- Sistema Vial Autonomico (Primaria Complementaria)
- Sistema Vial Municipal
- Camiño de Santiago
- LM Señalización Marítima
- Reserva Vial
- AP-E Prazas de aparcamento existente de vehículo de titularidade pública

INFRAESTRUTURAS DE SERVIZOS

- EDAR Estación de Depuración de Augas Residuais
- AT Antena de Telefonía
- Liña de Media Tensión

OTROS

- L.I.C. Lugar de Interese Comunitario (Rede Natura 2000)
- Liña de ribeira
- Liña de Destinación Pública Marítima Terrestre (D.P.M.T.)
- Liña de servidume de protección
- Solo de núcleo rural afectado polo Plan de Ordenación do Litoral
- Núcleo de Identidade Litoral (NIL)

Fase: **APROBACIÓN PROVISIONAL E DEFINITIVA** Abril 2020

Plano: **V.14 ESTRUCTURA XERAL E ORGÁNICA I: SISTEMAS XERAIS E DOTACIÓNS LOCAIS**

Concello de FISTERRA

Equipo redactor:

ALFONSO BOTANA

Alfonso Botana Castelo Arquitecto

Beatriz García Becerra Arquitecta

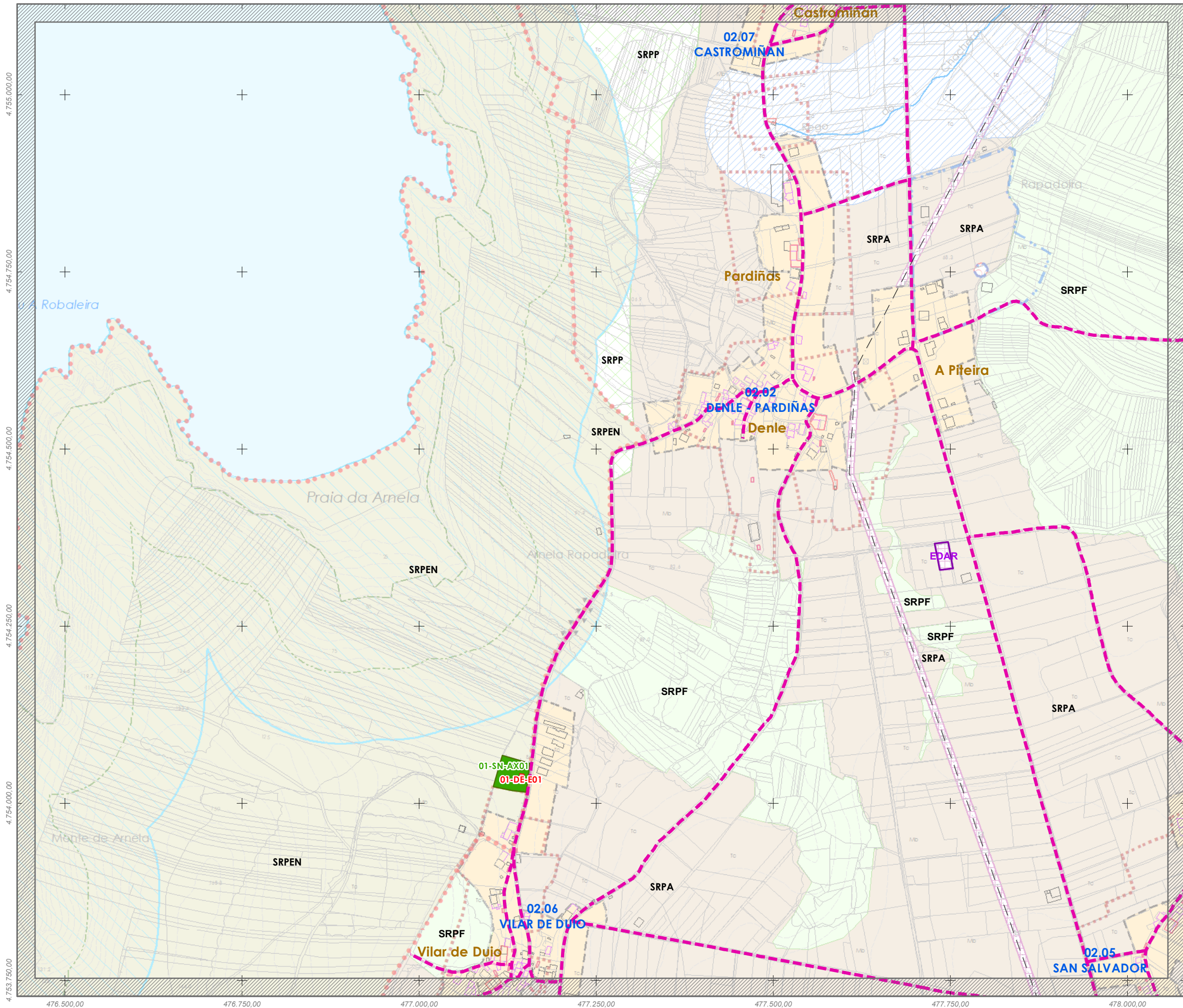
Paula Fernández Otero Bióloga

Folla: 10

D01

0 20 40 80 Metros E 1:5.000

PLAN XERAL DE ORDENACIÓN MUNICIPAL FISTERRA



- SOLO URBANO**
- Delimitación de Solo Urbano
- SOLO DE NÚCLEO RURAL**
- Delimitación de Solo de Núcleo Rural
- SOLO RÚSTICO**
- Plan Especial de Protección do Entorno do Faro
 - S. Rústico de Protección Ordinaria (SRPO)
 - S. R. de Protección Agropecuaria (SRPA)
 - S. R. de Protección Forestal (SRPF)
 - S. R. de Protección das Augas (SRPAG)
 - S. R. de Protección de Infraestruturas (SRPI)
 - S. R. de Protección Paisaxística (SRPP)
 - Itinerario paisaxístico
 - S. R. de Protección de Espazos Naturais (SRPEN)
 - S. R. de Protección de Costas (SRPC)
 - S. R. Protección do Patrimonio Cultural (SRPPC)
- SOLO URBANIZABLE**
- S. Urbanizable Delimitado Residencial

SIMBOLOXÍA

SISTEMAS XERAIS E DOTACIÓNS LOCAIS

ESPAZOS LIBRES E ZONAS VERDES

- Sistema xeral existente
- Sistema xeral novo
- Dotación local existente
- Dotación local nova

EQUIPAMENTOS

- Sistema xeral existente
- Dotación local existente
- Equipamento privado

COMUNICACIÓNS E TRANSPORTES

- SP Sistema Xeral Portuario
- Sistema Vía Autónoma (Primaria Complementaria)
- Sistema Vía Municipal
- Camiño de Santiago
- LM Sinalización Marítima
- Reserva Vial
- AP-E Prazas de aparcamento existente de vehículo de titularidade pública

INFRAESTRUTURAS DE SERVIZOS

- EDAR Estación de Depuración de Augas Residuais
- AT Antena de Telefonía
- Liña de Media Tensión

OUTROS

- L.I.C. Lugar de Interese Comunitario (Rede Natura 2000)
- Liña de ribeira
- Liña de Destinación Pública Marítima Terrestre (D.P.M.T.)
- Liña de servizos de protección
- Solo de núcleo rural afectado polo Plan de Ordenación do Litoral
- Núcleo de Identidade Litoral (NIL)

Fase: **APROBACIÓN PROVISIONAL E DEFINITIVA**
Abril 2020

Plano: **V.14 ESTRUCTURA XERAL E ORGÁNICA I: SISTEMAS XERAIS E DOTACIÓNS LOCAIS**

Concello de FISTERRA

Equipo redactor:

ALFOVO BOTANA

Alfonso Botana Castelo Arquitecto

Beatriz García Becerra Arquitecta

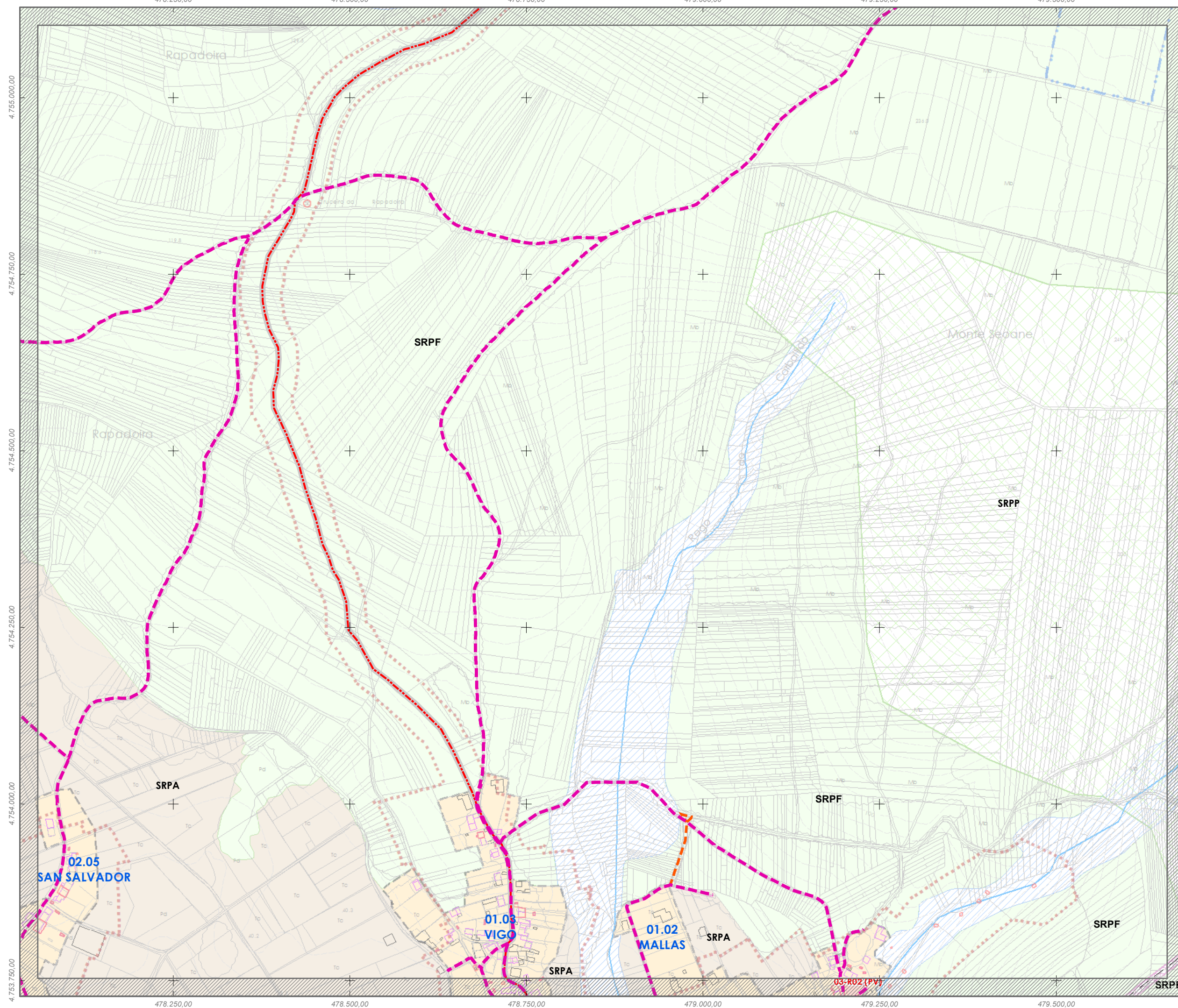
Paula Fernández Otero Bióloga

Foia: 11

D02

0 20 40 80 Metros E 1:5.000

PLAN XERAL DE ORDENACIÓN MUNICIPAL FISTERRA



- SOLO URBANO**
- Delimitación de Solo Urbano
- SOLO DE NÚCLEO RURAL**
- Delimitación de Solo de Núcleo Rural
- SOLO RÚSTICO**
- Plan Especial de Protección do Entorno do Faro
 - S. Rústico de Protección Ordinaria (SRPO)
 - S. R. de Protección Agropecuaria (SRPA)
 - S. R. de Protección Forestal (SRPF)
 - S. R. de Protección das Augas (SRPAg)
 - S. R. de Protección de Infraestruturas (SRPI)
 - S. R. de Protección Paisaxística (SRPP)
 - ▲ ▲ ▲ Itinerario paisaxístico
 - S. R. de Protección de Espazos Naturais (SRPEN)
 - S. R. de Protección de Costas (SRPC)
 - S. R. Protección do Patrimonio Cultural (SRPPC)
- SOLO URBANIZABLE**
- S. Urbanizable Delimitado Residencial

SIMBOLOXÍA

SISTEMAS XERAIS E DOTACIÓNS LOCAIS

ESPAZOS LIBRES E ZONAS VERDES

- Sistema xeral existente
- Sistema xeral novo
- Dotación local existente
- Dotación local nova

EQUIPAMENTOS

- Sistema xeral existente
- Dotación local existente
- Equipamento privado

00-XX-XX-0

- (1) Paroquia
- (2) Condición
- (3) Tipo
- (4) Numeración

00-XX-XX (PV)

- (1) Paroquia
- (2) Condición
- (3) Tipo
- (4) Privado

COMUNICACIÓNS E TRANSPORTES

- SP Sistema Xeral Portuario
- LM Sinalización Marítima
- Sistema Vía Autónoma (Primaria Complementaria)
- Sistema Vía Municipal
- Reserva Vía
- Camiño de Santiago
- AP-E Prazas de aparcamento existente de vehículo de titularidade pública

INFRAESTRUTURAS DE SERVIZOS

- EDAR Estación de Depuración de Augas Residuais
- AT Antena de Telefonía
- Liña de Media Tensión

- LLC Lugar de Interese Comunitario (Rede Natura 2000)
- Liña de ribeira
- Liña de Destinación Pública Marítima Terrestre (D.P.M.T.)
- Liña de servizos de protección
- Solo de núcleo rural afectado polo Plan de Ordenación do Litoral
- Núcleo de Identidade Litoral (NIL)

Fase: **APROBACIÓN PROVISIONAL E DEFINITIVA**
Abril 2020

Plan: **V.14 ESTRUCTURA XERAL E ORGÁNICA I: SISTEMAS XERAIS E DOTACIÓNS LOCAIS**

Concello de FISTERRA

Equipo redactor:

ALFOVO BOTANA

Alfonso Botana Castelo Arquitecto

Beatriz García Becerra Arquitecta

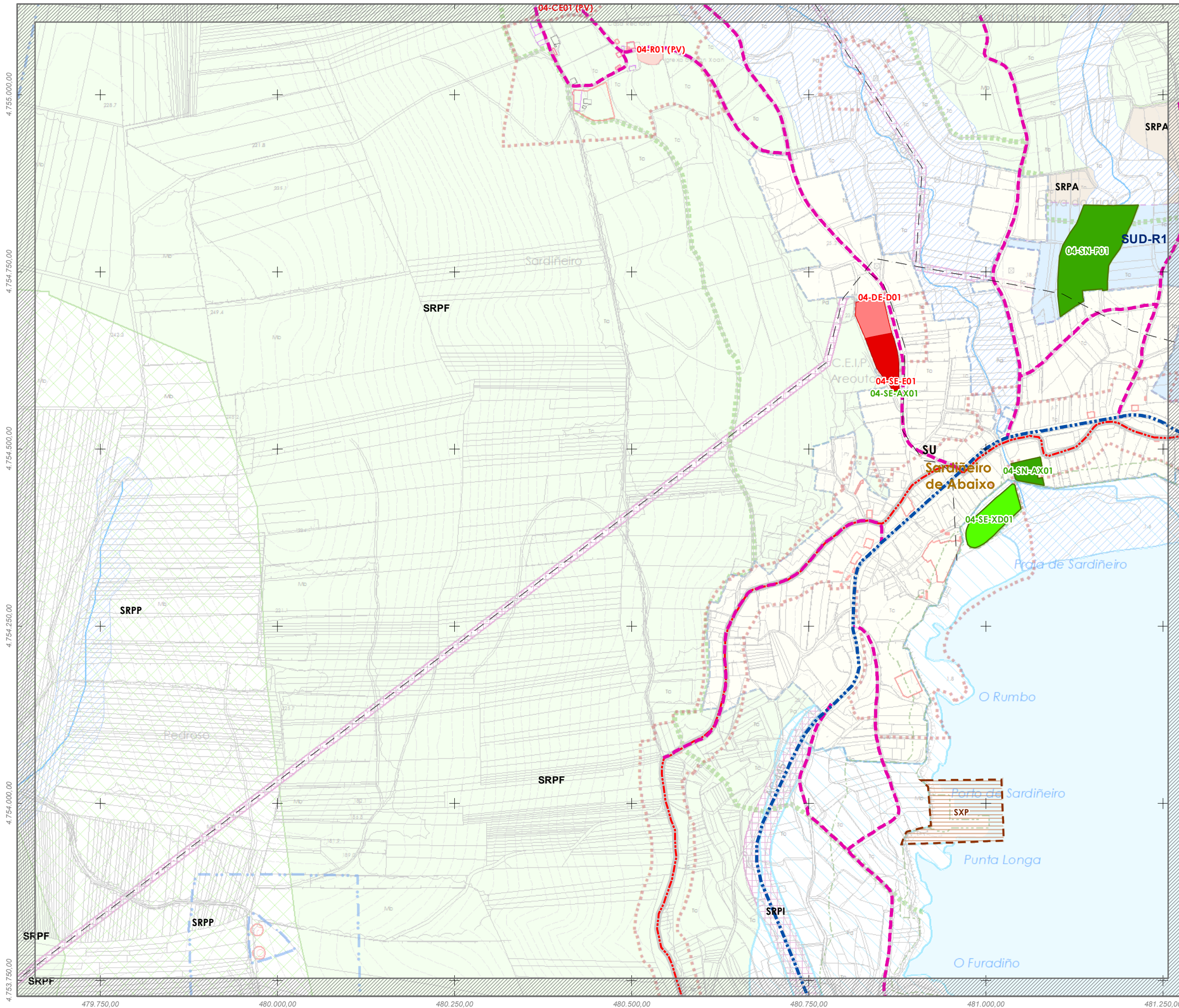
Paula Fernández Otero Bióloga

Foia: 12

D03

0 20 40 80 Metros E 1:5.000

PLAN XERAL DE ORDENACIÓN MUNICIPAL FISTERRA



- SOLO URBANO**
- Delimitación de Solo Urbano
- SOLO DE NÚCLEO RURAL**
- Delimitación de Solo de Núcleo Rural
- SOLO RÚSTICO**
- Plan Especial de Protección do Entorno do Faro
 - S. Rústico de Protección Ordinaria (SRPO)
 - S. R. de Protección Agropecuaria (SRPA)
 - S. R. de Protección Forestal (SRPF)
 - S. R. de Protección das Augas (SRPAg)
 - S. R. de Protección de Infraestruturas (SRPI)
 - S. R. de Protección Paisaxística (SRPP)
 - S. R. de Protección de Espazos Naturais (SRPEN)
 - S. R. de Protección de Costas (SRPC)
 - S. R. Protección do Patrimonio Cultural (SRPPC)
- SOLO URBANIZABLE**
- S. Urbanizable Delimitado Residencial

SIMBOLOXÍA

SISTEMAS XERAIS E DOTACIÓNS LOCAIS

ESPAZOS LIBRES E ZONAS VERDES

- Sistema xeral existente
- Sistema xeral novo
- Dotación local existente
- Dotación local nova

EQUIPAMENTOS

- Sistema xeral existente
- Dotación local existente
- Equipamento privado

COMUNICACIÓNS E TRANSPORTES

- SP Sistema Xeral Portuario
- Sistema Vía Autónoma (Primaria Complementaria)
- Sistema Vía Municipal
- Camiño de Santiago
- LM Sinalización Marítima
- Reserva Vial
- AP-E Prazas de aparcamento existente de vehículo de titularidade pública

INFRAESTRUTURAS DE SERVIZOS

- EDAR Estación de Depuración de Augas Residuais
- AT Antena de Telefonía
- Liña de Media Tensión

OUTROS

- L.I.C. Lugar de Interese Comunitario (Rede Natura 2000)
- Liña de ribeira
- Liña de Delimitación Pública Marítima Terrestre (D.P.M.T.)
- Liña de servizos de protección
- Solo de núcleo rural afectado polo Plan de Ordenación do Litoral
- Núcleo de Identidade Litoral (NIL)

Fase: **APROBACIÓN PROVISIONAL E DEFINITIVA**
Abril 2020

Plano: **V.14 ESTRUCTURA XERAL E ORGÁNICA I: SISTEMAS XERAIS E DOTACIÓNS LOCAIS**

Concello de FISTERRA

Equipo redactor:

ALFOVO BOTANA

Alfonso Botana Castelo Arquitecto

Beatriz García Becerra Arquitecta

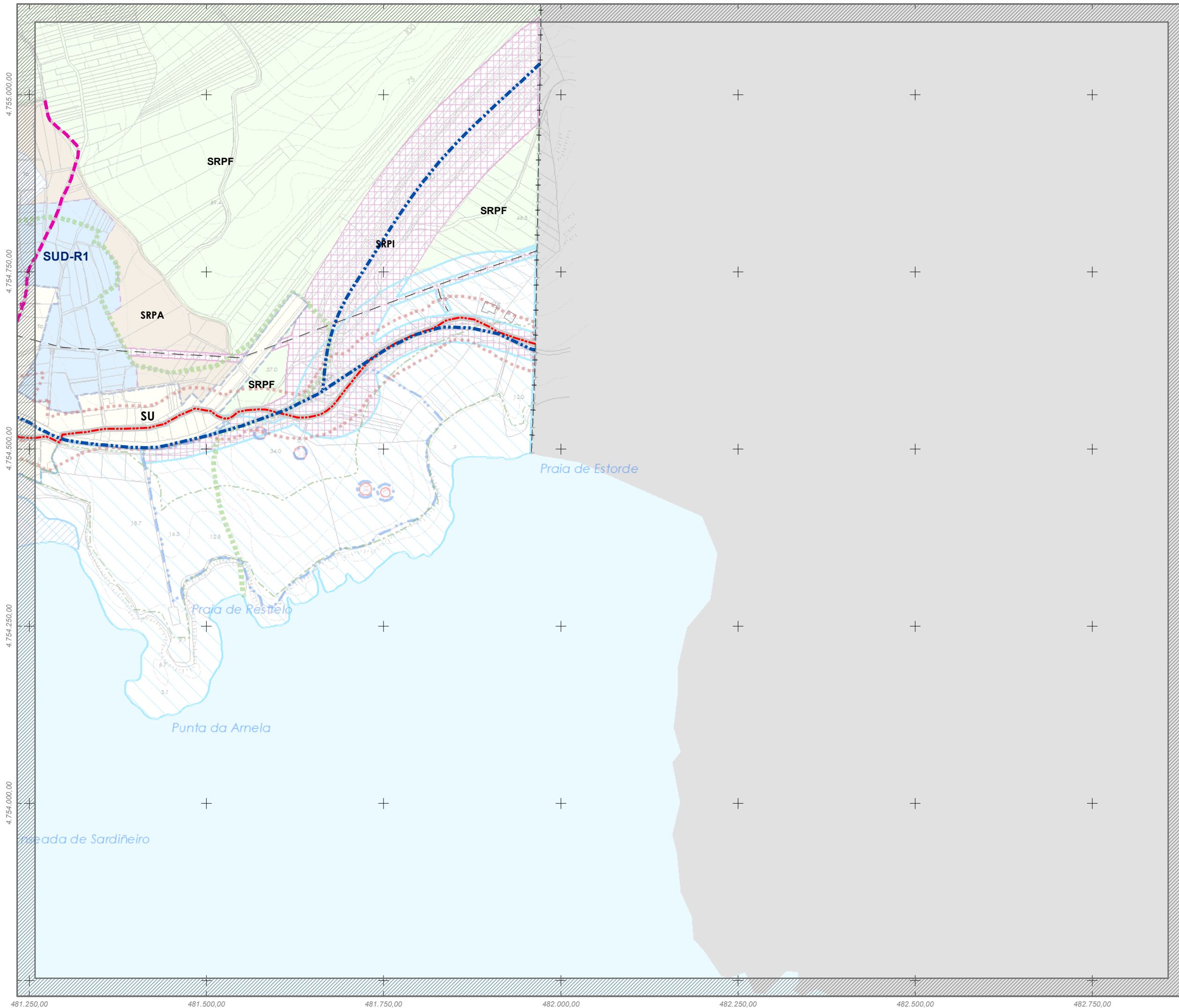
Paula Fernández Otero Bióloga

Folla: 13

D04

0 20 40 80 Metros E 1:5.000

PLAN XERAL DE ORDENACIÓN MUNICIPAL FISTERRA



- SOLO URBANO**
- Delimitación de Solo Urbano
- SOLO DE NÚCLEO RURAL**
- Delimitación de Solo de Núcleo Rural
- SOLO RÚSTICO**
- Plan Especial de Protección do Entorno do Faro
 - S. Rústico de Protección Ordinaria (SRPO)
 - S. R. de Protección Agropecuaria (SRPA)
 - S. R. de Protección Forestal (SRPF)
 - S. R. de Protección das Augas (SRPAg)
 - S. R. de Protección de Infraestruturas (SRPI)
 - S. R. de Protección Paisaxística (SRPP)
 - ▲ ▲ ▲ Itinerario paisaxístico
 - S. R. de Protección de Espazos Naturais (SRPEN)
 - S. R. de Protección de Costas (SRPC)
 - S. R. Protección do Patrimonio Cultural (SRPPC)
- SOLO URBANIZABLE**
- S. Urbanizable Delimitado Residencial

SIMBOLOXÍA

SISTEMAS XERAIS E DOTACIÓNS LOCAIS

ESPAZOS LIBRES E ZONAS VERDES

- Sistema xeral existente
- Sistema xeral novo
- Dotación local existente
- Dotación local nova

EQUIPAMENTOS

- Sistema xeral existente
- Dotación local existente
- Equipamento privado

00-XX-XX-0 (1) Paroquia (2) Condición (3) Tipo (4) Numeración

00-XX-XX (PV) (1) Paroquia (2) Condición (3) Tipo (4) Privado

COMUNICACIÓNS E TRANSPORTES

- SP Sistema Xeral Portuario
- Sistema Vía Autónoma (Primaria Complementaria)
- Sistema Vía Municipal
- Camiño de Santiago
- LM Sinalización Marítima
- Reserva Vial
- AP-E Prazas de aparcamento existente de vehículo de titularidade pública

INFRAESTRUTURAS DE SERVIZOS

- EDAR Estación de Depuración de Augas Residuais
- AT Antena de Telefonía
- Liña de Media Tensión

OUTROS

- L.I.C. Lugar de Interese Comunitario (Rede Natura 2000)
- Liña de ribeira
- Liña de Destinde Pública Marítima Terrestre (D.P.M.T.)
- Liña de servidume de protección
- Solo de núcleo rural afectado polo Plan de Ordenación do Litoral
- Núcleo de Identidade Litoral (NIL)

Fase: **APROBACIÓN PROVISIONAL E DEFINITIVA** Abril 2020

Plan: **V.14 ESTRUCTURA XERAL E ORGÁNICA I: SISTEMAS XERAIS E DOTACIÓNS LOCAIS**

Concello de FISTERRA

Equipo redactor:

ALFONSO BOTANA

Alfonso Botana Castelo Arquitecto

Beatriz García Becerra Arquitecta

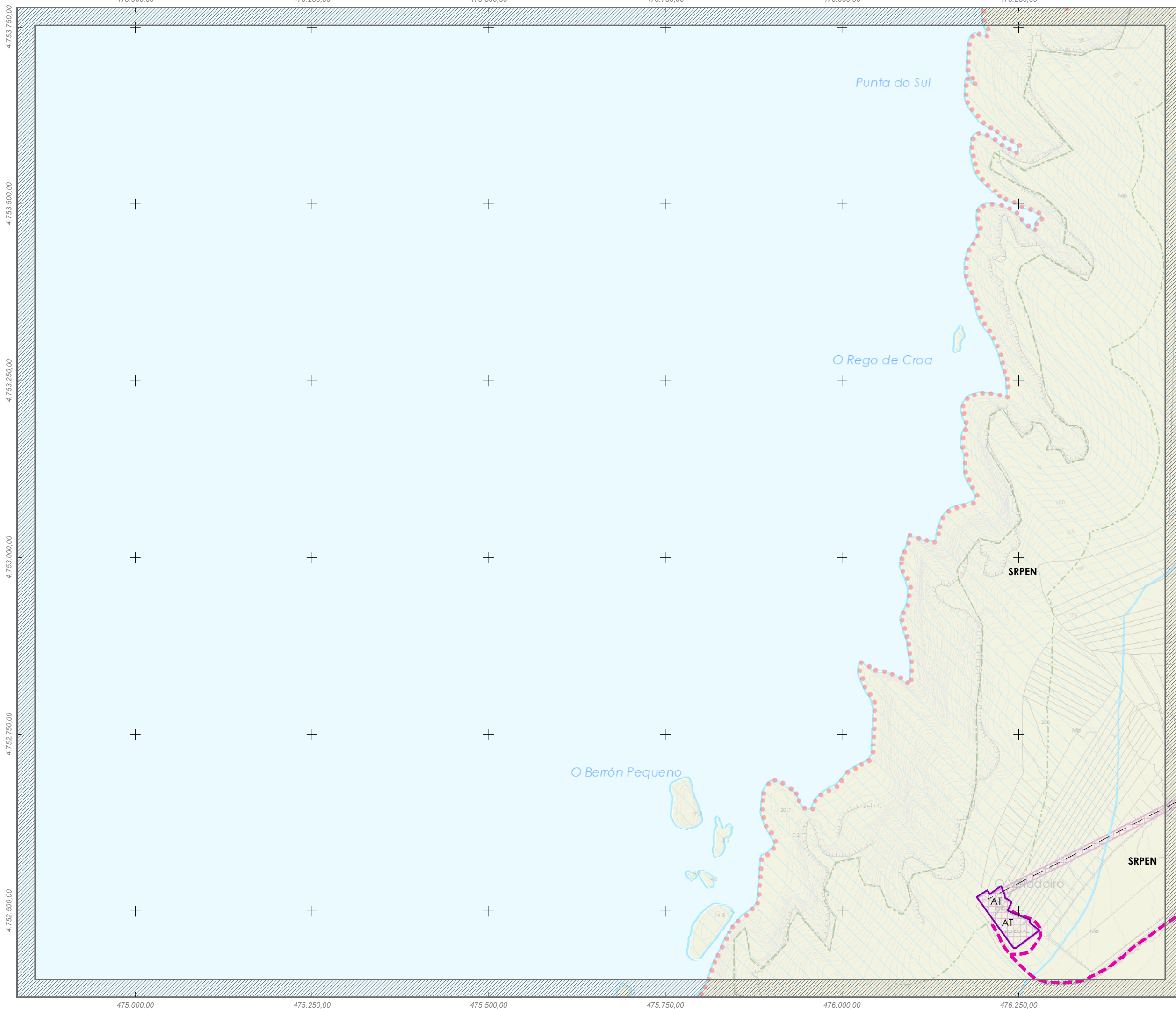
Paula Fernández Otero Bióloga

Folla: 14

D05

0 20 40 80 Metros E 1:5.000

PLAN XERAL DE ORDENACIÓN MUNICIPAL FISTERRA



- SOLO URBANO**
- Delimitación de Solo Urbano
- SOLO DE NÚCLEO RURAL**
- Delimitación de Solo de Núcleo Rural
- SOLO RÚSTICO**
- Plan Especial de Protección do Entorno do Faro
 - S. Rústico de Protección Ordinaria (SRPO)
 - S. R. de Protección Agropecuaria (SRPA)
 - S. R. de Protección Forestal (SRPF)
 - S. R. de Protección das Augas (SRPAg)
 - S. R. de Protección de Infraestruturas (SRPI)
 - S. R. de Protección Paisaxística (SRPP)
 - ▲ ▲ ▲ itinerario paisaxístico
 - S. R. de Protección de Espazos Naturais (SRPEN)
 - S. R. de Protección de Costas (SRPC)
 - S. R. Protección do Patrimonio Cultural (SRPPC)
- SOLO URBANIZABLE**
- S. Urbanizable Delimitado Residencial

SIMBOLOXÍA

SISTEMAS XERAIS E DOTACIÓNS LOCAIS

ESPAZOS LIBRES E ZONAS VERDES

- Sistema xeral existente
- Sistema xeral novo
- Dotación local existente
- Dotación local nova

EQUIPAMENTOS

- Sistema xeral existente
- Dotación local existente
- Equipamento privado

NUMERACIÓN

00-XX-XX-0 (1) Parroquia (2) Condición (3) Tipo (4) Numeración

00-XX-XX (1) Parroquia (2) Condición (3) Tipo (4) Privado

COMUNICACIÓN E TRANSPORTES

- SP Sistema Xeral Portuario
- Sistema Vía Autónoma (Primaria Complementaria)
- Sistema Vía Municipal
- Camiño de Santiago
- LM Señalización Marítima
- Reserva Vial
- AP-E Prazas de aparcamento existente de vehículo de titularidade pública

INFRAESTRUTURAS DE SERVIZOS

- EDAR Estación de Depuración de Augas Residuais
- AT Antena de Telefonía
- Liña de Media Tensión

OUTROS

- L.I.C. Lugar de Interese Comunitario (Rede Natura 2000)
- Liña de ribeira
- Liña de Destinación Pública Marítima Terrestre (D.P.M.T.)
- Liña de servizos de protección
- Solo de núcleo rural afectado polo Plan de Ordenación do Litoral
- Núcleo de Identidade Litoral (NIL)

Fase: **APROBACIÓN PROVISIONAL E DEFINITIVA** Abril 2020

Plano: **V.14 ESTRUCTURA XERAL E ORGÁNICA I: SISTEMAS XERAIS E DOTACIÓNS LOCAIS**

Concello de **FISTERRA**

Equipo redactor: **ALFONSO BOTANA**

Alfonso Botana Castelo Arquitecto

Beatriz García Becerra Arquitecta

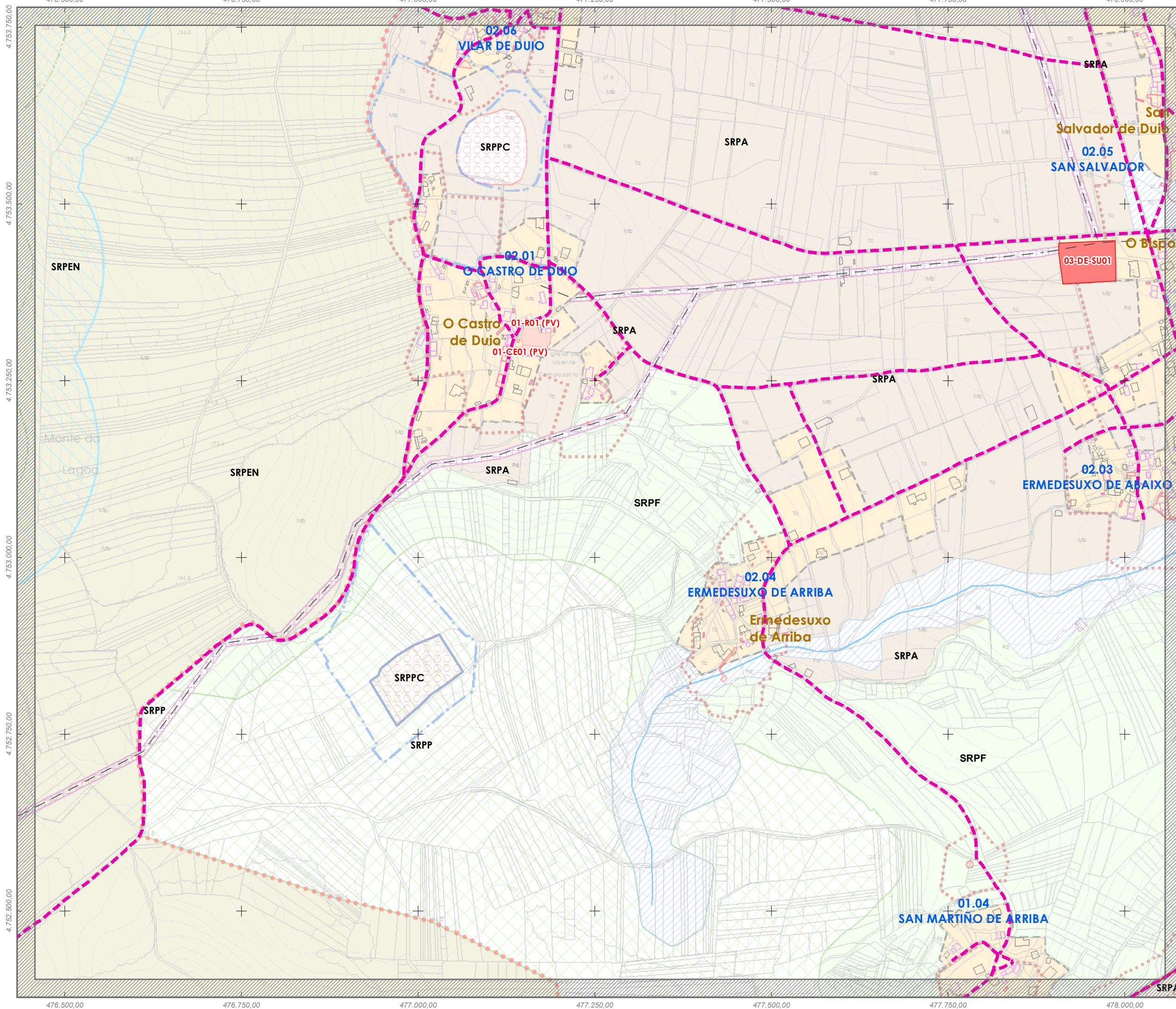
Paula Fernández Otero Bióloga

Foia: 15

E01

0 20 40 80 Metros E 1:5.000

PLAN XERAL DE ORDENACIÓN MUNICIPAL FISTERRA



- SOLO URBANO**
- Delimitación de Solo Urbano
- SOLO DE NÚCLEO RURAL**
- Delimitación de Solo de Núcleo Rural
- SOLO RÚSTICO**
- Plan Especial de Protección do Entorno do Faro
 - S. Rústico de Protección Ordinaria (SRPO)
 - S. R. de Protección Agropecuaria (SRPA)
 - S. R. de Protección Forestal (SRPF)
 - S. R. de Protección das Augas (SRPAg)
 - S. R. de Protección de Infraestruturas (SRPI)
 - S. R. de Protección Paisaxística (SRPP)
 - S. R. de Protección de Espazos Naturais (SRPEN)
 - S. R. de Protección de Costas (SRPC)
 - S. R. Protección do Patrimonio Cultural (SRPPC)
- SOLO URBANIZABLE**
- S. Urbanizable Delimitado Residencial

SIMBOLOXÍA

ESPAZOS LIBRES E ZONAS VERDES

- Sistema xeral existente
- Sistema xeral novo
- Dotación local existente
- Dotación local nova

EQUIPAMENTOS

- Sistema xeral existente
- Dotación local existente
- Equipamento privado

COMUNICACIÓN E TRANSPORTES

- SP Sistema Xeral Portuario
- Sistema Vía Autónoma (Primaria Complementaria)
- Sistema Vía Municipal
- Camiño de Santiago
- LM Sinalización Marítima
- Reserva Vial
- AP-E Prazas de aparcamento existente de vehículo de titularidade pública

INFRAESTRUTURAS DE SERVIZOS

- EDAR Estación de Depuración de Augas Residuais
- AT Antena de Telefonía
- Liña de Media Tensión
- L.I.C. Lugar de Interese Comunitario (Rede Natura 2000)
- Liña de ribeira
- Liña de Destinde Pública Marítima Terrestre (D.P.M.T.)
- Liña de servizos de protección
- Solo de núcleo rural afectado polo Plan de Ordenación do Litoral
- Núcleo de Identidade Litoral (NIL)

Fase: **APROBACIÓN PROVISIONAL E DEFINITIVA**
Abril 2020

Plano: **V.14 ESTRUCTURA XERAL E ORGÁNICA I: SISTEMAS XERAIS E DOTACIÓNS LOCAIS**

Concello de FISTERRA

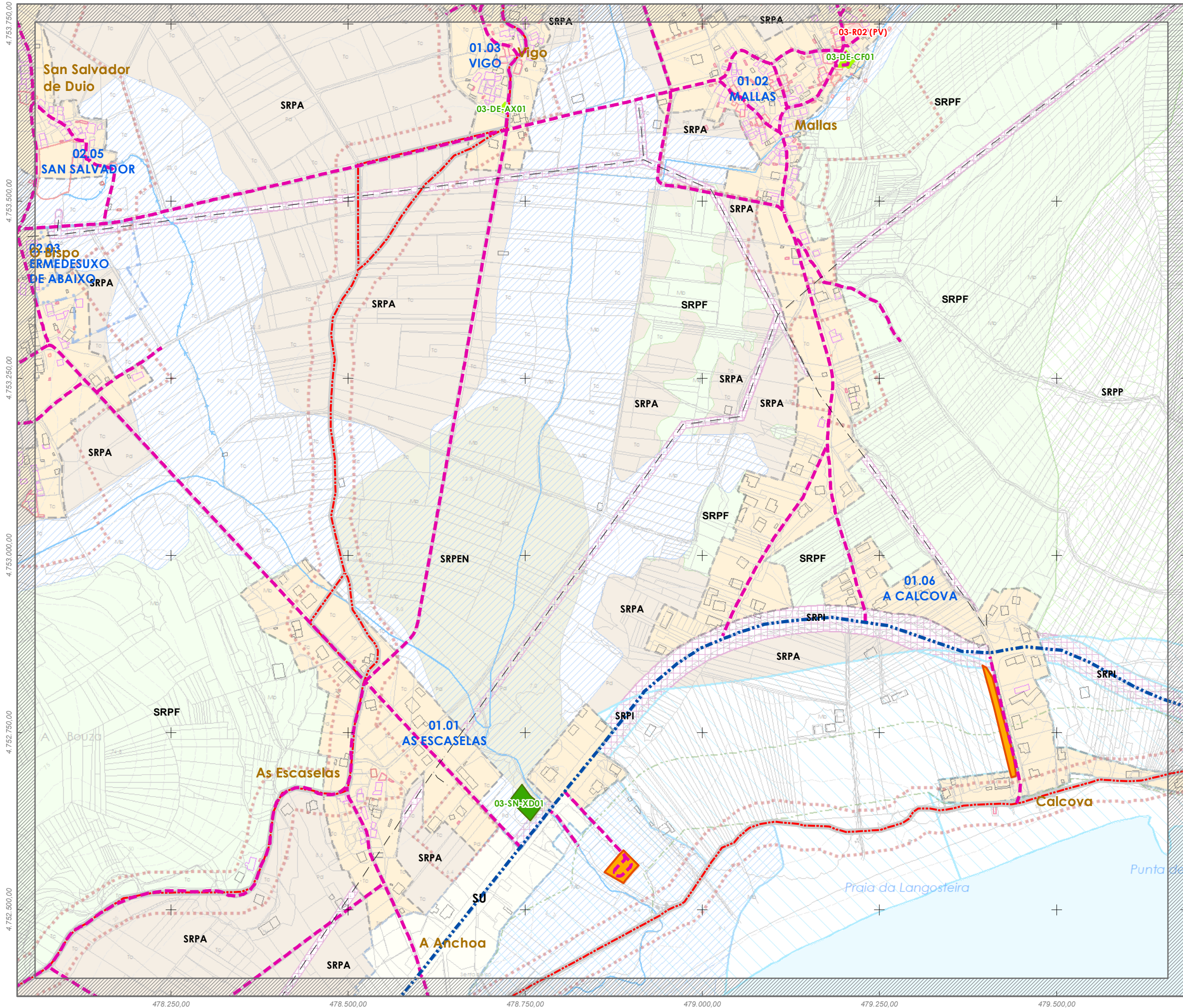
Equipo redactor: **ALFOVO BOTANA**

Astón: Alfonso Botana Castelo Arquitecto
Beatriz García Becerra Arquitecta
Paula Fernández Otero Bióloga

Folla: 16
E02

0 20 40 80 Metros E 1:5.000

PLAN XERAL DE ORDENACIÓN MUNICIPAL FISTERRA



- SOLO URBANO**
- Delimitación de Solo Urbano
- SOLO DE NÚCLEO RURAL**
- Delimitación de Solo de Núcleo Rural
- SOLO RÚSTICO**
- Plan Especial de Protección do Entorno do Faro
 - S. Rústico de Protección Ordinaria (SRPO)
 - S. R. de Protección Agropecuaria (SRPA)
 - S. R. de Protección Forestal (SRPF)
 - S. R. de Protección das Augas (SRPAg)
 - S. R. de Protección de Infraestruturas (SRPI)
 - S. R. de Protección Paisaxística (SRPP)
 - S. R. de Protección de Espazos Naturais (SRPEN)
 - S. R. de Protección de Costas (SRPC)
 - S. R. Protección do Patrimonio Cultural (SRPPC)
- SOLO URBANIZABLE**
- S. Urbanizable Delimitado Residencial

SIMBOLOXÍA

SISTEMAS XERAIS E DOTACIÓNS LOCAIS

ESPAZOS LIBRES E ZONAS VERDES

- Sistema xeral existente
- Sistema xeral novo
- Dotación local existente
- Dotación local nova

EQUIPAMENTOS

- Sistema xeral existente
- Dotación local existente
- Equipamento privado

COMUNICACIÓNS E TRANSPORTES

- SP Sistema Xeral Portuario
- Sistema Vía Autónoma (Primaria Complementaria)
- Sistema Vía Municipal
- Camiño de Santiago
- LM Señalización Marítima
- Reserva Vía
- AP-E Prazas de aparcamento existente de vehículo de titularidade pública

INFRAESTRUTURAS DE SERVIZOS

- EDAR Estación de Depuración de Augas Residuais
- AT Antena de Telefonía
- Liña de Media Tensión
- L.I.C. Lugar de Interese Comunitario (Rede Natura 2000)
- Liña de ribeira
- Liña de Destinación Pública Marítima Terrestre (D.P.M.T.)
- Liña de servizos de protección
- Solo de núcleo rural afectado polo Plan de Ordenación do Litoral
- Núcleo de Identidade Litoral (NIL)

Fase: **APROBACIÓN PROVISIONAL E DEFINITIVA** Abril 2020

Plan: **V.14 ESTRUCTURA XERAL E ORGÁNICA I: SISTEMAS XERAIS E DOTACIÓNS LOCAIS**

Concello de FISTERRA

Equipo redactor:

ALFOVO BOTANA

Alfonso Botana Castelo Arquitecto

Beatriz García Becerra Arquitecta

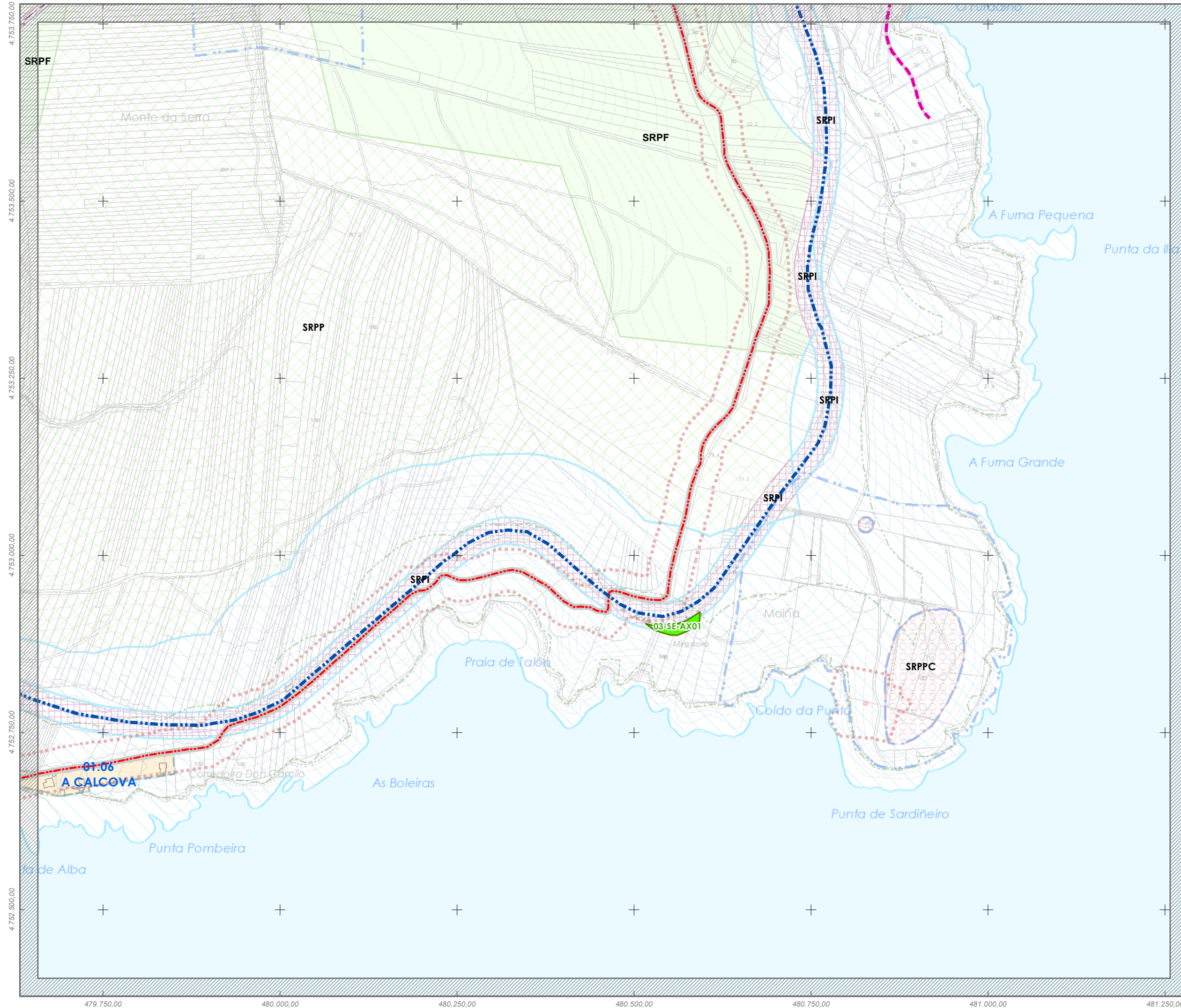
Paula Fernández Otero Bióloga

Folla: 17

E03

0 20 40 80 Metros E 1:5.000

PLAN XERAL DE ORDENACIÓN MUNICIPAL FISTERRA



- SOLO URBANO**
- Delimitación de Solo Urbano
- SOLO DE NÚCLEO RURAL**
- Delimitación de Solo de Núcleo Rural
- SOLO RÚSTICO**
- Plan Especial de Protección do Entorno do Faro
 - S. Rústico de Protección Ordinaria (SRPO)
 - S. R. de Protección Agropecuaria (SRPA)
 - S. R. de Protección Forestal (SRPF)
 - S. R. de Protección das Augas (SRPAg)
 - S. R. de Protección de Infraestruturas (SRPI)
 - S. R. de Protección Paisaxística (SRPP)
 - ▲ ▲ ▲ itinerario paisaxístico
 - S. R. de Protección de Espazos Naturais (SRPEN)
 - S. R. de Protección de Costas (SRPC)
 - S. R. Protección do Patrimonio Cultural (SRPPC)
- SOLO URBANIZABLE**
- S. Urbanizable Delimitado Residencial

SIMBOLOXÍA

SISTEMAS XERAIS E DOTACIÓNS LOCAIS

ESPAZOS LIBRES E ZONAS VERDES

- Sistema xeral existente
- Sistema xeral novo
- Dotación local existente
- Dotación local nova

EQUIPAMENTOS

- Sistema xeral existente
- Dotación local existente
- Equipamento privado

00-XX-XX-0

(1) Paroquia (2) Condición (3) Tipo (4) Numeración

00-XX-XX-0 (PV)

(1) Paroquia (2) Condición (3) Tipo (4) Privado

COMUNICACIÓNS E TRANSPORTES

- SP Sistema Xeral Portuario
- SA Sistema Vía Autónoma (Primaria Complementaria)
- SM Sistema Vía Municipal
- CS Camiño de Santiago
- LM Sinalización Marítima
- RV Reserva Vial
- AP-E Prazas de aparcamento existente de vehículo de titularidade pública

INFRAESTRUTURAS DE SERVIZOS

- EDAR Estación de Depuración de Augas Residuais
- AT Antena de Telefonía
- Liña de Media Tensión
- L.I.C. Lugar de Interese Comunitario (Rede Natura 2000)
- Liña de ribeira
- Liña de Destinde Pública Marítima Terrestre (D.P.M.T.)
- Liña de servizos de protección
- Solo de núcleo rural afectado polo Plan de Ordenación do Litoral
- Núcleo de Identidade Litoral (NIL)

Fase: **APROBACIÓN PROVISIONAL E DEFINITIVA** Abril 2020

Plan: **V.14 ESTRUCTURA XERAL E ORGÁNICA I: SISTEMAS XERAIS E DOTACIÓNS LOCAIS**

Concello de FISTERRA

Equipo redactor:

ALFONSO BOTANA

Arquitecto

Alfonso Botana Castelo Arquitecto

Beatriz García Becerra Arquitecta

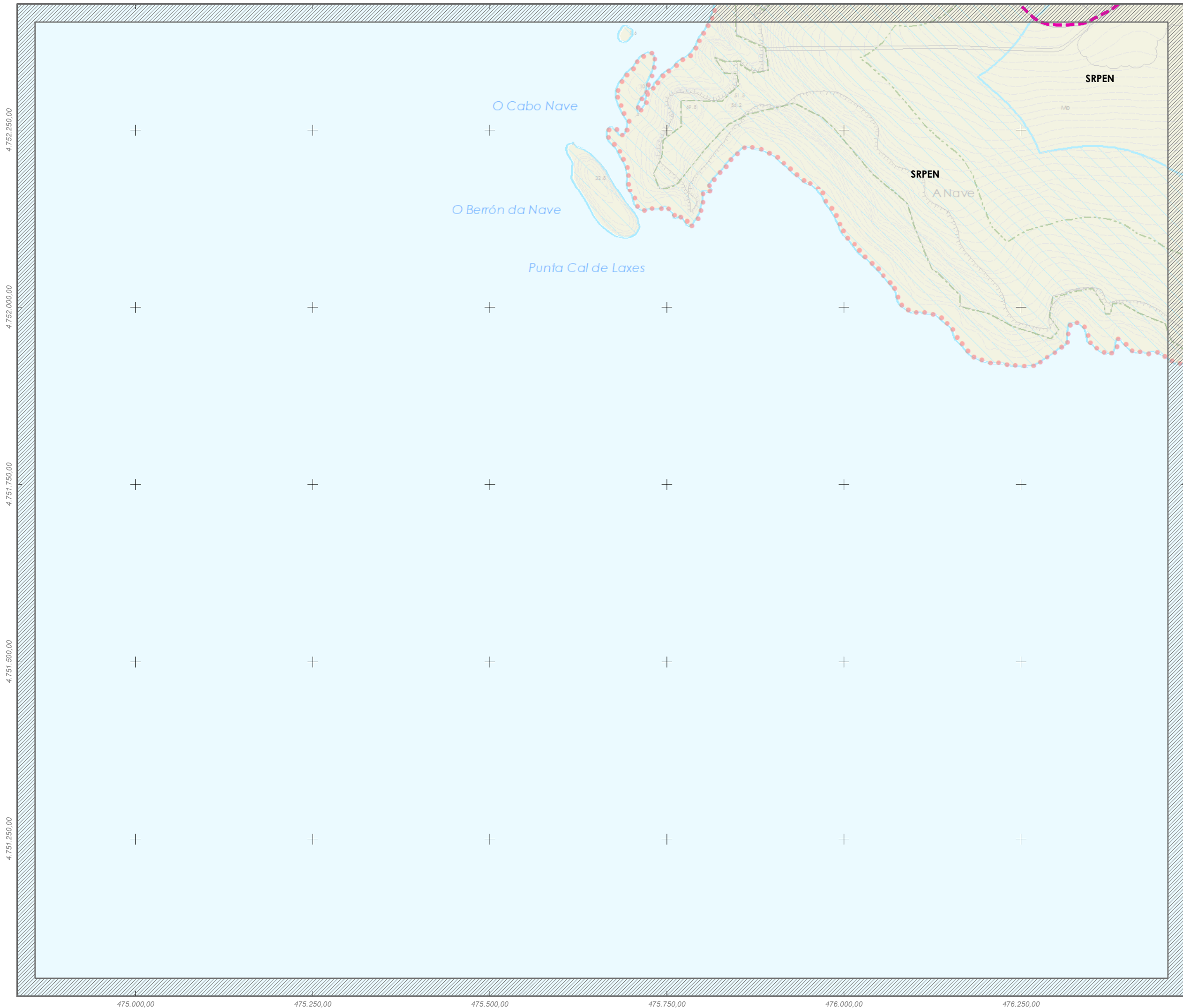
Paula Fernández Otero Bióloga

Foia: 18

E04

0 20 40 80 Metros E 1:5.000

PLAN XERAL DE ORDENACIÓN MUNICIPAL FISTERRA



- SOLO URBANO**
- Delimitación de Solo Urbano
- SOLO DE NÚCLEO RURAL**
- Delimitación de Solo de Núcleo Rural
- SOLO RÚSTICO**
- Plan Especial de Protección do Entorno do Faro
 - S. Rústico de Protección Ordinaria (SRPO)
 - S. R. de Protección Agropecuaria (SRPA)
 - S. R. de Protección Forestal (SRPF)
 - S. R. de Protección das Augas (SRPAg)
 - S. R. de Protección de Infraestruturas (SRPI)
 - S. R. de Protección Paisaxística (SRPP)
 - ▲ ▲ ▲ Itinerario paisaxístico
 - S. R. de Protección de Espazos Naturais (SRPEN)
 - S. R. de Protección de Costas (SRPC)
 - S. R. Protección do Patrimonio Cultural (SRPPC)
- SOLO URBANIZABLE**
- S. Urbanizable Delimitado Residencial

SIMBOLOXÍA

SISTEMAS XERAIS E DOTACIÓNS LOCAIS

ESPAZOS LIBRES E ZONAS VERDES

- Sistema xeral existente
- Sistema xeral novo
- Dotación local existente
- Dotación local nova

EQUIPAMENTOS

- Sistema xeral existente
- Dotación local existente
- Equipamento privado

00-XX-XX-0 (1) Parroquia (2) Condición (3) Tipo (4) Numeración

00-XX-XX (PV) (1) Parroquia (2) Condición (3) Tipo (4) Privado

COMUNICACIÓNS E TRANSPORTES

- SP Sistema Xeral Portuario
- Sistema Vía Autonómica (Primaria Complementaria)
- Sistema Vía Municipal
- Camiño de Santiago
- LM Señalización Marítima
- Reserva Vía
- AP-E Prazas de aparcamento existente de vehículo de titularidade pública

INFRAESTRUTURAS DE SERVIZOS

- EDAR Estación de Depuración de Augas Residuais
- AT Antena de Telefonía
- Liña de Media Tensión
- L.I.C. Lugar de Interese Comunitario (Rede Natura 2000)
- Liña de ribeira
- Liña de Destinde Pública Marítima Terrestre (D.P.M.T.)
- Liña de servidume de protección
- Solo de núcleo rural afectado polo Plan de Ordenación do Litoral
- Núcleo de Identidade Litoral (NIL)

Fase: **APROBACIÓN PROVISIONAL E DEFINITIVA** Abril 2020

Plan: **V.14 ESTRUCTURA XERAL E ORGÁNICA I: SISTEMAS XERAIS E DOTACIÓNS LOCAIS**

Concello de FISTERRA

Equipo redactor:

ALFONSO BOTANA

Alfonso Botana Castelo Arquitecto

Beatriz García Becerra Arquitecta

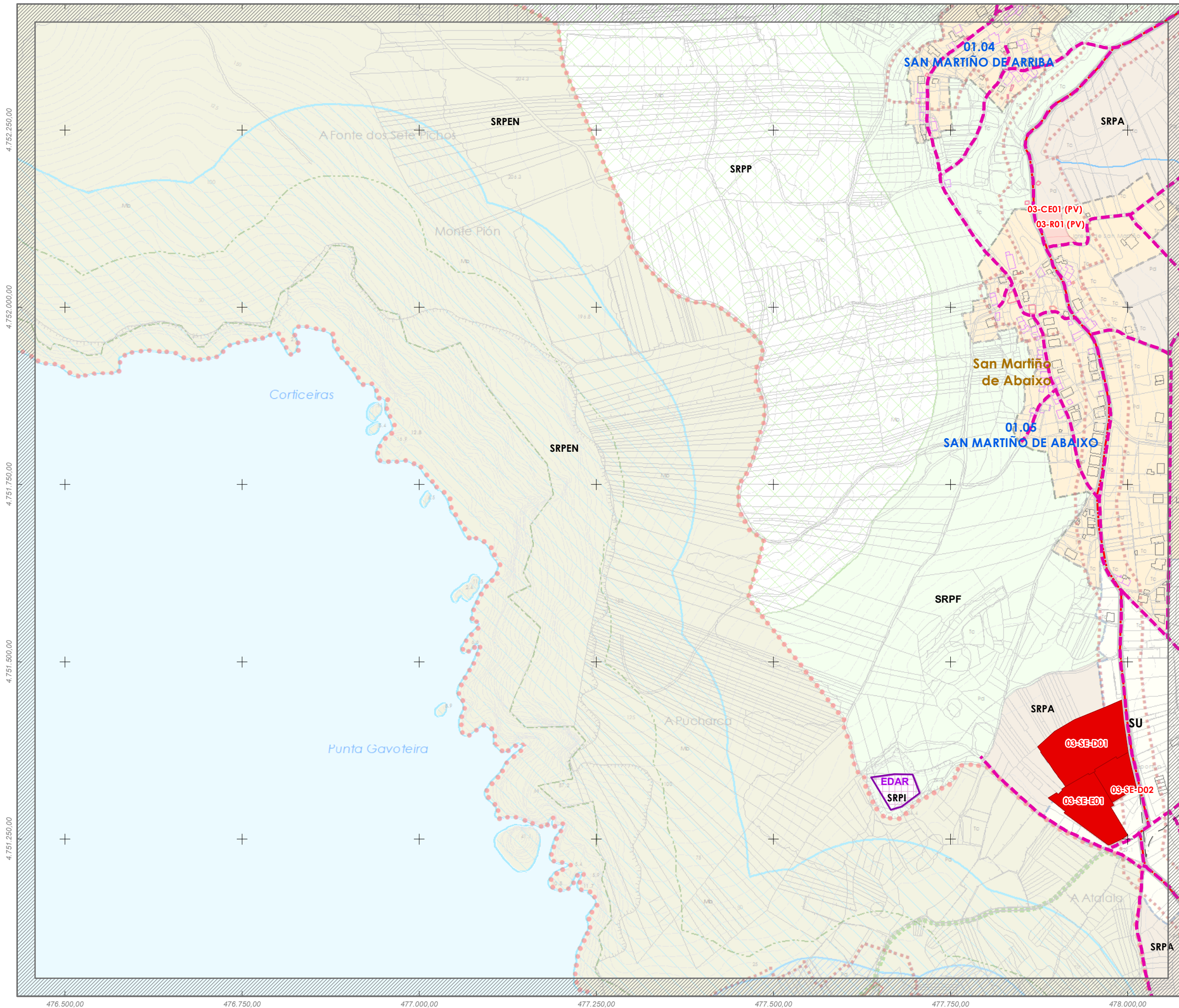
Paula Fernández Otero Bióloga

Foja: 19

F01

0 20 40 80 Metros E 1:5.000

PLAN XERAL DE ORDENACIÓN MUNICIPAL FISTERRA



- SOLO URBANO**
- Delimitación de Solo Urbano
- SOLO DE NÚCLEO RURAL**
- Delimitación de Solo de Núcleo Rural
- SOLO RÚSTICO**
- Plan Especial de Protección do Entorno do Faro
 - S. Rústico de Protección Ordinaria (SRPO)
 - S. R. de Protección Agropecuaria (SRPA)
 - S. R. de Protección Forestal (SRPF)
 - S. R. de Protección das Augas (SRPAG)
 - S. R. de Protección de Infraestruturas (SRPI)
 - S. R. de Protección Paisaxística (SRPP)
 - Itinerario paisaxístico
 - S. R. de Protección de Espazos Naturais (SRPEN)
 - S. R. de Protección de Costas (SRPC)
 - S. R. Protección do Patrimonio Cultural (SRPPC)
- SOLO URBANIZABLE**
- S. Urbanizable Delimitado Residencial

SIMBOLOXÍA

SISTEMAS XERAIS E DOTACIÓNS LOCAIS

ESPAZOS LIBRES E ZONAS VERDES

- Sistema xeral existente
- Sistema xeral novo
- Dotación local existente
- Dotación local nova

EQUIPAMENTOS

- Sistema xeral existente
- Dotación local existente
- Equipamento privado

00-XX-XX-0 (1) Parroquia (2) Condición (3) Tipo (4) Numeración

00-XX-XX (1) Parroquia (2) Condición (3) Tipo (4) Privado

COMUNICACIÓNS E TRANSPORTES

- SP Sistema Xeral Portuario
- Sistema Vía Autónoma (Primaria Complementaria)
- Sistema Vía Municipal
- Camiño de Santiago
- LM Señalización Marítima
- Reserva Vía
- AP-E Prazas de aparcamento existente de vehículo de titularidade pública

INFRAESTRUTURAS DE SERVIZOS

- EDAR Estación de Depuración de Augas Residuais
- AT Antena de Telefonía
- Liña de Media Tensión
- L.I.C. Lugar de Interese Comunitario (Rede Natura 2000)
- Liña de ribeira
- Liña de Defensa Pública Marítima Terrestre (D.P.M.T.)
- Liña de servidume de protección
- Solo de núcleo rural afectado polo Plan de Ordenación do Litoral
- Núcleo de Identidade Litoral (NIL)

Fase: **APROBACIÓN PROVISIONAL E DEFINITIVA** Abril 2020

Plan: **V.14 ESTRUCTURA XERAL E ORGÁNICA I: SISTEMAS XERAIS E DOTACIÓNS LOCAIS**

Concello de FISTERRA

Equipo redactor:

ALFONSO BOTANA

Arquitecto

Alfonso Botana Castelo Arquitecto

Beatriz García Becerra Arquitecta

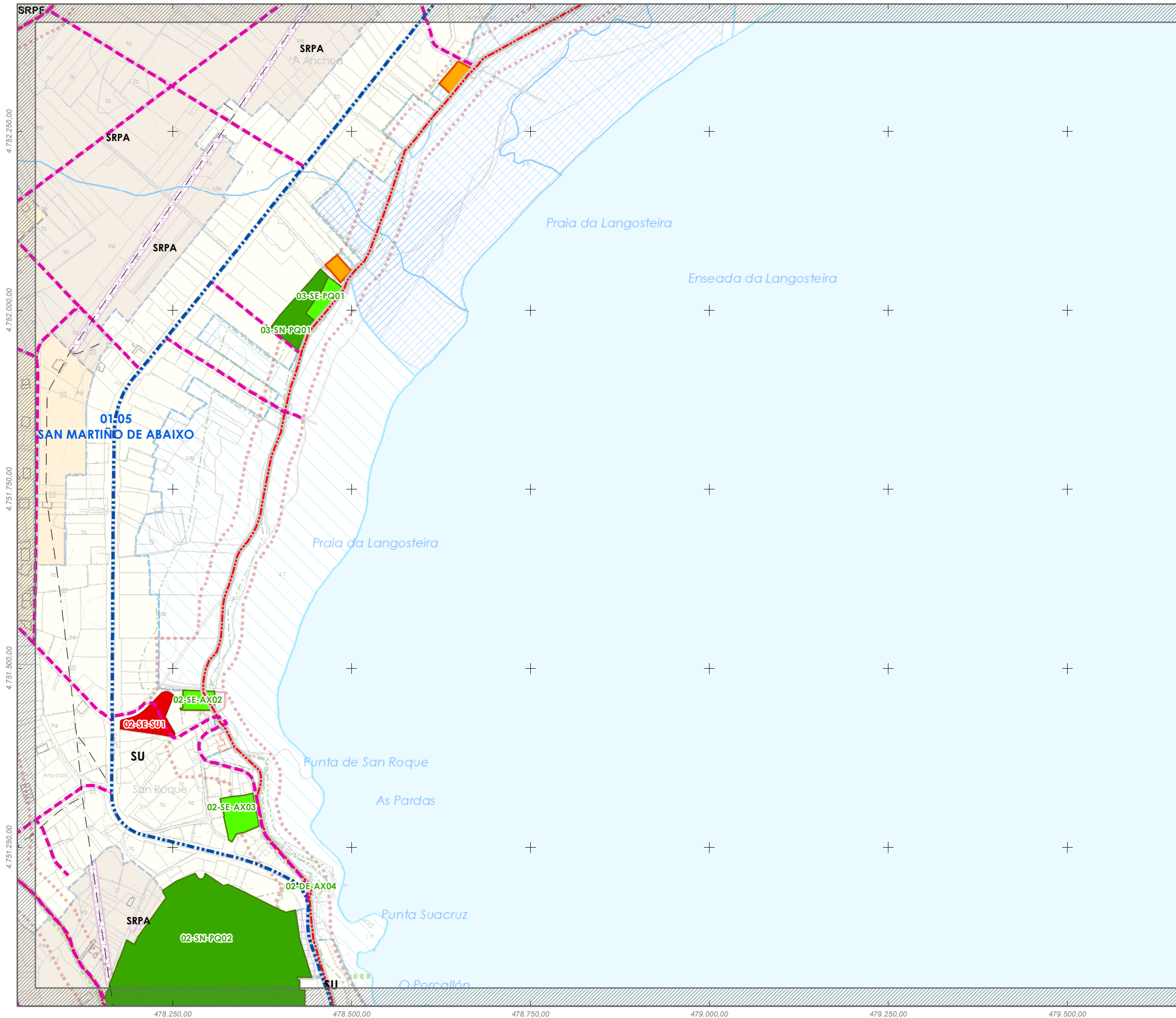
Paula Fernández Otero Bióloga

Folla: 20

F02

0 20 40 80 Metros E 1:5.000

PLAN XERAL DE ORDENACIÓN MUNICIPAL FISTERRA



SOLO URBANO

Delimitación de Solo Urbano

SOLO DE NÚCLEO RURAL

Delimitación de Solo de Núcleo Rural

SOLO RÚSTICO

Plan Especial de Protección do Entorno do Faro

S. Rústico de Protección Ordinaria (SRPO)

S. R. de Protección Agropecuaria (SRPA)

S. R. de Protección Forestal (SRPF)

S. R. de Protección das Augas (SRPAg)

S. R. de Protección de Infraestruturas (SRPI)

S. R. de Protección Paisaxística (SRPP)

S. R. de Protección de Espazos Naturais (SRPEN)

S. R. de Protección de Costas (SRPC)

S. R. Protección do Patrimonio Cultural (SRPPC)

SOLO URBANIZABLE

S. Urbanizable Delimitado Residencial

SIMBOLOXÍA

SISTEMAS XERAIS E DOTACIÓNS LOCAIS		EQUIPAMENTOS	
ESPAZOS LIBRES E ZONAS VERDES			
	Sistema xeral existente		Sistema xeral existente
	Sistema xeral novo		Dotación local existente
	Dotación local existente		Equipamento privado
	Dotación local nova		

00-XX-XX-0 (1) Paroquia (2) Condición (3) Tipo (4) Numeración

00-XX-XX (PV) (1) Paroquia (2) Condición (3) Tipo (4) Privado

COMUNICACIÓNS E TRANSPORTES

	SP Sistema Xeral Portuario		SM Señalización Marítima
	Sistema Vial Autonomía (Primaria Complementaria)		Reserva Vial
	Sistema Vial Municipal		AP-E Prazas de aparcamento existente de vehículo de titularidade pública
	Camión de Santiago		

INFRAESTRUTURAS DE SERVIZOS

	EDAR Estación de Depuración de Augas Residuais
	AT Antena de Telefonía
	Liña de Media Tensión

OTROS

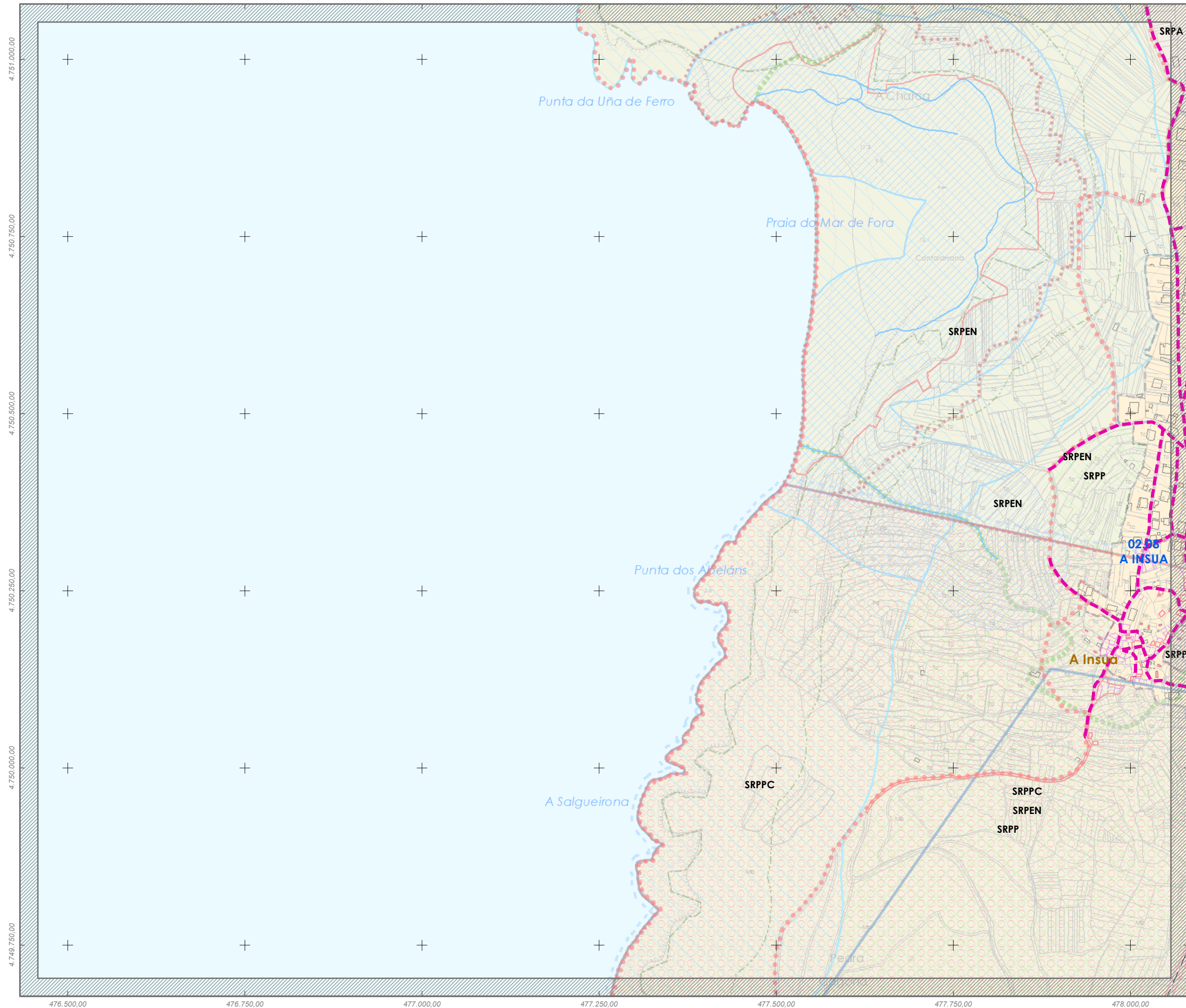
	L.I.C. Lugar de Interese Comunitario (Rede Natura 2000)
	Liña de ribeira
	Liña de Destinación Pública Marítima Terrestre (D.P.M.T.)
	Liña de servizos de protección
	Solo de núcleo rural afectado polo Plan de Ordenación do Litoral
	Núcleo de Identidade Litoral (NIL)

Fase: **APROBACIÓN PROVISIONAL E DEFINITIVA** Abril 2020

Plano: **V.14 ESTRUCTURA XERAL E ORGÁNICA I: SISTEMAS XERAIS E DOTACIÓNS LOCAIS**

	<p>Concello de FISTERRA</p> <p>Equipo redactor:</p> <p>ALFONSO BOTANA</p> <p>Arquitecto</p> <p>Alfonso Botana Castelo Arquitecto</p> <p>Beatriz García Becerra Arquitecta</p> <p>Paula Fernández Otero Bióloga</p>
<p>0 20 40 80 Metros</p> <p>E 1:5.000</p> <p>F03</p>	<p>Folla: 21</p>

PLAN XERAL DE ORDENACIÓN MUNICIPAL FISTERRA



- SOLO URBANO**
- Delimitación de Solo Urbano
- SOLO DE NÚCLEO RURAL**
- Delimitación de Solo de Núcleo Rural
- SOLO RÚSTICO**
- Plan Especial de Protección do Entorno do Faro
 - S. Rústico de Protección Ordinaria (SRPO)
 - S. R. de Protección Agropecuaria (SRPA)
 - S. R. de Protección Forestal (SRPF)
 - S. R. de Protección das Augas (SRPAg)
 - S. R. de Protección de Infraestruturas (SRPI)
 - S. R. de Protección Paisaxística (SRPP)
 - ▲ ▲ ▲ itinerario paisaxístico
 - S. R. de Protección de Espazos Naturais (SRPEN)
 - S. R. de Protección de Costas (SRPC)
 - S. R. Protección do Patrimonio Cultural (SRPPC)
- SOLO URBANIZABLE**
- S. Urbanizable Delimitado Residencial

SIMBOLOXÍA

SISTEMAS XERAIS E DOTACIÓNS LOCAIS

ESPAZOS LIBRES E ZONAS VERDES

- Sistema xeral existente
- Sistema xeral novo
- Dotación local existente
- Dotación local nova

EQUIPAMENTOS

- Sistema xeral existente
- Dotación local existente
- Equipamento privado

00-XX-XX-0 (1) Paroquia (2) Condición (3) Tipo (4) Numeración

00-XX-XX (PV) (1) Paroquia (2) Condición (3) Tipo (4) Privado

COMUNICACIÓNS E TRANSPORTES

- SP Sistema Xeral Portuario
- Sistema Vía Autónoma (Primaria Complementaria)
- Sistema Vía Municipal
- Camiño de Santiago
- Liña de Media Tensión
- LM Señalización Marítima
- Reserva Vial
- AP-E Prazas de aparcamento existente de vehículo de titularidade pública

INFRAESTRUTURAS DE SERVIZOS

- EDAR Estación de Depuración de Augas Residuais
- AT Antena de Telefonía

● ● ● L.I.C. Lugar de Interese Comunitario (Rede Natura 2000)

- Liña de ribeira
- Liña de Defensa Pública Marítima Terrestre (D.P.M.T.)
- Liña de servizos de protección
- Solo de núcleo rural afectado polo Plan de Ordenación do Litoral
- Núcleo de Identidade Litoral (NIL)

Fase: **APROBACIÓN PROVISIONAL E DEFINITIVA**
Abril 2020

Plan: **V.14 ESTRUCTURA XERAL E ORGÁNICA I: SISTEMAS XERAIS E DOTACIÓNS LOCAIS**

Concello de FISTERRA

Equipo redactor:

ALFONSO BOTANA

Arquitecto

Alfonso Botana Castelo

Arquitecto

Beatriz García Becerra

Arquitecta

Paula Fernández Otero

Bióloga

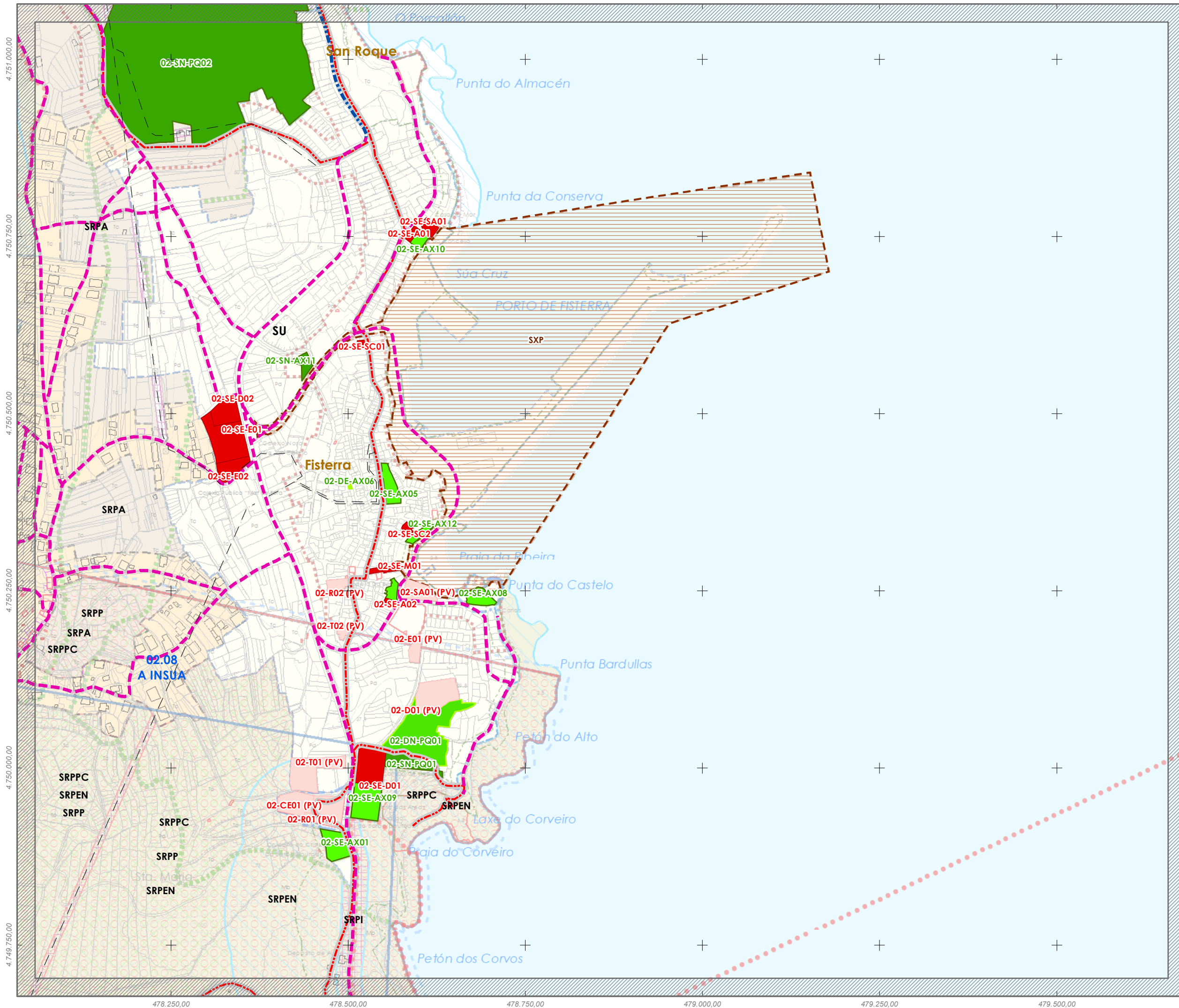
Folla: 22

G02

0 20 40 80 Metros E 1:5.000

PLAN XERAL DE ORDENACIÓN MUNICIPAL

FISTERRA



- SOLO URBANO**
- Delimitación de Solo Urbano
- SOLO DE NÚCLEO RURAL**
- Delimitación de Solo de Núcleo Rural
- SOLO RÚSTICO**
- Plan Especial de Protección do Entorno do Faro
 - S. Rústico de Protección Ordinaria (SRPO)
 - S. R. de Protección Agropecuaria (SRPA)
 - S. R. de Protección Forestal (SRPF)
 - S. R. de Protección das Augas (SRPAg)
 - S. R. de Protección de Infraestruturas (SRPI)
 - S. R. de Protección Paisaxística (SRPP)
 - ▲ ▲ ▲ itinerario paisaxístico
 - S. R. de Protección de Espazos Naturais (SRPEN)
 - S. R. de Protección de Costas (SRPC)
 - S. R. Protección do Patrimonio Cultural (SRPPC)
- SOLO URBANIZABLE**
- S. Urbanizable Delimitado Residencial

SIMBOLOXÍA

SISTEMAS XERAIS E DOTACIÓNS LOCAIS

ESPAZOS LIBRES E ZONAS VERDES

- Sistema xeral existente
- Sistema xeral novo
- Dotación local existente
- Dotación local nova

EQUIPAMENTOS

- Sistema xeral existente
- Dotación local existente
- Equipamento privado

COMUNICACIÓN E TRANSPORTES

- SP Sistema Xeral Portuario
- Sistema Vía Autónoma (Primaria Complementaria)
- Sistema Vía Municipal
- Camión de Santiago
- LM Señalización Marítima
- Reserva Vía
- AP-E Prazas de aparcamento existente de vehículo de titularidade pública

INFRAESTRUTURAS DE SERVIZOS

- EDAR Estación de Depuración de Augas Residuais
- AT Antena de Telefonía
- Liña de Media Tensión
- L.I.C. Lugar de Interese Comunitario (Rede Natura 2000)
- Liña de ribeira
- Liña de Destinde Pública Marítima Terrestre (D.P.M.T.)
- Liña de servidume de protección
- Solo de núcleo rural afectado polo Plan de Ordenación do Litoral
- Núcleo de Identidade Litoral (NIL)

Fase: **APROBACIÓN PROVISIONAL E DEFINITIVA** Abril 2020

Plano: **V.14 ESTRUCTURA XERAL E ORGÁNICA I: SISTEMAS XERAIS E DOTACIÓNS LOCAIS**

Concello de FISTERRA

Equipo redactor:

ALFONSO BOTANA

Arquitecto

Alfonso Botana Castelo Arquitecto

Beatriz García Becerra Arquitecta

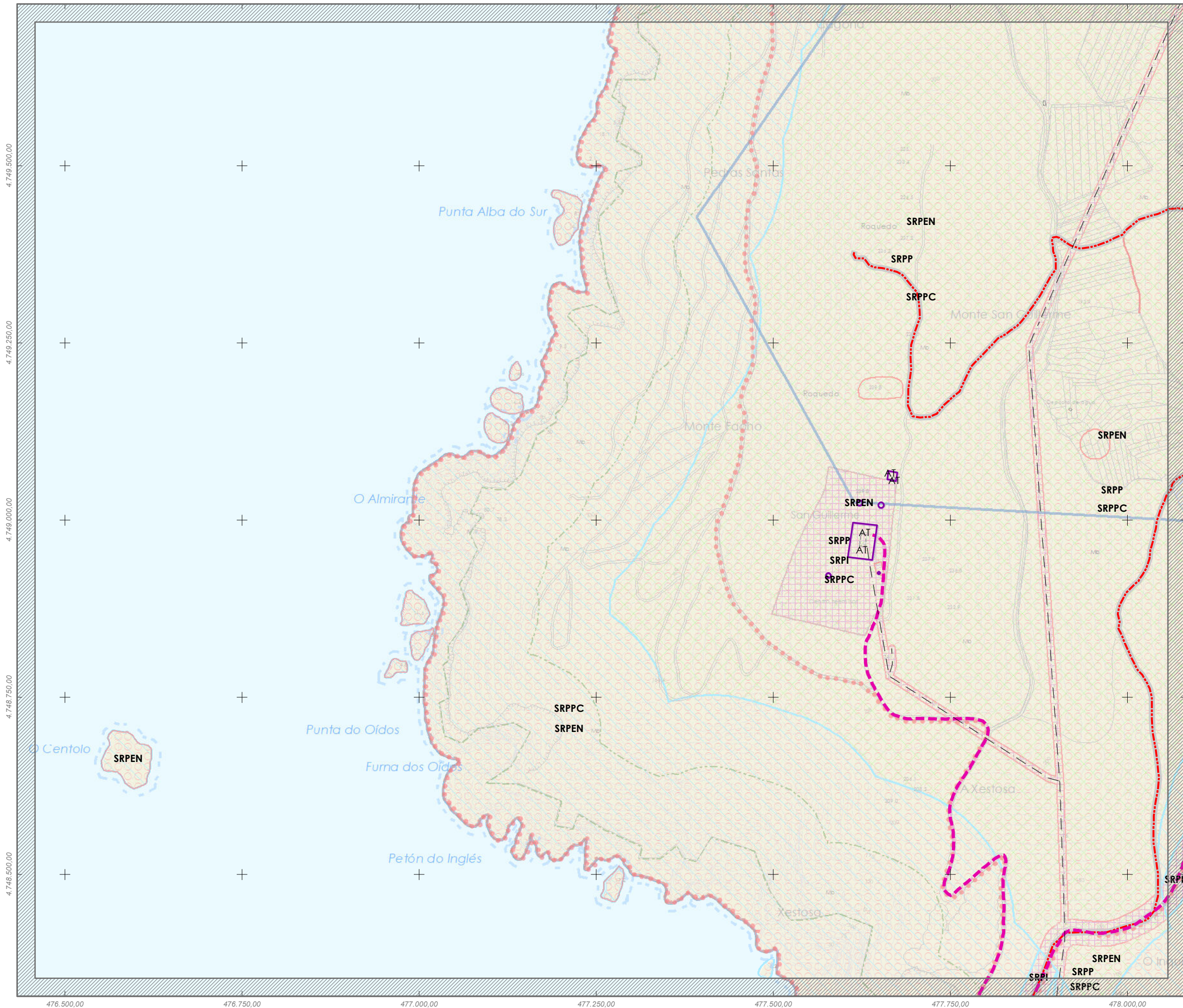
Paula Fernández Otero Bióloga

Folla: 23

G03

E 1:5.000

PLAN XERAL DE ORDENACIÓN MUNICIPAL FISTERRA



- SOLO URBANO**
- Delimitación de Solo Urbano
- SOLO DE NÚCLEO RURAL**
- Delimitación de Solo de Núcleo Rural
- SOLO RÚSTICO**
- Plan Especial de Protección do Entorno do Faro
 - S. Rústico de Protección Ordinaria (SRPO)
 - S. R. de Protección Agropecuaria (SRPA)
 - S. R. de Protección Forestal (SRPF)
 - S. R. de Protección das Augas (SRPAg)
 - S. R. de Protección de Infraestruturas (SRPI)
 - S. R. de Protección Paisaxística (SRPP)
 - ▲ ▲ ▲ itinerario paisaxístico
 - S. R. de Protección de Espazos Naturais (SRPEN)
 - S. R. de Protección de Costas (SRPC)
 - S. R. Protección do Patrimonio Cultural (SRPPC)
- SOLO URBANIZABLE**
- S. Urbanizable Delimitado Residencial

SIMBOLOXÍA

SISTEMAS XERAIS E DOTACIÓNS LOCAIS		EQUIPAMENTOS	
ESPAZOS LIBRES E ZONAS VERDES		EQUIPAMENTOS	
	Sistema xeral existente		Sistema xeral existente
	Sistema xeral novo		Dotación local existente
	Dotación local existente		Equipamento privado
	Dotación local nova		

COMUNICACIÓNS E TRANSPORTES

	Sistema Vía Autónoma (Primaria Complementaria)		LM Señalización Marítima
	Sistema Vía Municipal		Reserva Vial
	Camiño de Santiago		AP-E Prazas de aparcamento existente de vehículo de titularidade pública

INFRAESTRUTURAS DE SERVIZOS

	EDAR Estación de Depuración de Augas Residuais
	AT Antena de Telefonía
	Liña de Media Tensión

OTROS

	L.I.C. Lugar de Interese Comunitario (Rede Natura 2000)
	Liña de ribeira
	Liña de Destinación Pública Marítima Terrestre (D.P.M.T.)
	Liña de servidume de protección
	Solo de núcleo rural afectado polo Plan de Ordenación do Litoral
	Núcleo de Identidade Litoral (NIL)

Fase: **APROBACIÓN PROVISIONAL E DEFINITIVA**
Abril 2020

Plan: **V.14 ESTRUCTURA XERAL E ORGÁNICA I: SISTEMAS XERAIS E DOTACIÓNS LOCAIS**

Concello de FISTERRA

Equipo redactor:

ALFONSO BOTANA
Arquitecto

Alfonso Botana Castelo
Arquitecto

Beatriz García Becerra
Arquitecta

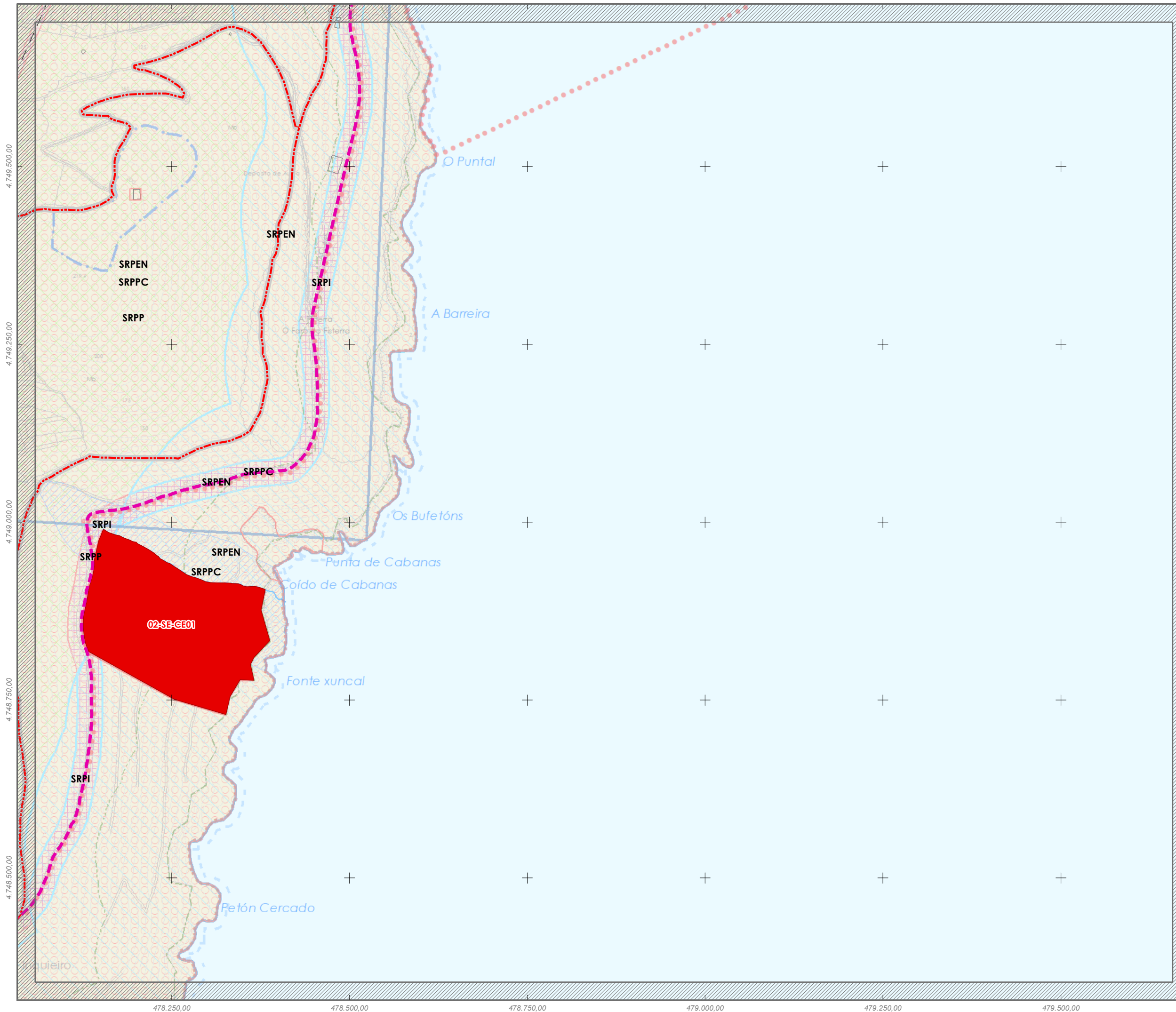
Paula Fernández Otero
Bióloga

Folla: 24

H02

0 20 40 80 Metros E 1:5.000

PLAN XERAL DE ORDENACIÓN MUNICIPAL FISTERRA



- SOLO URBANO**
- Delimitación de Solo Urbano
- SOLO DE NÚCLEO RURAL**
- Delimitación de Solo de Núcleo Rural
- SOLO RÚSTICO**
- Plan Especial de Protección do Entorno do Faro
 - S. Rústico de Protección Ordinaria (SRPO)
 - S. R. de Protección Agropecuaria (SRPA)
 - S. R. de Protección Forestal (SRPF)
 - S. R. de Protección das Augas (SRPAg)
 - S. R. de Protección de Infraestruturas (SRPI)
 - S. R. de Protección Paisaxística (SRPP)
 - ▲ ▲ ▲ itinerario paisaxístico
 - S. R. de Protección de Espazos Naturais (SRPEN)
 - S. R. de Protección de Costas (SRPC)
 - S. R. Protección do Patrimonio Cultural (SRPPC)
- SOLO URBANIZABLE**
- S. Urbanizable Delimitado Residencial

SIMBOLOXÍA

SISTEMAS XERAIS E DOTACIÓNS LOCAIS

ESPAZOS LIBRES E ZONAS VERDES

- Sistema xeral existente
- Sistema xeral novo
- Dotación local existente
- Dotación local nova

EQUIPAMENTOS

- Sistema xeral existente
- Dotación local existente
- Equipamento privado

00-XX-XX-0 (1) Paroquia (2) Condición (3) Tipo (4) Numeración

00-XX-XX (1) Paroquia (2) Condición (3) Tipo (4) Privado

COMUNICACIÓNS E TRANSPORTES

- SP Sistema Xeral Portuario
- Sistema Vía Autónoma (Primaria Complementaria)
- Sistema Vía Municipal
- Camiño de Santiago
- LM Señalización Marítima
- Reserva Vial
- AP-E Prazas de aparcamento existente de vehículo de titularidade pública

INFRAESTRUTURAS DE SERVIZOS

- EDAR Estación de Depuración de Augas Residuais
- AT Antena de Telefonía
- Liña de Media Tensión

● ● ● L.I.C. Lugar de Interese Comunitario (Rede Natura 2000)

- Liña de ribeira
- Liña de Destinde Pública Marítima Terrestre (D.P.M.T.)
- Liña de servidume de protección
- Solo de núcleo rural afectado polo Plan de Ordenación do Litoral
- Núcleo de Identidade Litoral (NIL)

Fase: **APROBACIÓN PROVISIONAL E DEFINITIVA** Abril 2020

Plano: **V.14 ESTRUCTURA XERAL E ORGÁNICA I: SISTEMAS XERAIS E DOTACIÓNS LOCAIS**

Concello de FISTERRA

Equipo redactor:

ALFONSO BOTANA

Alfonso Botana Castelo Arquitecto

Beatriz García Becerra Arquitecta

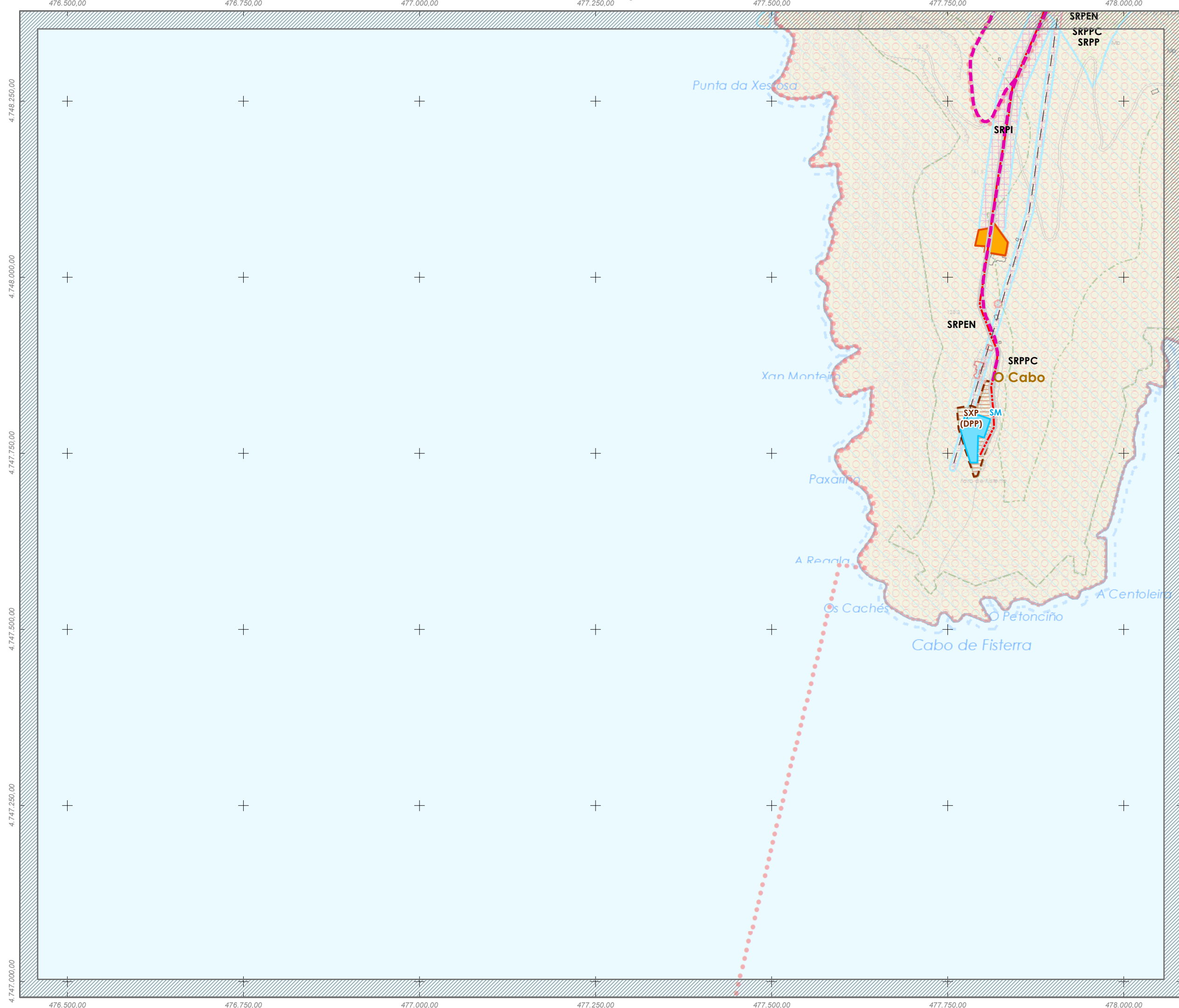
Paula Fernández Otero Bióloga

Folla: 25

H03

0 20 40 80 Metros E 1:5.000

PLAN XERAL DE ORDENACIÓN MUNICIPAL FISTERRA



- SOLO URBANO**
- Delimitación de Solo Urbano
- SOLO DE NÚCLEO RURAL**
- Delimitación de Solo de Núcleo Rural
- SOLO RÚSTICO**
- Plan Especial de Protección do Entorno do Faro
 - S. Rústico de Protección Ordinaria (SRPO)
 - S. R. de Protección Agropecuaria (SRPA)
 - S. R. de Protección Forestal (SRPF)
 - S. R. de Protección das Augas (SRPAG)
 - S. R. de Protección de Infraestruturas (SRPI)
 - S. R. de Protección Paisaxística (SRPP)
 - Itinerario paisaxístico
 - S. R. de Protección de Espazos Naturais (SRPEN)
 - S. R. de Protección de Costas (SRPC)
 - S. R. Protección do Patrimonio Cultural (SRPPC)
- SOLO URBANIZABLE**
- S. Urbanizable Delimitado Residencial

SIMBOLOXÍA

SISTEMAS XERAIS E DOTACIÓNS LOCAIS

ESPAZOS LIBRES E ZONAS VERDES

- Sistema xeral existente
- Sistema xeral novo
- Dotación local existente
- Dotación local nova

EQUIPAMENTOS

- Sistema xeral existente
- Dotación local existente
- Equipamento privado

NUMERACIÓN

00-XX-XX-0 (1) Parroquia (2) Condición (3) Tipo (4) Numeración

00-XX-XX (PV) (1) Parroquia (2) Condición (3) Tipo (4) Privado

COMUNICACIÓNS E TRANSPORTES

- SP Sistema Xeral Portuario
- Sistema Vía Autónoma (Primaria Complementaria)
- Sistema Vía Municipal
- Camiño de Santiago
- LM Señalización Marítima
- Reserva Vía
- AP-E Praza de aparcamento existente de vehículo de titularidade pública

INFRAESTRUTURAS DE SERVIZOS

- EDAR Estación de Depuración de Augas Residuais
- AT Antena de Telefonía
- Liña de Media Tensión

OTROS

- L.I.C. Lugar de Interese Comunitario (Rede Natura 2000)
- Liña de ribeira
- Liña de Delimitación Pública Marítima Terrestre (D.P.M.T.)
- Liña de servidume de protección
- Solo de núcleo rural afectado polo Plan de Ordenación do Litoral
- Núcleo de Identidade Litoral (NIL)

Fase: **APROBACIÓN PROVISIONAL E DEFINITIVA** Abril 2020

Plan: **V.14 ESTRUCTURA XERAL E ORGÁNICA I: SISTEMAS XERAIS E DOTACIÓNS LOCAIS**

Concello de FISTERRA

Equipo redactor:

ALFONSO BOTANA

Alfonso Botana Castelo Arquitecto

Beatriz García Becerra Arquitecta

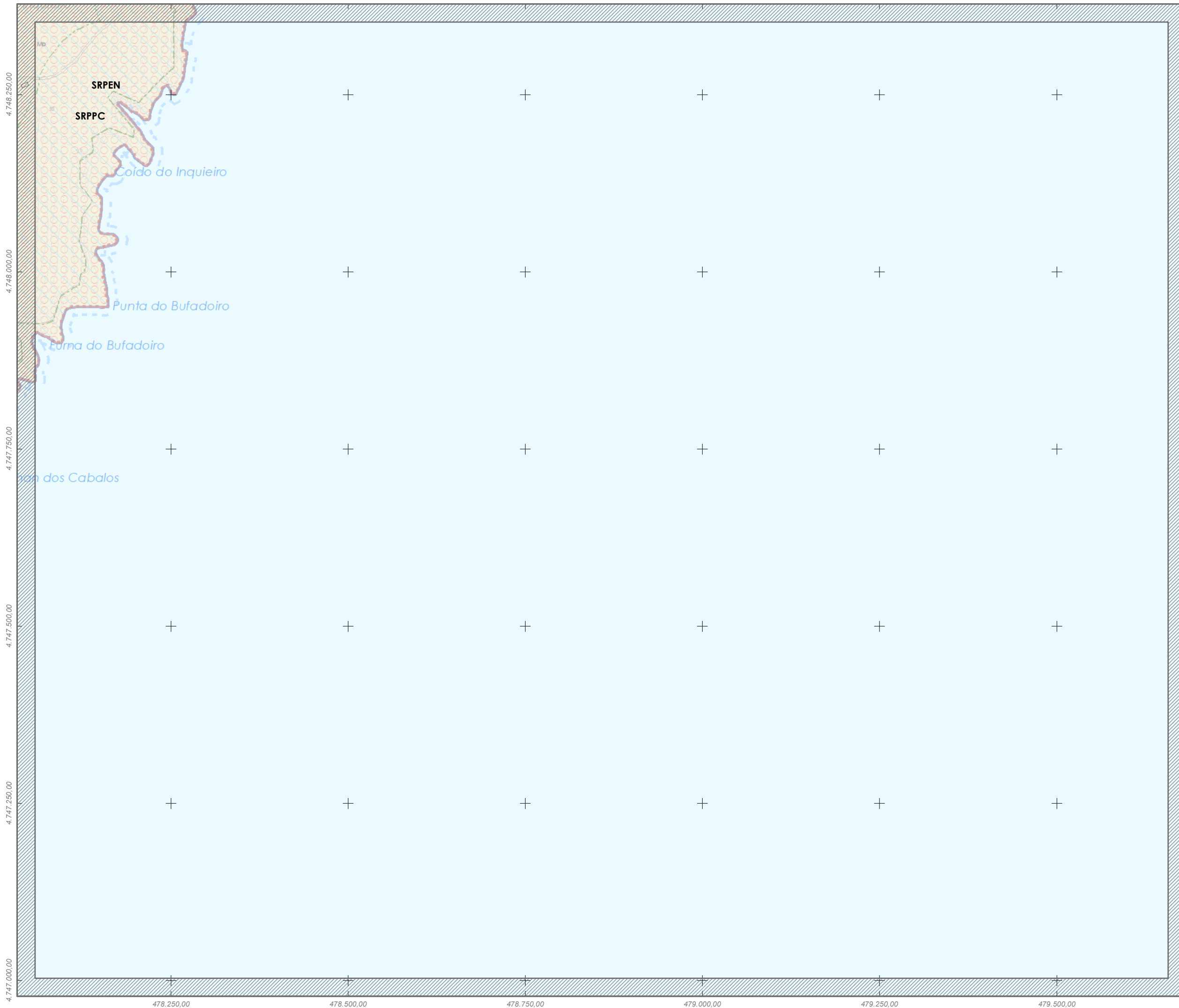
Paula Fernández Otero Bióloga

Folla: 26

102

0 20 40 80 Metros E 1:5.000

PLAN XERAL DE ORDENACIÓN MUNICIPAL FISTERRA



- SOLO URBANO**
- Delimitación de Solo Urbano
- SOLO DE NÚCLEO RURAL**
- Delimitación de Solo de Núcleo Rural
- SOLO RÚSTICO**
- Plan Especial de Protección do Entorno do Faro
 - S. Rústico de Protección Ordinaria (SRPO)
 - S. R. de Protección Agropecuaria (SRPA)
 - S. R. de Protección Forestal (SRPF)
 - S. R. de Protección das Augas (SRPAg)
 - S. R. de Protección de Infraestruturas (SRPI)
 - S. R. de Protección Paisaxística (SRPP)
 - ▲ ▲ ▲ itinerario paisaxístico
 - S. R. de Protección de Espazos Naturais (SRPEN)
 - S. R. de Protección de Costas (SRPC)
 - S. R. Protección do Patrimonio Cultural (SRPPC)
- SOLO URBANIZABLE**
- S. Urbanizable Delimitado Residencial

SIMBOLOXÍA

SISTEMAS XERAIS E DOTACIÓNS LOCAIS

ESPAZOS LIBRES E ZONAS VERDES

- Sistema xeral existente
- Sistema xeral novo
- Dotación local existente
- Dotación local nova

EQUIPAMENTOS

- Sistema xeral existente
- Dotación local existente
- Equipamento privado

00-XX-XX-0 (1) Parroquia (2) Condición (3) Tipo (4) Numeración

00-XX-XX (PV) (1) Parroquia (2) Condición (3) Tipo (4) Privado

COMUNICACIÓNS E TRANSPORTES

- SP Sistema Xeral Portuario
- Sistema Vial Autódromo (Primaria Complementaria)
- Sistema Vial Municipal
- Camiño de Santiago
- Reserva Vial
- AP-E Prazas de aparcamento existente de vehículo de titularidade pública

INFRAESTRUTURAS DE SERVIZOS

- EDAR Estación de Depuración de Augas Residuais
- AT Antena de Telefonía
- Liña de Media Tensión
- L.I.C. Lugar de Interese Comunitario (Rede Natura 2000)
- Liña de ribeira
- Liña de Destiñe Pública Marítima Terrestre (D.P.M.T.)
- Liña de servidume de protección
- Solo de núcleo rural afectado polo Plan de Ordenación do Litoral
- Núcleo de Identidade Litoral (NIL)

Fase: **APROBACIÓN PROVISIONAL E DEFINITIVA** Abril 2020

Plano: **V.14 ESTRUCTURA XERAL E ORGÁNICA I: SISTEMAS XERAIS E DOTACIÓNS LOCAIS**

Concello de FISTERRA

Equipo redactor:

ALFONSO BOTANA

Alfonso Botana Castelo Arquitecto

Beatriz García Becerra Arquitecta

Paula Fernández Otero Bióloga

Folla: 27

103

0 20 40 80 Metros E 1:5.000