

PLAN XERAL DE ORDENACIÓN MUNICIPAL FISTERRA

SOLO URBANO

Delimitación de Solo Urbano

SOLO DE NÚCLEO RURAL

Delimitación de Solo de Núcleo Rural

SOLO RÚSTICO

Plan Especial de Protección do Entorno do Faro

S. Rústico de Protección Ordinaria (SRPO)

S. R. Protección Agropecuaria (SRPA)

S. R. Protección Forestal (SRPF)

S. R. Protección das Augas (SRPAg)

S. R. Protección de Infraestruturas (SRPI)

S. R. Protección Paisaxística (SRPP)

Itinerario paisaxístico

S. R. Prot. de Espazos Naturais (SRPEN)

S. R. Protección de Costas (SRPC)

S. R. Protección do Pat. Cultural (SRPPC)

S. R. Protección do Pat. Cultural (SRPPC)

SOLO URBANIZABLE

S. Urbanizable Delimitado Residencial

SIMBOLOXÍA

PATRIMONIO CULTURAL

ARQUITECTÓNICO E ETNOGRÁFICO

Ambito protexido

Contorno de protección

Camiña de Santiago

L.I.C. Lugar de Interese Comunitario (Rede Natura 2000)

Liña de ribeira

Liña de Destinde Público Marítimo Terrestre (D.P.M.T.)

Liña de servidume de protección

Solo de núcleo rural afectado polo Plan de Ordenación do Litoral

Núcleo de identidade Litoral (NIL)

PATRIMONIO ARQUEOLÓXICO

Grado protección I: BIC

Grado de Protección II: Protección integral

Grado de Protección III: Protección cautelar

00.00.H
(1) Parroquia
(2) Numeración
(3) Número

00.00
(1) Parroquia
(2) Numeración
(3) Código asentamento

GA0000000

04.20

04.37.H

04.42

04.83

04.83

04.83

04.83

04.83

04.83

04.83

04.83

04.83

04.83

04.83

04.83

04.83

04.83

04.83

04.83

04.83

04.83

04.83

04.83

04.83

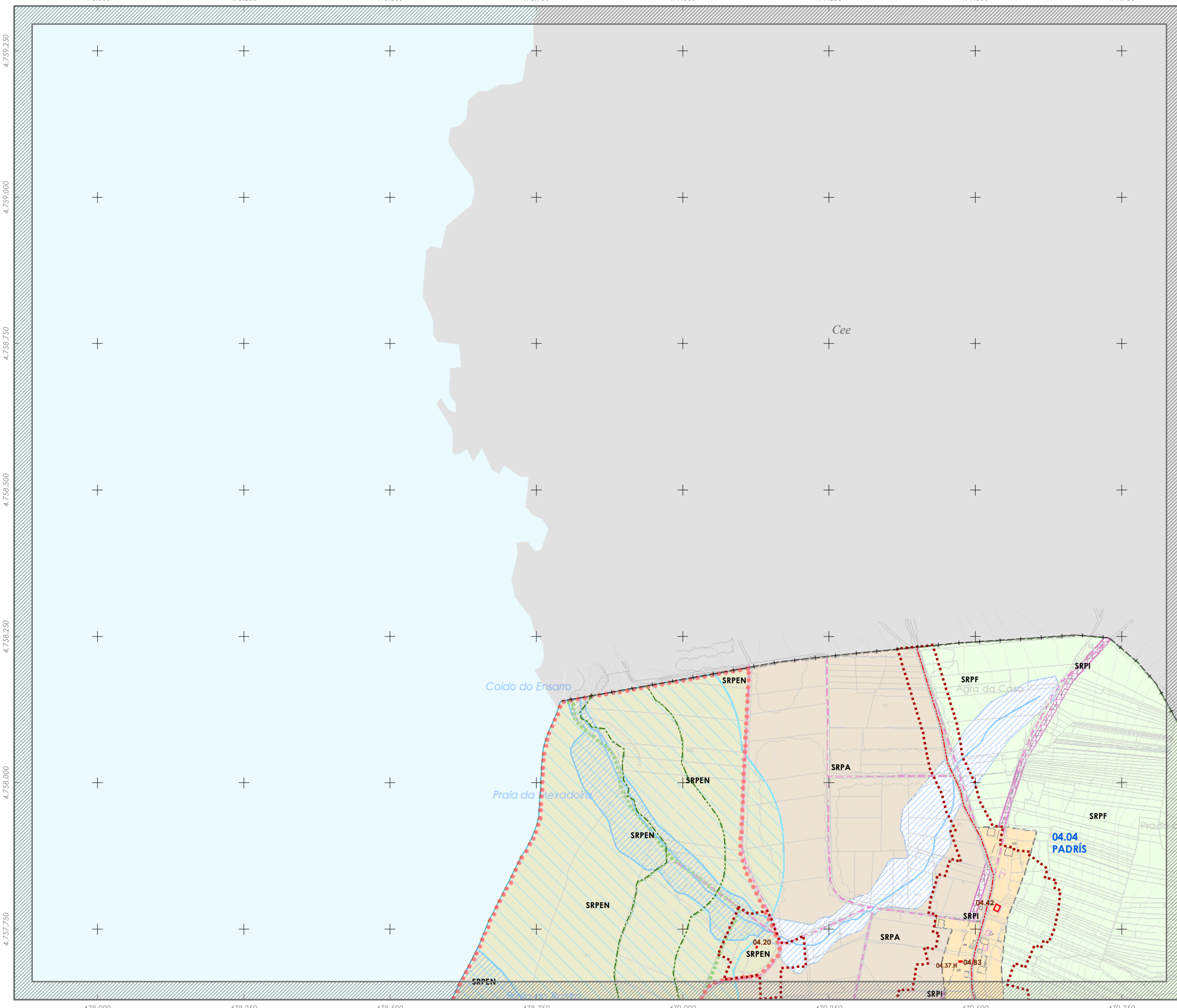
Fase: **APROBACIÓN PROVISIONAL E DEFINITIVA**
Abril 2020

Plano: **V.16 PATRIMONIO CULTURAL DO TERMO MUNICIPAL**

Concello de FISTERRA
Equipo redactor:
ALFOVO BOTANA
Arquitecta
Alfonso Botana Castelo Arquitecto
Beatriz García Becerra Arquitecta
Paula Fernández Otero Bióloga

Folla: 1
A03

0 20 40 80 Metros E 1:5.000



PLAN XERAL DE ORDENACIÓN MUNICIPAL FISTERRA

SOLO URBANO

Delimitación de Solo Urbano

SOLO DE NÚCLEO RURAL

Delimitación de Solo de Núcleo Rural

SOLO RÚSTICO

Plan Especial de Protección do Entorno do Faro

S. Rústico de Protección Ordinaria (SRPO)

S. R. Protección Agropecuaria (SRPA)

S. R. Protección Forestal (SRPF)

S. R. Protección das Augas (SRPAg)

S. R. Protección de Infraestruturas (SRPI)

S. R. Protección Paisaxística (SRPP)

Itinerario paisaxístico

S. R. Prot. de Espazos Naturais (SRPEN)

S. R. Protección de Costas (SRPC)

S. R. Protección do Pat. Cultural (SRPPC)

SOLO URBANIZABLE

S. Urbanizable Delimitado Residencial

SIMBOLOXÍA

PATRIMONIO CULTURAL

ARQUITECTÓNICO E ETNOGRÁFICO PATRIMONIO ARQUEOLÓXICO

Ambito protexido Grado de protección I: BIC

00.00.H (1) Parroquia (2) Numeración (3) Número 00.00 (1) Parroquia (2) Numeración (3) Código asentamento

Contorno de protección Grado de Protección II: Protección integral

Camiño de Santiago Grado de Protección III: Protección cautelar

L.I.C. Lugar de Interese Comunitario (Rede Natura 2000)

Liña de ribeira

Liña de Destinde Público Matrimo Terrestre (D.P.M.T.)

Liña de servidume de protección

Solo de núcleo rural afectado polo Plan de Ordenación do Litoral

Núcleo de entidade Litoral (N.L.)

Fase: **APROBACIÓN PROVISIONAL E DEFINITIVA** Abril 2020

Plano: **V.16 PATRIMONIO CULTURAL DO TERMO MUNICIPAL**

Concello de FISTERRA

Equipo redactor:

ALFONSO BOTANA

Arquitecto

Alfonso Botana Castelo Arquitecto

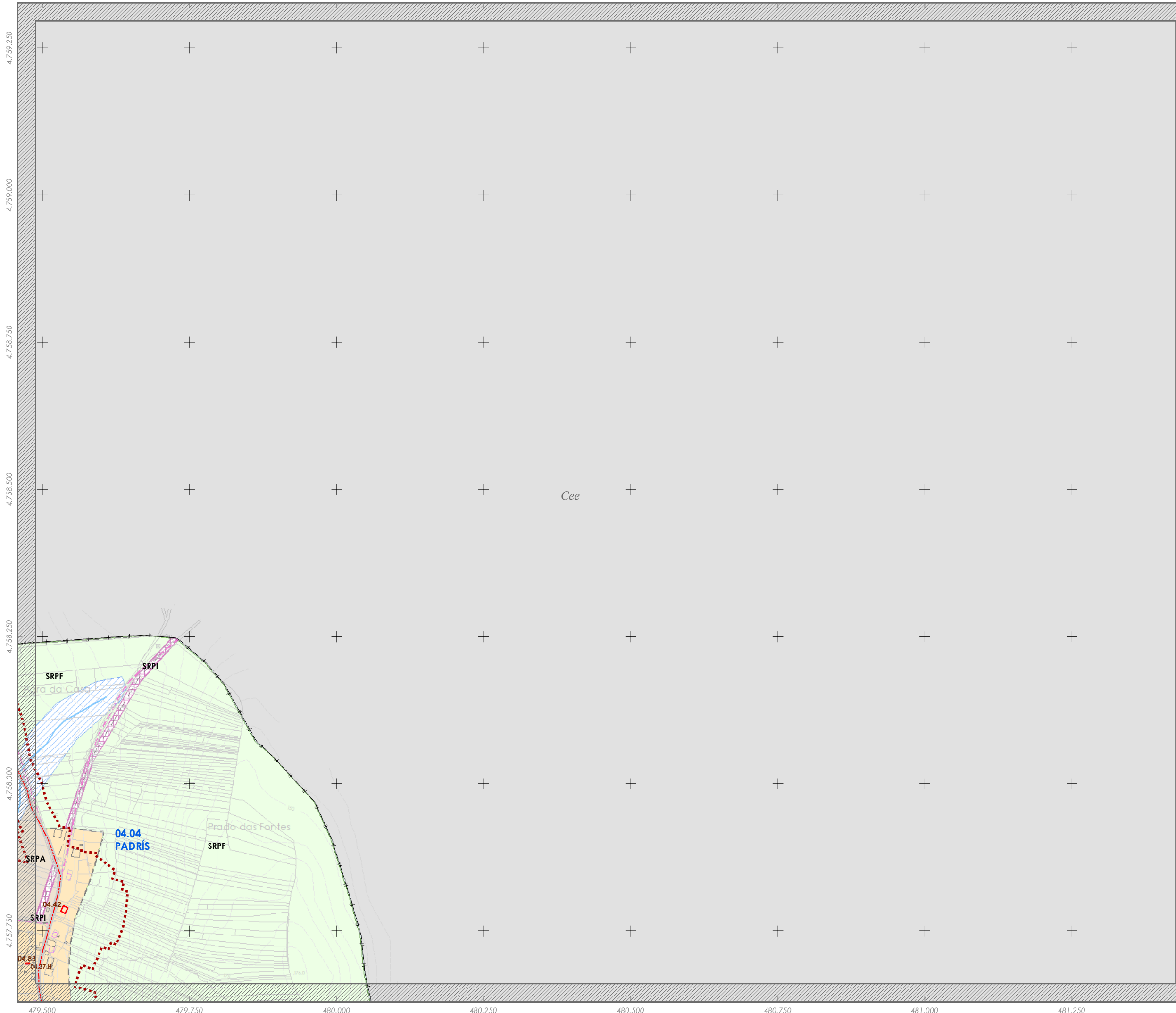
Beatriz García Becerra Arquitecta

Paula Fernández Otero Bióloga

Folla: 2

A04

0 20 40 80 Metros E 1:5.000



PLAN XERAL DE ORDENACIÓN MUNICIPAL FISTERRA

SOLO URBANO

Delimitación de Solo Urbano

SOLO DE NÚCLEO RURAL

Delimitación de Solo de Núcleo Rural

SOLO RÚSTICO

Plan Especial de Protección do Entorno do Faro

S. Rústico de Protección Ordinaria (SRPO)

S. R. Protección Agropecuaria (SRPA)

S. R. Protección Forestal (SRPF)

S. R. Protección das Augas (SRPAg)

S. R. Protección de Infraestruturas (SRPI)

S. R. Protección Paisaxística (SRPP)

Itinerario paisaxístico

S. R. Prot. de Espazos Naturais (SRPEN)

S. R. Protección de Costas (SRPC)

S. R. Protección do Pat. Cultural (SRPPC)

SOLO URBANIZABLE

S. Urbanizable Delimitado Residencial

SIMBOLOXÍA

PATRIMONIO CULTURAL

ARGUMENTACIÓN E ETNOGRÁFICO	PATRIMONIO ARQUEOLÓXICO
Ambito protexido	Grado protección I: BIC
(1) Parroquia (2) Numeración (3) Número	(1) Parroquia (2) Numeración (3) Código asentamento

Contorno de protección	Grado de Protección II: Protección integral
Camiño de Santiago	Grado de Protección III: Protección cautelar

L.I.C. Lugar de Interese Comunitario (Rede Natura 2000)
Liña de ribeira
Liña de Destino Público Marítimo Terrestre (D.P.M.T.)
Liña de servidume de protección
Solo de núcleo rural afectado polo Plan de Ordenación do Litoral
Núcleo de entidade litoral (NLI)

Fase: **APROBACIÓN PROVISIONAL E DEFINITIVA**
Abril 2020

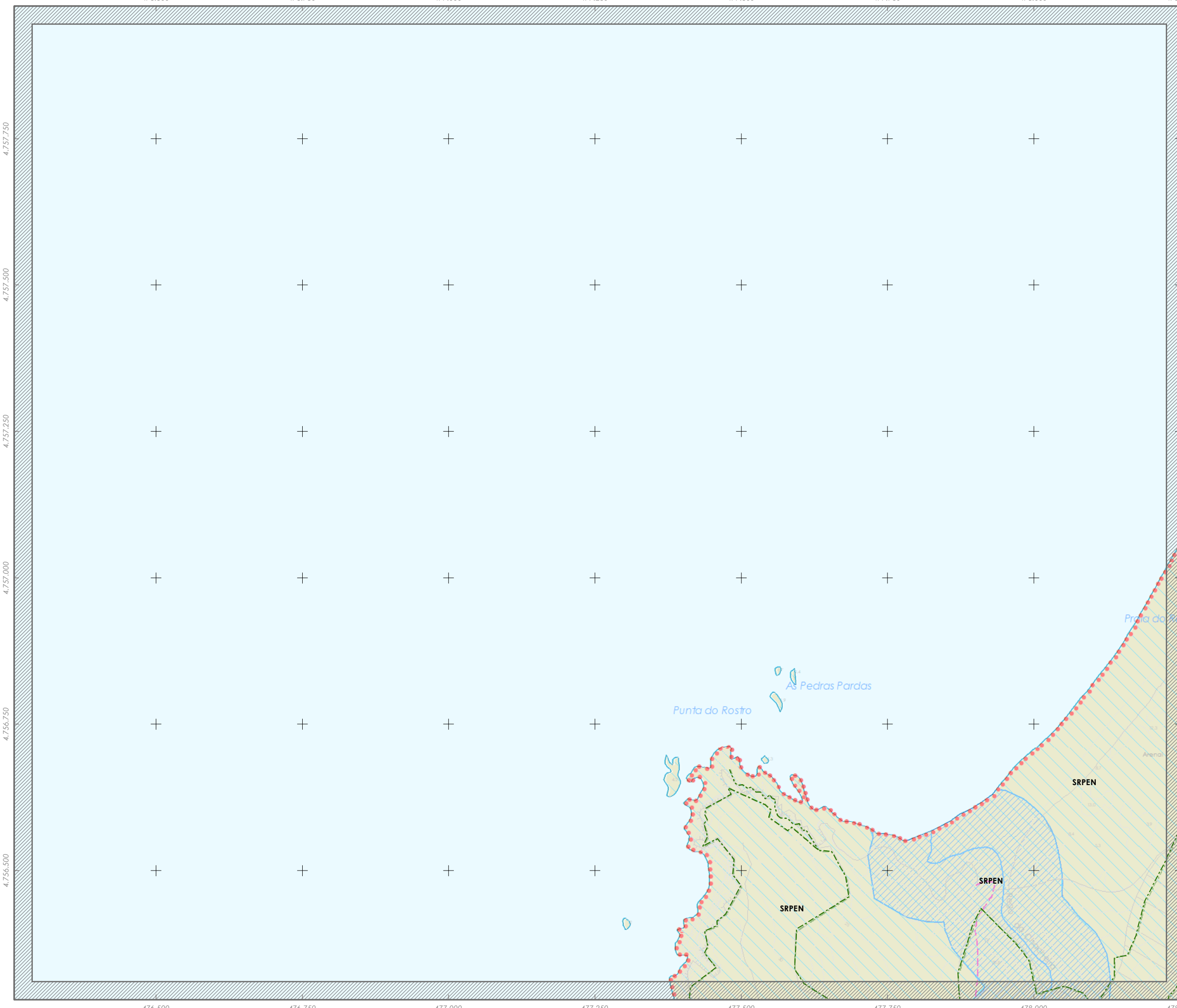
Plano: **V.16 PATRIMONIO CULTURAL DO TERMO MUNICIPAL**

Concello de FISTERRA
Equipo redactor:
ALFONSO BOTANA
Arquitecto

Asesor:
Alfonso Botana Castelo
Arquitecto
Beatriz García Becerra
Arquitecta
Paula Fernández Otero
Bióloga

Folla: 3

0 20 40 80 Metros E 1:5.000 **B02**



PLAN XERAL DE ORDENACIÓN MUNICIPAL FISTERRA

- SOLO URBANO**
- Delimitación de Solo Urbano
- SOLO DE NÚCLEO RURAL**
- Delimitación de Solo de Núcleo Rural
- SOLO RÚSTICO**
- Plan Especial de Protección do Entorno do Faro
 - S. Rústico de Protección Ordinaria (SRPO)
 - S. R. Protección Agropecuaria (SRPA)
 - S. R. Protección Forestal (SRPF)
 - S. R. Protección das Augas (SRPAg)
 - S. R. Protección de Infraestruturas (SRPI)
 - S. R. Protección Paisaxística (SRPP)
 - S. R. Prof. de Espazos Naturais (SRPEN)
 - S. R. Protección de Costas (SRPC)
 - S. R. Protección do Pat. Cultural (SRPPC)
- SOLO URBANIZABLE**
- S. Urbanizable Delimitado Residencial

SIMBOLOXÍA

PATRIMONIO CULTURAL	
ARQUITECTÓNICO E ETOGRÁFICO	PATRIMONIO ARQUEOLÓXICO
Ambito protexido	Grado protección I: BIC
00.00.H (1) Parroquia (2) Numeración (3) Número	00.00 (1) Parroquia (2) Numeración (3) Código asentamento
Contorno de protección	Grado de Protección II: Protección integral
Camiño de Santiago	Grado de Protección III: Protección cautelar
L.I.C. Lugar de Interese Comunitario (Rede Natura 2000)	
Liña de ribeira	
Liña de Destino Público Marítimo Terrestre (D.P.M.T.)	
Liña de servidume de protección	
Solo de núcleo rural afectado polo Plan de Ordenación do Litoral	
Núcleo de entidade litoral (NIL)	

Fase: **APROBACIÓN PROVISIONAL E DEFINITIVA**
Abril 2020

Plano: **V.16 PATRIMONIO CULTURAL DO TERMO MUNICIPAL**

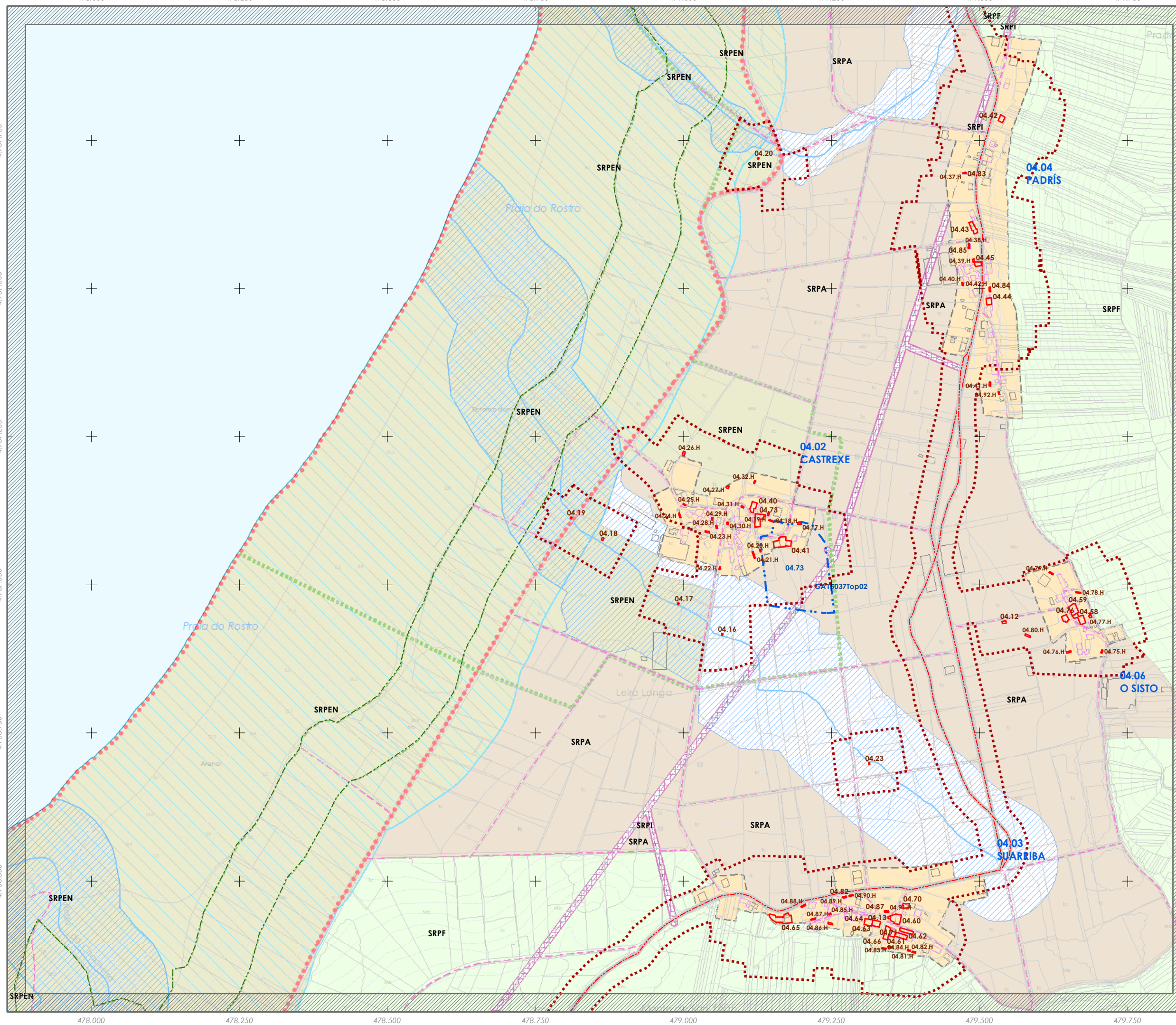
Concello de FISTERRA

Equipo redactor:
ALFOVO BOTANA
Arquitecto

Alfaro: Alfonso Botana Castelo Arquitecto
Beatrix Garcia Becerra Arquitecta
Paula Fernández Otero Bióloga

Folla: 4
B03

0 20 40 80 Metros E 1:5.000



PLAN XERAL DE ORDENACIÓN MUNICIPAL FISTERRA

SOLO URBANO

Delimitación de Solo Urbano

SOLO DE NÚCLEO RURAL

Delimitación de Solo de Núcleo Rural

SOLO RÚSTICO

Plan Especial de Protección do Entorno do Faro

S. Rústico de Protección Ordinaria (SRPO)

S. R. Protección Agropecuaria (SRPA)

S. R. Protección Forestal (SRPF)

S. R. Protección das Augas (SRPAg)

S. R. Protección de Infraestruturas (SRPI)

S. R. Protección Paisaxística (SRPP)

S. R. Prot. de Espazos Naturais (SRPEN)

S. R. Protección de Costas (SRPC)

S. R. Protección do Pat. Cultural (SRPPC)

SOLO URBANIZABLE

S. Urbanizable Delimitado Residencial

SIMBOLOXÍA

PATRIMONIO CULTURAL ARQUITECTÓNICO E ETNOGRÁFICO		PATRIMONIO ARQUEOLÓXICO	
Ambito protexido	Grado protección I: BIC	(1) Paroquia (2) Numeración (3) Número	(1) Paroquia (2) Numeración (3) Código acentuado
Contorno de protección	Grado de Protección II: Protección Integral	Camiño de Santiago	Grado de Protección III: Protección cautelar
Camiño de Santiago	L.I.C. Lugar de Interese Comunitario (Rede Natura 2000)	Liña de ribeira	Liña de Destino Público Marítimo Terrestre (D.P.M.T.)
Liña de ribeira	Liña de servidume de protección	Solo de núcleo rural afectado polo Plan de Ordenación do Litoral	Núcleo de entidade litoral (N.L.)

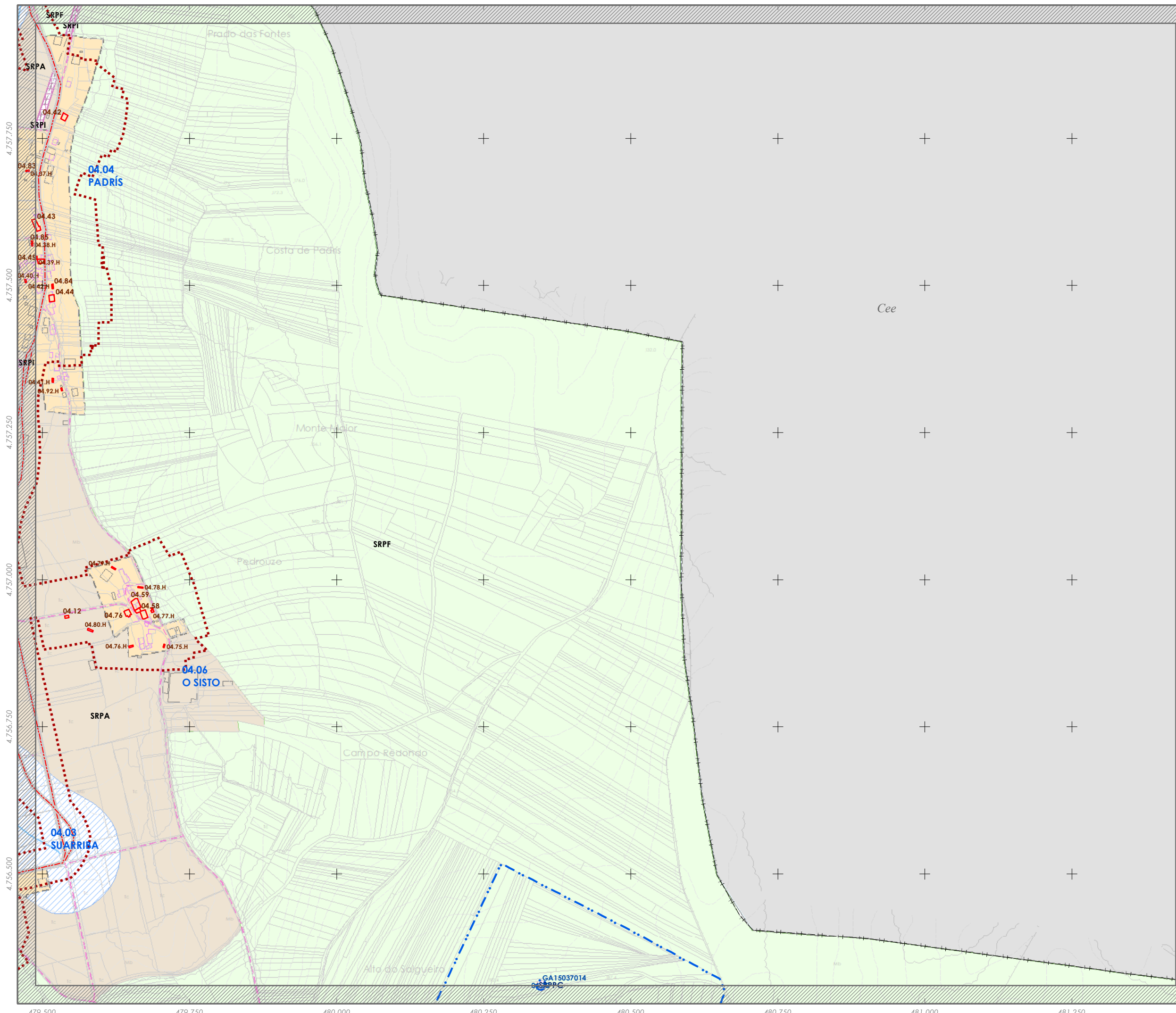
Fase: **APROBACIÓN PROVISIONAL E DEFINITIVA**
Abril 2020

Plano: **V.16 PATRIMONIO CULTURAL DO TERMO MUNICIPAL**

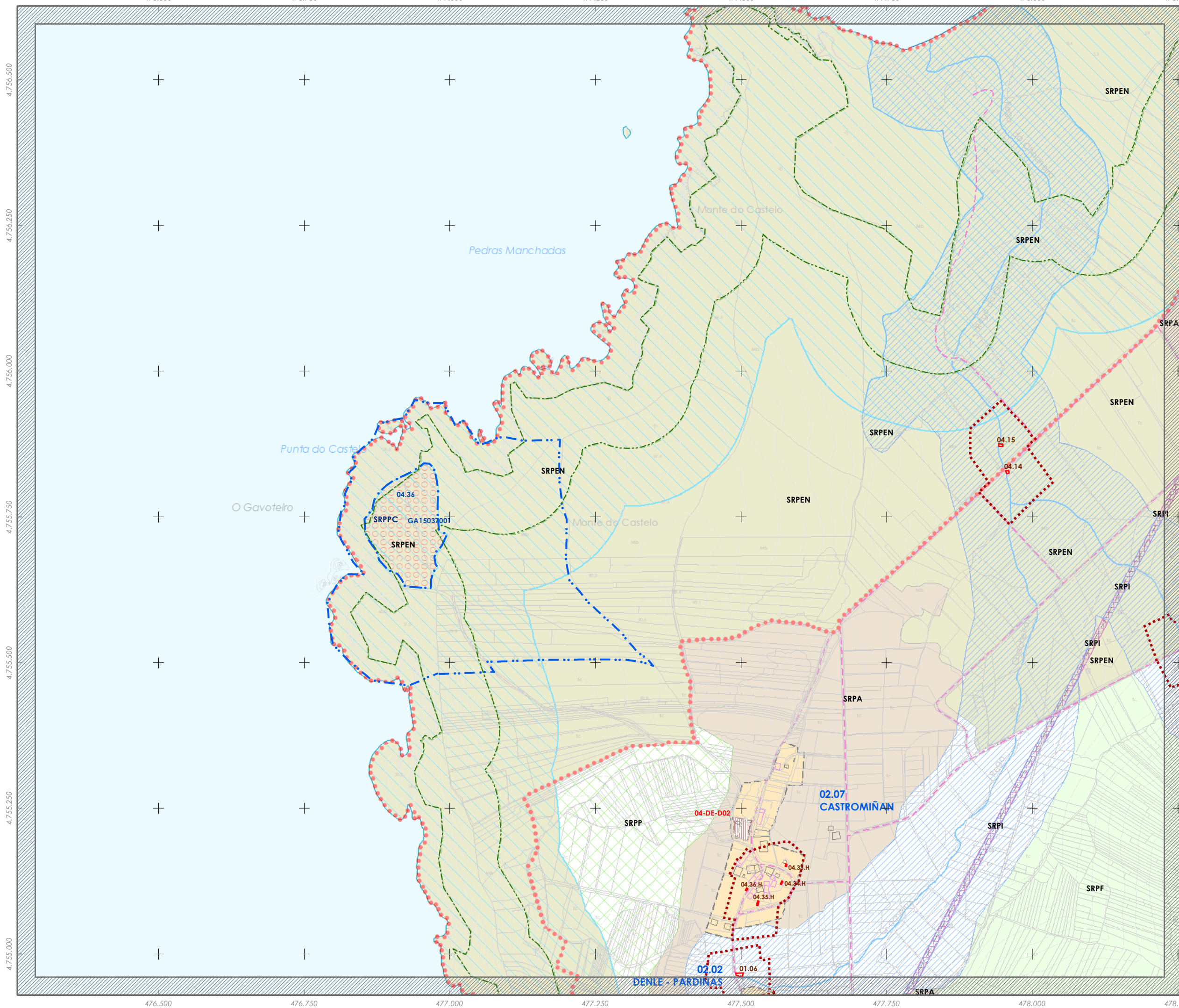
Concello de FISTERRA
Equipo redactor:
ALFONSO BOTANA
Arquitecto
Alfonso Botana Castelo Arquitecto
Beatriz García Becerra Arquitecta
Paula Fernández Otero Bióloga

Folla: 5

0 20 40 80 Metros E 1:5.000 **B04**



PLAN XERAL DE ORDENACIÓN MUNICIPAL FISTERRA



- SOLO URBANO**
- Delimitación de Solo Urbano
- SOLO DE NÚCLEO RURAL**
- Delimitación de Solo de Núcleo Rural
- SOLO RÚSTICO**
- Plan Especial de Protección do Entorno do Faro
 - S. Rústico de Protección Ordinaria (SRPO)
 - S. R. Protección Agropecuaria (SRPA)
 - S. R. Protección Forestal (SRPF)
 - S. R. Protección das Augas (SRPAG)
 - S. R. Protección de Infraestruturas (SRPI)
 - S. R. Protección Paisaxística (SRPP)
 - Itinerario paisaxístico
 - S. R. Prot. de Espazos Naturais (SRPEN)
 - S. R. Protección de Costas (SRPC)
 - S. R. Protección do Pat. Cultural (SRPPC)
- SOLO URBANIZABLE**
- S. Urbanizable Delimitado Residencial

SIMBOLOXÍA

PATRIMONIO CULTURAL ARQUITECTÓNICO E ETNOGRÁFICO		PATRIMONIO ARQUEOLÓXICO	
	Ambito protexido		Grado protección I: BIC
00.00.H	(1) Parroquia (2) Numeración (3) Hárea	00.00	(1) Parroquia (2) Numeración (3) Código asentamento
	Contorno de protección		Grado de Protección II: Protección integral
	Camión de Santiago		Grado de Protección III: Protección cautelar
	L.I.C. Lugar de Interese Comunitario (Rede Natura 2000)		
	Liña de ribeira		
	Liña de Destinde Pública Marítimo Terrestre (D.P.M.T)		
	Liña de servidume de protección		
	Solo de núcleo rural afectado polo Plan de Ordenación do Litoral		
	Núcleo de identidade Litoral (NIL)		

Fase: **APROBACIÓN PROVISIONAL E DEFINITIVA**
Abril 2020

Plan: **V.16 PATRIMONIO CULTURAL DO TERMO MUNICIPAL**

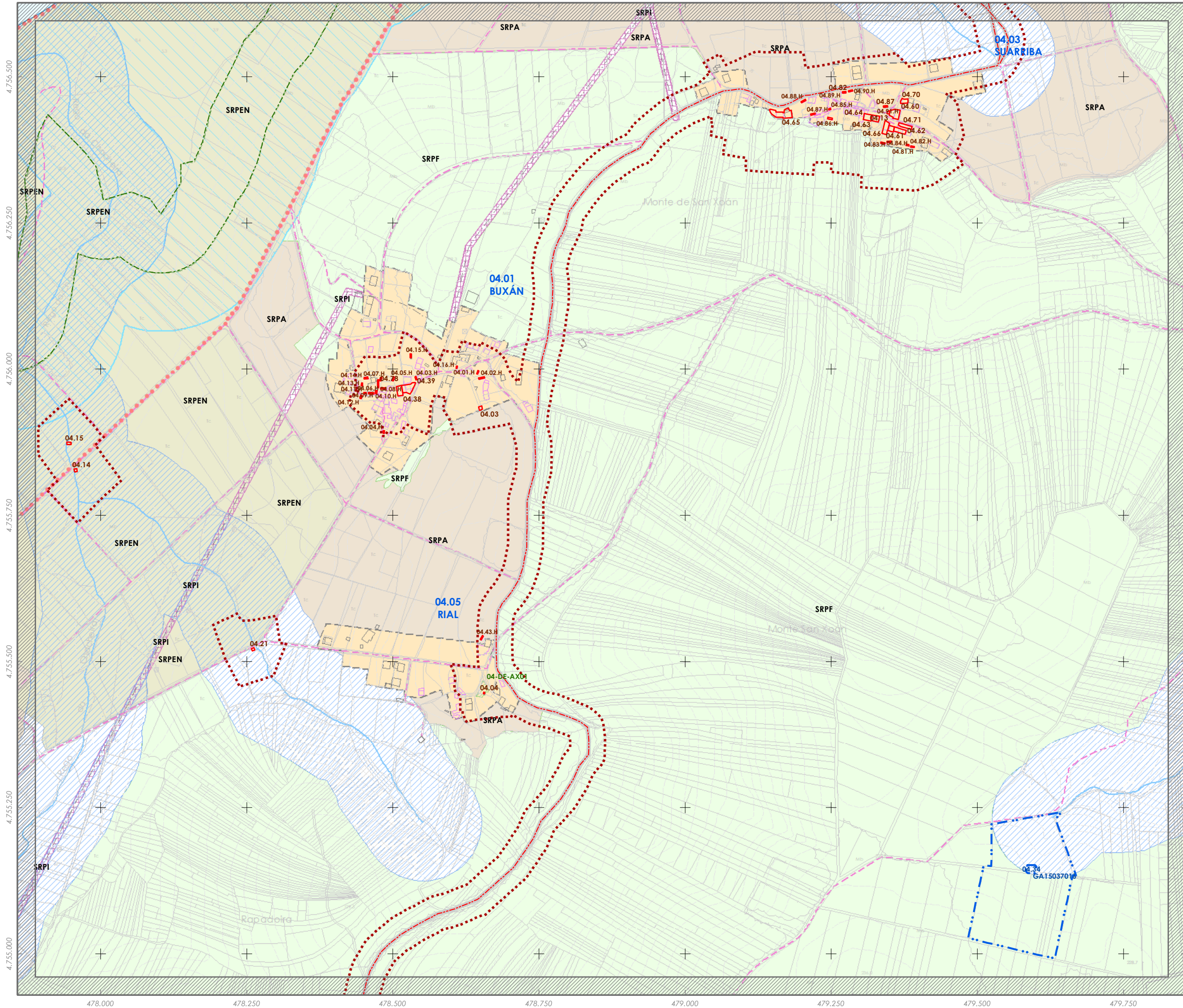
Concello de FISTERRA
Equipo redactor:
ALFOVO BOTANA
Arquitectos

Altoon:
Alfonso Botana Castelo Arquitecto
Beatriz García Becerra Arquitecta
Paula Fernández Otero Bióloga

Folla: 6
C02

E 1:5.000

PLAN XERAL DE ORDENACIÓN MUNICIPAL FISTERRA



- SOLO URBANO**
- Delimitación de Solo Urbano
- SOLO DE NÚCLEO RURAL**
- Delimitación de Solo de Núcleo Rural
- SOLO RÚSTICO**
- Plan Especial de Protección do Entorno do Faro
 - S. Rústico de Protección Ordinaria (SRPO)
 - S. R. Protección Agropecuaria (SRPA)
 - S. R. Protección Forestal (SRPF)
 - S. R. Protección das Augas (SRPAg)
 - S. R. Protección de Infraestruturas (SRPI)
 - S. R. Protección Paisaxística (SRPP)
 - S. R. Prot. de Espazos Naturais (SRPEN)
 - S. R. Protección de Costas (SRPC)
 - S. R. Protección do Pat. Cultural (SRPPC)
- SOLO URBANIZABLE**
- S. Urbanizable Delimitado Residencial

SIMBOLOXÍA

PATRIMONIO CULTURAL ARQUITECTÓNICO E ETNOGRÁFICO		PATRIMONIO ARQUEOLÓXICO	
	Ambito protexido		Grado protección I: BIC
00.00.H (1) Parroquia (2) Numeración (3) Número		00.00 GA0000000 (1) Parroquia (2) Numeración (3) Códigoacemento	
	Contorno de protección		Grado de Protección II: Protección integral
	Camión de Santiago		Grado de Protección III: Protección cautelar
	L.I.C. Lugar de Interese Comunitario (Rede Natura 2000)		
	Liña de ribeira		
	Liña de Destino Público Marítimo Terrestre (D.P.M.T)		
	Liña de servidume de protección		
	Solo de núcleo rural afectado polo Plan de Ordenación do Litoral		
	Núcleo de identidade litoral (NIL)		

Fase: **APROBACIÓN PROVISIONAL E DEFINITIVA** Abril 2020

Plano: **V.16 PATRIMONIO CULTURAL DO TERMO MUNICIPAL**

Concello de FISTERRA

Equipo redactor: **ALFOVO BOTANA**

Alfonso Botana Castelo Arquitecto

Beatriz García Becerra Arquitecta

Paula Fernández Otero Bióloga

Folla: 7

C03

0 20 40 80 Metros E 1:5.000

PLAN XERAL DE ORDENACIÓN MUNICIPAL FISTERRA

SOLO URBANO

Delimitación de Solo Urbano

SOLO DE NÚCLEO RURAL

Delimitación de Solo de Núcleo Rural

SOLO RÚSTICO

Plan Especial de Protección do Entorno do Faro

S. Rústico de Protección Ordinaria (SRPO)

S. R. Protección Agropecuaria (SRPA)

S. R. Protección Forestal (SRPF)

S. R. Protección das Augas (SRPAg)

S. R. Protección de Infraestruturas (SRPI)

S. R. Protección Paisaxística (SRPP)

S. R. Prot. de Espazos Naturais (SRPEN)

S. R. Protección de Costas (SRPC)

S. R. Protección do Pat. Cultural (SRPPC)

SOLO URBANIZABLE

S. Urbanizable Delimitado Residencial

SIMBOLOXÍA

PATRIMONIO CULTURAL

ARGUMENTACIÓN E ETNOGRÁFICO

Ambito protexido

Grado protección I: BIC

Contorno de protección

Grado de Protección II: Protección Integral

Camiño de Santiago

Grado de Protección III: Protección cautelar

L.L.C. Lugar de Interese Comunitario (Rede Natura 2000)

Liña de ribeira

Liña de Destino Público Marítimo Terrestre (D.P.M.T.)

Liña de servidume de protección

Solo de núcleo rural afectado polo Plan de Ordenación do Litoral

Núcleo de identidade litoral (NIL)

Fase: **APROBACIÓN PROVISIONAL E DEFINITIVA**
Abril 2020

Plano: **V.16 PATRIMONIO CULTURAL DO TERMO MUNICIPAL**

Concello de FISTERRA

Equipo redactor:

ALFOVO BOTANA

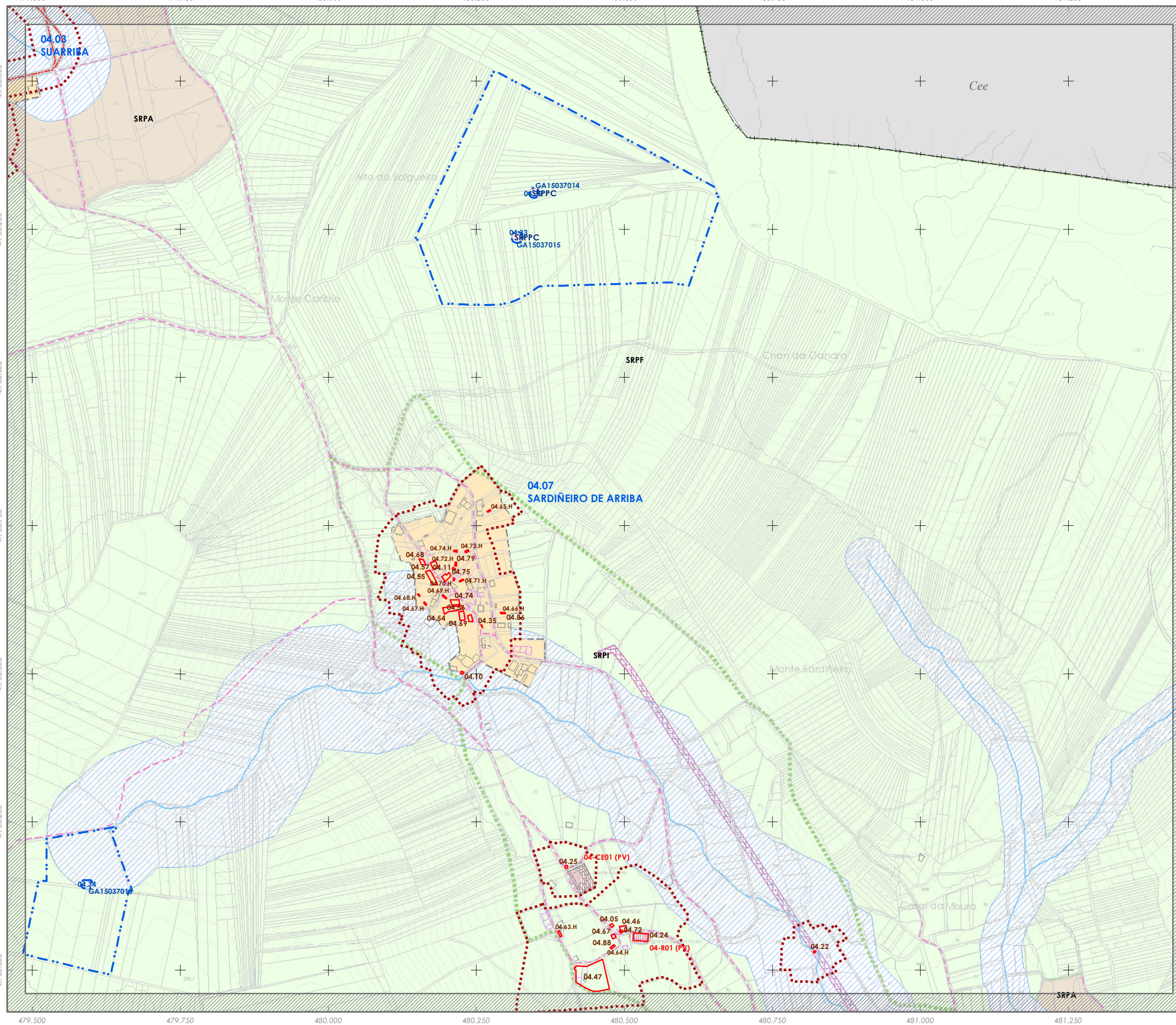
Alfonso Botana Castelo Arquitecto

Beatriz García Becerra Arquitecta

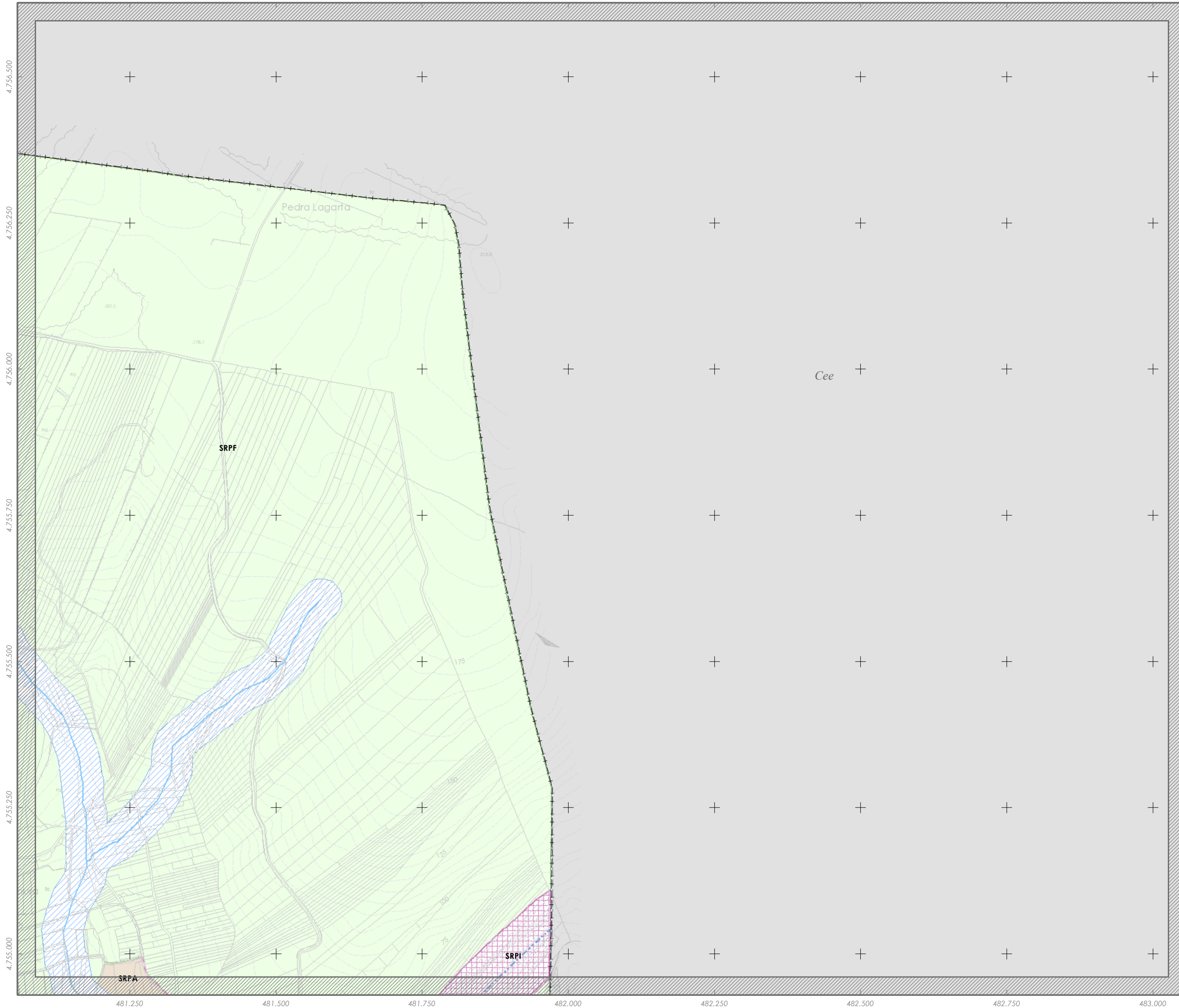
Paula Fernández Otero Bióloga

Folla: 8

0 20 40 80 Metros E 1:5.000 **C04**



PLAN XERAL DE ORDENACIÓN MUNICIPAL FISTERRA



- SOLO URBANO**
- Delimitación de Solo Urbano
- SOLO DE NÚCLEO RURAL**
- Delimitación de Solo de Núcleo Rural
- SOLO RÚSTICO**
- Plan Especial de Protección do Entorno do Faro
 - S. Rústico de Protección Ordinaria (SRPO)
 - S. R. Protección Agropecuaria (SRPA)
 - S. R. Protección Forestal (SRPF)
 - S. R. Protección das Augas (SRPAg)
 - S. R. Protección de Infraestruturas (SRPI)
 - S. R. Protección Paisaxística (SRPP)
 - Itinerario paisaxístico
 - S. R. Prot. de Espazos Naturais (SRPEN)
 - S. R. Protección de Costas (SRPC)
 - S. R. Protección do Pat. Cultural (SRPPC)
- SOLO URBANIZABLE**
- S. Urbanizable Delimitado Residencial

SIMBOLOXÍA

PATRIMONIO CULTURAL ARQUITECTÓNICO E ETNOGRÁFICO		PATRIMONIO ARQUEOLÓXICO	
	Ambito protexido		Grado protección I: BIC
00.00.H 1) Parroquia 2) Numeración 3) Número		00.00 1) Parroquia 2) Numeración 3) Código asentamento	
	Contorno de protección		Grado de Protección II: Protección integral
	Camión de Santiago		Grado de Protección III: Protección cautelar
	L.I.C. Lugar de Interese Comunitario (Rede Natura 2000)		
	Liña de ribeira		
	Liña de Destino Público Matrimo Terrestre (D.P.M.T.)		
	Liña de servidume de protección		
	Solo de núcleo rural afectado polo Plan de Ordenación do Litoral		
	Núcleo de identidade Litoral (NIL)		

Fase: **APROBACIÓN PROVISIONAL E DEFINITIVA**
Abril 2020

Plano: **V.16 PATRIMONIO CULTURAL DO TERMO MUNICIPAL**

Concello de FISTERRA
Equipo redactor:
ALFONSO BOTANA
Arquitecto

Asesor:
Alfonso Botana Castelo Arquitecto
Beatriz García Becerra Arquitecta
Paula Fernández Otero Bióloga

Folla: 9
C05

0 20 40 80 Metros E 1:5.000

PLAN XERAL DE ORDENACIÓN MUNICIPAL FISTERRA

SOLO URBANO

Delimitación de Solo Urbano

SOLO DE NÚCLEO RURAL

Delimitación de Solo de Núcleo Rural

SOLO RÚSTICO

Plan Especial de Protección do Entorno do Faro

S. Rústico de Protección Ordinaria (SRPO)

S. R. Protección Agropecuaria (SRPA)

S. R. Protección Forestal (SRPF)

S. R. Protección das Augas (SRPAg)

S. R. Protección de Infraestruturas (SRPI)

S. R. Protección Paisaxística (SRPP)

Itinerario paisaxístico

S. R. Prot. de Espazos Naturais (SRPEN)

S. R. Protección de Costas (SRPC)

S. R. Protección do Pat. Cultural (SRPPC)

SOLO URBANIZABLE

S. Urbanizable Delimitado Residencial

SIMBOLOXÍA

PATRIMONIO CULTURAL

ARQUITECTÓNICO E ETNOGRÁFICO

Ambito protexido

Contorno de protección

Camiña de Santiago

Camiña de Santiago

Camiña de Santiago

Camiña de Santiago

Camiña de Santiago

Camiña de Santiago

Camiña de Santiago

Camiña de Santiago

Camiña de Santiago

Camiña de Santiago

Camiña de Santiago

Camiña de Santiago

Camiña de Santiago

Camiña de Santiago

Camiña de Santiago

Camiña de Santiago

Camiña de Santiago

Camiña de Santiago

Camiña de Santiago

Camiña de Santiago

Camiña de Santiago

Camiña de Santiago

Camiña de Santiago

Camiña de Santiago

Camiña de Santiago

Camiña de Santiago

Camiña de Santiago

PATRIMONIO ARQUEOLÓXICO

Grado protección I: BIC

Grado de Protección II: Protección integral

Grado de Protección II: Protección cautelar

Grado de Protección II: Protección cautelar

Grado de Protección II: Protección cautelar

Grado de Protección II: Protección cautelar

Grado de Protección II: Protección cautelar

Grado de Protección II: Protección cautelar

Grado de Protección II: Protección cautelar

Grado de Protección II: Protección cautelar

Grado de Protección II: Protección cautelar

Grado de Protección II: Protección cautelar

Grado de Protección II: Protección cautelar

Grado de Protección II: Protección cautelar

Grado de Protección II: Protección cautelar

Grado de Protección II: Protección cautelar

Grado de Protección II: Protección cautelar

Grado de Protección II: Protección cautelar

Grado de Protección II: Protección cautelar

Grado de Protección II: Protección cautelar

Grado de Protección II: Protección cautelar

Grado de Protección II: Protección cautelar

Grado de Protección II: Protección cautelar

Grado de Protección II: Protección cautelar

Grado de Protección II: Protección cautelar

Grado de Protección II: Protección cautelar

Grado de Protección II: Protección cautelar

Grado de Protección II: Protección cautelar

Grado de Protección II: Protección cautelar

Grado de Protección II: Protección cautelar

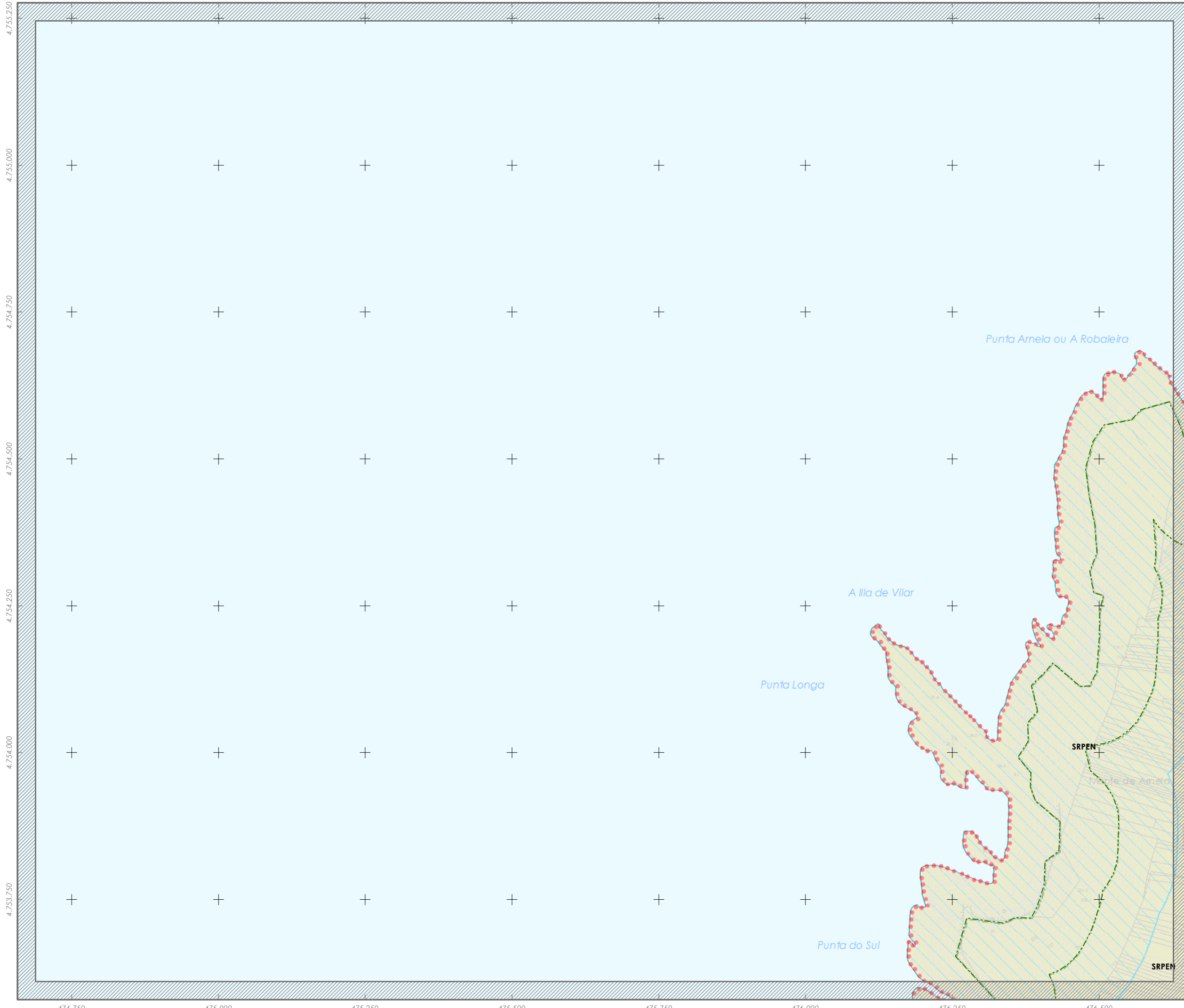
Fase: **APROBACIÓN PROVISIONAL E DEFINITIVA**
Abril 2020

Plano: **V.16 PATRIMONIO CULTURAL DO TERMO MUNICIPAL**

Concello de FISTERRA
Equipo redactor:
ALFONSO BOTANA
Arquitecto
Alfonso Botana Castelo
Arquitecto
Beatriz García Becerra
Arquitecta
Paula Fernández Otero
Bióloga

Foja: 10
D01

0 20 40 80 Metros E 1:5.000



PLAN XERAL DE ORDENACIÓN MUNICIPAL FISTERRA

- SOLO URBANO**
- Delimitación de Solo Urbano
- SOLO DE NÚCLEO RURAL**
- Delimitación de Solo de Núcleo Rural
- SOLO RÚSTICO**
- Plan Especial de Protección do Entorno do Faro
 - S. Rústico de Protección Ordinaria (SRPO)
 - S. R. Protección Agropecuaria (SRPA)
 - S. R. Protección Forestal (SRPF)
 - S. R. Protección das Augas (SRPAg)
 - S. R. Protección de Infraestruturas (SRPI)
 - S. R. Protección Paisaxística (SRPP)
 - S. R. Prot. de Espazos Naturais (SRPEN)
 - S. R. Protección de Costas (SRPC)
 - S. R. Protección do Pat. Cultural (SRPPC)
- SOLO URBANIZABLE**
- S. Urbanizable Delimitado Residencial

SIMBOLOXÍA

PATRIMONIO CULTURAL	
ARQUITECTÓNICO E ETOGRÁFICO	PATRIMONIO ARQUEOLÓXICO
Ambito protexido	Grado protección I: BIC
00.00.H (1) Parroquia (2) Numeración (3) Número	Grado de Protección II: Protección integral
Contorno de protección	Grado de Protección III: Protección cautelar
Camiño de Santiago	
L.I.C. Lugar de Interese Comunitario (Rede Natura 2000)	
Liña de ribeira	
Liña de Destinde Pública Marítimo Terrestre (D.P.M.T)	
Liña de servidume de protección	
Solo de núcleo rural afectado polo Plan de Ordenación do Litoral	
Núcleo de identidade litoral (NIL)	

Fase: **APROBACIÓN PROVISIONAL E DEFINITIVA** Abril 2020

Plano: **V.16 PATRIMONIO CULTURAL DO TERMO MUNICIPAL**

Concello de FISTERRA

Equipo redactor:

ALFOVO BOTANA

Alfonso Botana Castelo Arquitecto

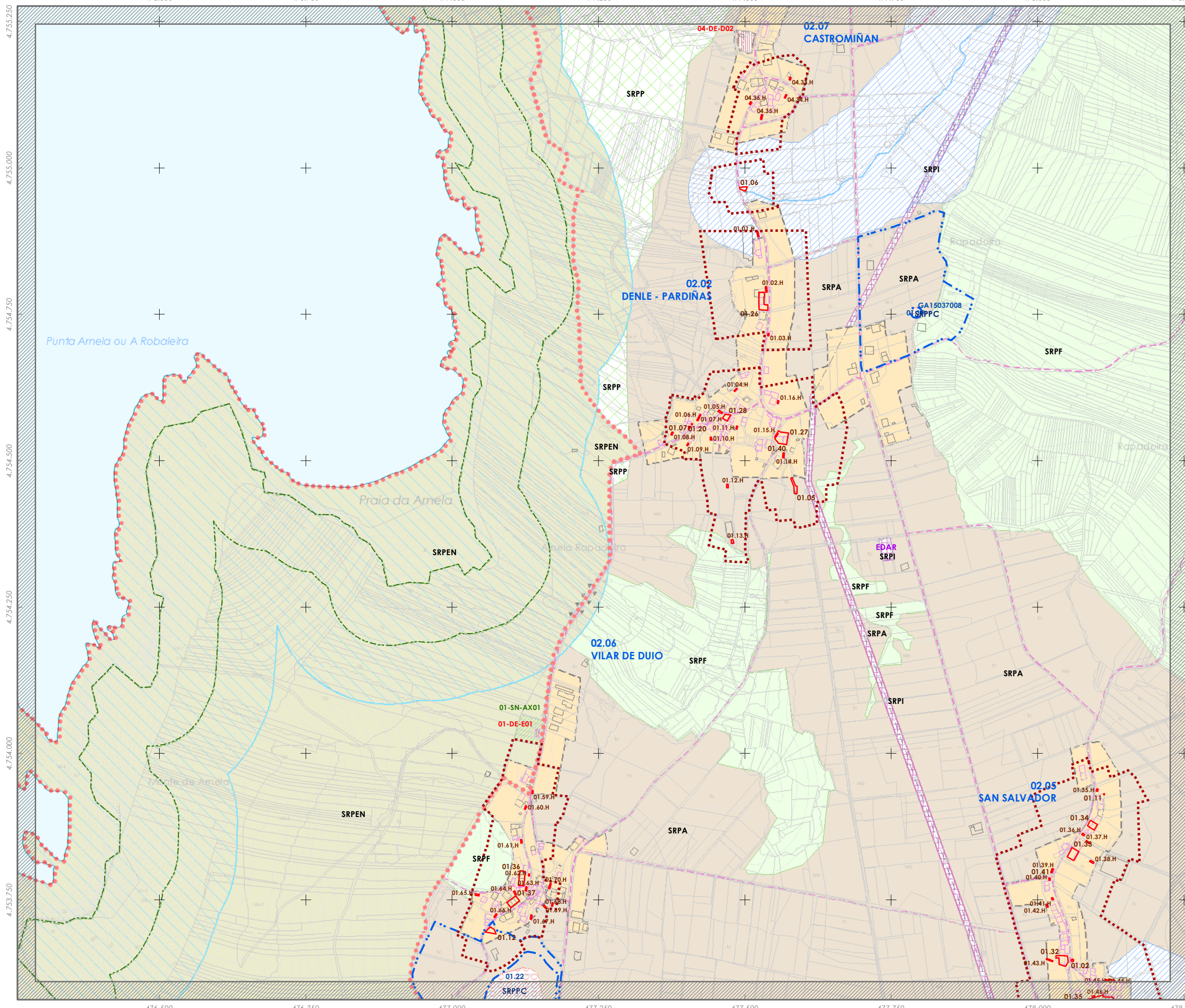
Beatriz García Becerra Arquitecta

Paula Fernández Otero Bióloga

Folla: 11

D02

0 20 40 80 Metros E 1:5.000



PLAN XERAL DE ORDENACIÓN MUNICIPAL FISTERRA

- SOLO URBANO**
- Delimitación de Solo Urbano
- SOLO DE NÚCLEO RURAL**
- Delimitación de Solo de Núcleo Rural
- SOLO RÚSTICO**
- Plan Especial de Protección do Entorno do Faro
 - S. Rústico de Protección Ordinaria (SRPO)
 - S. R. Protección Agropecuaria (SRPA)
 - S. R. Protección Forestal (SRPF)
 - S. R. Protección das Augas (SRPAg)
 - S. R. Protección de Infraestruturas (SRPI)
 - S. R. Protección Paisaxística (SRPP)
 - ▲ ▲ ▲ itinerario paisaxístico
 - S. R. Prof. de Espazos Naturais (SRPEN)
 - S. R. Protección de Costas (SRPC)
 - S. R. Protección do Pat. Cultural (SRPPC)
- SOLO URBANIZABLE**
- S. Urbanizable Delimitado Residencial

SIMBOLOXÍA

PATRIMONIO CULTURAL ARQUITECTÓNICO E ETNOGRÁFICO		PATRIMONIO ARQUEOLÓXICO	
	Ambito protexido		Grado protección I: BIC
00.00.H [1] Parroquia [2] Numeración [3] Núcleo		00.00 [1] Parroquia [2] Numeración [3] Código xacemento	
	Contorno de protección		Grado de Protección II: Protección integral
	Camión de Santiago		Grado de Protección III: Protección cautelar
	L.I.C. Lugar de Interese Comunitario (Rede Natura 2000)		
	Liña de ribeira		
	Liña de Destinio Público Marítimo Terrestre (D.P.M.T.)		
	Liña de servidume de protección		
	Solo de núcleo rural afectado polo Plan de Ordenación do Litoral		
	Núcleo de entidade litoral (N.L.)		

Fase: **APROBACIÓN PROVISIONAL E DEFINITIVA**
Abril 2020

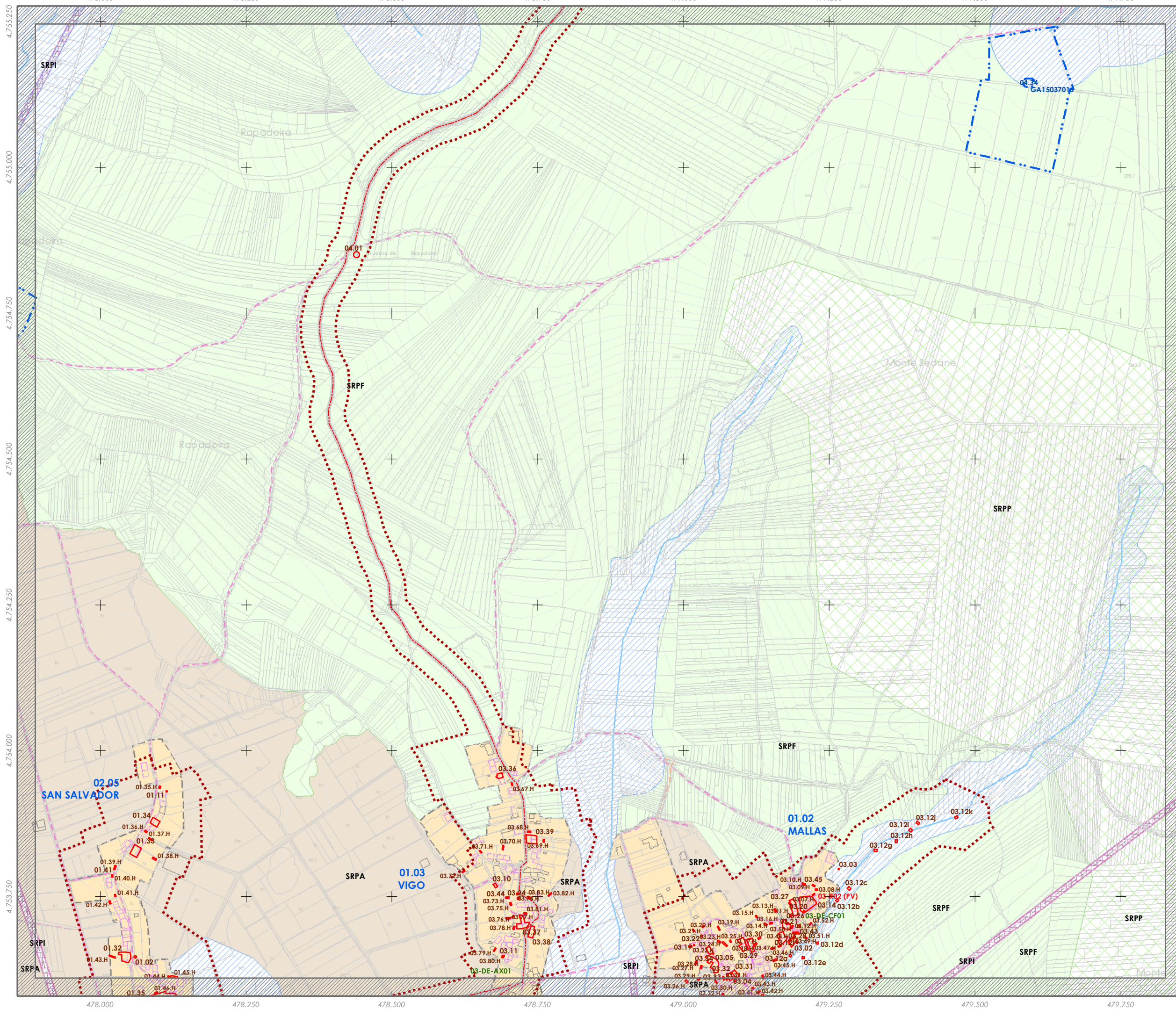
Plano: **V.16 PATRIMONIO CULTURAL DO TERMO MUNICIPAL**

Concello de FISTERRA

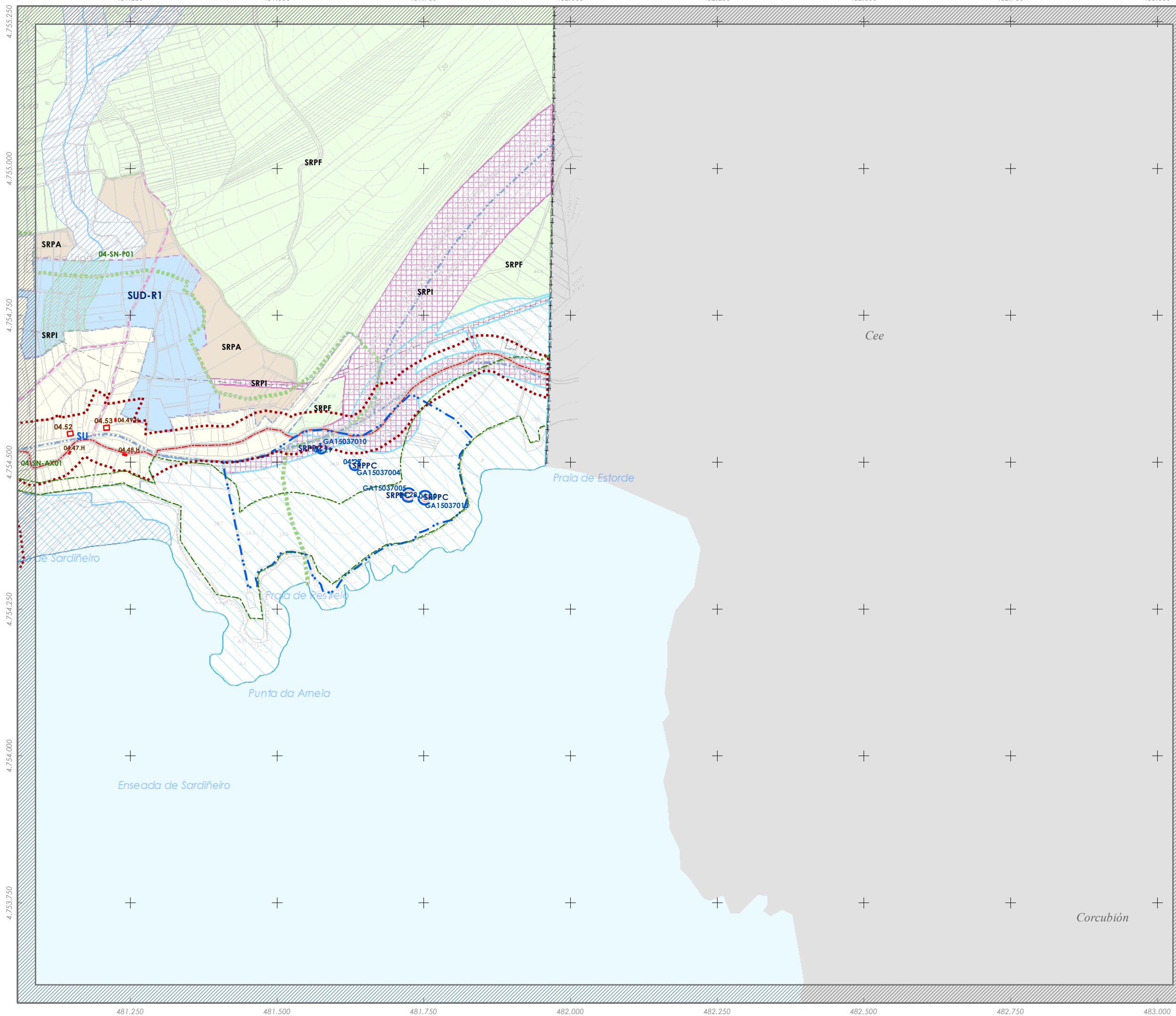
Equipo redactor:
ALFOVO BOTANA
Arquitecta

Alíen: Alfonso Botana Castelo Arquitecto
Soledad García Becerra Arquitecta
Paula Fernández Otero Bóloga Arquitecta

Folla: 12
D03



PLAN XERAL DE ORDENACIÓN MUNICIPAL FISTERRA



- SOLO URBANO**
- Delimitación de Solo Urbano
- SOLO DE NÚCLEO RURAL**
- Delimitación de Solo de Núcleo Rural
- SOLO RÚSTICO**
- Plan Especial de Protección do Entorno do Faro
 - S. Rústico de Protección Ordinaria (SRPO)
 - S. R. Protección Agropecuaria (SRPA)
 - S. R. Protección Forestal (SRPF)
 - S. R. Protección das Augas (SRPAg)
 - S. R. Protección de Infraestruturas (SRPI)
 - S. R. Protección Paisaxística (SRPP)
 - ▲ ▲ ▲ itinerario paisaxístico
 - S. R. Prot. de Espazos Naturais (SRPEN)
 - S. R. Protección de Costas (SRPC)
 - S. R. Protección do Pat. Cultural (SRPPC)
- SOLO URBANIZABLE**
- S. Urbanizable Delimitado Residencial

SIMBOLOXÍA

PATRIMONIO CULTURAL ARQUITECTÓNICO E ETNOGRÁFICO		PATRIMONIO ARQUEOLÓXICO	
	Ambito protexido		Grado de protección I: BIC
00.00.H (1) Parroquia (2) Numeración (3) Número		00.00 (1) Parroquia (2) Numeración (3) Código asentamento	
	Contorno de protección		Grado de Protección II: Protección integral
	Camión de Santiago		Grado de Protección III: Protección cautelar
	L.I.C. Lugar de Interese Comunitario (Rede Natura 2000)		
	Liña de ribeira		
	Liña de Destinio Público Marítimo Terrestre (D.P.M.T)		
	Liña de servidume de protección		
	Solo de núcleo rural afectado polo Plan de Ordenación do Litoral		
	Núcleo de entidade litoral (N.L)		

Fase: **APROBACIÓN PROVISIONAL E DEFINITIVA**
Abril 2020

Plano: **V.16 PATRIMONIO CULTURAL DO TERMO MUNICIPAL**

Concello de **FISTERRA**

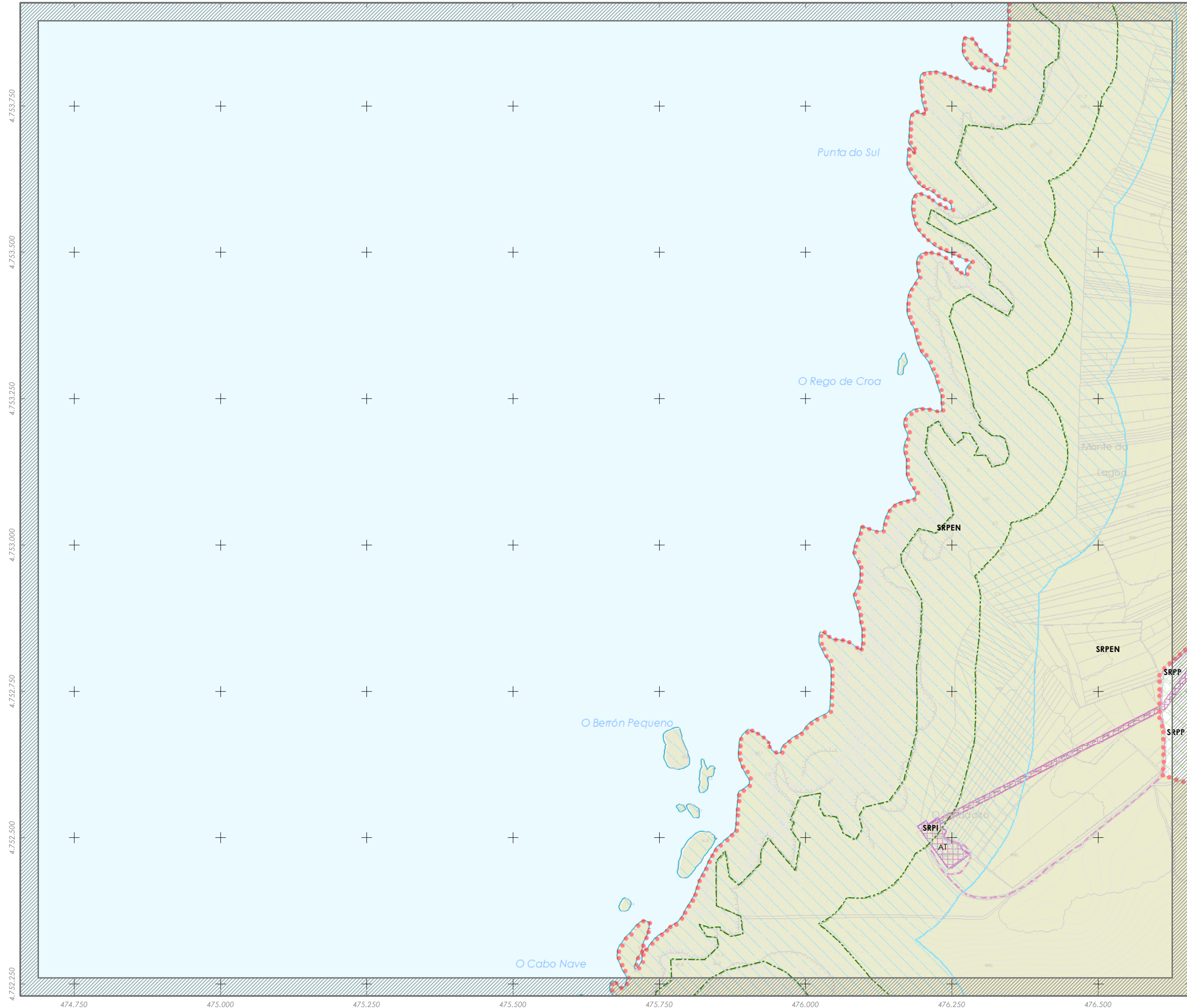
Equipo redactor: **ALFONSO BOTANA**
Arquitecto

Alfaro: Alfonso Botana Castelo Arquitecto
Beatriz García Becerra Arquitecta
Paula Fernández Otero Bióloga

Folla: 14
D05

0 20 40 80 Metros E 1:5.000

PLAN XERAL DE ORDENACIÓN MUNICIPAL FISTERRA



- SOLO URBANO**
- Delimitación de Solo Urbano
- SOLO DE NÚCLEO RURAL**
- Delimitación de Solo de Núcleo Rural
- SOLO RÚSTICO**
- Plan Especial de Protección do Entorno do Faro
 - S. Rústico de Protección Ordinaria (SRPO)
 - S. R. Protección Agropecuaria (SRPA)
 - S. R. Protección Forestal (SRPF)
 - S. R. Protección das Augas (SRPAg)
 - S. R. Protección de Infraestruturas (SRPI)
 - S. R. Protección Paisaxística (SRPP)
 - S. R. Prot. de Espazos Naturais (SRPEN)
 - S. R. Protección de Costas (SRPC)
 - S. R. Protección do Pat. Cultural (SRPPC)
- SOLO URBANIZABLE**
- S. Urbanizable Delimitado Residencial

SIMBOLOXÍA

PATRIMONIO CULTURAL ARQUITECTÓNICO E ETNOGRÁFICO		PATRIMONIO ARQUEOLÓXICO	
	Ambito protexido		Grado protección I: BIC
	(1) Parroquia (2) Numeración (3) Número		(1) Parroquia (2) Numeración (3) Código acentuado
	Contorno de protección		Grado de Protección II: Protección integral
	Camión de Santiago		Grado de Protección III: Protección cautelar
	L.I.C. Lugar de Interese Comunitario (Rede Natura 2000)		
	Liña de ribeira		
	Liña de Destino Público Marítimo Terrestre (D.P.M.T.)		
	Liña de servidume de protección		
	Solo de núcleo rural afectado polo Plan de Ordenación do Litoral		
	Núcleo de identidade litoral (NIL)		

Fase: **APROBACIÓN PROVISIONAL E DEFINITIVA**
Abril 2020

Plano: **V.16 PATRIMONIO CULTURAL DO TERMO MUNICIPAL**

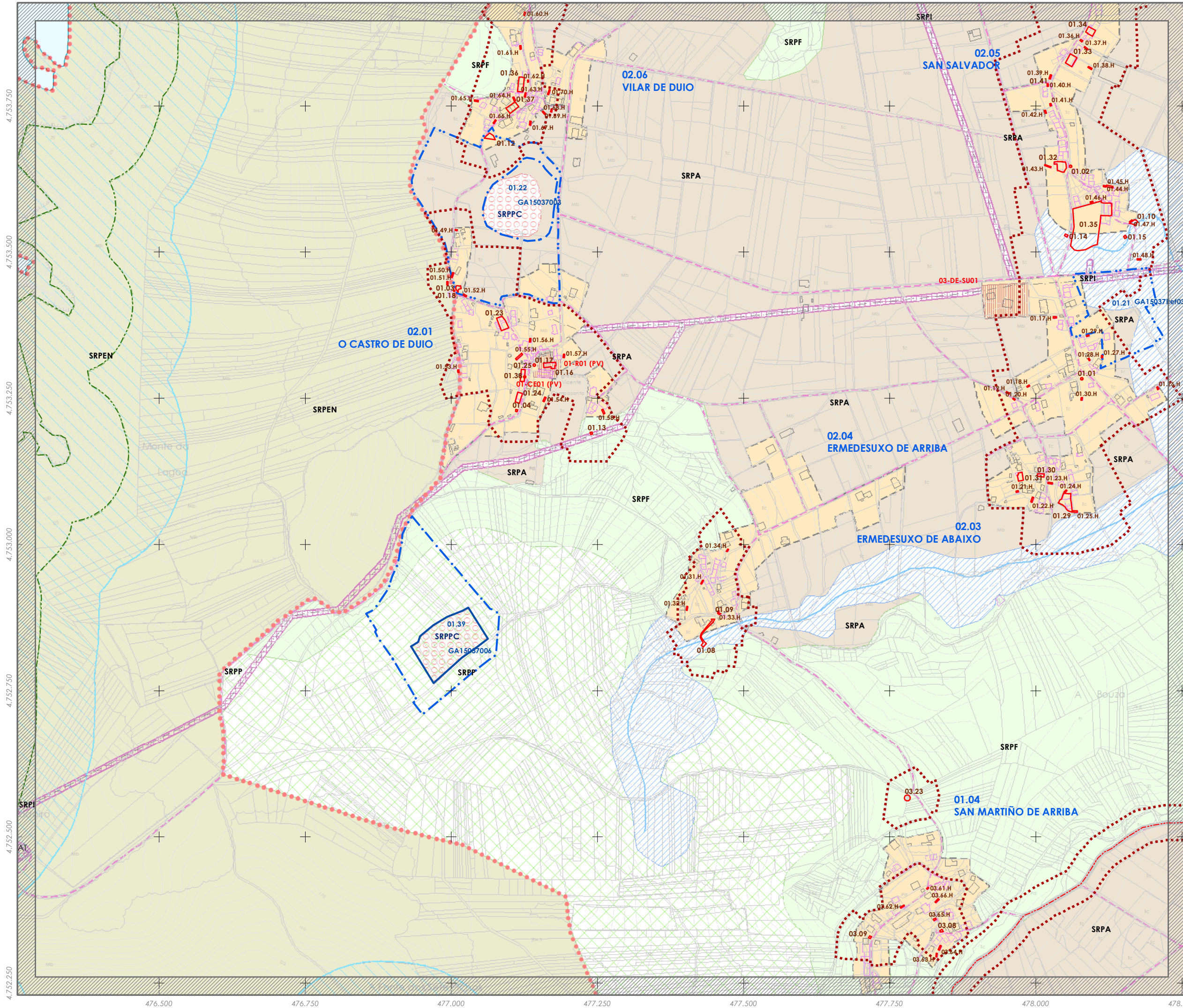
Concello de FISTERRA
Equipo redactor:
ALFONSO BOTANA
Arquitecto

Astón:
Alfonso Botana Castelo Arquitecto
Beatriz García Becerra Arquitecta
Paula Fernández Otero Bióloga

Folla: 15
E01

0 20 40 80 Metros E 1:5.000

PLAN XERAL DE ORDENACIÓN MUNICIPAL FISTERRA



- SOLO URBANO**
- Delimitación de Solo Urbano
- SOLO DE NÚCLEO RURAL**
- Delimitación de Solo de Núcleo Rural
- SOLO RÚSTICO**
- Plan Especial de Protección do Entorno do Faro
 - S. Rústico de Protección Ordinaria (SRPO)
 - S. R. Protección Agropecuaria (SRPA)
 - S. R. Protección Forestal (SRPF)
 - S. R. Protección das Augas (SRPAg)
 - S. R. Protección de Infraestruturas (SRPI)
 - S. R. Protección Paisaxística (SRPP)
 - S. R. Prof. de Espazos Naturais (SRPEN)
 - S. R. Protección de Costas (SRPC)
 - S. R. Protección do Pat. Cultural (SRPPC)
- SOLO URBANIZABLE**
- S. Urbanizable Delimitado Residencial

SIMBOLOXÍA

PATRIMONIO CULTURAL ARQUITECTÓNICO E EMOGRÁFICO		PATRIMONIO ARQUEOLÓXICO	
	Ámbito protexido		Grado protección I: BIC
00.00.H	(1) Parroquia (2) Numeración (3) Número	00.00	(1) Parroquia (2) Numeración (3) Código asentamento
	Contorno de protección		Grado de Protección II: Protección integral
	Camión de Santiago		Grado de Protección III: Protección cautelar
	L.I.C. Lugar de Interese Comunitario (Rede Natura 2000)		
	Liña de ribeira		
	Liña de Deslinde Público Matrimo Terrestre (D.P.M.T.)		
	Liña de servidume de protección		
	Solo de núcleo rural afectado polo Plan de Ordenación do Litoral		
	Núcleo de identidade litoral (NIL)		

Fase: **APROBACIÓN PROVISIONAL E DEFINITIVA**
Abril 2020

Plano: **V.16 PATRIMONIO CULTURAL DO TERMO MUNICIPAL**

Concello de FISTERRA

Equipo redactor:

ALFOVO BOTANA

Alfonso Botana Castelo Arquitecto

Beatriz García Becerra Arquitecta

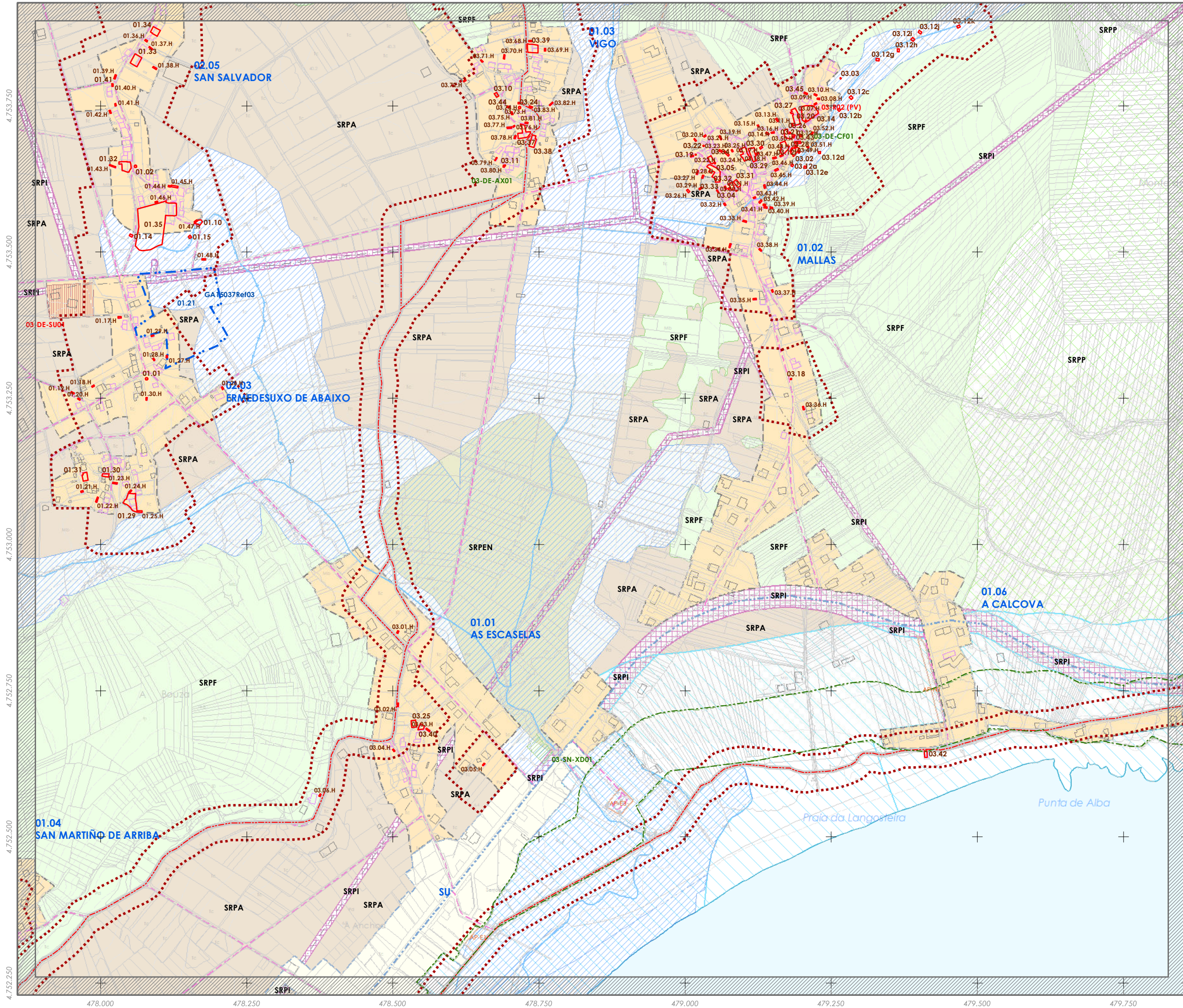
Paula Fernández Otero Bióloga

Folla: 16

E02

0 20 40 80 Metros E 1:5.000

PLAN XERAL DE ORDENACIÓN MUNICIPAL FISTERRA



- SOLO URBANO**
- Delimitación de Solo Urbano
- SOLO DE NÚCLEO RURAL**
- Delimitación de Solo de Núcleo Rural
- SOLO RÚSTICO**
- Plan Especial de Protección do Entorno do Faro
 - S. Rústico de Protección Ordinaria (SRPO)
 - S. R. Protección Agropecuaria (SRPA)
 - S. R. Protección Forestal (SRPF)
 - S. R. Protección das Augas (SRPAg)
 - S. R. Protección de Infraestruturas (SRPI)
 - S. R. Protección Paisaxística (SRPP)
 - S. R. Prof. de Espazos Naturais (SRPEN)
 - S. R. Protección de Costas (SRPC)
 - S. R. Protección do Pat. Cultural (SRPPC)
- SOLO URBANIZABLE**
- S. Urbanizable Delimitado Residencial

SIMBOLOXÍA

PATRIMONIO CULTURAL ARQUITECTÓNICO E ETOGRÁFICO		PATRIMONIO ARQUEOLÓXICO	
	Ámbito protexido		Grado protección I: BIC
00.00.H	(1) Parroquia (2) Numeración (3) Número	00.00	(1) Parroquia (2) Numeración (3) Código asentamento
	Contorno de protección		Grado de Protección II: Protección integral
	Camión de Santiago		Grado de Protección III: Protección cautelar
	L.I.C. Lugar de Interese Comunitario (Rede Natura 2000)		
	Liña de ribeira		
	Liña de Destino Público Marítimo Terrestre (D.P.M.T)		
	Liña de servidume de protección		
	Solo de núcleo rural afectado polo Plan de Ordenación do Litoral		
	Núcleo de identidade litoral (NIL)		

Fase: **APROBACIÓN PROVISIONAL E DEFINITIVA**
Abril 2020

Plano: **V.16 PATRIMONIO CULTURAL DO TERMO MUNICIPAL**

Concello de FISTERRA

Equipo redactor:

ALFOVO BOTANA

Alfonso Botana Castelo Arquitecto

Beatriz García Becerra Arquitecta

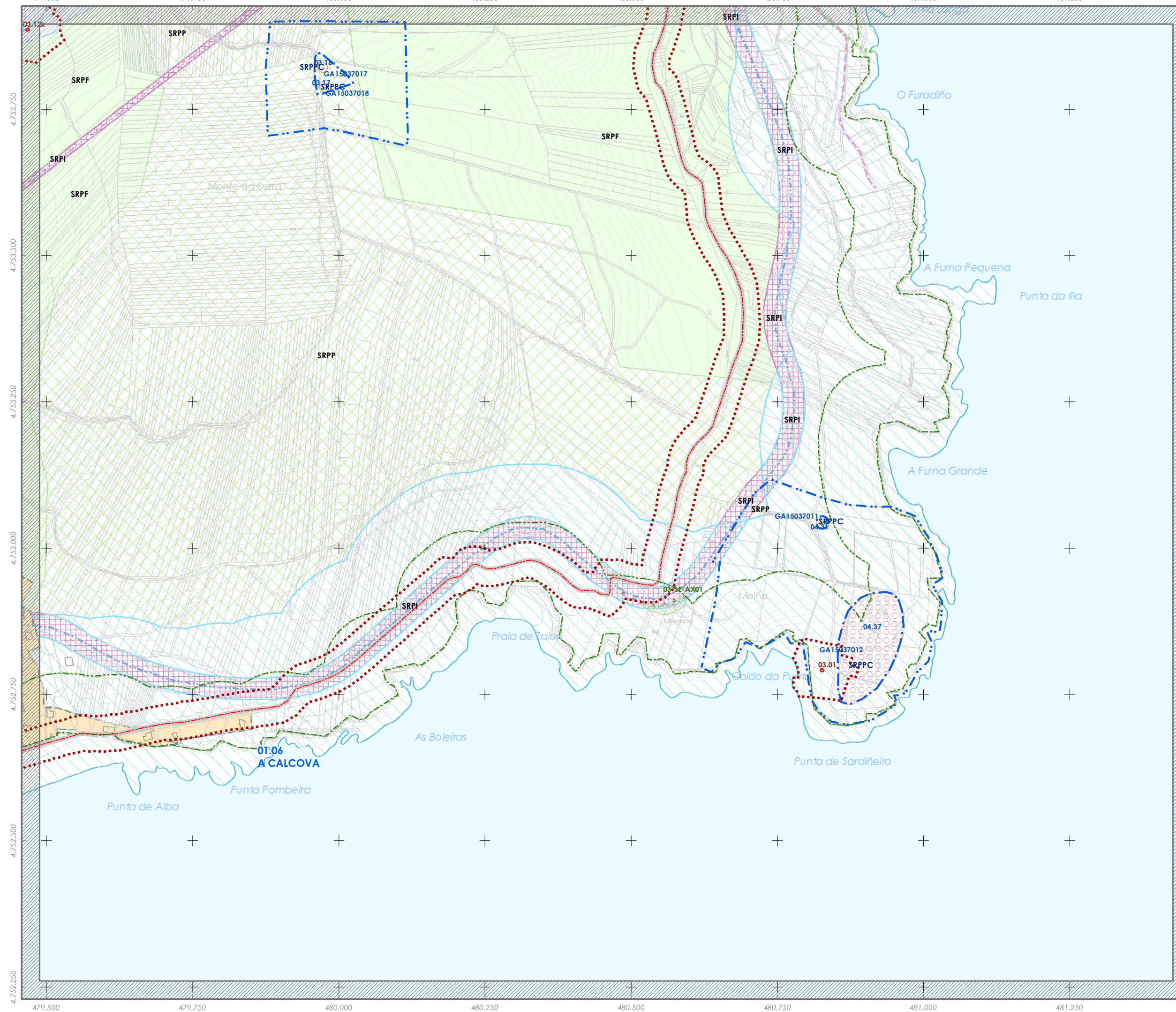
Raquel Fernández Otero Bióloga

Foja: 17

E03

0 20 40 80 Metros E 1:5.000

PLAN XERAL DE ORDENACIÓN MUNICIPAL FISTERRA



- SOLO URBANO**
- Delimitación de Solo Urbano
- SOLO DE NÚCLEO RURAL**
- Delimitación de Solo de Núcleo Rural
- SOLO RÚSTICO**
- Plan Especial de Protección do Entorno do Faro
 - S. Rústico de Protección Ordinaria (SRPO)
 - S. R. Protección Agropecuaria (SRPA)
 - S. R. Protección Forestal (SRPF)
 - S. R. Protección das Augas (SRPAg)
 - S. R. Protección de Infraestruturas (SRPI)
 - S. R. Protección Paisaxística (SRPP)
 - S. R. Prot. de Espazos Naturais (SRPEN)
 - S. R. Protección de Costas (SRPC)
 - S. R. Protección do Pat. Cultural (SRPPC)
- SOLO URBANIZABLE**
- S. Urbanizable Delimitado Residencial

SIMBOLOXÍA

PATRIMONIO CULTURAL ARQUITECTÓNICO E ETNOGRÁFICO		PATRIMONIO ARQUEOLÓXICO	
[Red outline]	Ambito protexido	[Blue outline]	Grado protección I: BIC
[00.00.H]	(1) Parroquia (2) Numeración (3) Número	[00.00]	(1) Parroquia (2) Numeración (3) Código asentamento
[Red dashed]	Contorno de protección	[Blue dashed]	Grado de Protección II: Protección integral
[Red dotted]	Camión de Santiago	[Blue dotted]	Grado de Protección III: Protección cautelar
[Red dots]	L.I.C. Lugar de Interese Comunitario (Rede Natura 2000)		
[Green dashed]	Liña de ribeira		
[Green dashed]	Liña de Destino Público Marítimo Terrestre (D.P.M.T.)		
[Green dashed]	Liña de servidume de protección		
[Yellow]	Solo de núcleo rural afectado polo Plan de Ordenación do Litoral		
[Green]	Núcleo de entidade Litoral (NIL)		

Fase: **APROBACIÓN PROVISIONAL E DEFINITIVA**
Abril 2020

Plano: **V.16 PATRIMONIO CULTURAL DO TERMO MUNICIPAL**

Concello de **FISTERRA**

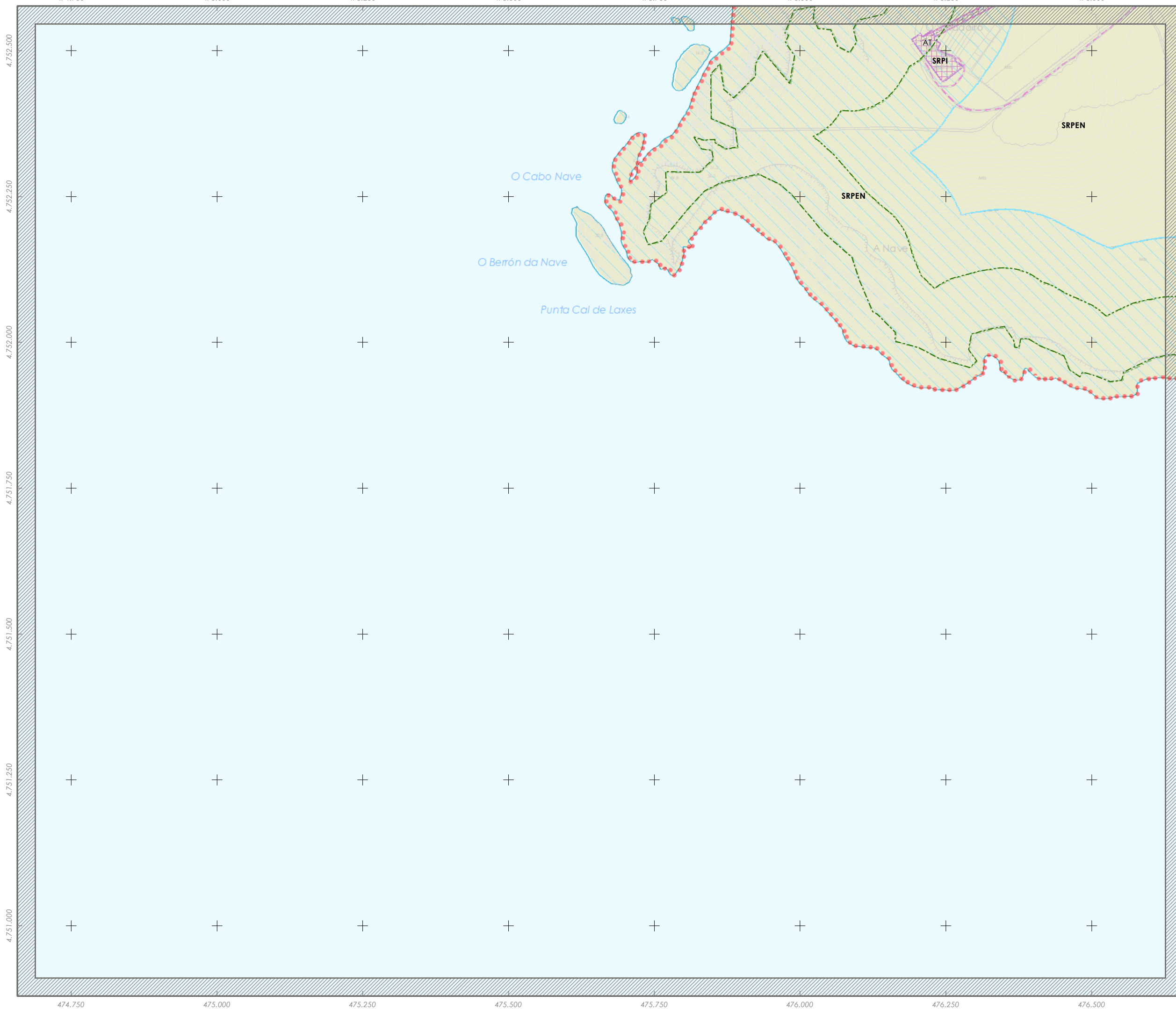
Equipo redactor:
ALFONSO BOTANA
Arquitecto

Astriban:
Alfonso Botana Castelo Arquitecto
Beatriz García Becerra Arquitecta
Paula Fernández Otero Bióloga

Folla: 18
E04

0 20 40 80 Metros E 1:5.000

PLAN XERAL DE ORDENACIÓN MUNICIPAL FISTERRA



- SOLO URBANO**
- Delimitación de Solo Urbano
- SOLO DE NÚCLEO RURAL**
- Delimitación de Solo de Núcleo Rural
- SOLO RÚSTICO**
- Plan Especial de Protección do Entorno do Faro
 - S. Rústico de Protección Ordinaria (SRPO)
 - S. R. Protección Agropecuaria (SRPA)
 - S. R. Protección Forestal (SRPF)
 - S. R. Protección das Augas (SRPAg)
 - S. R. Protección de Infraestruturas (SRPI)
 - S. R. Protección Paisaxística (SRPP)
 - Itinerario paisaxístico
 - S. R. Prot. de Espazos Naturais (SRPEN)
 - S. R. Protección de Costas (SRPC)
 - S. R. Protección do Pat. Cultural (SRPPC)
- SOLO URBANIZABLE**
- S. Urbanizable Delimitado Residencial

SIMBOLOXÍA

PATRIMONIO CULTURAL ARQUITECTÓNICO E ETNOGRÁFICO		PATRIMONIO ARQUEOLÓXICO	
	Ambito protexido		Grado de protección I: BIC
	(1) Patrimonio (2) Numeración (3) Número		(1) Patrimonio (2) Numeración (3) Código acentuado
	Contorno de protección		Grado de Protección II: Protección integral
	Camión de Santiago		Grado de Protección II: Protección cautelar
	L.I.C. Lugar de Interese Comunitario (Rede Natura 2000)		
	Liña de ribeira		
	Liña de Destino Público Marítimo Terrestre (D.P.M.T)		
	Liña de servidume de protección		
	Solo de núcleo rural afectado polo Plan de Ordenación do Litoral		
	Núcleo de identidade litoral (NIL)		

Fase: **APROBACIÓN PROVISIONAL E DEFINITIVA**
Abril 2020

Plano: **V.16 PATRIMONIO CULTURAL DO TERMO MUNICIPAL**

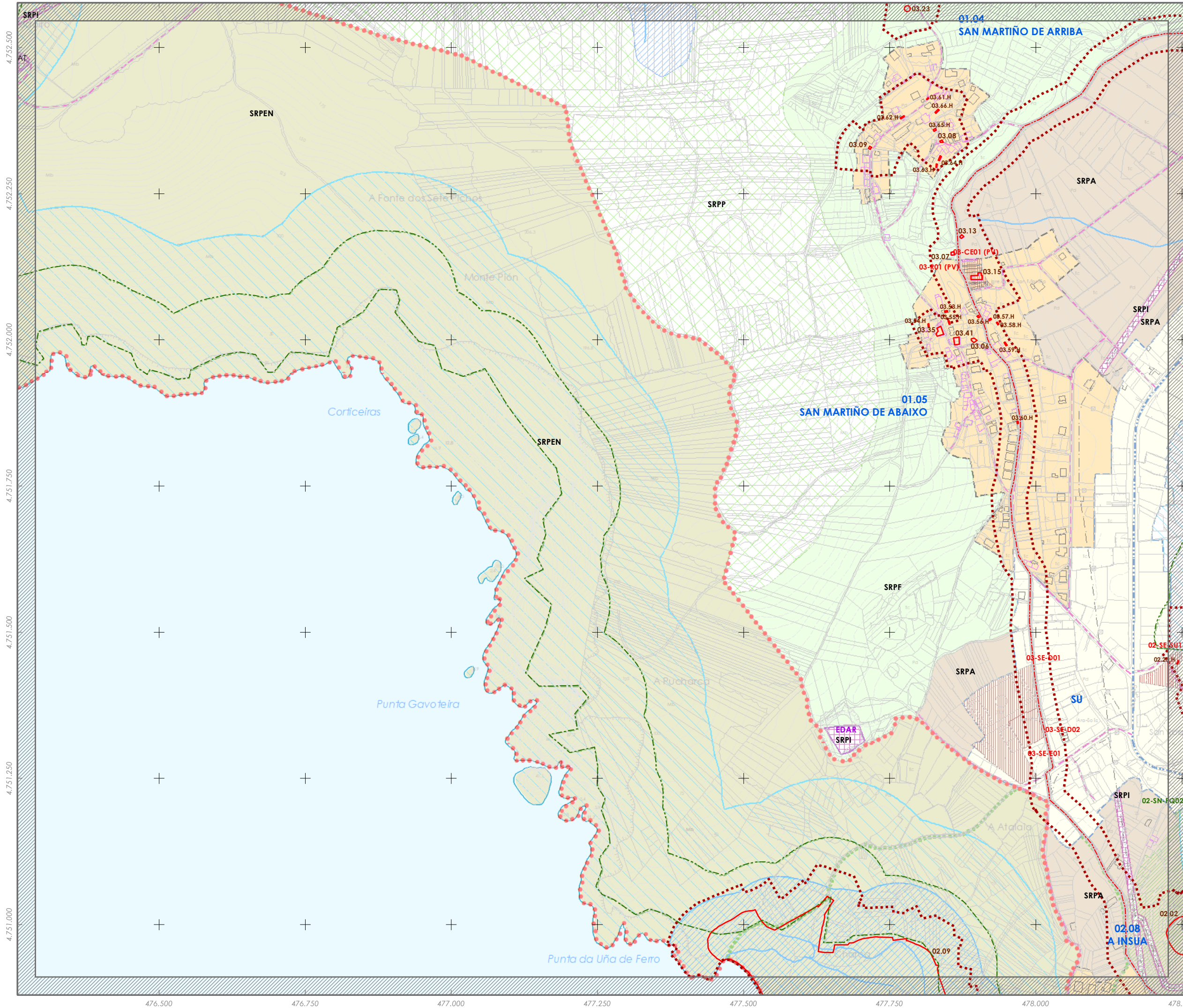
Concello de FISTERRA
Equipo redactor:
ALFONSO BOTANA
Arquitecto

Astón:
Alfonso Botana Castelo Arquitecto
Beatriz García Becerra Arquitecta
Paula Fernández Otero Bióloga

Folla: 19
F01

0 20 40 80 Metros E 1:5.000

PLAN XERAL DE ORDENACIÓN MUNICIPAL FISTERRA



- SOLO URBANO**
- Delimitación de Solo Urbano
- SOLO DE NÚCLEO RURAL**
- Delimitación de Solo de Núcleo Rural
- SOLO RÚSTICO**
- Plan Especial de Protección do Entorno do Faro
 - S. Rústico de Protección Ordinaria (SRPO)
 - S. R. Protección Agropecuaria (SRPA)
 - S. R. Protección Forestal (SRPF)
 - S. R. Protección das Augas (SRPAg)
 - S. R. Protección de Infraestruturas (SRPI)
 - S. R. Protección Paisaxística (SRPP)
 - ▲ ▲ ▲ itinerario paisaxístico
 - S. R. Prot. de Espazos Naturais (SRPEN)
 - S. R. Protección de Costas (SRPC)
 - S. R. Protección do Pat. Cultural (SRPPC)
- SOLO URBANIZABLE**
- S. Urbanizable Delimitado Residencial

SIMBOLOXÍA

PATRIMONIO CULTURAL ARQUITECTÓNICO E ETNOGRÁFICO		PATRIMONIO ARQUEOLÓXICO	
	Ámbito protexido		Grado protección I: BIC
00.00.H	(1) Parroquia (2) Numeración (3) Número	00.00	(1) Parroquia (2) Numeración (3) Código asentamento
	Contorno de protección		Grado de Protección II: Protección integral
	Camión de Santiago		Grado de Protección III: Protección cautelar
	L.I.C. Lugar de Interese Comunitario (Rede Natura 2000)		
	Liña de ribeira		
	Liña de Destino Público Marítimo Terrestre (D.P.M.T.)		
	Liña de servidume de protección		
	Solo de núcleo rural afectado polo Plan de Ordenación do Litoral		
	Núcleo de entidade Litoral (N.L.)		

Fase: **APROBACIÓN PROVISIONAL E DEFINITIVA**
Abril 2020

Plano: **V.16 PATRIMONIO CULTURAL DO TERMO MUNICIPAL**

Concello de FISTERRA

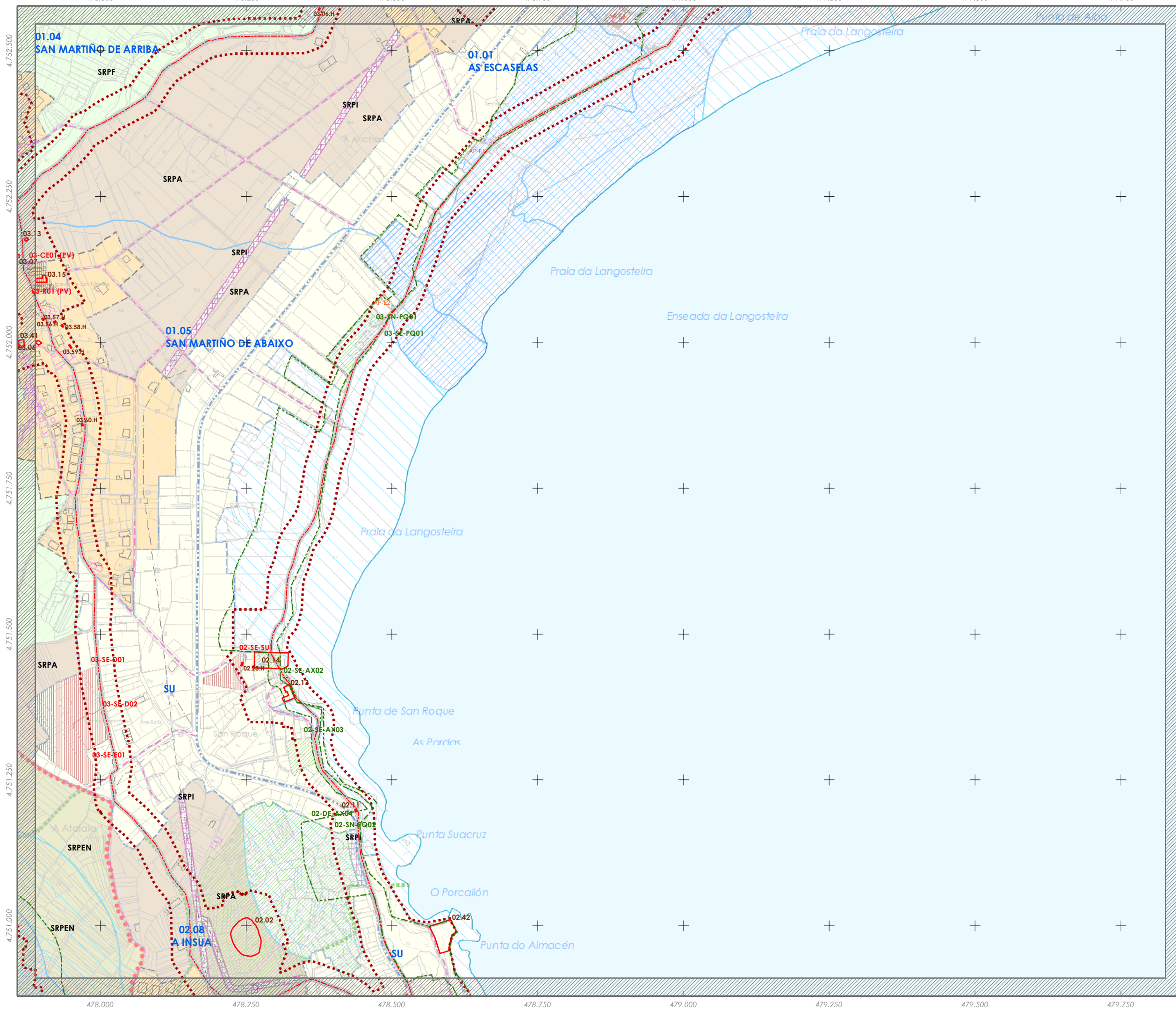
Equipo redactor: **ALFOVINO BOTANA**

Alfonsín: Alfonso Botana Castelo Arquitecto
Beatriz García Becerra Arquitecta
Paula Fernández Otero Bióloga

Folla: 20
F02

0 20 40 80 Metros E 1:5.000

PLAN XERAL DE ORDENACIÓN MUNICIPAL FISTERRA



- SOLO URBANO**
- Delimitación de Solo Urbano
- SOLO DE NÚCLEO RURAL**
- Delimitación de Solo de Núcleo Rural
- SOLO RÚSTICO**
- Plan Especial de Protección do Entorno do Faro
 - S. Rústico de Protección Ordinaria (SRPO)
 - S. R. Protección Agropecuaria (SRPA)
 - S. R. Protección Forestal (SRPF)
 - S. R. Protección das Augas (SRPAg)
 - S. R. Protección de Infraestruturas (SRPI)
 - S. R. Protección Paisaxística (SRPP)
 - S. R. Prot. de Espazos Naturais (SRPEN)
 - S. R. Protección de Costas (SRPC)
 - S. R. Protección do Pat. Cultural (SRPPC)
- SOLO URBANIZABLE**
- S. Urbanizable Delimitado Residencial

SIMBOLOXÍA

PATRIMONIO CULTURAL ARQUITECTÓNICO E ETNOGRÁFICO		PATRIMONIO ARQUEOLÓXICO	
	Ambito protexido		Grado protección I: BIC
	(1) Parroquia (2) Numeración (3) Número		(1) Parroquia (2) Numeración (3) Código asentamento
	Contorno de protección		Grado de Protección II: Protección integral
	Camión de Santiago		Grado de Protección III: Protección cautelar
	L.I.C. Lugar de Interese Comunitario (Rede Natura 2000)		
	Liña de ribeira		
	Liña de Destino Público Marítimo Terrestre (D.P.M.T.)		
	Liña de servidume de protección		
	Solo de núcleo rural afectado polo Plan de Ordenación do Litoral		
	Núcleo de identidade litoral (NIL)		

Fase: **APROBACIÓN PROVISIONAL E DEFINITIVA**
Abril 2020

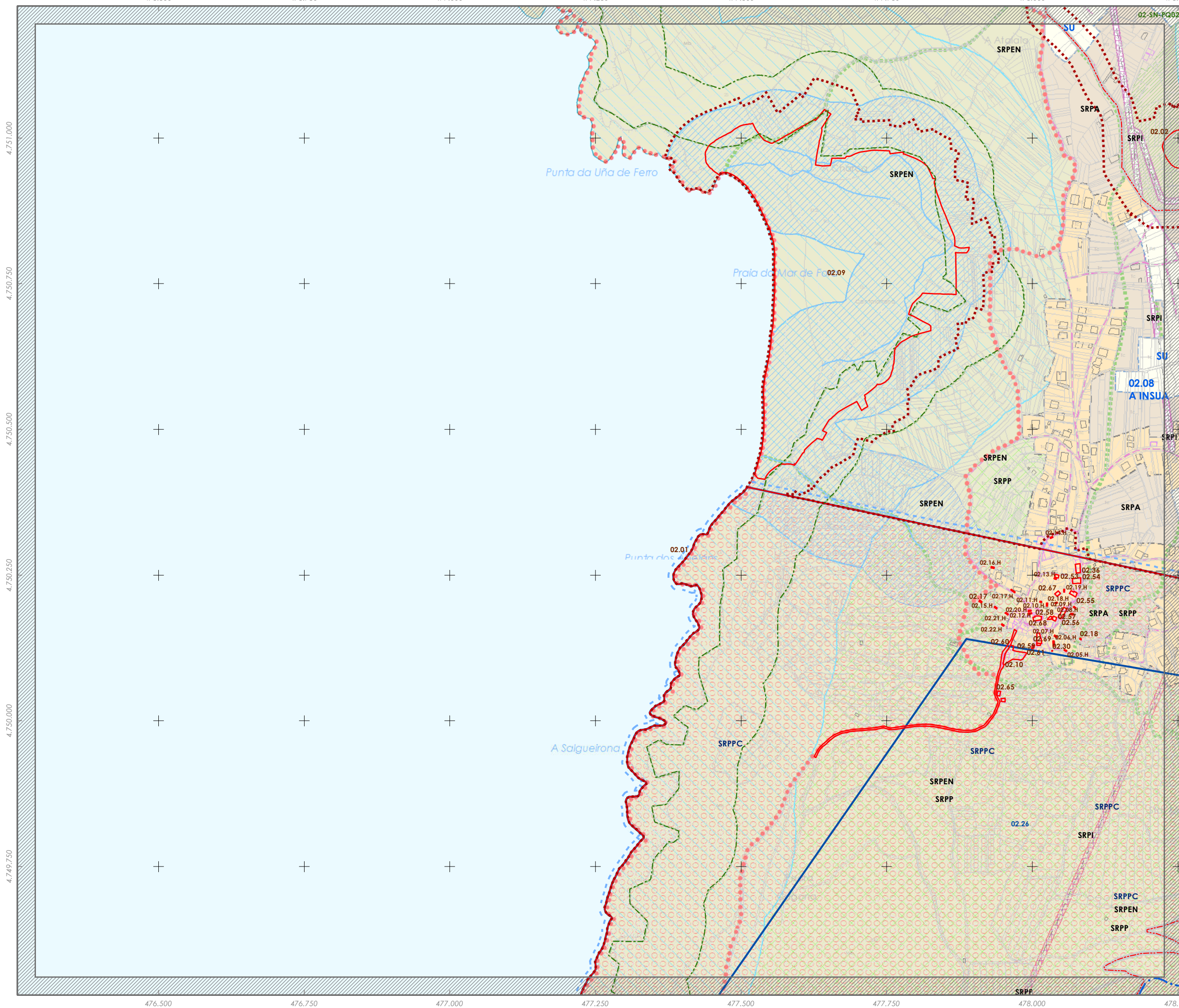
Plano: **V.16 PATRIMONIO CULTURAL DO TERMO MUNICIPAL**

Concello de FISTERRA
Equipo redactor:
ALFONSO BOTANA
Arquitecto
Asesor:
Alfonso Botana Castelo Arquitecto
Beatriz García Becerra Arquitecta
Paula Fernández Otero Bióloga

Folla: 21
F03

0 20 40 80 Metros E 1:5.000

PLAN XERAL DE ORDENACIÓN MUNICIPAL FISTERRA



- SOLO URBANO**
- Delimitación de Solo Urbano
- SOLO DE NÚCLEO RURAL**
- Delimitación de Solo de Núcleo Rural
- SOLO RÚSTICO**
- Plan Especial de Protección do Entorno do Faro
 - S. Rústico de Protección Ordinaria (SRPO)
 - S. R. Protección Agropecuaria (SRPA)
 - S. R. Protección Forestal (SRPF)
 - S. R. Protección das Augas (SRPAg)
 - S. R. Protección de Infraestruturas (SRPI)
 - S. R. Protección Paisaxística (SRPP)
 - ▲ ▲ ▲ itinerario paisaxístico
 - S. R. Prot. de Espazos Naturais (SRPEN)
 - S. R. Protección de Costas (SRPPC)
 - S. R. Protección do Pat. Cultural (SRPPC)
- SOLO URBANIZABLE**
- S. Urbanizable Delimitado Residencial

SIMBOLOXÍA

PATRIMONIO CULTURAL ARQUITECTÓNICO E ETNOGRÁFICO		PATRIMONIO ARQUEOLÓXICO	
	Ambito protexido		Grado protección I: BIC
00.00.H	(1) Parroquia (2) Numeración (3) Mámoa	00.00	(1) Parroquia (2) Numeración (3) Códigoacemento
	Contorno de protección		Grado de Protección II: Protección integral
	Camión de Santiago		Grado de Protección III: Protección cautelar
	L.I.C. Lugar de Interese Comunitario (Rede Natura 2000)		
	Liña de ribeira		
	Liña de Destino Público Marítimo Terrestre (D.P.M.T.)		
	Liña de servidume de protección		
	Solo de núcleo rural afectado polo Plan de Ordenación do Litoral		
	Núcleo de identidade litoral (NIL)		

Fase: **APROBACIÓN PROVISIONAL E DEFINITIVA**
Abril 2020

Plano: **V.16 PATRIMONIO CULTURAL DO TERMO MUNICIPAL**

Concello de FISTERRA
Equipo redactor:
ALFONSO BOTANA
Arquitecto

Astón:
Alfonso Botana Castelo Arquitecto
Beatriz García Becerra Arquitecta
Paula Fernández Otero Bióloga

Folla: 22
G02

E 1:5.000

PLAN XERAL DE ORDENACIÓN MUNICIPAL FISTERRA

SOLO URBANO

Delimitación de Solo Urbano

SOLO DE NÚCLEO RURAL

Delimitación de Solo de Núcleo Rural

SOLO RÚSTICO

Plan Especial de Protección do Entorno do Faro

S. Rústico de Protección Ordinaria (SRPO)

S. R. Protección Agropecuaria (SRPA)

S. R. Protección Forestal (SRPF)

S. R. Protección das Augas (SRPAg)

S. R. Protección de Infraestruturas (SRPI)

S. R. Protección Paisaxística (SRPP)

S. R. Prot. de Espazos Naturais (SRPEN)

S. R. Protección de Costas (SRPC)

S. R. Protección do Pat. Cultural (SRPPC)

S. R. Protección de Espazos Naturais (SRPEN)

S. R. Protección de Costas (SRPC)

S. R. Protección do Pat. Cultural (SRPPC)

SOLO URBANIZABLE

S. Urbanizable Delimitado Residencial

SIMBOLOXÍA

PATRIMONIO CULTURAL

ARQUITECTÓNICO E ETNOGRÁFICO

Ambito protexido

00.00.H (1) Parroquia (2) Numeración (3) Mámoa

00.00 (1) Parroquia (2) Numeración (3) Código asentamento

Contorno de protección

Camión de Santiago

L.I.C. Lugar de Interese Comunitario (Rede Natura 2000)

Liña de ribeira

Liña de Destinación Pública Marítima Terrestre (D.P.M.T.)

Liña de servidume de protección

Solo de núcleo rural afectado polo Plan de Ordenación do Litoral

Núcleo de entidade litoral (N.L.)

PATRIMONIO ARQUEOLÓXICO

Grado protección I: BIC

Grado de Protección II: Protección Integral

Grado de Protección III: Protección cautelar

Grado de Protección I: BIC

Grado de Protección II: Protección Integral

Grado de Protección III: Protección cautelar

Grado de Protección I: BIC

Grado de Protección II: Protección Integral

Grado de Protección III: Protección cautelar

Grado de Protección I: BIC

Grado de Protección II: Protección Integral

Grado de Protección III: Protección cautelar

Fase: **APROBACIÓN PROVISIONAL E DEFINITIVA**
Abril 2020

Plano: **V.16 PATRIMONIO CULTURAL DO TERMO MUNICIPAL**

Concello de FISTERRA

Equipo redactor:

ALFONSO BOTANA

Arquitecto

Alfonso Botana Castelo

Arquitecto

Beatriz García Becerra

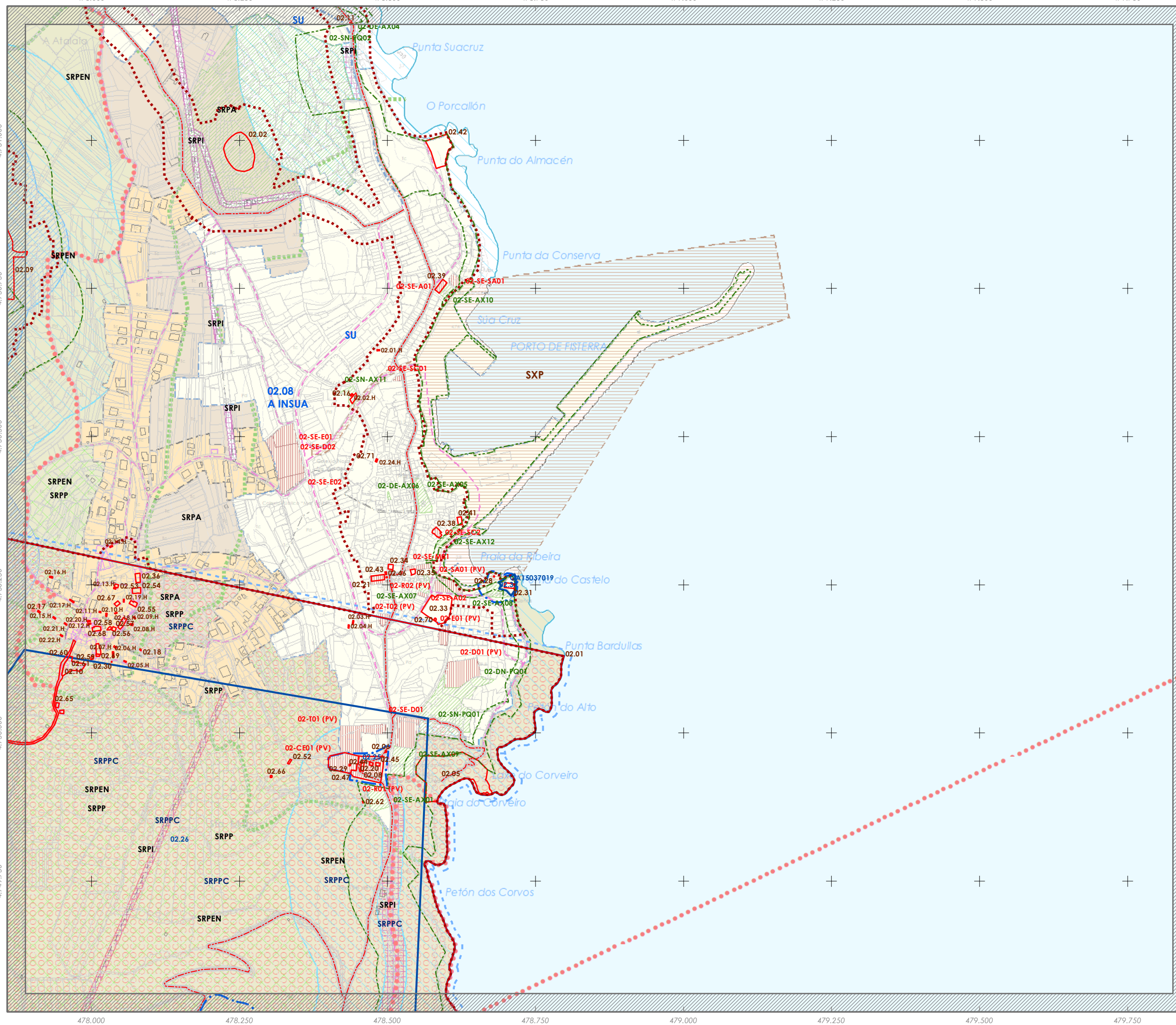
Arquitecta

Paula Fernández Otero

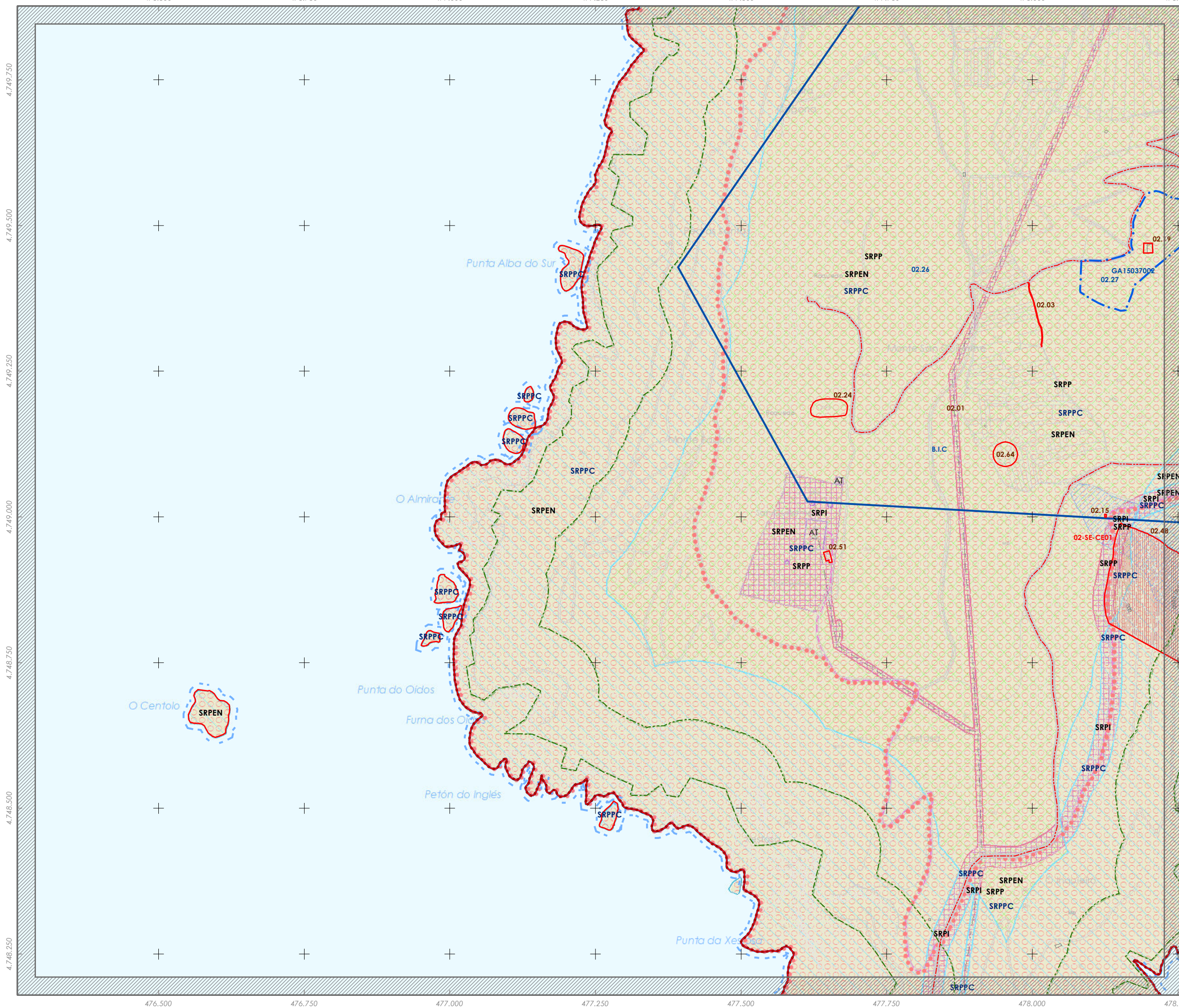
Bióloga

Folla: 23

0 20 40 80 Metros E 1:5.000 **G03**



PLAN XERAL DE ORDENACIÓN MUNICIPAL FISTERRA



- SOLO URBANO**
- Delimitación de Solo Urbano
- SOLO DE NÚCLEO RURAL**
- Delimitación de Solo de Núcleo Rural
- SOLO RÚSTICO**
- Plan Especial de Protección do Entorno do Faro
 - S. Rústico de Protección Ordinaria (SRPO)
 - S. R. Protección Agropecuaria (SRPA)
 - S. R. Protección Forestal (SRPF)
 - S. R. Protección das Augas (SRPAg)
 - S. R. Protección de Infraestruturas (SRPI)
 - S. R. Protección Paisaxística (SRPP)
 - S. R. Prof. de Espazos Naturais (SRPEN)
 - S. R. Protección de Costas (SRPC)
 - S. R. Protección do Pat. Cultural (SRPPC)
- SOLO URBANIZABLE**
- S. Urbanizable Delimitado Residencial

SIMBOLOXÍA

PATRIMONIO CULTURAL ARGUMENTÓNICO E ETNOGRÁFICO		PATRIMONIO ARQUEOLÓXICO	
	Ambito protexido		Grado protección I: BIC
00.00.H	(1) Parroquia (2) Numeración (3) Hárea	00.00	(1) Parroquia (2) Numeración (3) Código asentamento
	Contorno de protección		Grado de Protección II: Protección integral
	Camión de Santiago		Grado de Protección III: Protección cautelar
	L.I.C. Lugar de Interese Comunitario (Rede Natura 2000)		
	Liña de ribeira		
	Liña de Destinde Pública Marítimo Terrestre (D.P.M.T.)		
	Liña de servidume de protección		
	Solo de núcleo rural afectado polo Plan de Ordenación do Litoral		
	Núcleo de identidade litoral (NIL)		

Fase: **APROBACIÓN PROVISIONAL E DEFINITIVA**
Abril 2020

Plano: **V.16 PATRIMONIO CULTURAL DO TERMO MUNICIPAL**

Concello de FISTERRA

Equipo redactor:

ALFONSO BOTANA

Arquitecto

Alfonso Botana Castelo Arquitecto

Beatriz García Becerra Arquitecta

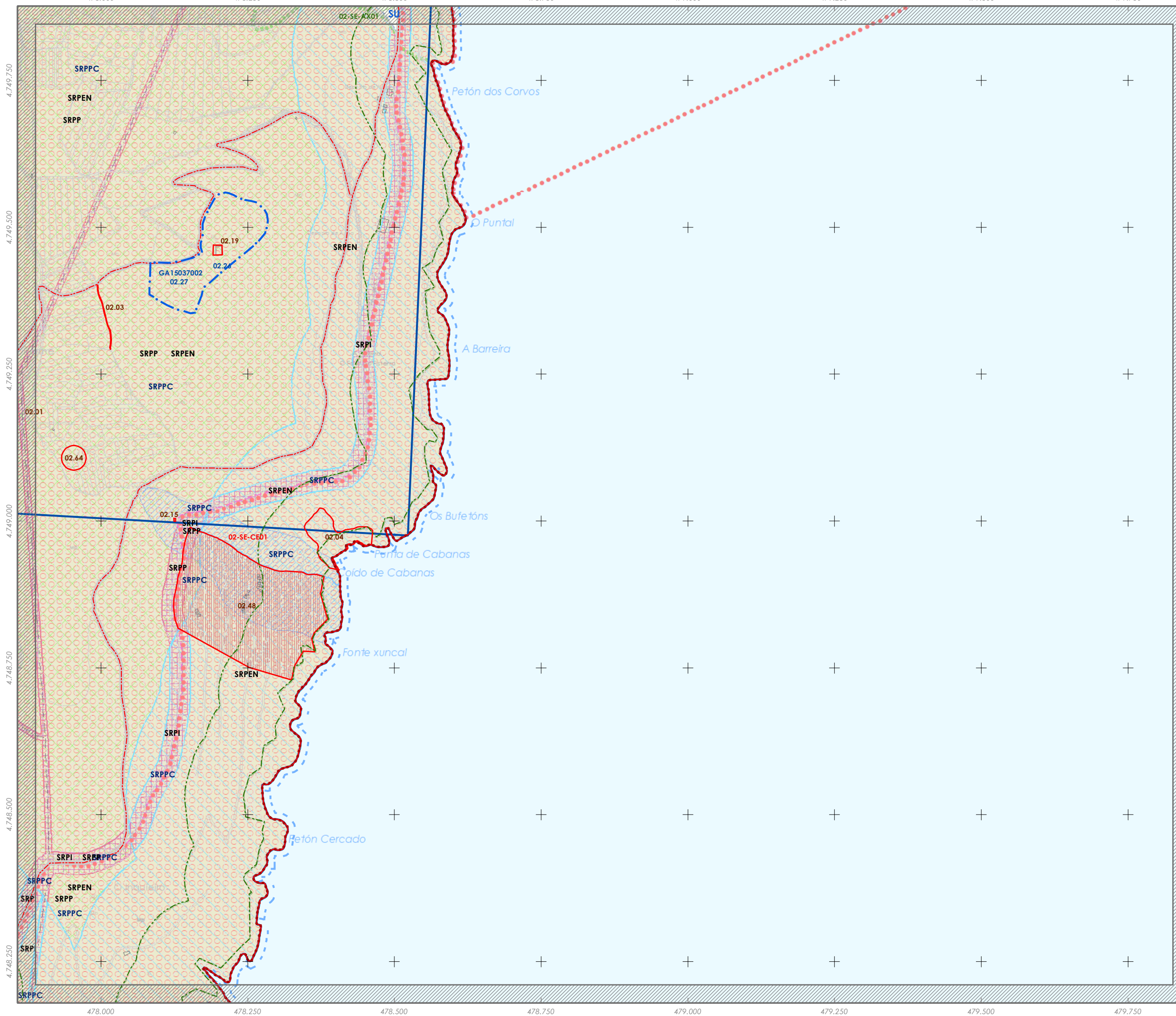
Paula Fernández Otero Bióloga

Folla: 24

H02

0 20 40 80 Metros E 1:5.000

PLAN XERAL DE ORDENACIÓN MUNICIPAL FISTERRA



- SOLO URBANO**
- Delimitación de Solo Urbano
- SOLO DE NÚCLEO RURAL**
- Delimitación de Solo de Núcleo Rural
- SOLO RÚSTICO**
- Plan Especial de Protección do Entorno do Faro
 - S. Rústico de Protección Ordinaria (SRPO)
 - S. R. Protección Agropecuaria (SRPA)
 - S. R. Protección Forestal (SRPF)
 - S. R. Protección das Augas (SRPAG)
 - S. R. Protección de Infraestruturas (SRPI)
 - S. R. Protección Paisaxística (SRPP)
 - Itinerario paisaxístico
 - S. R. Prot. de Espazos Naturais (SRPEN)
 - S. R. Protección de Costas (SRPC)
 - S. R. Protección do Pat. Cultural (SRPPC)
- SOLO URBANIZABLE**
- S. Urbanizable Delimitado Residencial

SIMBOLOXÍA

PATRIMONIO CULTURAL ARQUITECTÓNICO E ETNOGRÁFICO		PATRIMONIO ARQUEOLÓXICO	
	Ambito protexido		Grado protección I: BIC
	(1) Parroquia (2) Numeración (3) Hárea		(1) Parroquia (2) Numeración (3) Código asentamento
	Contorno de protección		Grado de Protección II: Protección integral
	Camión de Santiago		Grado de Protección III: Protección cautelar
	L.I.C. Lugar de Interese Comunitario (Rede Natura 2000)		
	Liña de ribeira		
	Liña de Destino Público Marítimo Terrestre (D.P.M.T.)		
	Liña de servidume de protección		
	Solo de núcleo rural afectado polo Plan de Ordenación do Litoral		
	Núcleo de identidade litoral (NIL)		

Fase: **APROBACIÓN PROVISIONAL E DEFINITIVA**
Abril 2020

Plano: **V.16 PATRIMONIO CULTURAL DO TERMO MUNICIPAL**

Concello de **FISTERRA**

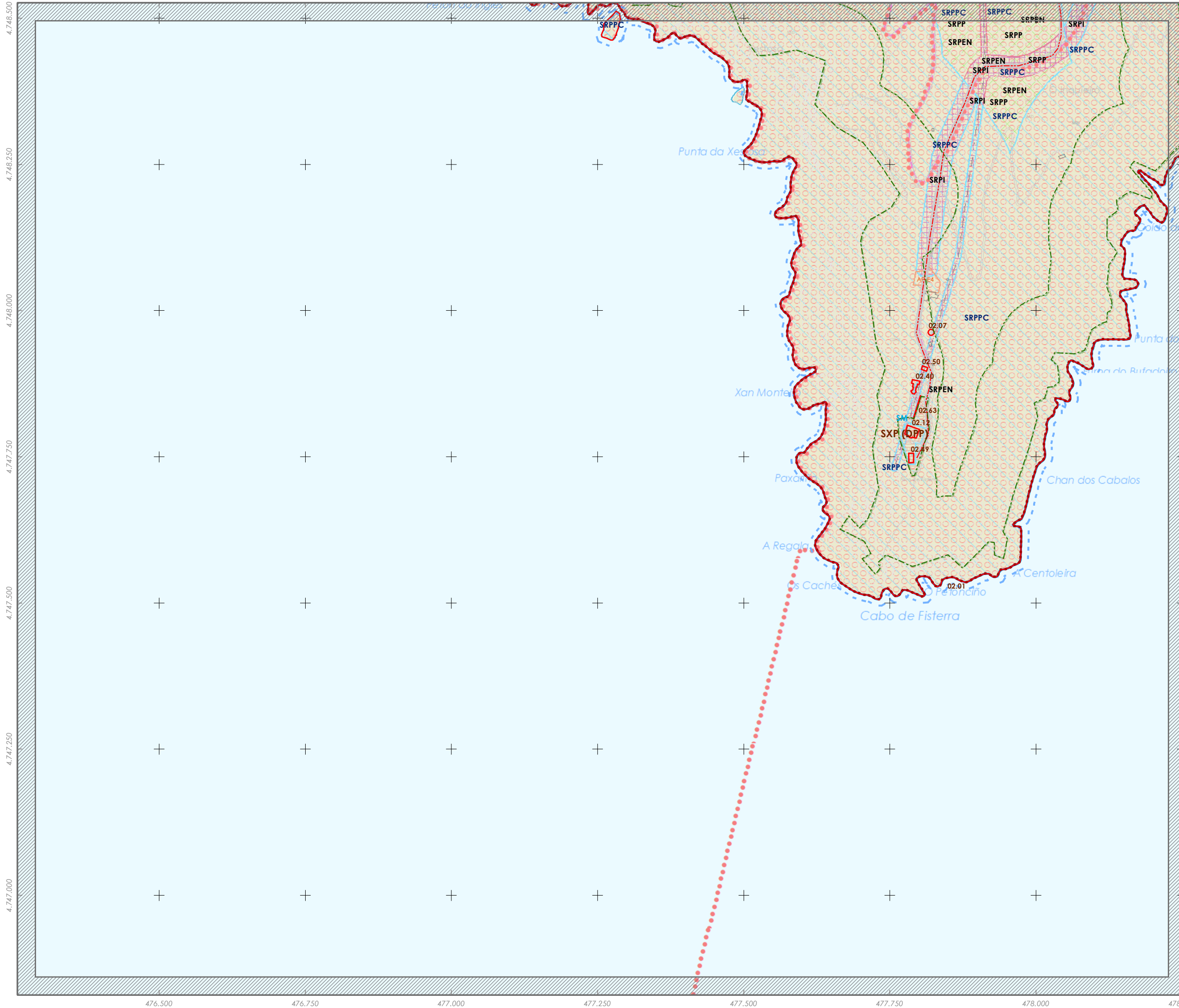
Equipo redactor:
ALFONSO BOTANA
Arquitecto

Asesor:
Alfonso Botana Castelo Arquitecto
Beatriz García Becerra Arquitecta
Paula Fernández Otero Bióloga

Foja: 25
H03

0 20 40 80 Metros E 1:5.000

PLAN XERAL DE ORDENACIÓN MUNICIPAL FISTERRA



- SOLO URBANO**
- Delimitación de Solo Urbano
- SOLO DE NÚCLEO RURAL**
- Delimitación de Solo de Núcleo Rural
- SOLO RÚSTICO**
- Plan Especial de Protección do Entorno do Faro
 - S. Rústico de Protección Ordinaria (SRPO)
 - S. R. Protección Agropecuaria (SRPA)
 - S. R. Protección Forestal (SRPF)
 - S. R. Protección das Augas (SRPAg)
 - S. R. Protección de Infraestruturas (SRPI)
 - S. R. Protección Paisaxística (SRPP)
 - Itinerario paisaxístico
 - S. R. Prot. de Espazos Naturais (SRPEN)
 - S. R. Protección de Costas (SRPC)
 - S. R. Protección do Pat. Cultural (SRPPC)
- SOLO URBANIZABLE**
- S. Urbanizable Delimitado Residencial

SIMBOLOXÍA

PATRIMONIO CULTURAL ARQUITECTÓNICO E ETNOGRÁFICO		PATRIMONIO ARQUEOLÓXICO	
	Ámbito protexido		Grado de protección I: BIC
00.00.H 1) Parroquia 2) Numeración (1) (2) (3)		00.00 1) Parroquia 2) Numeración (1) (2) (3) GA0000000	Grado de Protección II: Protección Integral Grado de Protección III: Protección cautelar
	Contorno de protección		Grado de Protección II: Protección Integral
	Camión de Santiago		Grado de Protección III: Protección cautelar
	L.I.C. Lugar de Interese Comunitario (Rede Natura 2000)		
	Liña de ribeira		
	Liña de Destino Público Matrimonio Terrestre (D.P.M.T)		
	Liña de servidume de protección		
	Solo de núcleo rural afectado polo Plan de Ordenación do Litoral		
	Núcleo de identidade Litoral (NIL)		

Fase: **APROBACIÓN PROVISIONAL E DEFINITIVA**
Abril 2020

Plano: **V.16 PATRIMONIO CULTURAL DO TERMO MUNICIPAL**

Concello de FISTERRA

Equipo redactor:

ALFONSO BOTANA
Arquitecto

Alfonso Botana Castelo
Arquitecto

Beatriz García Becerra
Arquitecta

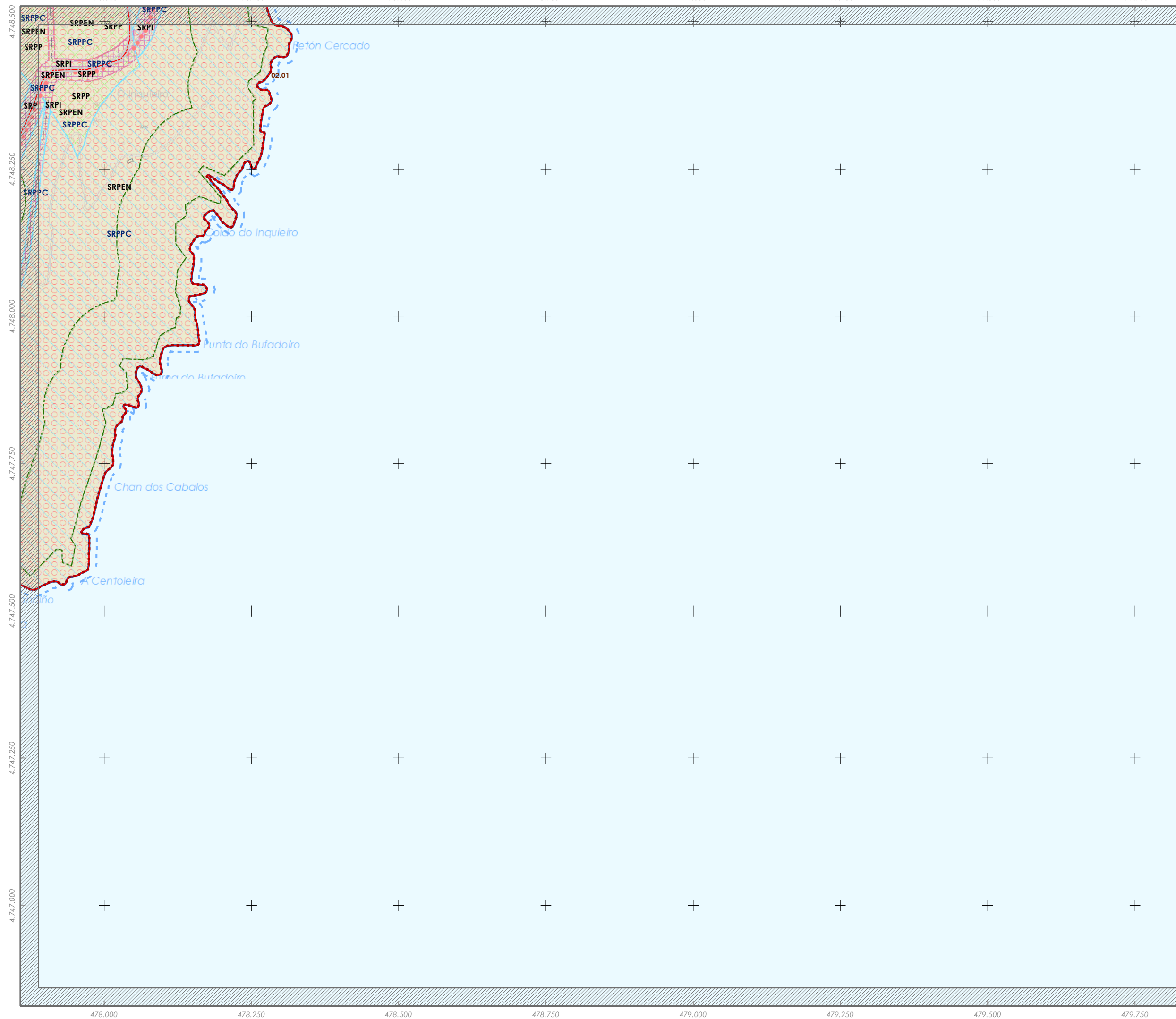
Paula Fernández Otero
Bióloga

Folla: 26

102

0 20 40 80 Metros E 1:5.000

PLAN XERAL DE ORDENACIÓN MUNICIPAL FISTERRA



- SOLO URBANO**
- Delimitación de Solo Urbano
- SOLO DE NÚCLEO RURAL**
- Delimitación de Solo de Núcleo Rural
- SOLO RÚSTICO**
- Plan Especial de Protección do Entorno do Faro
 - S. Rústico de Protección Ordinaria (SRPO)
 - S. R. Protección Agropecuaria (SRPA)
 - S. R. Protección Forestal (SRPF)
 - S. R. Protección das Augas (SRPAg)
 - S. R. Protección de Infraestruturas (SRPI)
 - S. R. Protección Paisaxística (SRPP)
 - ▲ ▲ ▲ Itinerario paisaxístico
 - S. R. Prot. de Espazos Naturais (SRPEN)
 - S. R. Protección de Costas (SRPC)
 - S. R. Protección do Pat. Cultural (SRPPC)
- SOLO URBANIZABLE**
- S. Urbanizable Delimitado Residencial

SIMBOLOXÍA

PATRIMONIO CULTURAL ARQUITECTÓNICO E ETNOGRÁFICO		PATRIMONIO ARQUEOLÓXICO	
	Ambito protexido		Grado protección I: BIC
00.00.H (1) Parroquia (2) Numeración (3) Número		00.00 (1) Parroquia (2) Numeración (3) Código asentamento	
	Contorno de protección		Grado de Protección II: Protección integral
	Camión de Santiago		Grado de Protección III: Protección cautelar
	L.I.C. Lugar de Interese Comunitario (Rede Natura 2000)		
	Liña de ribeira		
	Liña de Destino Público Matrimonio Terrestre (D.P.M.T.)		
	Liña de servidume de protección		
	Solo de núcleo rural afectado polo Plan de Ordenación do Litoral		
	Núcleo de identidade Litoral (NIL)		

Fase: **APROBACIÓN PROVISIONAL E DEFINITIVA**
Abril 2020

Plano: **V.16 PATRIMONIO CULTURAL DO TERMO MUNICIPAL**

Concello de **FISTERRA**

Equipo redactor:

ALFONSO BOTANA
Arquitecto

Asesor:

- Alfonso Botana Castelo Arquitecto
- Beatriz García Becerra Arquitecta
- Paula Fernández Otero Bióloga

Foja: 27
103

0 20 40 80 Metros E 1:5.000