

PLAN XERAL DE ORDENACIÓN MUNICIPAL FISTERRA

SOLO URBANO

Delimitación de Solo Urbano

SOLO DE NÚCLEO RURAL

Delimitación de Solo de Núcleo Rural

SOLO RÚSTICO

Plan Especial de Protección do Entorno do Faro

S. Rústico de Protección Ordinaria (SRPO)

S. R. de Protección Agropecuaria (SRPA)

S. R. de Protección Forestal (SRPF)

S. R. de Protección das Augas (SRPAg)

S. R. de Protección de Infraestruturas (SRPI)

S. R. de Protección Paisaxística (SRPP)

▲ ▲ ▲ Itinerario paisaxístico

S. R. de Protección de Espazos Naturais (SRPEN)

S. R. de Protección de Costas (SRPC)

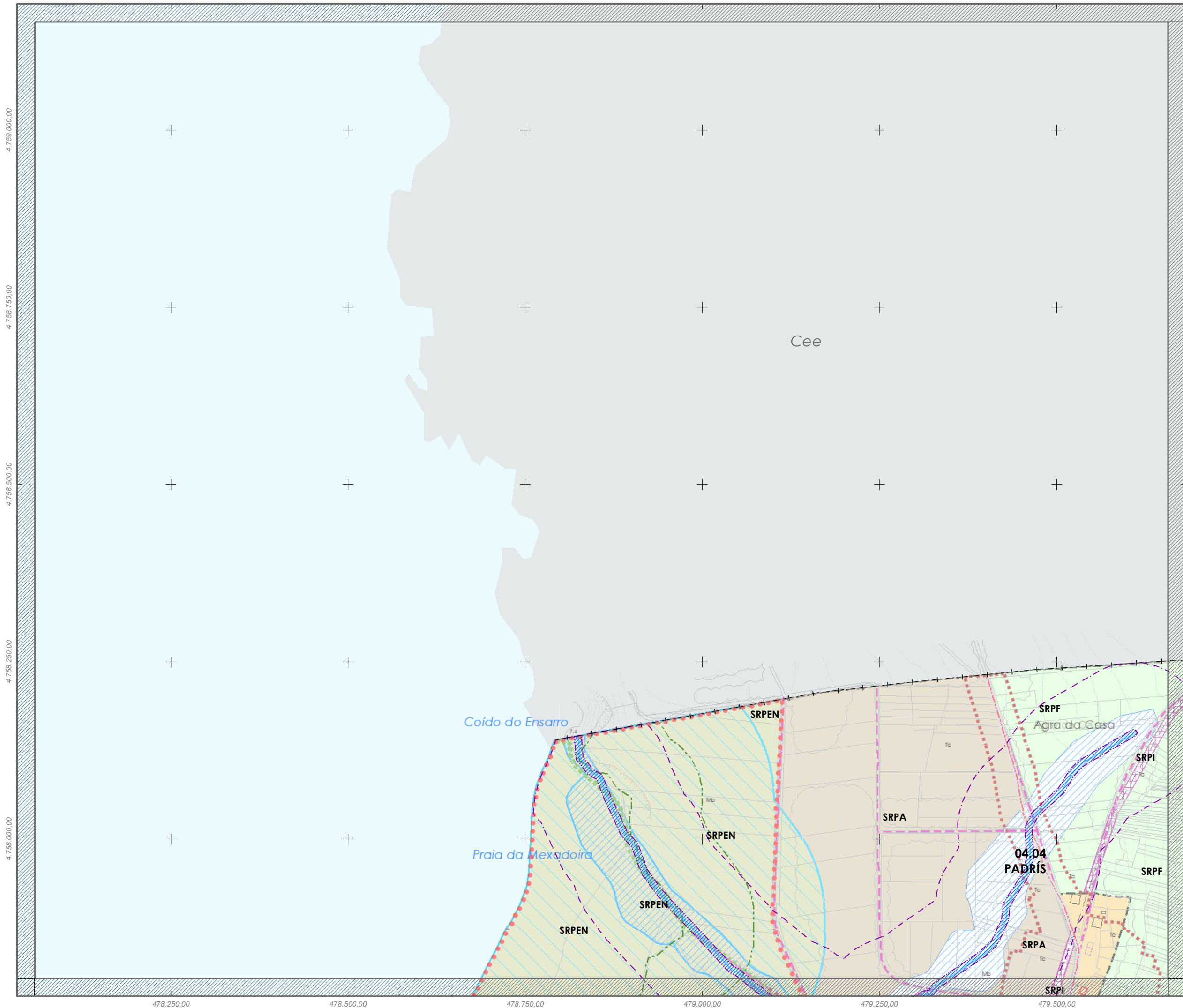
S. R. Protección do Patrimonio Cultural (SRPPC)

SOLO URBANIZABLE

S. Urbanizable Delimitado Residencial

SIMBOLOXÍA

- Zona de Dominio Público Hidráulico (ZDPH)
- Zona de servidume (5m)
- Zona de policía (100m)
- Area de risco potencial significativo de inundación
- Zona de fluxo preferente
- Zona inundable fluvial T100
- Zona inundable fluvial T500
- Zona inundable costeira T100
- Zona inundable costeira T500
- ● ● L.I.C. Lugar de Interese Comunitario (Rede Natura 2000)
- Liña de ribeira
- Liña de Destinde Público Marítimo Terrestre (D.P.M.T.)
- Liña de servidume de protección
- ■ ■ Solo de núcleo rural afectado polo Plan de Ordenación do Litoral
- ■ ■ Núcleo de Identidade Litoral (NIL)



Fase: **APROBACIÓN PROVISIONAL E DEFINITIVA**
Abril 2020

Plano: **V.17 ORDENACION MUNICIPAL: ZONAS INUNDABLES**

Concello de FISTERRA

Equipo redactor:

ALFONSO BOTANA

Arquitecto

Alfonso Botana Castelo Arquitecto

Beatriz García Becerra Arquitecta

Paula Fernández Otero Bióloga

PLAN XERAL DE ORDENACIÓN MUNICIPAL FISTERRA

SOLO URBANO

Delimitación de Solo Urbano

SOLO DE NÚCLEO RURAL

Delimitación de Solo de Núcleo Rural

SOLO RÚSTICO

Plan Especial de Protección do Entorno do Faro

S. Rústico de Protección Ordinaria (SRPO)

S. R. de Protección Agropecuaria (SRPA)

S. R. de Protección Forestal (SRPF)

S. R. de Protección das Augas (SRPAg)

S. R. de Protección de Infraestruturas (SRPI)

S. R. de Protección Paisaxística (SRPP)

S. R. de Protección de Espazos Naturais (SRPEN)

S. R. de Protección de Costas (SRPC)

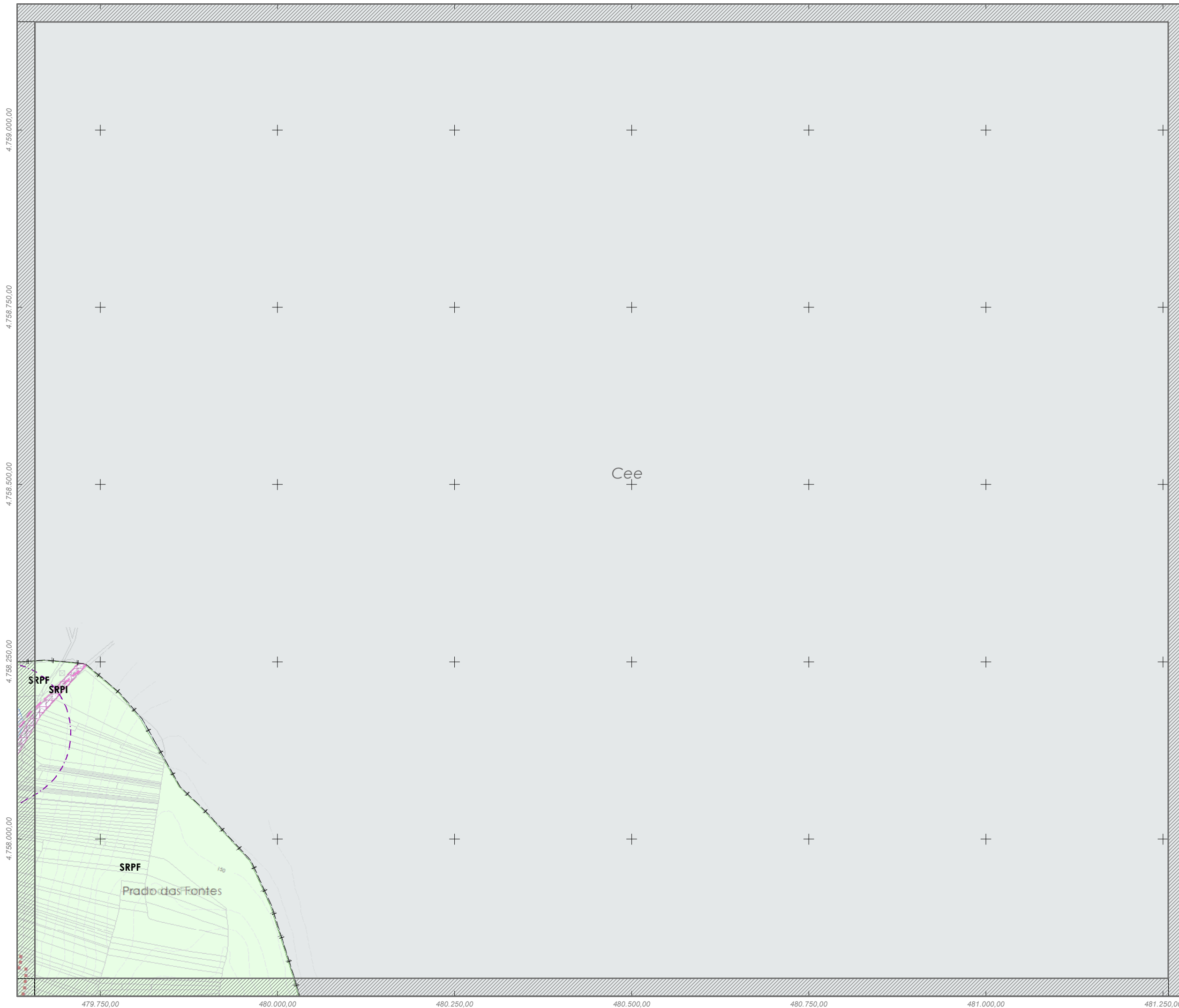
S. R. Protección do Patrimonio Cultural (SRPPC)

SOLO URBANIZABLE

S. Urbanizable Delimitado Residencial

SIMBOLOXÍA

- Zona de Dominio Público Hidráulico (ZDPH)
- Zona de servidume (5m)
- Zona de policía (100m)
- Area de risco potencial significativo de inundación
- Zona de fluxo preferente
- Zona inundable fluvial T100
- Zona inundable fluvial T500
- Zona inundable costeira T100
- Zona inundable costeira T500
- L.I.C. Lugar de Interese Comunitario (Rede Natura 2000)
- Liña de ribeira
- Liña de Destinde Público Marítimo Terrestre (D.P.M.T.)
- Liña de servidume de protección
- Solo de núcleo rural afectado polo Plan de Ordenación da Litoral
- Núcleo de Identidade Litoral (NIL)



Fase: **APROBACIÓN PROVISIONAL E DEFINITIVA**
Abril 2020

Plano: **V.17 ORDENACION MUNICIPAL: ZONAS INUNDABLES**

Concello de FISTERRA
Equipo redactor:
ALFONSO BOTANA
Arquitecto
Alfonso Botana Castelo Arquitecto
Beatriz Garcia Becerra Arquitecta
Paula Fernández Otero Bióloga

PLAN XERAL DE ORDENACIÓN MUNICIPAL FISTERRA

SOLO URBANO

Delimitación de Solo Urbano

SOLO DE NÚCLEO RURAL

Delimitación de Solo de Núcleo Rural

SOLO RÚSTICO

Plan Especial de Protección do Entorno do Faro

S. Rústico de Protección Ordinaria (SRPO)

S. R. de Protección Agropecuaria (SRPA)

S. R. de Protección Forestal (SRPF)

S. R. de Protección das Augas (SRPAg)

S. R. de Protección de Infraestruturas (SRPI)

S. R. de Protección Paisaxística (SRPP)

S. R. de Protección de Espazos Naturais (SRPEN)

S. R. de Protección de Costas (SRPC)

S. R. Protección do Patrimonio Cultural (SRPPC)

SOLO URBANIZABLE

S. Urbanizable Delimitado Residencial

SIMBOLOXÍA

Zona de Dominio Público Hidráulico (ZDPH)

Zona de servidume (5m)

Zona de policía (100m)

Area de risco potencial significativo de inundación

Zona de fluxo preferente

Zona inundable fluvial T100

Zona inundable fluvial T500

Zona inundable costeira T100

Zona inundable costeira T500

L.I.C. Lugar de Interese Comunitario (Rede Natura 2000)

Liña de ribeira

Liña de Destinde Público Marítimo Terrestre (D.P.M.T.)

Liña de servidume de protección

Solo de núcleo rural afectado polo Plan de Ordenación da Litoral

Núcleo de Identidade Litoral (NIL)



Fase: **APROBACIÓN PROVISIONAL E DEFINITIVA**
Abril 2020

Plano: **V.17 ORDENACION MUNICIPAL: ZONAS INUNDABLES**

Concello de FISTERRA

Equipo redactor:

ALFONSO BOTANA

Arquitecto

Alfonso Botana Castelo

Arquitecto

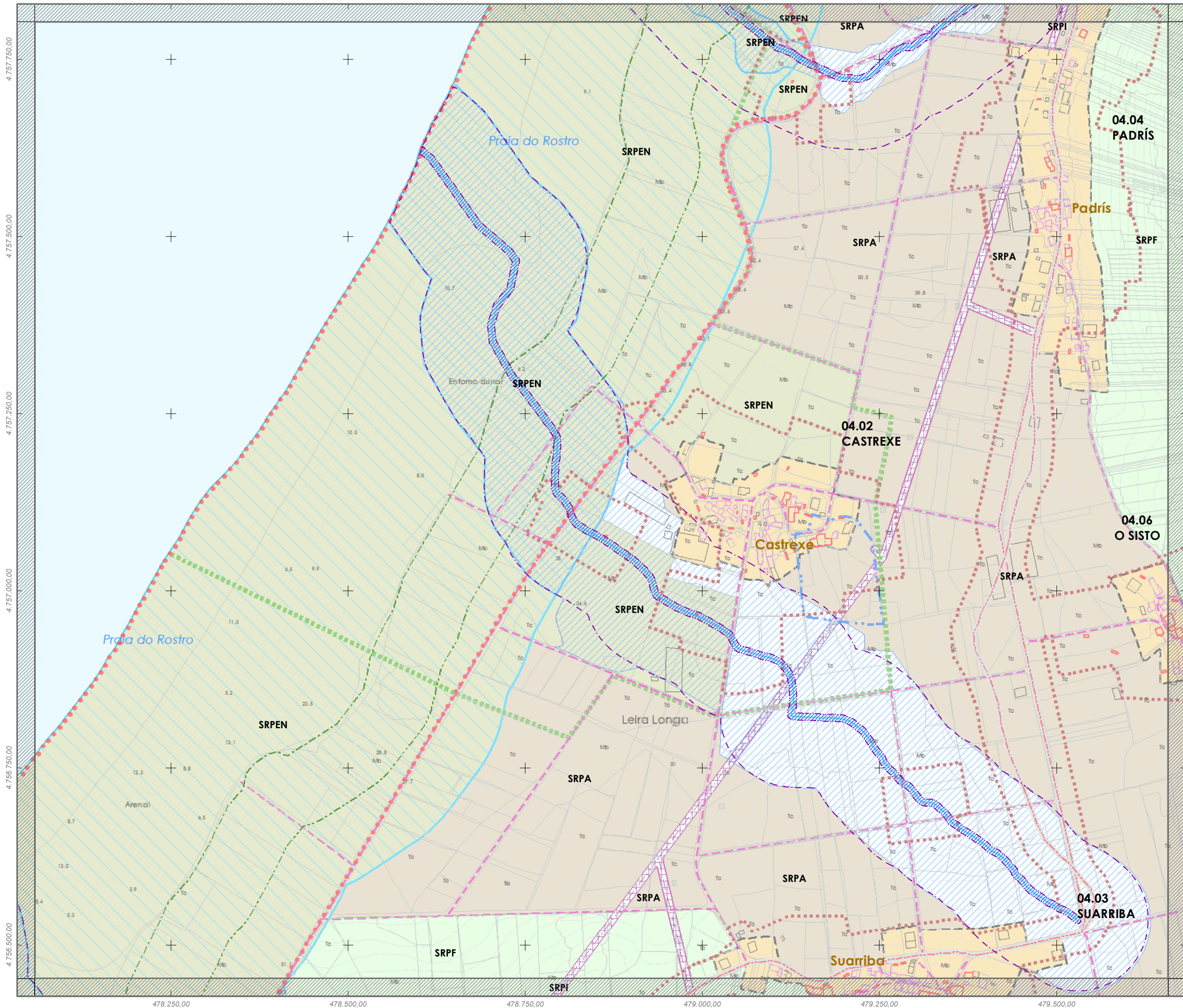
Beatriz García Becerra

Arquitecta

Paula Fernández Otero

Bióloga

PLAN XERAL DE ORDENACIÓN MUNICIPAL FISTERRA



- SOLO URBANO**
- Delimitación de Solo Urbano
- SOLO DE NÚCLEO RURAL**
- Delimitación de Solo de Núcleo Rural
- SOLO RÚSTICO**
- Plan Especial de Protección do Entorno do Faro
 - S. Rústico de Protección Ordinaria (SRPO)
 - S. R. de Protección Agropecuaria (SRPA)
 - S. R. de Protección Forestal (SRPF)
 - S. R. de Protección das Augas (SRPAg)
 - S. R. de Protección de Infraestruturas (SRPI)
 - S. R. de Protección Paisaxística (SRPP)
 - Itinerario paisaxístico
 - S. R. de Protección de Espazos Naturais (SRPEN)
 - S. R. de Protección de Costas (SRPC)
 - S. R. Protección do Patrimonio Cultural (SRPPC)
- SOLO URBANIZABLE**
- S. Urbanizable Delimitado Residencial

- SIMBOLOXÍA**
- Zona de Dominio Público Hidráulico (ZDPH)
 - Zona de servidume (5m)
 - Zona de policía (100m)
 - Area de risco potencial significativo de inundación
 - Zona de fluxo preferente
 - Zona inundable fluvial T100
 - Zona inundable fluvial T500
 - Zona inundable costeira T100
 - Zona inundable costeira T500
 - L.I.C. Lugar de Interese Comunitario (Rede Natura 2000)
 - Liña de ribeira
 - Liña de Destinde Público Marítimo Terrestre (D.P.M.T.)
 - Liña de servidume de protección
 - Solo de núcleo rural afectado polo Plan de Ordenación do Litoral
 - Núcleo de Identidade Litoral (NIL)

Fase: **APROBACIÓN PROVISIONAL E DEFINITIVA**
Abril 2020

Plano: **V.17 ORDENACIÓN MUNICIPAL: ZONAS INUNDABLES**

Concello de FISTERRA

Equipo redactor:

ALFONSO BOTANA

Arquitecto

Alfonso Botana Castelo Arquitecto

Beatriz García Becerra Arquitecta

Paula Fernández Otero Bióloga

Folla: 4

PLAN XERAL DE ORDENACIÓN MUNICIPAL FISTERRA

SOLO URBANO

Delimitación de Solo Urbano

SOLO DE NÚCLEO RURAL

Delimitación de Solo de Núcleo Rural

SOLO RÚSTICO

Plan Especial de Protección do Entorno do Faro

S. Rústico de Protección Ordinaria (SRPO)

S. R. de Protección Agropecuaria (SRPA)

S. R. de Protección Forestal (SRPF)

S. R. de Protección das Augas (SRPAg)

S. R. de Protección de Infraestruturas (SRPI)

S. R. de Protección Paisaxística (SRPP)

S. R. de Protección de Espazos Naturais (SRPEN)

S. R. de Protección de Costas (SRPC)

S. R. Protección do Patrimonio Cultural (SRPPC)

SOLO URBANIZABLE

S. Urbanizable Delimitado Residencial

SIMBOLOXÍA

- Zona de Dominio Público Hidráulico (ZDPH)
- Zona de servidume (5m)
- Zona de policía (100m)
- Area de risco potencial significativo de inundación
- Zona de fluxo preferente
- Zona inundable fluvial T100
- Zona inundable fluvial T500
- Zona inundable costeira T100
- Zona inundable costeira T500
- L.I.C. Lugar de Interese Comunitario (Rede Natura 2000)
- Liña de ribeira
- Liña de Destinde Público Marítimo Terrestre (D.P.M.T.)
- Liña de servidume de protección
- Solo de núcleo rural afectado polo Plan de Ordenación da Litoral
- Núcleo de Identidade Litoral (NIL)

Cee

Costa de Padrís

Monte Maior

Pedrouzo

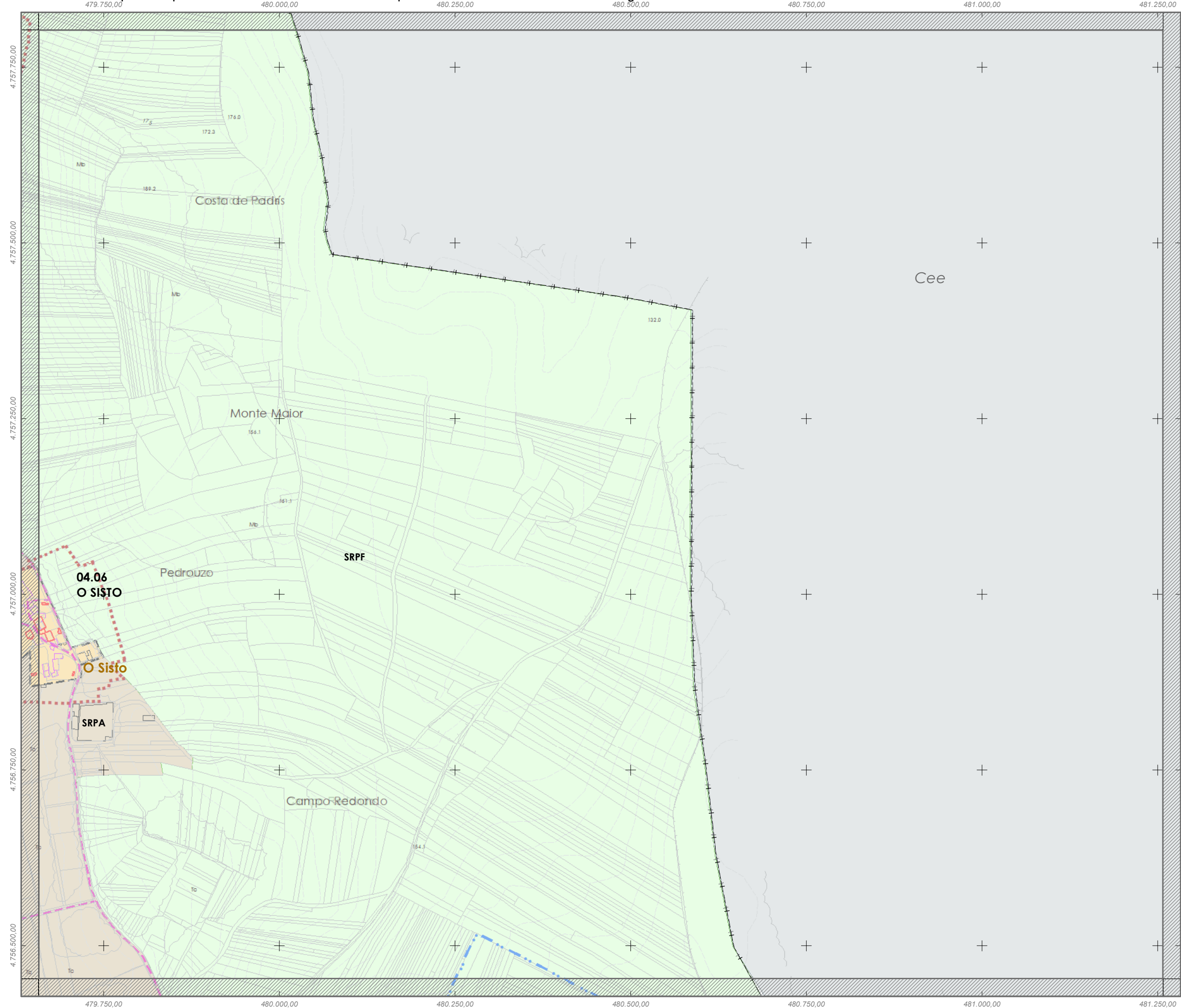
04.06
O SISO

O Siso

SRPA

SRPF

Campo Redondo

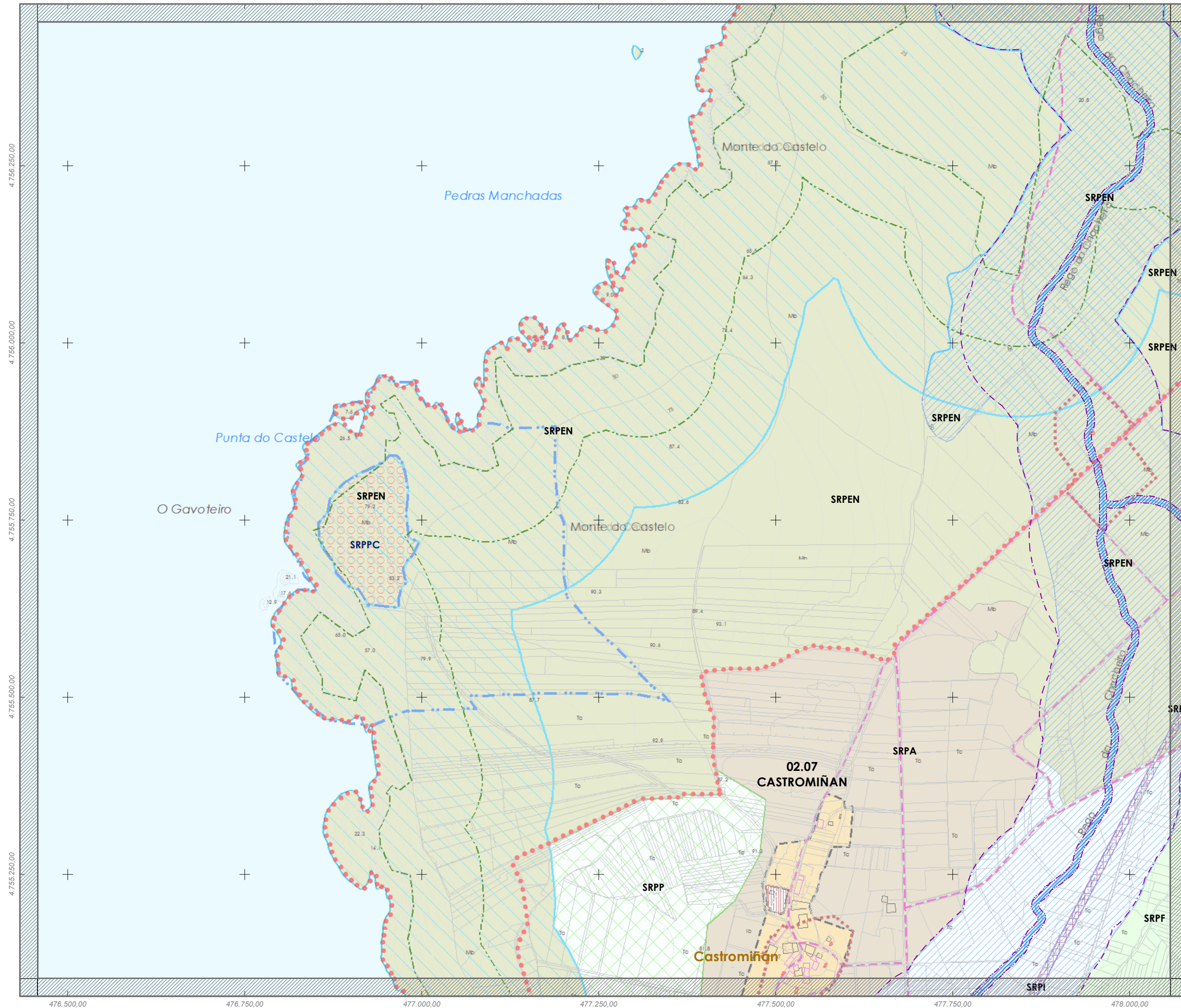


Fase: **APROBACIÓN PROVISIONAL E DEFINITIVA**
Abril 2020

Plano: **V.17 ORDENACION MUNICIPAL: ZONAS INUNDABLES**

Concello de FISTERRA
Equipo redactor:
ALFONSO BOTANA
Arquitecto
Asesor:
Alfonso Botana Castelo Arquitecto
Beatriz García Becerra Arquitecta
Paula Fernández Otero Bióloga

PLAN XERAL DE ORDENACIÓN MUNICIPAL FISTERRA



- SOLO URBANO**
- Delimitación de Solo Urbano
- SOLO DE NÚCLEO RURAL**
- Delimitación de Solo de Núcleo Rural
- SOLO RÚSTICO**
- Plan Especial de Protección do Entorno do Faro
 - S. Rústico de Protección Ordinaria (SRPO)
 - S. R. de Protección Agropecuaria (SRPA)
 - S. R. de Protección Forestal (SRPF)
 - S. R. de Protección das Augas (SRPAg)
 - S. R. de Protección de Infraestruturas (SRPI)
 - S. R. de Protección Paisaxística (SRPP)
 - Itinerario paisaxístico
 - S. R. de Protección de Espazos Naturais (SRPEN)
 - S. R. de Protección de Costas (SRPC)
 - S. R. Protección do Patrimonio Cultural (SRPPC)
- SOLO URBANIZABLE**
- S. Urbanizable Delimitado Residencial

- SIMBOLOXÍA**
- Zona de Dominio Público Hidráulico (ZDPH)
 - Zona de servidume (5m)
 - Zona de policía (100m)
 - Area de risco potencial significativo de inundación
 - Zona de fluxo preferente
 - Zona inundable fluvial T100
 - Zona inundable fluvial T500
 - Zona inundable costeira T100
 - Zona inundable costeira T500
 - L.I.C. Lugar de Interese Comunitario (Rede Natura 2000)
 - Liña de ribeira
 - Liña de Destinde Público Marítimo Terrestre (D.P.M.T.)
 - Liña de servidume de protección
 - Solo de núcleo rural afectado polo Plan de Ordenación do Litoral
 - Núcleo de Identidade Litoral (NIL)

Fase: **APROBACIÓN PROVISIONAL E DEFINITIVA**
Abril 2020

Plano: **V.17 ORDENACIÓN MUNICIPAL: ZONAS INUNDABLES**

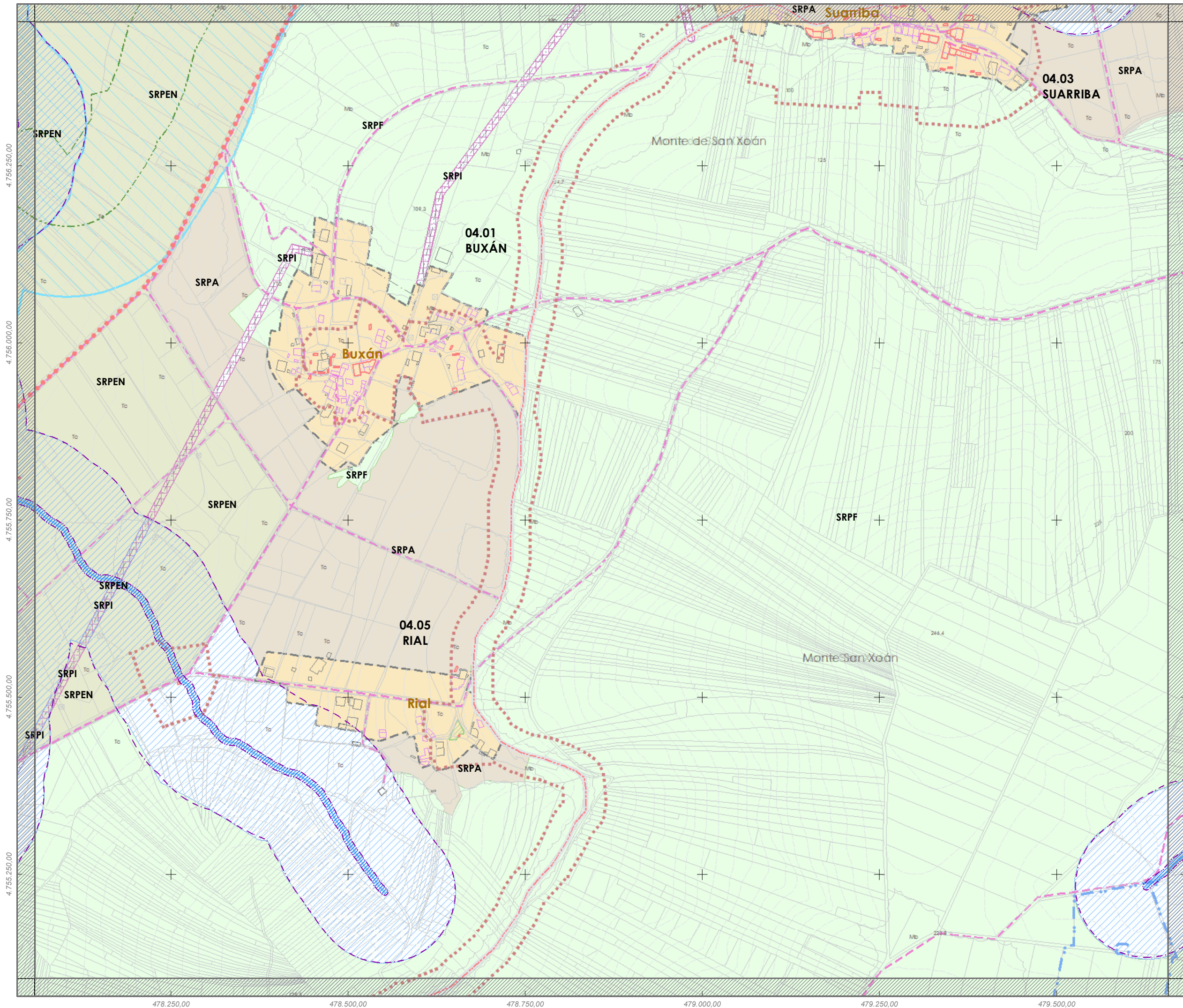
Concello de FISTERRA

Equipo redactor:
ALFOVO BOTANA
Arquitectos

Alfom: Alfonso Botana Castelo Arquitecto
Beatriz García Becerra Arquitecta
Paula Fernández Otero Bióloga

Folla: 6

PLAN XERAL DE ORDENACIÓN MUNICIPAL FISTERRA



- SOLO URBANO**
- Delimitación de Solo Urbano
- SOLO DE NÚCLEO RURAL**
- Delimitación de Solo de Núcleo Rural
- SOLO RÚSTICO**
- Plan Especial de Protección do Entorno do Faro
 - S. Rústico de Protección Ordinaria (SRPO)
 - S. R. de Protección Agropecuaria (SRPA)
 - S. R. de Protección Forestal (SRPF)
 - S. R. de Protección das Augas (SRPAg)
 - S. R. de Protección de Infraestruturas (SRPI)
 - S. R. de Protección Paisaxística (SRPP)
 - Itinerario paisaxístico
 - S. R. de Protección de Espazos Naturais (SRPEN)
 - S. R. de Protección de Costas (SRPC)
 - S. R. Protección do Patrimonio Cultural (SRPPC)
- SOLO URBANIZABLE**
- S. Urbanizable Delimitado Residencial

- SIMBOLOXÍA**
- Zona de Dominio Público Hidráulico (ZDPH)
 - Zona de servidume (5m)
 - Zona de policía (100m)
 - Area de risco potencial significativo de inundación
 - Zona de fluxo preferente
 - Zona inundable fluvial T100
 - Zona inundable fluvial T500
 - Zona inundable costeira T100
 - Zona inundable costeira T500
 - L.I.C. Lugar de Interese Comunitario (Rede Natura 2000)
 - Liña de ribeira
 - Liña de Destinde Público Marítimo Terrestre (D.P.M.T.)
 - Liña de servidume de protección
 - Solo de núcleo rural afectado polo Plan de Ordenación da Litoral
 - Núcleo de Identidade Litoral (NIL)

Fase: **APROBACIÓN PROVISIONAL E DEFINITIVA**
Abril 2020

Plano: **V.17 ORDENACIÓN MUNICIPAL: ZONAS INUNDABLES**

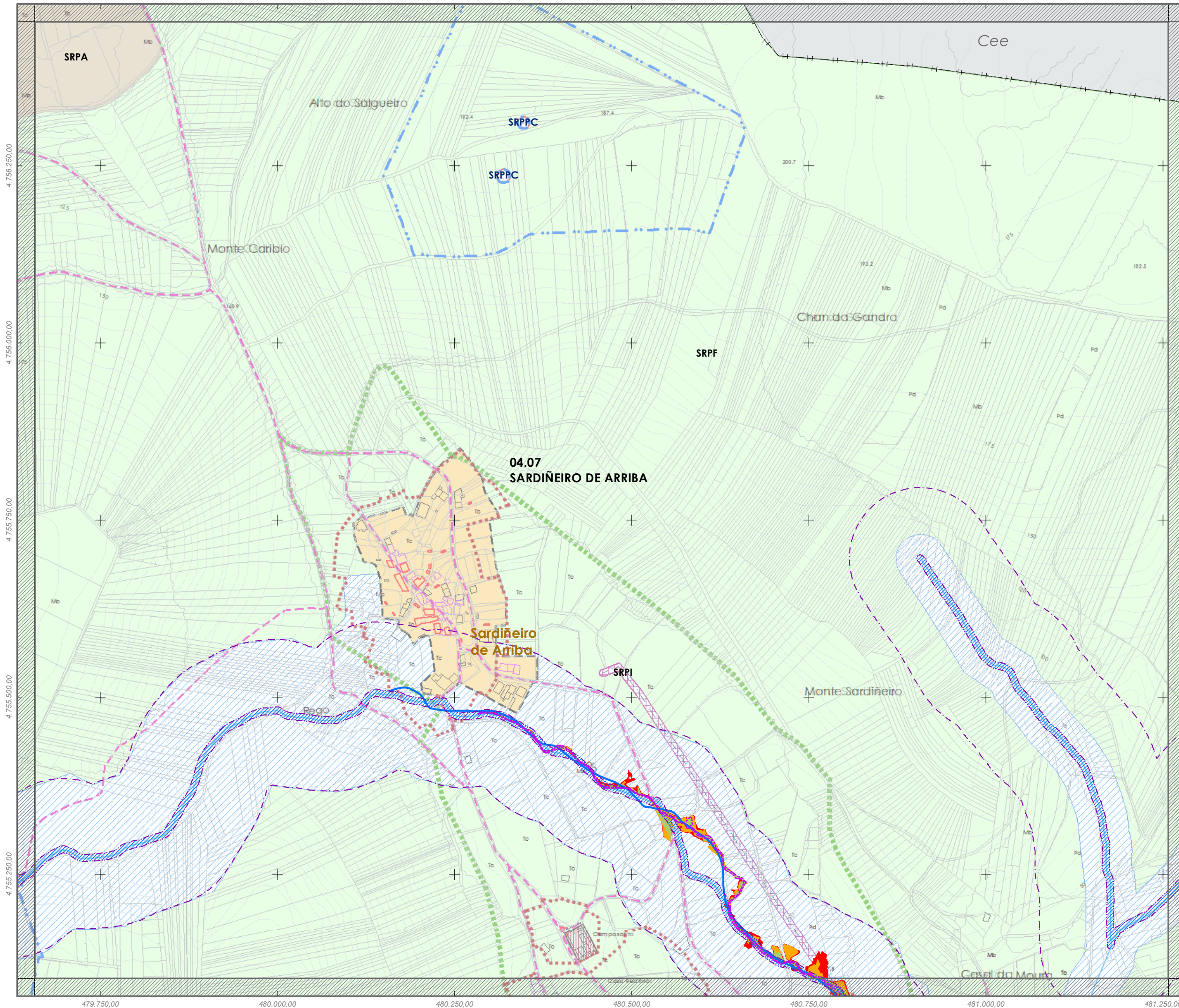
Concello de FISTERRA

Equipo redactor:
ALFOVINO BOTANA
Arquitectos

Alfaro:
Alfonso Botana Castelo Arquitecto
Beatriz García Becerra Arquitecta
Paula Fernández Otero Bióloga

Folla: 7

PLAN XERAL DE ORDENACIÓN MUNICIPAL FISTERRA



- SOLO URBANO**
- Delimitación de Solo Urbano
- SOLO DE NÚCLEO RURAL**
- Delimitación de Solo de Núcleo Rural
- SOLO RÚSTICO**
- Plan Especial de Protección do Entorno do Faro
 - S. Rústico de Protección Ordinaria (SRPO)
 - S. R. de Protección Agropecuaria (SRPA)
 - S. R. de Protección Forestal (SRPF)
 - S. R. de Protección das Augas (SRPAG)
 - S. R. de Protección de Infraestruturas (SRPI)
 - S. R. de Protección Paisaxística (SRPP)
 - S. R. de Protección de Espazos Naturais (SRPEN)
 - S. R. de Protección de Costas (SRPC)
 - S. R. Protección do Patrimonio Cultural (SRPPC)
- SOLO URBANIZABLE**
- S. Urbanizable Delimitado Residencial

- SIMBOLOXÍA**
- Zona de Dominio Público Hidráulico (ZDPH)
 - Zona de servidume (5m)
 - Zona de policía (100m)
 - Area de risco potencial significativo de inundación
 - Zona de fluxo preferente
 - Zona inundable fluvial T100
 - Zona inundable fluvial T500
 - Zona inundable costeira T100
 - Zona inundable costeira T500
 - L.I.C. Lugar de Interese Comunitario (Rede Natura 2000)
 - Liña de ribeira
 - Liña de Destinde Público Marítimo Terrestre (D.P.M.T.)
 - Liña de servidume de protección
 - Solo de núcleo rural afectado polo Plan de Ordenación do Litoral
 - Núcleo de Identidade Litoral (NIL)

Fase: **APROBACIÓN PROVISIONAL E DEFINITIVA**
Abril 2020

Plano: **V.17 ORDENACIÓN MUNICIPAL: ZONAS INUNDABLES**

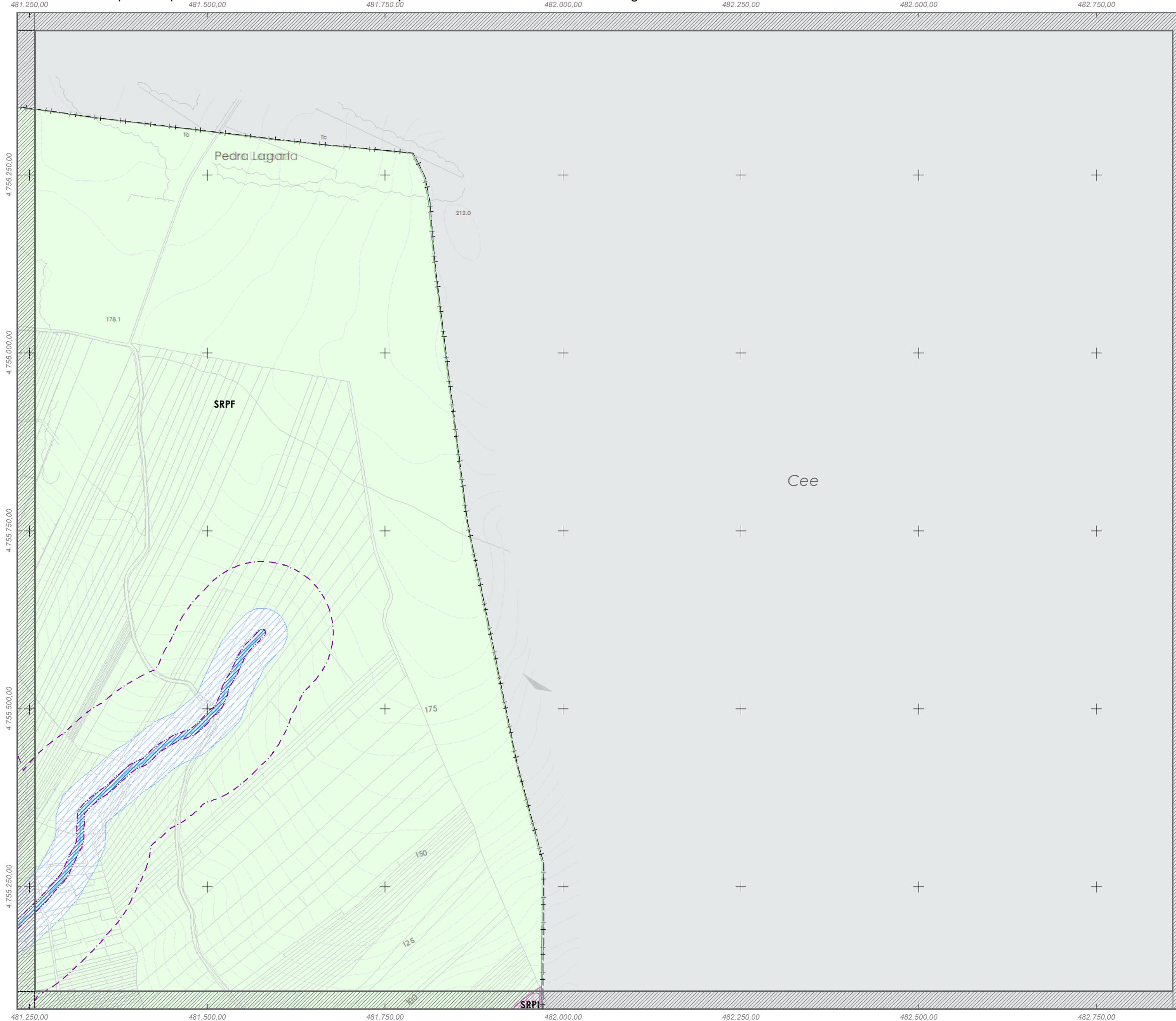
Concello de FISTERRA

Equipo redactor:
ALFONSO BOTANA
Arquitecto

Alfano:
Alfonso Botana Castelo
Arquitecto
Beatriz García Becerra
Arquitecta
Paula Fernández Otero
Bióloga

Folla: 8

PLAN XERAL DE ORDENACIÓN MUNICIPAL FISTERRA



- SOLO URBANO**
- Delimitación de Solo Urbano
- SOLO DE NÚCLEO RURAL**
- Delimitación de Solo de Núcleo Rural
- SOLO RÚSTICO**
- Plan Especial de Protección do Entorno do Faro
 - S. Rústico de Protección Ordinaria (SRPO)
 - S. R. de Protección Agropecuaria (SRPA)
 - S. R. de Protección Forestal (SRPF)
 - S. R. de Protección das Augas (SRPAg)
 - S. R. de Protección de Infraestruturas (SRPI)
 - S. R. de Protección Paisaxística (SRPP)
 - S. R. de Protección de Espazos Naturais (SRPEN)
 - S. R. de Protección de Costas (SRPC)
 - S. R. Protección do Patrimonio Cultural (SRPPC)
- SOLO URBANIZABLE**
- S. Urbanizable Delimitado Residencial

- SIMBOLOXÍA**
- Zona de Dominio Público Hidráulico (ZDPH)
 - Zona de servidume (5m)
 - Zona de policía (100m)
 - Area de risco potencial significativo de inundación
 - Zona de fluxo preferente
 - Zona inundable fluvial T100
 - Zona inundable fluvial T500
 - Zona inundable costeira T100
 - Zona inundable costeira T500
 - L.I.C. Lugar de Interese Comunitario (Rede Natura 2000)
 - Liña de ribeira
 - Liña de Destinde Público Marítimo Terrestre (D.P.M.T)
 - Liña de servidume de protección
 - Solo de núcleo rural afectado polo Plan de Ordenación do Litoral
 - Núcleo de Identidade Litoral (NIL)

Fase: **APROBACIÓN PROVISIONAL E DEFINITIVA**
Abril 2020

Plano: **V.17 ORDENACIÓN MUNICIPAL: ZONAS INUNDABLES**

Concello de FISTERRA

Equipo redactor:

ALFONSO BOTANA

Arquitecto

Alfonso Botana Castelo
Arquitecto

Beatriz García Becerra
Arquitecta

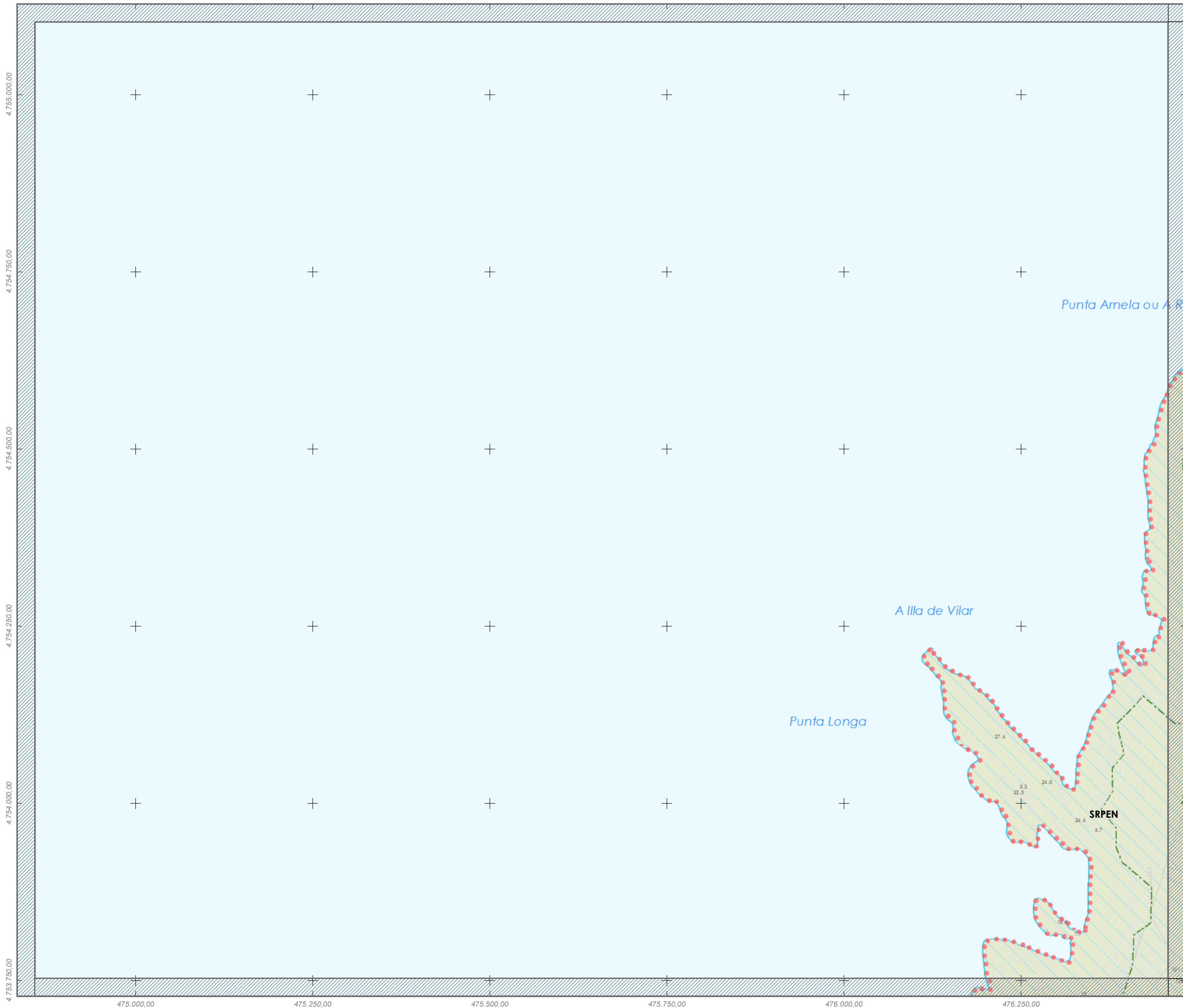
Paula Fernández Otero
Bióloga

Folla: 9

C05

0 12,5 25 50 Metros E 1:5.000

PLAN XERAL DE ORDENACIÓN MUNICIPAL FISTERRA



- SOLO URBANO**
- Delimitación de Solo Urbano
- SOLO DE NÚCLEO RURAL**
- Delimitación de Solo de Núcleo Rural
- SOLO RÚSTICO**
- Plan Especial de Protección do Entorno do Faro
 - S. Rústico de Protección Ordinaria (SRPO)
 - S. R. de Protección Agropecuaria (SRPA)
 - S. R. de Protección Forestal (SRPF)
 - S. R. de Protección das Augas (SRPAg)
 - S. R. de Protección de Infraestruturas (SRPI)
 - S. R. de Protección Paisaxística (SRPP)
 - S. R. de Protección de Espazos Naturais (SRPEN)
 - S. R. de Protección de Costas (SRPC)
 - S. R. Protección do Patrimonio Cultural (SRPPC)
- SOLO URBANIZABLE**
- S. Urbanizable Delimitado Residencial

SIMBOLOXÍA

- Zona de Dominio Público Hidráulico (ZDPH)
- Zona de servidume (5m)
- Zona de policía (100m)
- Area de risco potencial significativo de inundación
- Zona de fluxo preferente
- Zona inundable fluvial T100
- Zona inundable fluvial T500
- Zona inundable costeira T100
- Zona inundable costeira T500
- L.I.C. Lugar de Interese Comunitario (Rede Natura 2000)
- Liña de ribeira
- Liña de Destinde Público Marítimo Terrestre (D.P.M.T.)
- Liña de servidume de protección
- Solo de núcleo rural afectado polo Plan de Ordenación do Litoral
- Núcleo de Identidade Litoral (NIL)

Fase: **APROBACIÓN PROVISIONAL E DEFINITIVA**
Abril 2020

Plano: **V.17 ORDENACIÓN MUNICIPAL: ZONAS INUNDABLES**

Concello de FISTERRA

Equipo redactor:

ALFONSO BOTANA

Arquitecto

Alfonso Botana Castelo Arquitecto

Beatriz García Becerra Arquitecta

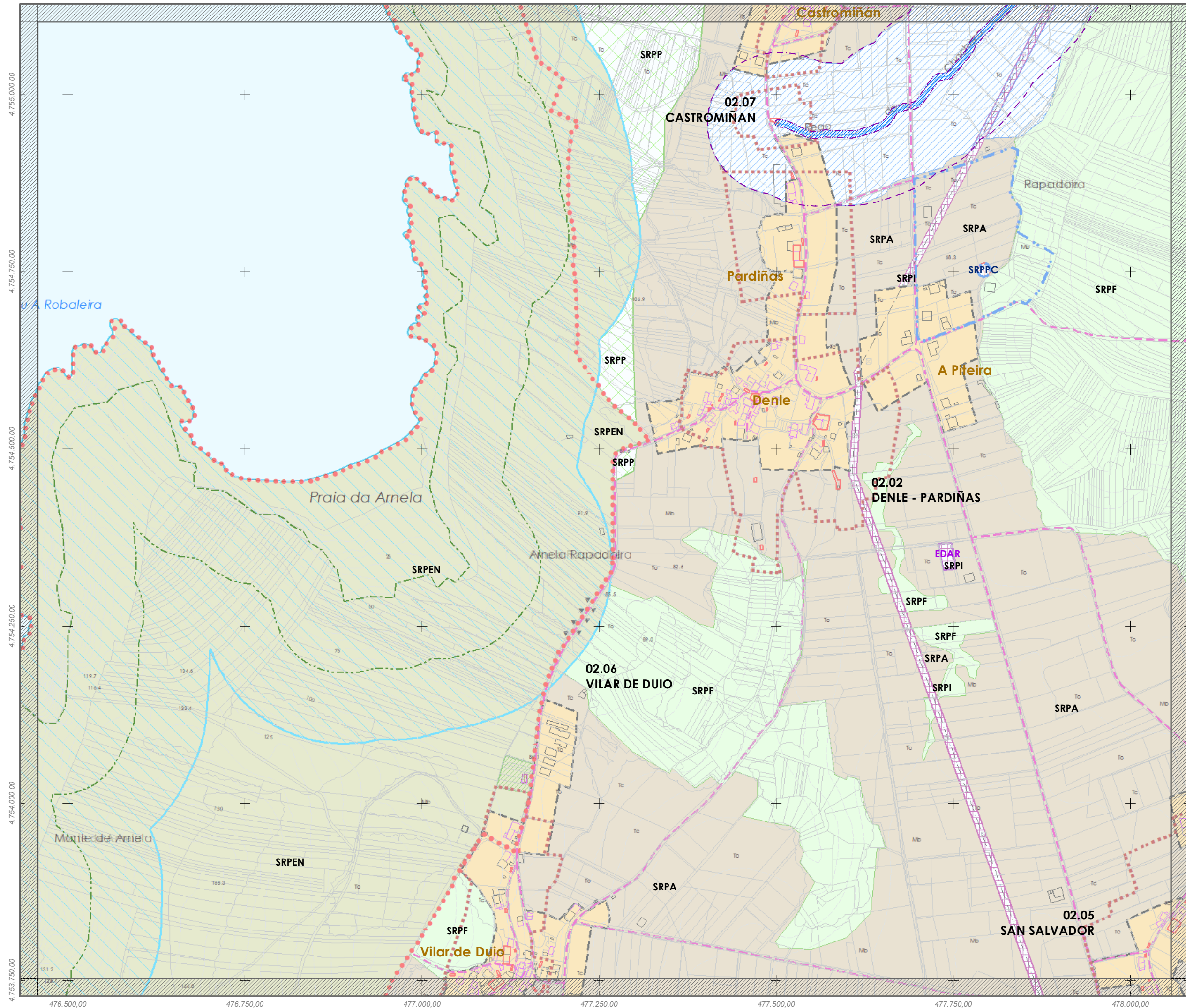
Paula Fernández Otero Bióloga

Folla: 10

D01

Metros 0 12,5 25 50 E 1:5.000

PLAN XERAL DE ORDENACIÓN MUNICIPAL FISTERRA



- SOLO URBANO**
- Delimitación de Solo Urbano
- SOLO DE NÚCLEO RURAL**
- Delimitación de Solo de Núcleo Rural
- SOLO RÚSTICO**
- Plan Especial de Protección do Entorno do Faro
 - S. Rústico de Protección Ordinaria (SRPO)
 - S. R. de Protección Agropecuaria (SRPA)
 - S. R. de Protección Forestal (SRPF)
 - S. R. de Protección das Augas (SRPAg)
 - S. R. de Protección de Infraestruturas (SRPI)
 - S. R. de Protección Paisaxística (SRPP)
 - Itinerario paisaxístico
 - S. R. de Protección de Espazos Naturais (SRPEN)
 - S. R. de Protección de Costas (SRPC)
 - S. R. Protección do Patrimonio Cultural (SRPPC)
- SOLO URBANIZABLE**
- S. Urbanizable Delimitado Residencial

- SIMBOLOXÍA**
- Zona de Dominio Público Hidráulico (ZDPH)
 - Zona de servidume (5m)
 - Zona de policía (100m)
 - Area de risco potencial significativo de inundación
 - Zona de fluxo preferente
 - Zona inundable fluvial T100
 - Zona inundable fluvial T500
 - Zona inundable costeira T100
 - Zona inundable costeira T500
 - L.I.C. Lugar de Interese Comunitario (Rede Natura 2000)
 - Liña de ribeira
 - Liña de Destinde Público Marítimo Terrestre (D.P.M.T.)
 - Liña de servidume de protección
 - Solo de núcleo rural afectado polo Plan de Ordenación do Litoral
 - Núcleo de Identidade Litoral (NIL)

Fase: **APROBACIÓN PROVISIONAL E DEFINITIVA**
Abril 2020

Plano: **V.17 ORDENACIÓN MUNICIPAL: ZONAS INUNDABLES**

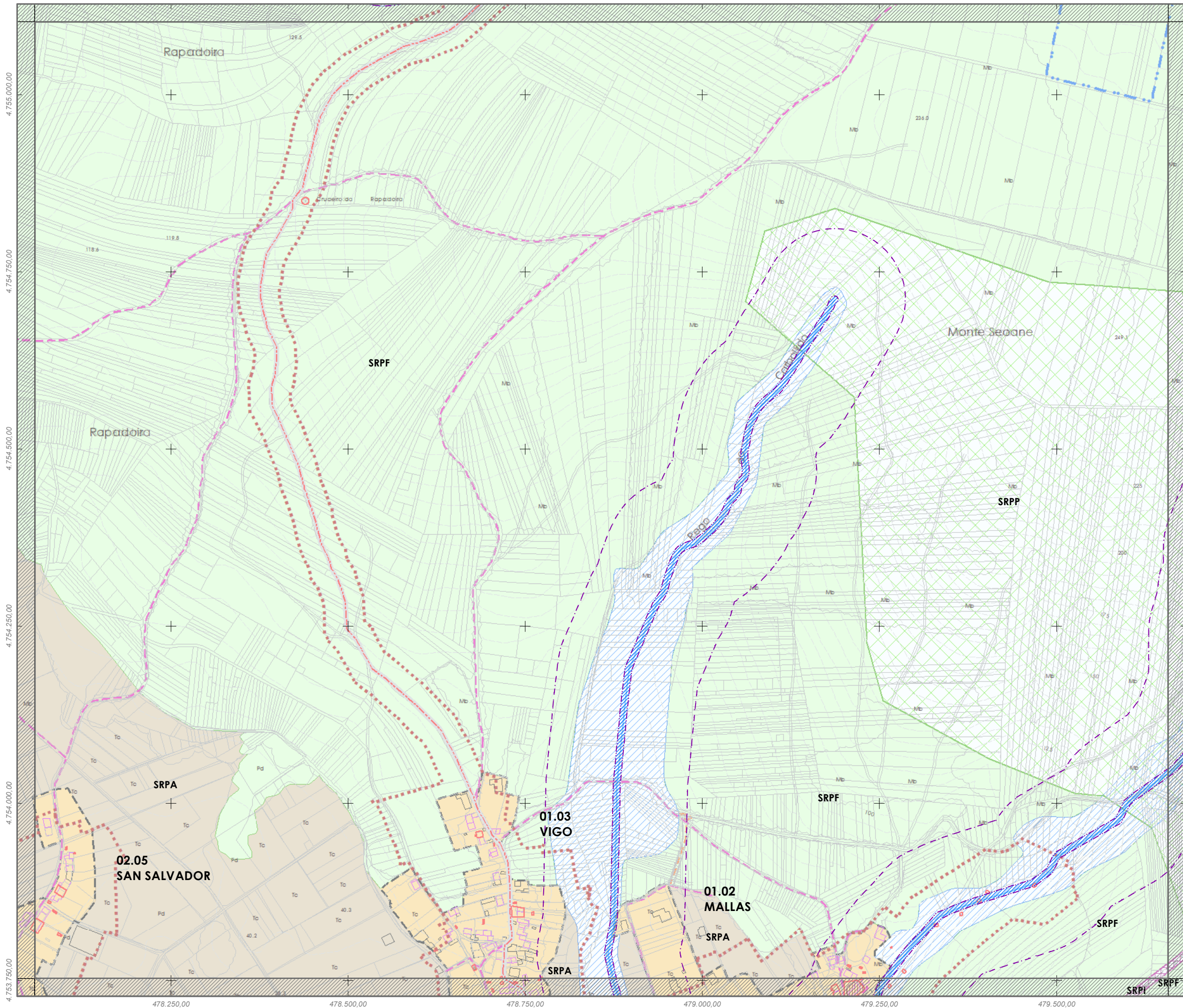
Concello de FISTERRA

Equipo redactor:
ALFONSO BOTANA
Arquitecto

Alfonso Botana Castelo Arquitecto
Beatriz García Becerra Arquitecta
Paula Fernández Otero Bióloga

Folla: 11

PLAN XERAL DE ORDENACIÓN MUNICIPAL FISTERRA



- SOLO URBANO**
- Delimitación de Solo Urbano
- SOLO DE NÚCLEO RURAL**
- Delimitación de Solo de Núcleo Rural
- SOLO RÚSTICO**
- Plan Especial de Protección do Entorno do Faro
 - S. Rústico de Protección Ordinaria (SRPO)
 - S. R. de Protección Agropecuaria (SRPA)
 - S. R. de Protección Forestal (SRPF)
 - S. R. de Protección das Augas (SRPAg)
 - S. R. de Protección de Infraestruturas (SRPI)
 - S. R. de Protección Paisaxística (SRPP)
 - Itinerario paisaxístico
 - S. R. de Protección de Espazos Naturais (SRPEN)
 - S. R. de Protección de Costas (SRPC)
 - S. R. Protección do Patrimonio Cultural (SRPPC)
- SOLO URBANIZABLE**
- S. Urbanizable Delimitado Residencial

- SIMBOLOXÍA**
- Zona de Dominio Público Hidráulico (ZDPH)
 - Zona de servidume (5m)
 - Zona de policía (100m)
 - Area de risco potencial significativo de inundación
 - Zona de fluxo preferente
 - Zona inundable fluvial T100
 - Zona inundable fluvial T500
 - Zona inundable costeira T100
 - Zona inundable costeira T500
 - L.I.C. Lugar de Interese Comunitario (Rede Natura 2000)
 - Liña de ribeira
 - Liña de Destinde Público Marítimo Terrestre (D.P.M.T.)
 - Liña de servidume de protección
 - Solo de núcleo rural afectado polo Plan de Ordenación do Litoral
 - Núcleo de Identidade Litoral (NIL)

Fase: **APROBACIÓN PROVISIONAL E DEFINITIVA**
Abril 2020

Plano: **V.17 ORDENACIÓN MUNICIPAL: ZONAS INUNDABLES**

Concello de FISTERRA

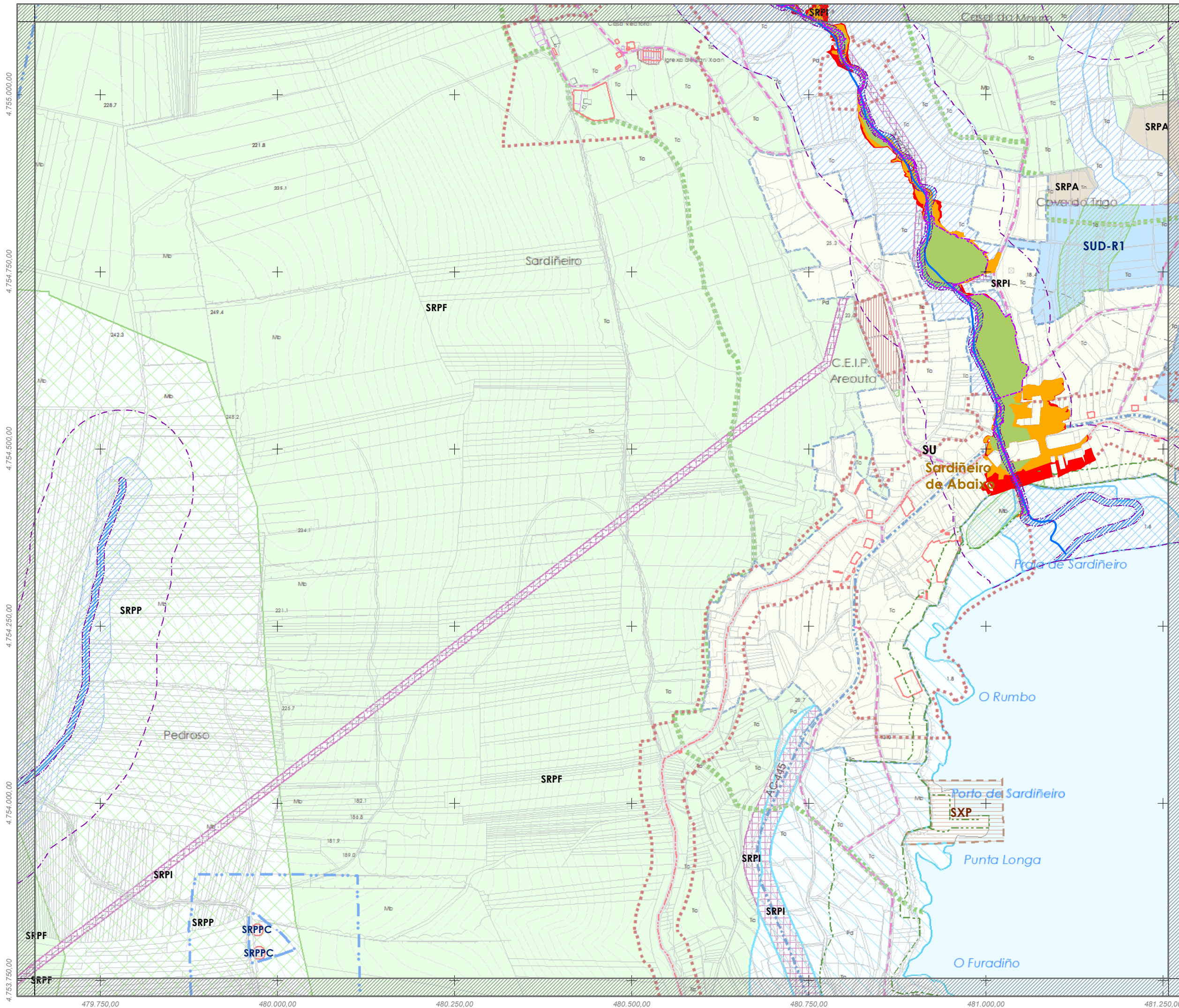
Equipo redactor:
ALFONSO BOTANA

Alfons Botana Castelo Arquitecto
Beatriz García Becerra Arquitecta
Paula Fernández Otero Bióloga

Folla: 12
D03

0 12,5 25 50 Metros E 1:5.000

PLAN XERAL DE ORDENACIÓN MUNICIPAL FISTERRA



- SOLO URBANO**
- Delimitación de Solo Urbano
- SOLO DE NÚCLEO RURAL**
- Delimitación de Solo de Núcleo Rural
- SOLO RÚSTICO**
- Plan Especial de Protección do Entorno do Faro
 - S. Rústico de Protección Ordinaria (SRPO)
 - S. R. de Protección Agropecuaria (SRPA)
 - S. R. de Protección Forestal (SRPF)
 - S. R. de Protección das Augas (SRPAg)
 - S. R. de Protección de Infraestruturas (SRPI)
 - S. R. de Protección Paisaxística (SRPP)
 - ▲ ▲ ▲ Itinerario paisaxístico
 - S. R. de Protección de Espazos Naturais (SRPEN)
 - S. R. de Protección de Costas (SRPC)
 - S. R. Protección do Patrimonio Cultural (SRPPC)
- SOLO URBANIZABLE**
- S. Urbanizable Delimitado Residencial

- SIMBOLOXÍA**
- Zona de Dominio Público Hidráulico (ZDPH)
 - Zona de servidume (5m)
 - Zona de policía (100m)
 - Area de risco potencial significativo de inundación
 - Zona de fluxo preferente
 - Zona inundable fluvial T100
 - Zona inundable fluvial T500
 - Zona inundable costeira T100
 - Zona inundable costeira T500
 - ● ● L.I.C. Lugar de Interese Comunitario (Rede Natura 2000)
 - Liña de ribeira
 - Liña de Destinde Público Marítimo Terrestre (D.P.M.T.)
 - Liña de servidume de protección
 - Solo de núcleo rural afectado polo Plan de Ordenación do Litoral
 - Núcleo de Identidade Litoral (NIL)

Fase: **APROBACIÓN PROVISIONAL E DEFINITIVA**
Abril 2020

Plano: **V.17 ORDENACIÓN MUNICIPAL: ZONAS INUNDABLES**

Concello de FISTERRA

Equipo redactor:

ALFOVO BOTANA

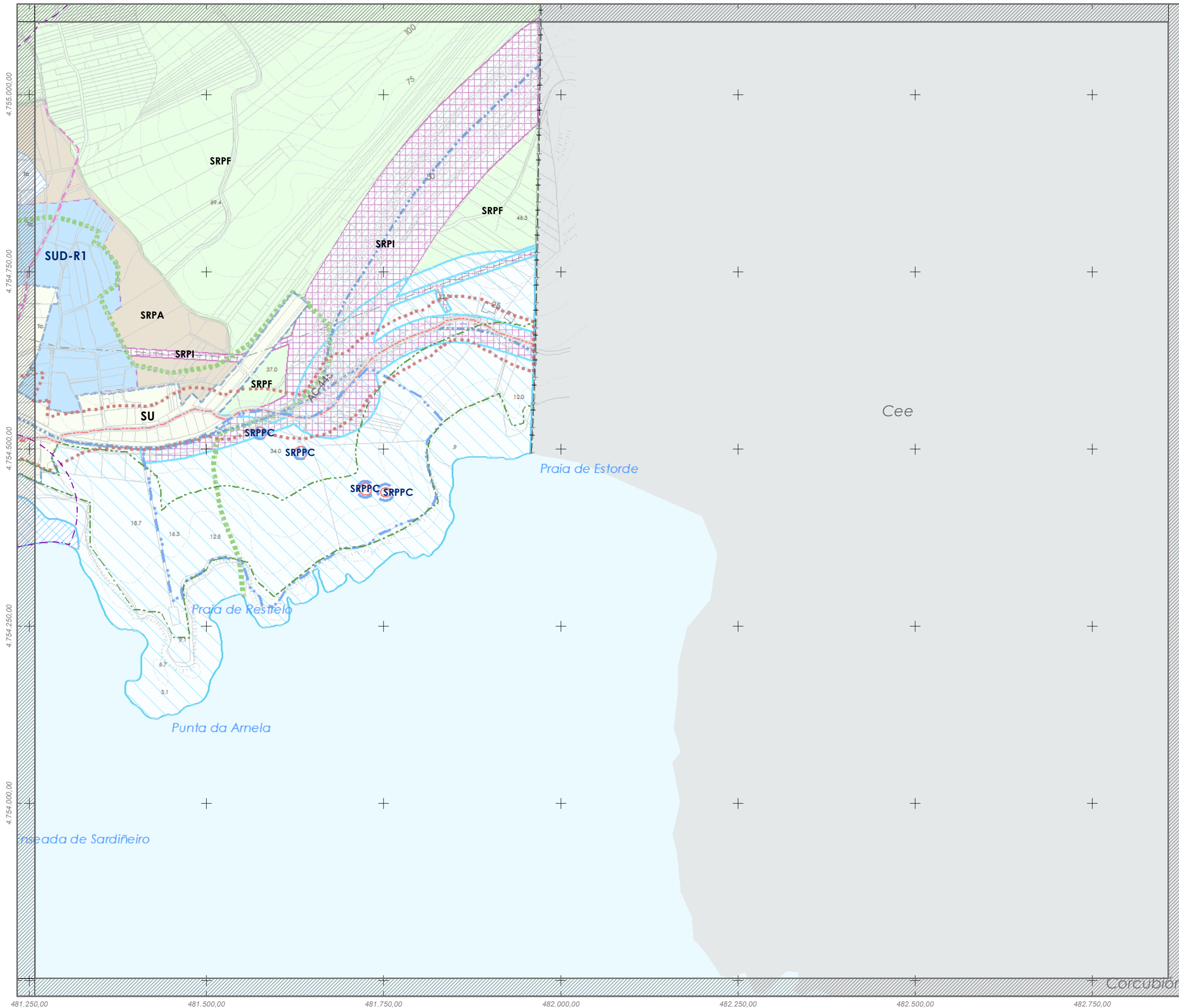
Alfonso Botana Castelo Arquitecto

Beatriz García Becerra Arquitecta

Paula Fernández Otero Bióloga

Folla: 13

PLAN XERAL DE ORDENACIÓN MUNICIPAL FISTERRA



- SOLO URBANO**
- Delimitación de Solo Urbano
- SOLO DE NÚCLEO RURAL**
- Delimitación de Solo de Núcleo Rural
- SOLO RÚSTICO**
- Plan Especial de Protección do Entorno do Faro
 - S. Rústico de Protección Ordinaria (SRPO)
 - S. R. de Protección Agropecuaria (SRPA)
 - S. R. de Protección Forestal (SRPF)
 - S. R. de Protección das Augas (SRPAg)
 - S. R. de Protección de Infraestruturas (SRPI)
 - S. R. de Protección Paisaxística (SRPP)
 - Itinerario paisaxístico
 - S. R. de Protección de Espazos Naturais (SRPEN)
 - S. R. de Protección de Costas (SRPC)
 - S. R. Protección do Patrimonio Cultural (SRPPC)
- SOLO URBANIZABLE**
- S. Urbanizable Delimitado Residencial

- SIMBOLOXÍA**
- Zona de Dominio Público Hidráulico (ZDPH)
 - Zona de servidume (5m)
 - Zona de policía (100m)
 - Area de risco potencial significativo de inundación
 - Zona de fluxo preferente
 - Zona inundable fluvial T100
 - Zona inundable fluvial T500
 - Zona inundable costeira T100
 - Zona inundable costeira T500
 - L.I.C. Lugar de Interese Comunitario (Rede Natura 2000)
 - Liña de ribeira
 - Liña de Destinde Público Marítimo Terrestre (D.P.M.T.)
 - Liña de servidume de protección
 - Solo de núcleo rural afectado polo Plan de Ordenación do Litoral
 - Núcleo de Identidade Litoral (NIL)

Fase: **APROBACIÓN PROVISIONAL E DEFINITIVA**
Abril 2020

Plano: **V.17 ORDENACIÓN MUNICIPAL: ZONAS INUNDABLES**

Concello de FISTERRA

Equipo redactor:

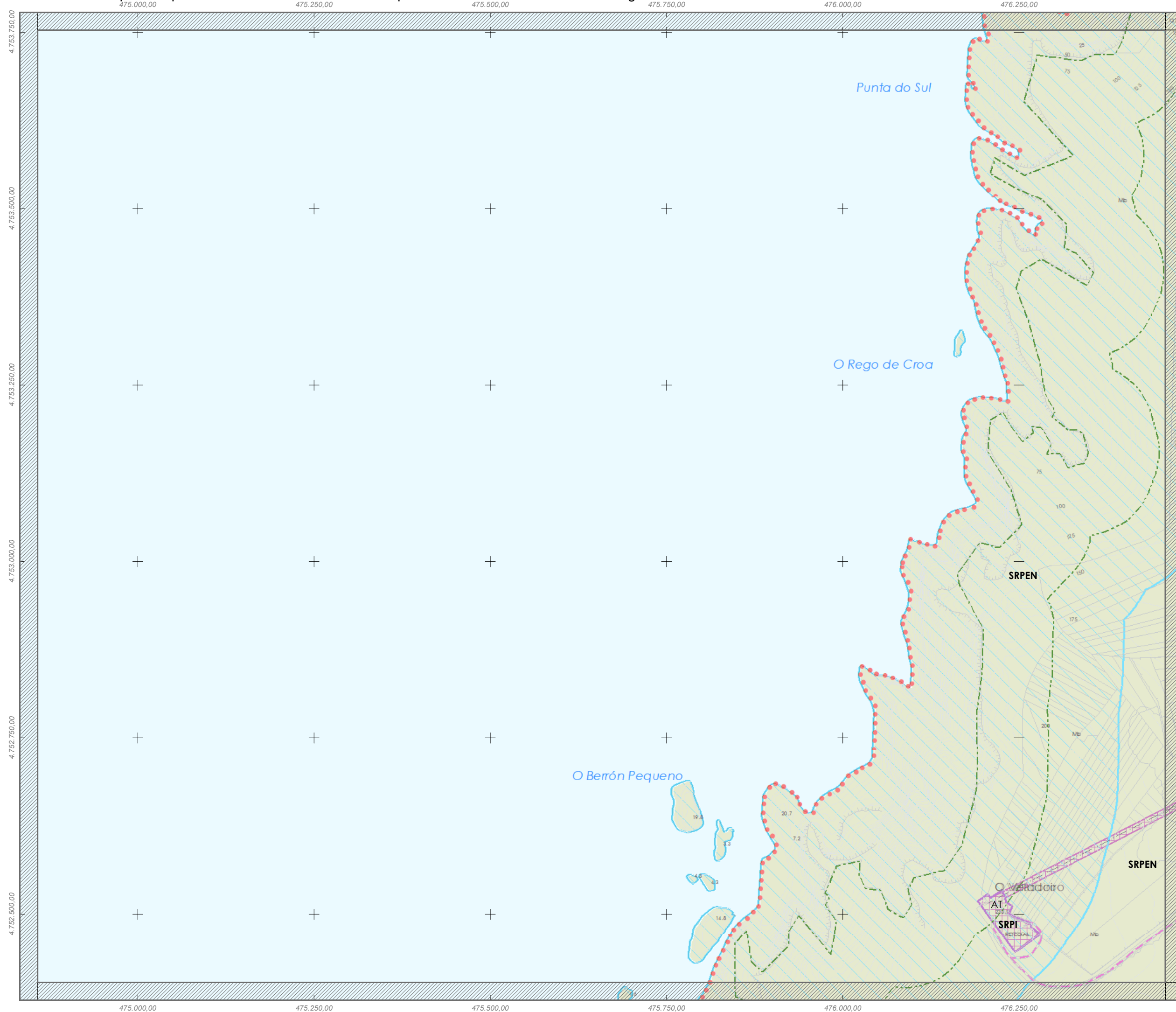
ALFONSO BOTANA

Alfonso Botana Castelo Arquitecto

Beatriz García Becerra Arquitecta

Paula Fernández Otero Bióloga

PLAN XERAL DE ORDENACIÓN MUNICIPAL FISTERRA



- SOLO URBANO**
- Delimitación de Solo Urbano
- SOLO DE NÚCLEO RURAL**
- Delimitación de Solo de Núcleo Rural
- SOLO RÚSTICO**
- Plan Especial de Protección do Entorno do Faro
 - S. Rústico de Protección Ordinaria (SRPO)
 - S. R. de Protección Agropecuaria (SRPA)
 - S. R. de Protección Forestal (SRPF)
 - S. R. de Protección das Augas (SRPAg)
 - S. R. de Protección de Infraestruturas (SRPI)
 - S. R. de Protección Paisaxística (SRPP)
 - Itinerario paisaxístico
 - S. R. de Protección de Espazos Naturais (SRPEN)
 - S. R. de Protección de Costas (SRPC)
 - S. R. Protección do Patrimonio Cultural (SRPPC)
- SOLO URBANIZABLE**
- S. Urbanizable Delimitado Residencial

- SIMBOLOXÍA**
- Zona de Dominio Público Hidráulico (ZDPH)
 - Zona de servidume (5m)
 - Zona de policía (100m)
 - Area de risco potencial significativo de inundación
 - Zona de fluxo preferente
 - Zona inundable fluvial T100
 - Zona inundable fluvial T500
 - Zona inundable costeira T100
 - Zona inundable costeira T500
 - L.I.C. Lugar de Interese Comunitario (Rede Natura 2000)
 - Liña de ribeira
 - Liña de Destinde Público Marítimo Terrestre (D.P.M.T.)
 - Liña de servidume de protección
 - Solo de núcleo rural afectado polo Plan de Ordenación do Litoral
 - Núcleo de Identidade Litoral (NIL)

Fase: **APROBACIÓN PROVISIONAL E DEFINITIVA**
Abril 2020

Plano: **V.17 ORDENACIÓN MUNICIPAL: ZONAS INUNDABLES**

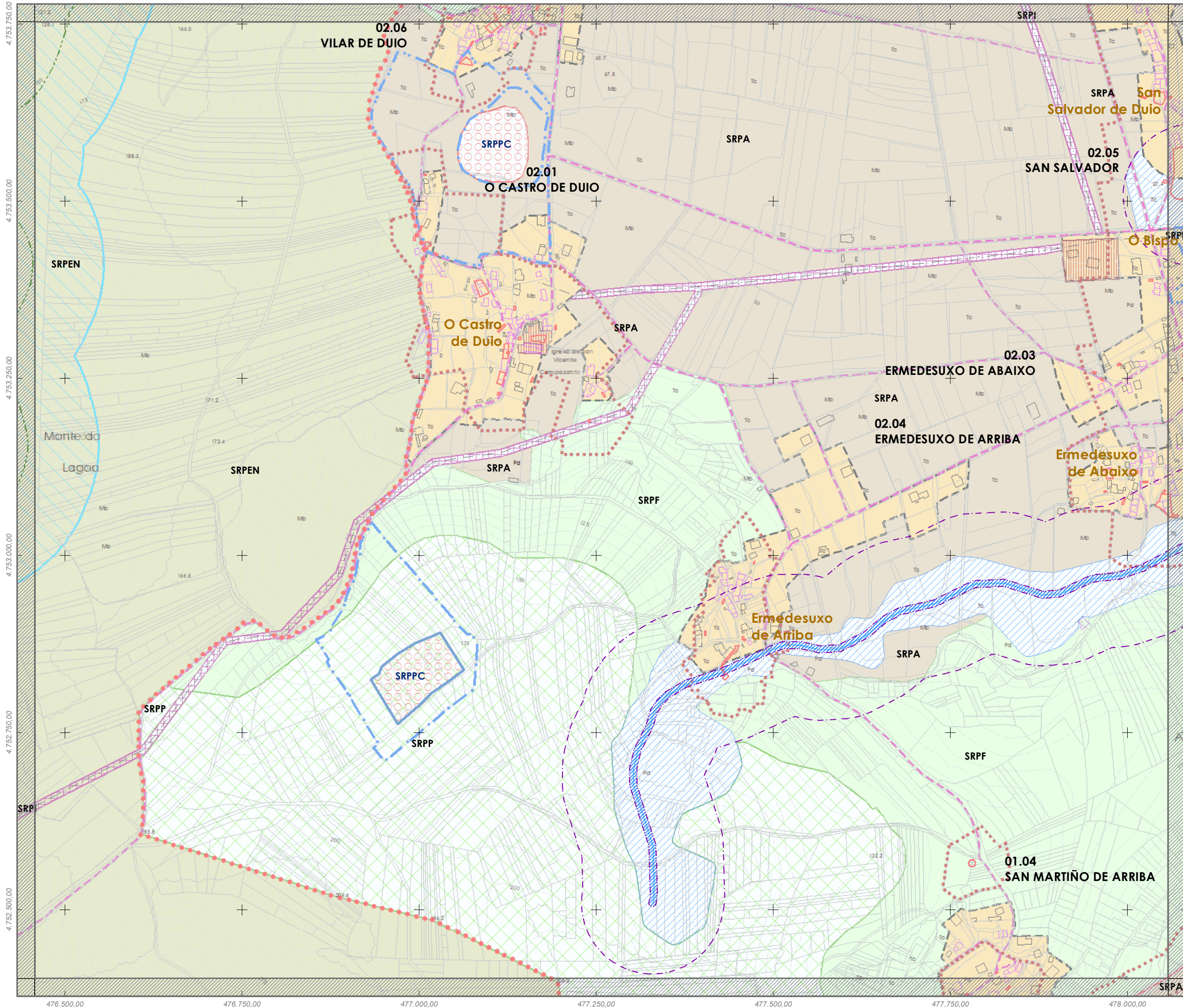
Concello de FISTERRA

Equipo redactor:
ALFONSO BOTANA

Alfaro:
Alfonso Botana Castelo Arquitecto
Beatriz García Becerra Arquitecta
Paula Fernández Otero Bióloga

Folla: 15

PLAN XERAL DE ORDENACIÓN MUNICIPAL FISTERRA



- SOLO URBANO**
- Delimitación de Solo Urbano
- SOLO DE NÚCLEO RURAL**
- Delimitación de Solo de Núcleo Rural
- SOLO RÚSTICO**
- Plan Especial de Protección do Entorno do Faro
 - S. Rústico de Protección Ordinaria (SRPO)
 - S. R. de Protección Agropecuaria (SRPA)
 - S. R. de Protección Forestal (SRPF)
 - S. R. de Protección das Augas (SRPAg)
 - S. R. de Protección de Infraestruturas (SRPI)
 - S. R. de Protección Paisaxística (SRPP)
 - Itinerario paisaxístico
 - S. R. de Protección de Espazos Naturais (SRPEN)
 - S. R. de Protección de Costas (SRPC)
 - S. R. Protección do Patrimonio Cultural (SRPPC)
- SOLO URBANIZABLE**
- S. Urbanizable Delimitado Residencial

- SIMBOLOXÍA**
- Zona de Dominio Público Hidráulico (ZDPH)
 - Zona de servidume (5m)
 - Zona de policía (100m)
 - Area de risco potencial significativo de inundación
 - Zona de fluxo preferente
 - Zona inundable fluvial T100
 - Zona inundable fluvial T500
 - Zona inundable costeira T100
 - Zona inundable costeira T500
 - L.I.C. Lugar de Interese Comunitario (Rede Natura 2000)
 - Liña de ribeira
 - Liña de Destinde Público Marítimo Terrestre (D.P.M.T.)
 - Liña de servidume de protección
 - Solo de núcleo rural afectado polo Plan de Ordenación da Litoral
 - Núcleo de Identidade Litoral (NIL)

Fase: **APROBACIÓN PROVISIONAL E DEFINITIVA**
Abril 2020

Plano: **V.17 ORDENACIÓN MUNICIPAL: ZONAS INUNDABLES**

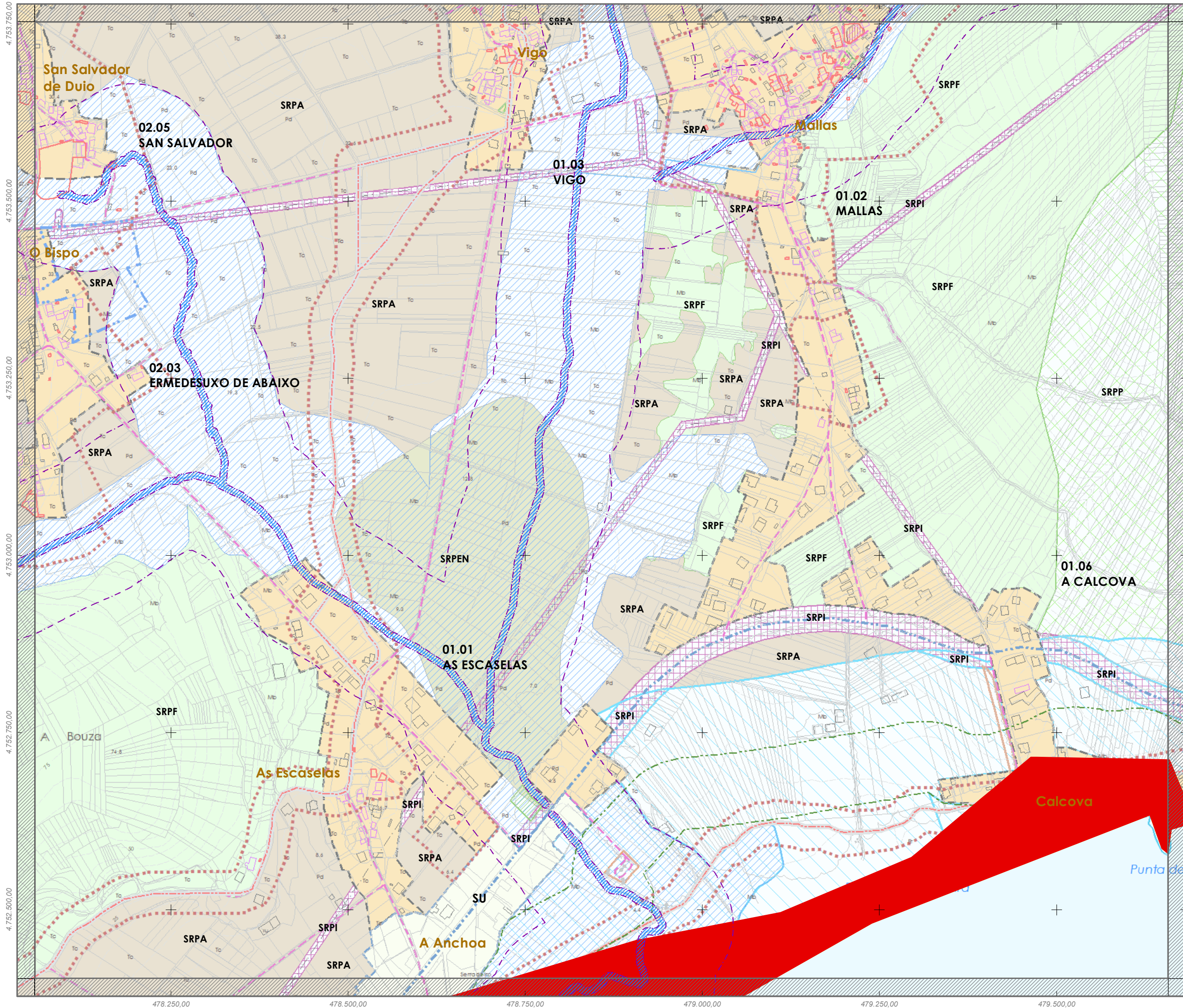
Concello de FISTERRA

Equipo redactor:
ALFOVO BOTANA
Arquitectos

Alfaro:
Alfonso Botana Castelo Arquitecto
Beatriz García Becerra Arquitecta
Paula Fernández Otero Bióloga

Folla: 16

PLAN XERAL DE ORDENACIÓN MUNICIPAL FISTERRA



- SOLO URBANO**
- Delimitación de Solo Urbano
- SOLO DE NÚCLEO RURAL**
- Delimitación de Solo de Núcleo Rural
- SOLO RÚSTICO**
- Plan Especial de Protección do Entorno do Faro
 - S. Rústico de Protección Ordinaria (SRPO)
 - S. R. de Protección Agropecuaria (SRPA)
 - S. R. de Protección Forestal (SRPF)
 - S. R. de Protección das Augas (SRPAg)
 - S. R. de Protección de Infraestruturas (SRPI)
 - S. R. de Protección Paisaxística (SRPP)
 - Itinerario paisaxístico
 - S. R. de Protección de Espazos Naturais (SRPEN)
 - S. R. de Protección de Costas (SRPC)
 - S. R. Protección do Patrimonio Cultural (SRPPC)
- SOLO URBANIZABLE**
- S. Urbanizable Delimitado Residencial

- SIMBOLOXÍA**
- Zona de Dominio Público Hidráulico (ZDPH)
 - Zona de servidume (5m)
 - Zona de policía (100m)
 - Area de risco potencial significativo de inundación
 - Zona de fluxo preferente
 - Zona inundable fluvial T100
 - Zona inundable fluvial T500
 - Zona inundable costeira T100
 - Zona inundable costeira T500
 - L.I.C. Lugar de Interese Comunitario (Rede Natura 2000)
 - Liña de ribeira
 - Liña de Destinde Público Marítimo Terrestre (D.P.M.T.)
 - Liña de servidume de protección
 - Solo de núcleo rural afectado polo Plan de Ordenación do Litoral
 - Núcleo de Identidade Litoral (NIL)

Fase: **APROBACIÓN PROVISIONAL E DEFINITIVA**
Abril 2020

Plano: **V.17 ORDENACIÓN MUNICIPAL: ZONAS INUNDABLES**

Concello de FISTERRA

Equipo redactor:

ALFONSO BOTANA

Arquitecto

Alfonso Botana Castelo Arquitecto

Beatriz García Becerra Arquitecta

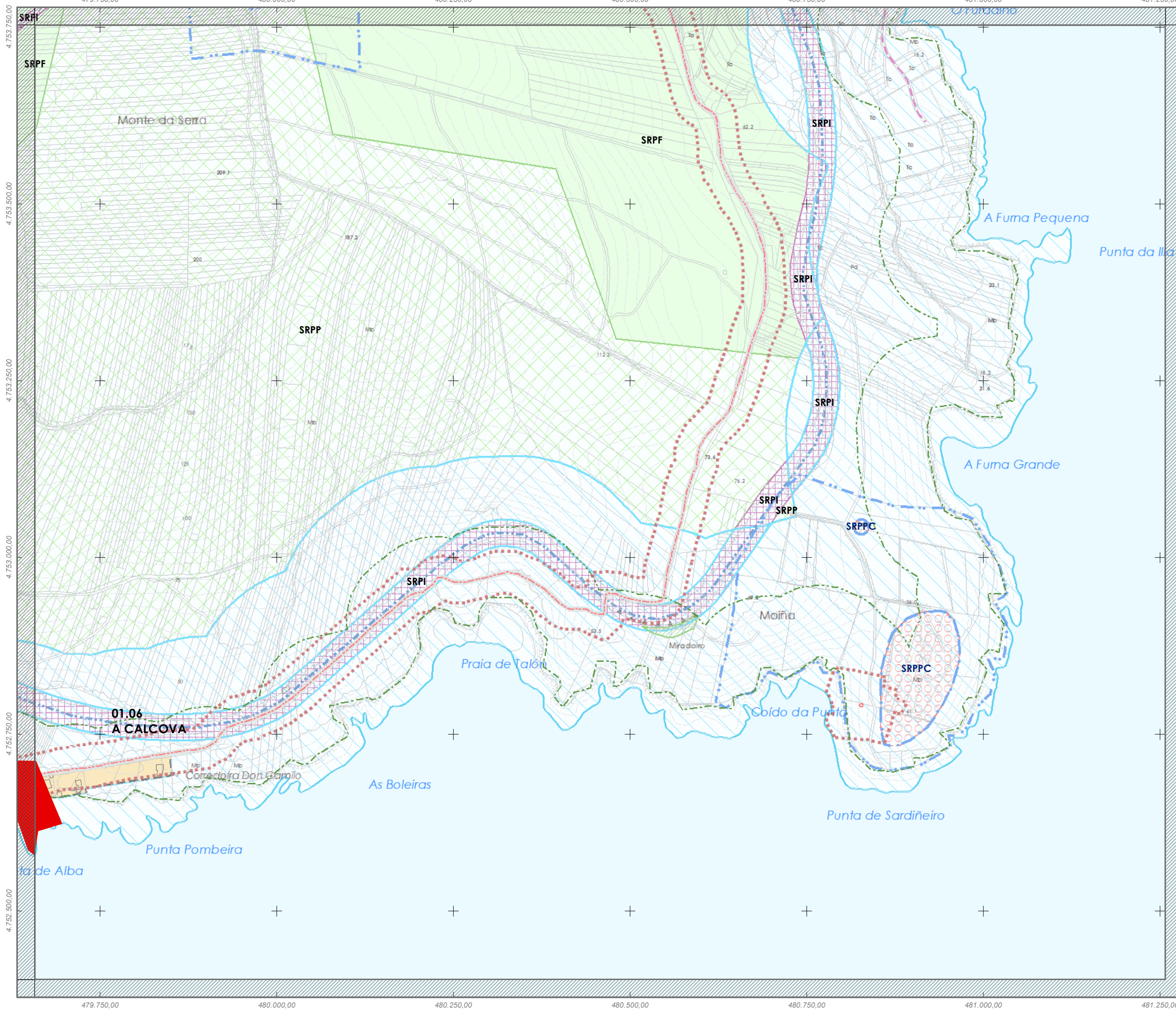
Paula Fernández Otero Bióloga

Folla: 17

E03

0 12,5 25 50 Metros E 1:5.000

PLAN XERAL DE ORDENACIÓN MUNICIPAL FISTERRA



- SOLO URBANO**
- Delimitación de Solo Urbano
- SOLO DE NÚCLEO RURAL**
- Delimitación de Solo de Núcleo Rural
- SOLO RÚSTICO**
- Plan Especial de Protección do Entorno do Faro
 - S. Rústico de Protección Ordinaria (SRPO)
 - S. R. de Protección Agropecuaria (SRPA)
 - S. R. de Protección Forestal (SRPF)
 - S. R. de Protección das Augas (SRPAg)
 - S. R. de Protección de Infraestruturas (SRPI)
 - S. R. de Protección Paisaxística (SRPP)
 - Itinerario paisaxístico
 - S. R. de Protección de Espazos Naturais (SRPEN)
 - S. R. de Protección de Costas (SRPC)
 - S. R. Protección do Patrimonio Cultural (SRPPC)
- SOLO URBANIZABLE**
- S. Urbanizable Delimitado Residencial

- SIMBOLOXÍA**
- Zona de Dominio Público Hidráulico (ZDPH)
 - Zona de servidume (5m)
 - Zona de policía (100m)
 - Area de risco potencial significativo de inundación
 - Zona de fluxo preferente
 - Zona inundable fluvial T100
 - Zona inundable fluvial T500
 - Zona inundable costeira T100
 - Zona inundable costeira T500
 - L.I.C. Lugar de Interese Comunitario (Rede Natura 2000)
 - Liña de ribeira
 - Liña de Destinde Público Marítimo Terrestre (D.P.M.T.)
 - Liña de servidume de protección
 - Solo de núcleo rural afectado polo Plan de Ordenación da Litoral
 - Núcleo de Identidade Litoral (NIL)

Fase: **APROBACIÓN PROVISIONAL E DEFINITIVA**
Abril 2020

Plano: **V.17 ORDENACIÓN MUNICIPAL: ZONAS INUNDABLES**

Concello de FISTERRA

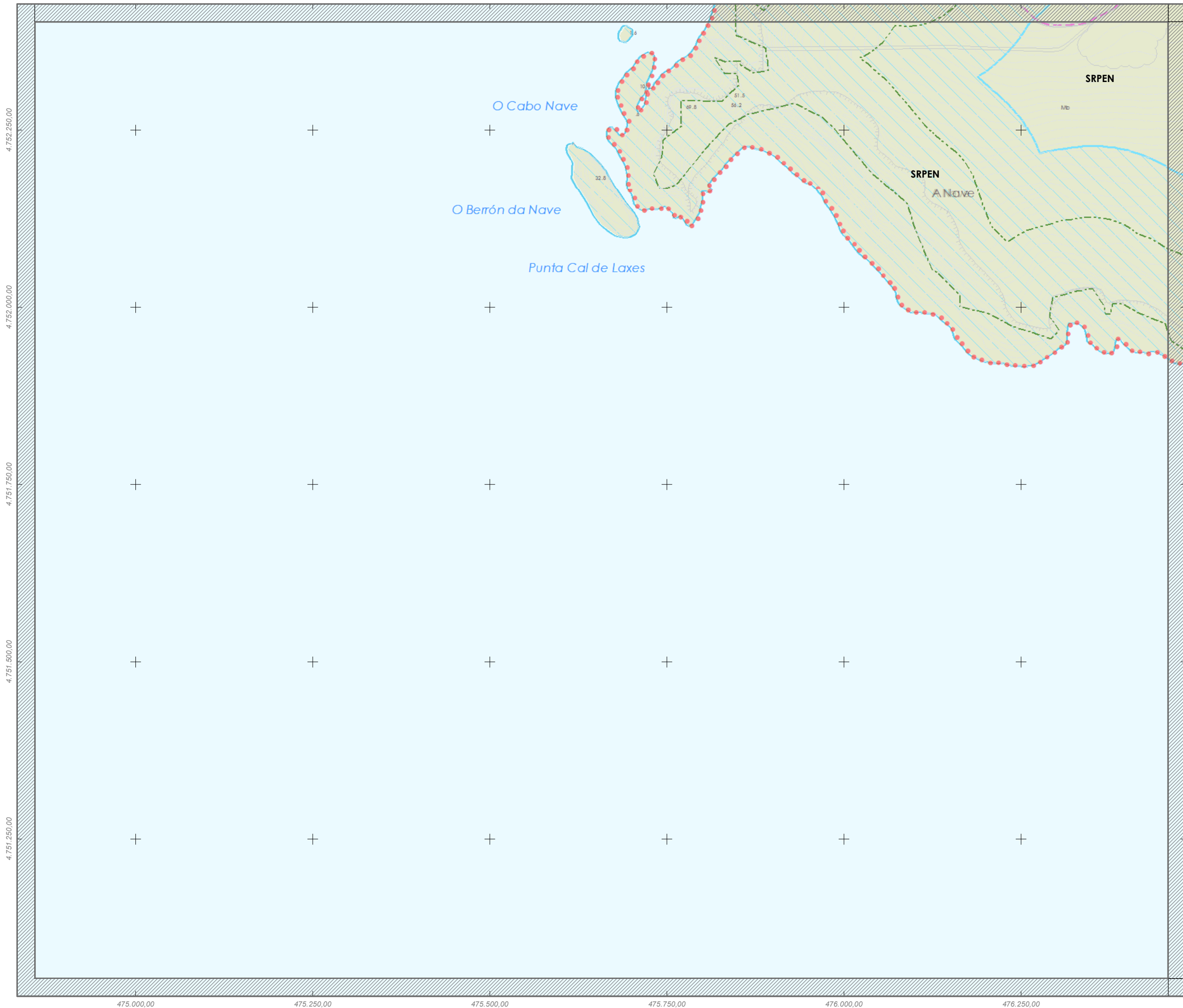
Equipo redactor:
ALFONSO BOTANA
Arquitecto

Alfano:
Alfonso Botana Castelo
Arquitecto
Beatriz García Becerra
Arquitecta
Paula Fernández Otero
Bióloga

Folla: 18
E04

Metros 0 12,5 25 50 E 1:5.000

PLAN XERAL DE ORDENACIÓN MUNICIPAL FISTERRA



- SOLO URBANO**
- Delimitación de Solo Urbano
- SOLO DE NÚCLEO RURAL**
- Delimitación de Solo de Núcleo Rural
- SOLO RÚSTICO**
- Plan Especial de Protección do Entorno do Faro
 - S. Rústico de Protección Ordinaria (SRPO)
 - S. R. de Protección Agropecuaria (SRPA)
 - S. R. de Protección Forestal (SRPF)
 - S. R. de Protección das Augas (SRPAg)
 - S. R. de Protección de Infraestruturas (SRPI)
 - S. R. de Protección Paisaxística (SRPP)
 - Itinerario paisaxístico
 - S. R. de Protección de Espazos Naturais (SRPEN)
 - S. R. de Protección de Costas (SRPC)
 - S. R. Protección do Patrimonio Cultural (SRPPC)
- SOLO URBANIZABLE**
- S. Urbanizable Delimitado Residencial

- SIMBOLOXÍA**
- Zona de Dominio Público Hidráulico (ZDPH)
 - Zona de servidume (5m)
 - Zona de policía (100m)
 - Area de risco potencial significativo de inundación
 - Zona de fluxo preferente
 - Zona inundable fluvial T100
 - Zona inundable fluvial T500
 - Zona inundable costeira T100
 - Zona inundable costeira T500
 - L.I.C. Lugar de Interese Comunitario (Rede Natura 2000)
 - Liña de ribeira
 - Liña de Destinde Público Marítimo Terrestre (D.P.M.T.)
 - Liña de servidume de protección
 - Solo de núcleo rural afectado polo Plan de Ordenación do Litoral
 - Núcleo de Identidade Litoral (NIL)

Fase: **APROBACIÓN PROVISIONAL E DEFINITIVA**
Abril 2020

Plano: **V.17 ORDENACIÓN MUNICIPAL: ZONAS INUNDABLES**

Concello de FISTERRA

Equipo redactor:

ALFONSO BOTANA

Arquitecto

Alfonso Botana Castelo

Arquitecto

Beatriz García Becerra

Arquitecta

Paula Fernández Otero

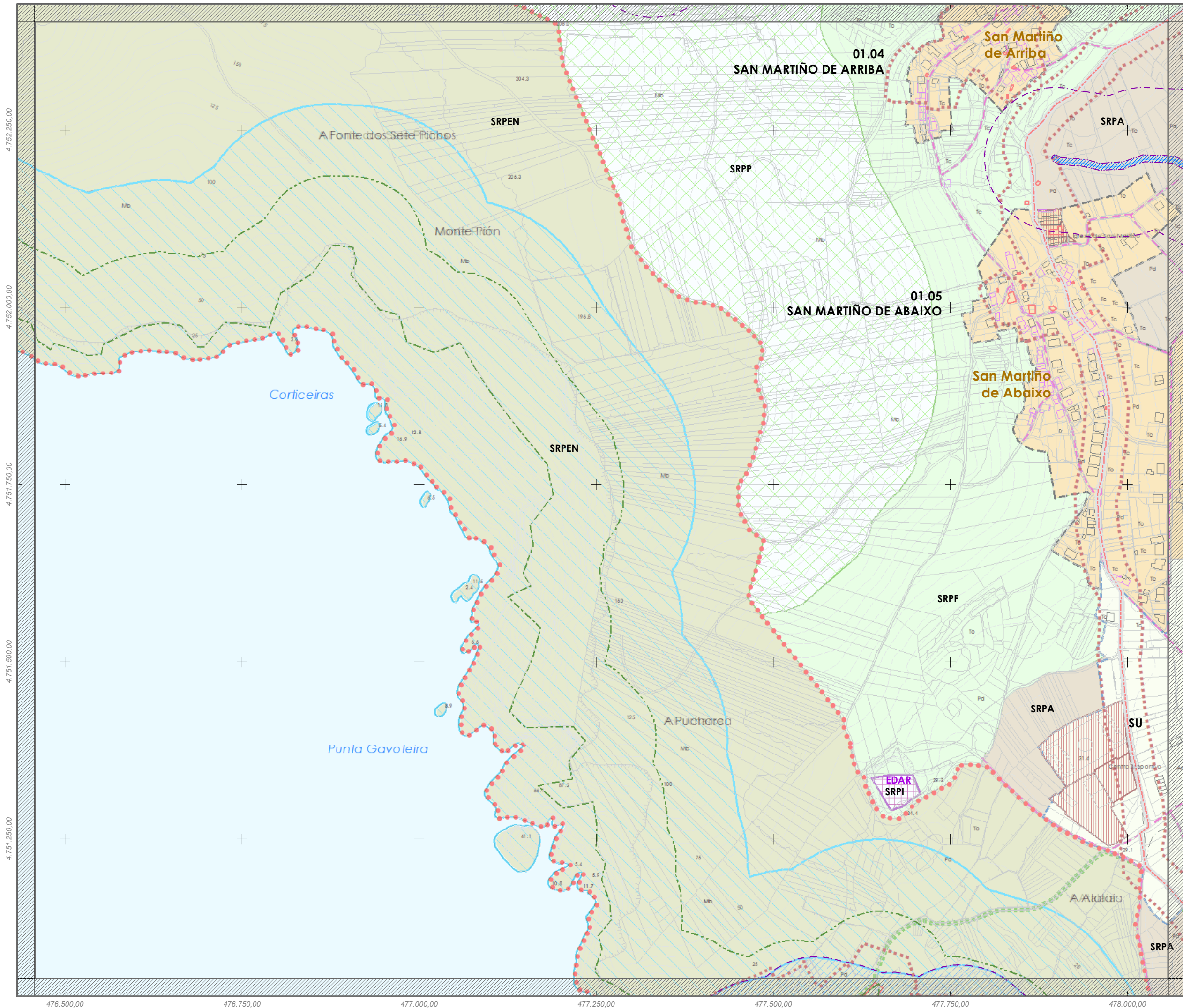
Bióloga

Foja: 19

F01

Metros 0 12,5 25 50 E 1:5.000

PLAN XERAL DE ORDENACIÓN MUNICIPAL FISTERRA



- SOLO URBANO**
- Delimitación de Solo Urbano
- SOLO DE NÚCLEO RURAL**
- Delimitación de Solo de Núcleo Rural
- SOLO RÚSTICO**
- Plan Especial de Protección do Entorno do Faro
 - S. Rústico de Protección Ordinaria (SRPO)
 - S. R. de Protección Agropecuaria (SRPA)
 - S. R. de Protección Forestal (SRPF)
 - S. R. de Protección das Augas (SRPAG)
 - S. R. de Protección de Infraestruturas (SRPI)
 - S. R. de Protección Paisaxística (SRPP)
 - ▲ ▲ ▲ Itinerario paisaxístico
 - S. R. de Protección de Espazos Naturais (SRPEN)
 - S. R. de Protección de Costas (SRPC)
 - S. R. Protección do Patrimonio Cultural (SRPPC)
- SOLO URBANIZABLE**
- S. Urbanizable Delimitado Residencial

- SIMBOLOXÍA**
- Zona de Dominio Público Hidráulico (ZDPH)
 - Zona de servidume (5m)
 - Zona de policía (100m)
 - Area de risco potencial significativo de inundación
 - Zona de fluxo preferente
 - Zona inundable fluvial T100
 - Zona inundable fluvial T500
 - Zona inundable costeira T100
 - Zona inundable costeira T500
 - ● ● L.I.C. Lugar de Interese Comunitario (Rede Natura 2000)
 - Liña de ribeira
 - Liña de Destinde Público Marítimo Terrestre (D.P.M.T.)
 - Liña de servidume de protección
 - Solo de núcleo rural afectado polo Plan de Ordenación do Litoral
 - Núcleo de Identidade Litoral (NIL)

Fase: **APROBACIÓN PROVISIONAL E DEFINITIVA**
Abril 2020

Plan: **V.17 ORDENACIÓN MUNICIPAL: ZONAS INUNDABLES**

Concello de FISTERRA

Equipo redactor:

ALFONSO BOTANA

Arquitecto

Alfonso Botana Castelo

Arquitecto

Beatriz García Becerra

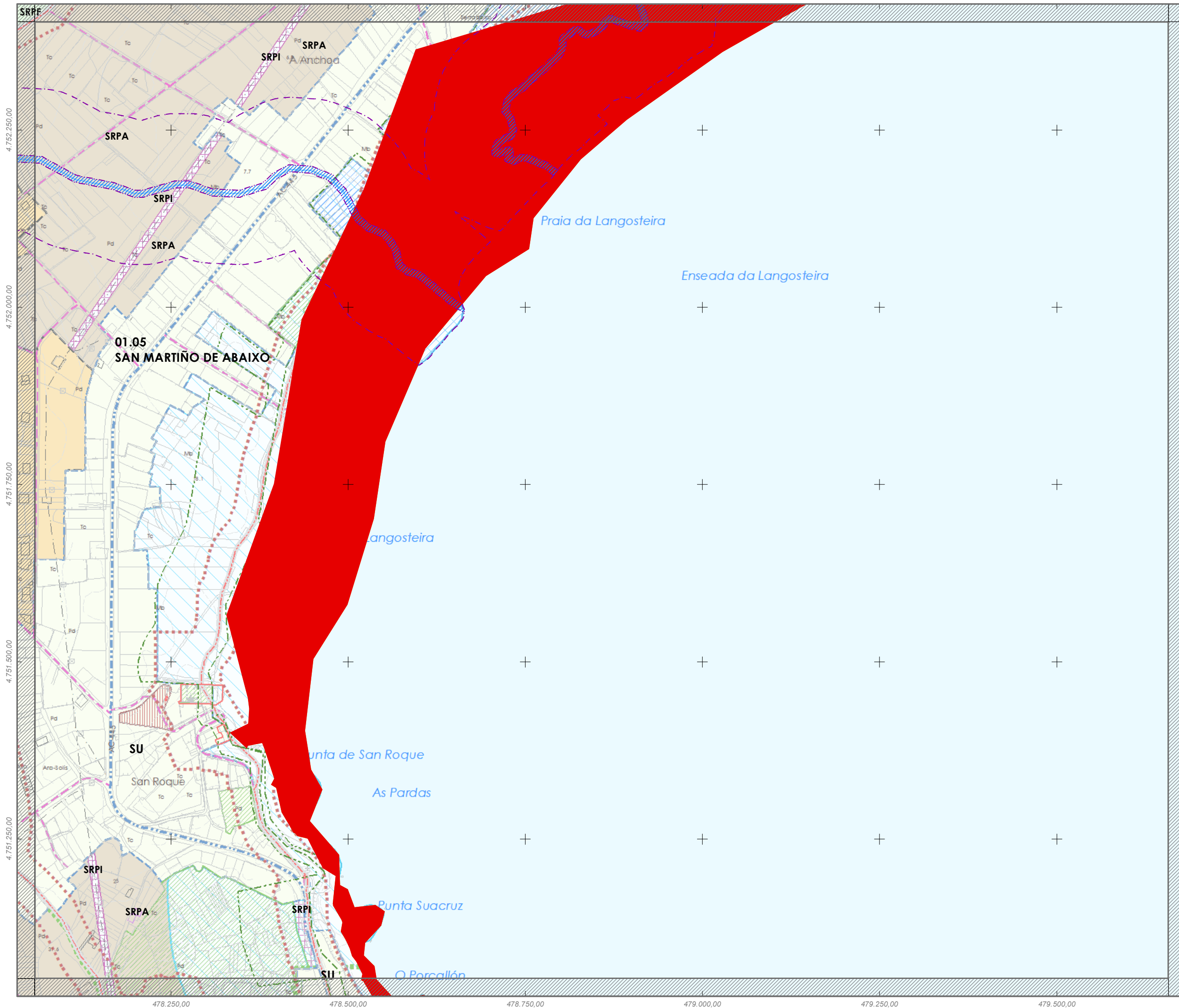
Arquitecta

Paula Fernández Otero

Bióloga

Folla: 20

PLAN XERAL DE ORDENACIÓN MUNICIPAL FISTERRA



- SOLO URBANO**
- Delimitación de Solo Urbano
- SOLO DE NÚCLEO RURAL**
- Delimitación de Solo de Núcleo Rural
- SOLO RÚSTICO**
- Plan Especial de Protección do Entorno do Faro
 - S. Rústico de Protección Ordinaria (SRPO)
 - S. R. de Protección Agropecuaria (SRPA)
 - S. R. de Protección Forestal (SRPF)
 - S. R. de Protección das Augas (SRPAg)
 - S. R. de Protección de Infraestruturas (SRPI)
 - S. R. de Protección Paisaxística (SRPP)
 - S. R. de Protección de Espazos Naturais (SRPEN)
 - S. R. de Protección de Costas (SRPC)
 - S. R. Protección do Patrimonio Cultural (SRPPC)
- SOLO URBANIZABLE**
- S. Urbanizable Delimitado Residencial

- SIMBOLOXÍA**
- Zona de Dominio Público Hidráulico (ZDPH)
 - Zona de servidume (5m)
 - Zona de policía (100m)
 - Area de risco potencial significativo de inundación
 - Zona de fluxo preferente
 - Zona inundable fluvial T100
 - Zona inundable fluvial T500
 - Zona inundable costeira T100
 - Zona inundable costeira T500
 - L.I.C. Lugar de Interese Comunitario (Rede Natura 2000)
 - Liña de ribeira
 - Liña de Destinde Pública Marítimo Terrestre (D.P.M.T.)
 - Liña de servidume de protección
 - Solo de núcleo rural afectado polo Plan de Ordenación do Litoral
 - Núcleo de Identidade Litoral (NIL)

Fase: **APROBACIÓN PROVISIONAL E DEFINITIVA**
Abril 2020

Plano: **V.17 ORDENACIÓN MUNICIPAL: ZONAS INUNDABLES**

Concello de FISTERRA

Equipo redactor:

ALFONSO BOTANA

Arquitecto

Alfonso Botana Castelo

Arquitecto

Beatriz García Becerra

Arquitecta

Paula Fernández Otero

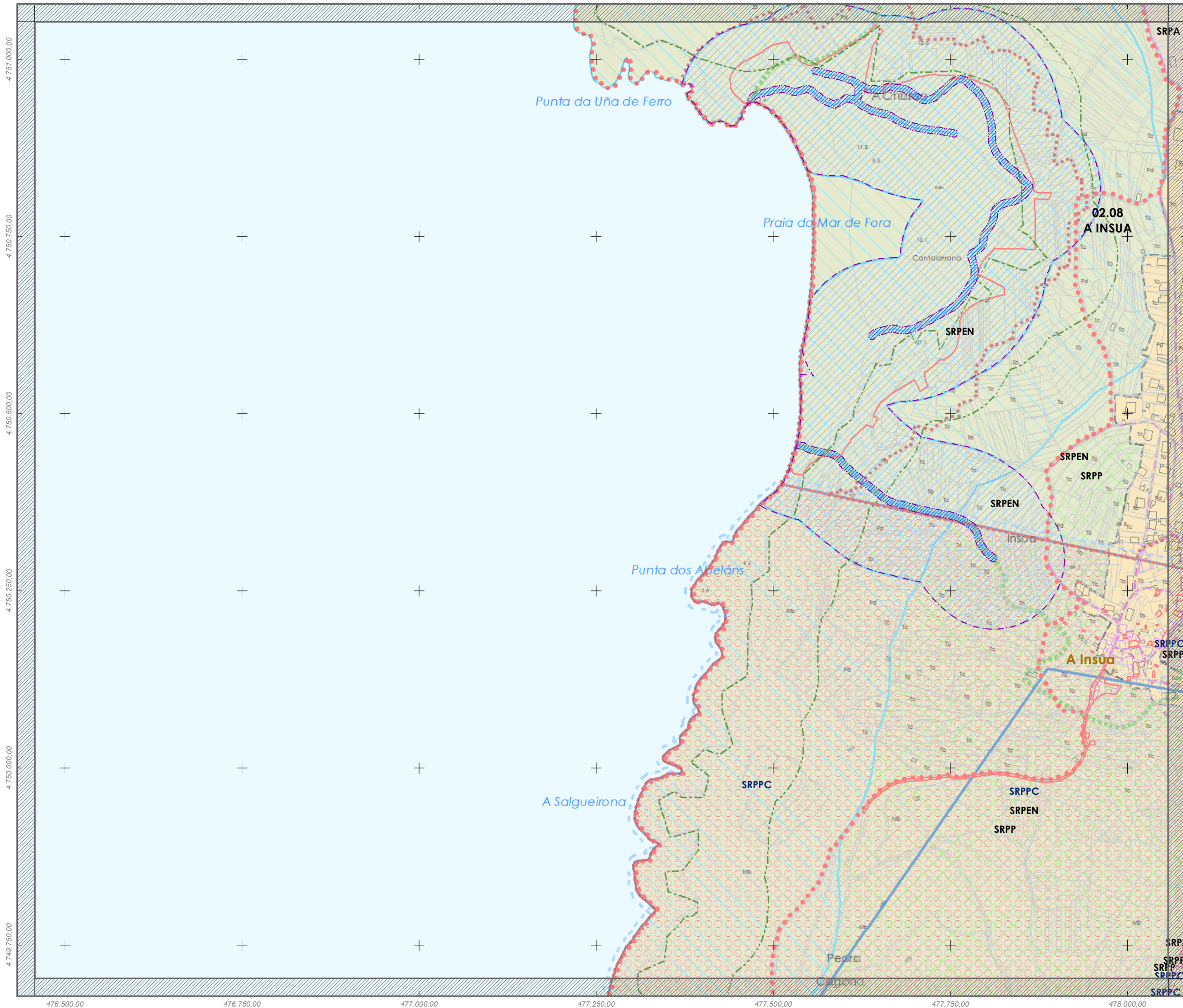
Bióloga

Foja: 21

F03

Metros 0 12,5 25 50 E 1:5.000

PLAN XERAL DE ORDENACIÓN MUNICIPAL FISTERRA



- SOLO URBANO**
- Delimitación de Solo Urbano
- SOLO DE NÚCLEO RURAL**
- Delimitación de Solo de Núcleo Rural
- SOLO RÚSTICO**
- Plan Especial de Protección do Entorno do Faro
 - S. Rústico de Protección Ordinaria (SRPO)
 - S. R. de Protección Agropecuaria (SRPA)
 - S. R. de Protección Forestal (SRPF)
 - S. R. de Protección das Augas (SRPAG)
 - S. R. de Protección de Infraestruturas (SRPI)
 - S. R. de Protección Paisaxística (SRPP)
 - S. R. de Protección de Espazos Naturais (SRPEN)
 - S. R. de Protección de Costas (SRPC)
 - S. R. Protección do Patrimonio Cultural (SRPPC)
- SOLO URBANIZABLE**
- S. Urbanizable Delimitado Residencial

- SIMBOLOXÍA**
- Zona de Dominio Público Hidráulico (ZDPH)
 - Zona de servidume (5m)
 - Zona de policía (100m)
 - Area de risco potencial significativo de inundación
 - Zona de fluxo preferente
 - Zona inundable fluvial T100
 - Zona inundable fluvial T500
 - Zona inundable costeira T100
 - Zona inundable costeira T500
 - L.I.C. Lugar de Interese Comunitario (Rede Natura 2000)
 - Liña de ribeira
 - Liña de Destinde Público Marítimo Terrestre (D.P.M.T.)
 - Liña de servidume de protección
 - Solo de núcleo rural afectado polo Plan de Ordenación do Litoral
 - Núcleo de Identidade Litoral (NIL)

Fase: **APROBACIÓN PROVISIONAL E DEFINITIVA**
Abril 2020

Plano: **V.17 ORDENACIÓN MUNICIPAL: ZONAS INUNDABLES**

Concello de FISTERRA

Equipo redactor:

ALFONSO BOTANA

Arquitecto

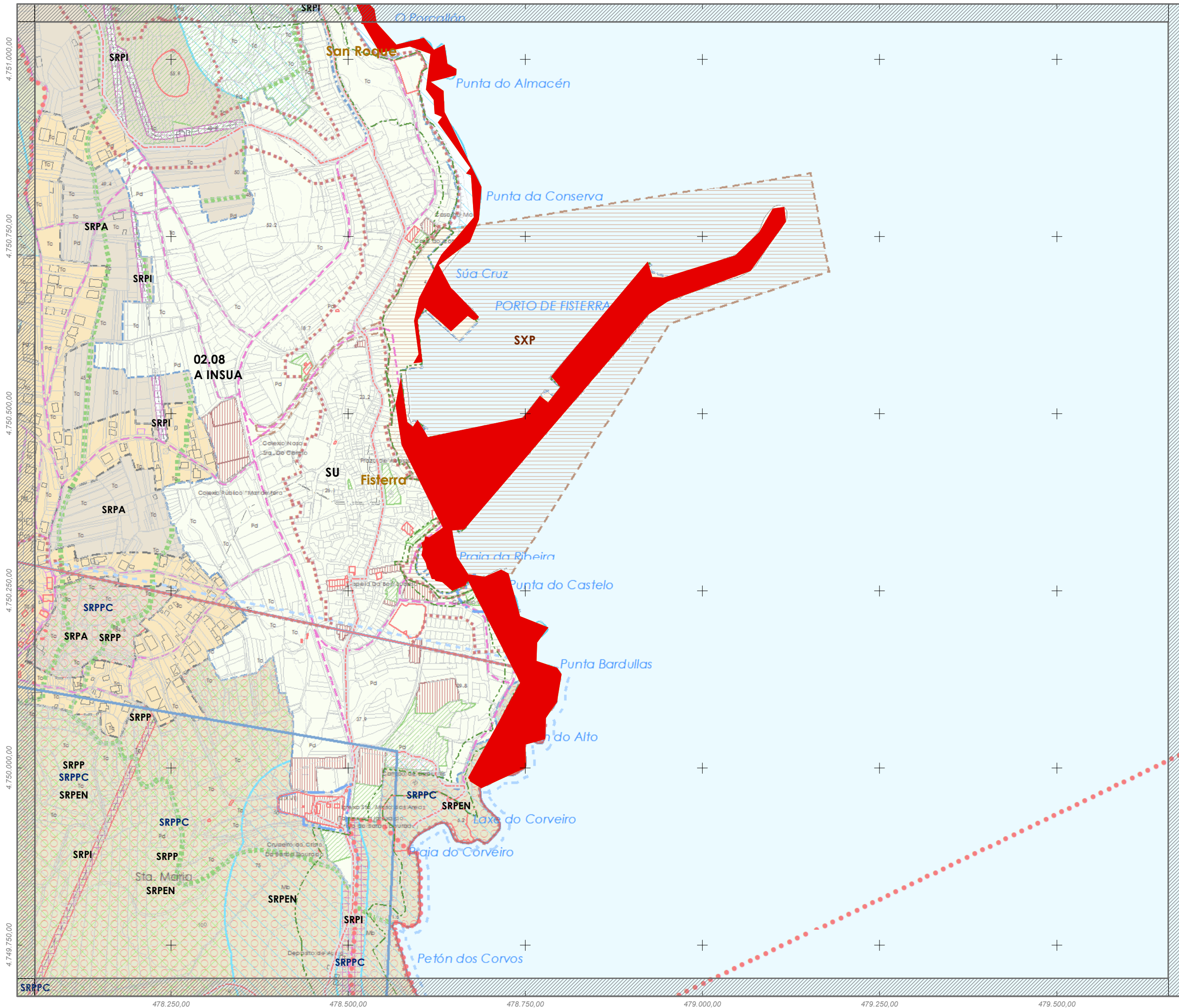
Alfonso Botana Castelo
Arquitecto

Beatriz García Becerra
Arquitecta

Paula Fernández Otero
Bióloga

Folla: 22

PLAN XERAL DE ORDENACIÓN MUNICIPAL FISTERRA



- SOLO URBANO**
- Delimitación de Solo Urbano
- SOLO DE NÚCLEO RURAL**
- Delimitación de Solo de Núcleo Rural
- SOLO RÚSTICO**
- Plan Especial de Protección do Entorno do Faro
 - S. Rústico de Protección Ordinaria (SRPO)
 - S. R. de Protección Agropecuaria (SRPA)
 - S. R. de Protección Forestal (SRPF)
 - S. R. de Protección das Augas (SRPAg)
 - S. R. de Protección de Infraestruturas (SRPI)
 - S. R. de Protección Paisaxística (SRPP)
 - S. R. de Protección de Espazos Naturais (SRPEN)
 - S. R. de Protección de Costas (SRPC)
 - S. R. Protección do Patrimonio Cultural (SRPPC)
- SOLO URBANIZABLE**
- S. Urbanizable Delimitado Residencial

- SIMBOLOXÍA**
- Zona de Dominio Público Hidráulico (ZDPH)
 - Zona de servidume (5m)
 - Zona de policía (100m)
 - Area de risco potencial significativo de inundación
 - Zona de fluxo preferente
 - Zona inundable fluvial T100
 - Zona inundable fluvial T500
 - Zona inundable costeira T100
 - Zona inundable costeira T500
 - L.I.C. Lugar de Interese Comunitario (Rede Natura 2000)
 - Liña de ribeira
 - Liña de Destinde Público Marítimo Terrestre (D.P.M.T.)
 - Liña de servidume de protección
 - Solo de núcleo rural afectado polo Plan de Ordenación do Litoral
 - Núcleo de Identidade Litoral (NIL)

Fase: **APROBACIÓN PROVISIONAL E DEFINITIVA**
Abril 2020

Plano: **V.17 ORDENACIÓN MUNICIPAL: ZONAS INUNDABLES**

Concello de FISTERRA

Equipo redactor:

ALFONSO BOTANA

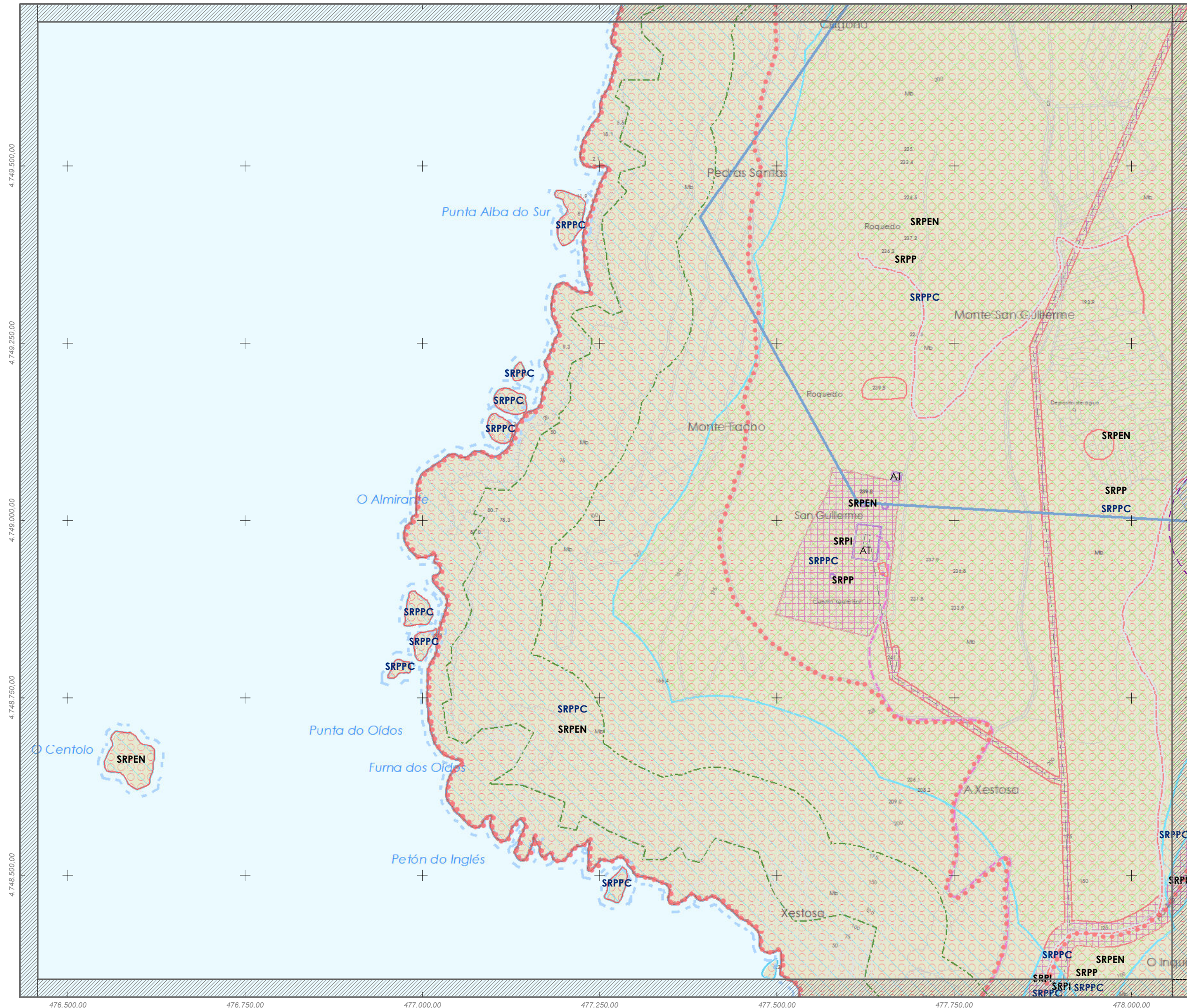
Alfonso Botana Castelo Arquitecto

Beatriz García Becerra Arquitecta

Paula Fernández Otero Bióloga

Folla: 23

PLAN XERAL DE ORDENACIÓN MUNICIPAL FISTERRA



- SOLO URBANO**
- Delimitación de Solo Urbano
- SOLO DE NÚCLEO RURAL**
- Delimitación de Solo de Núcleo Rural
- SOLO RÚSTICO**
- Plan Especial de Protección do Entorno do Faro
 - S. Rústico de Protección Ordinaria (SRPO)
 - S. R. de Protección Agropecuaria (SRPA)
 - S. R. de Protección Forestal (SRPF)
 - S. R. de Protección das Augas (SRPAG)
 - S. R. de Protección de Infraestruturas (SRPI)
 - S. R. de Protección Paisaxística (SRPPA)
 - Itinerario paisaxístico
 - S. R. de Protección de Espazos Naturais (SRPEN)
 - S. R. de Protección de Costas (SRPC)
 - S. R. Protección do Patrimonio Cultural (SRPPC)
- SOLO URBANIZABLE**
- S. Urbanizable Delimitado Residencial

- SIMBOLOXÍA**
- Zona de Dominio Público Hidráulico (ZDPH)
 - Zona de servidume (5m)
 - Zona de policía (100m)
 - Area de risco potencial significativo de inundación
 - Zona de fluxo preferente
 - Zona inundable fluvial T100
 - Zona inundable fluvial T500
 - Zona inundable costeira T100
 - Zona inundable costeira T500
 - L.I.C. Lugar de Interese Comunitario (Rede Natura 2000)
 - Liña de ribeira
 - Liña de Destinde Público Marítimo Terrestre (D.P.M.T.)
 - Liña de servidume de protección
 - Solo de núcleo rural afectado polo Plan de Ordenación do Litoral
 - Núcleo de Identidade Litoral (NIL)

Fase: **APROBACIÓN PROVISIONAL E DEFINITIVA**
Abril 2020

Plano: **V.17 ORDENACIÓN MUNICIPAL: ZONAS INUNDABLES**

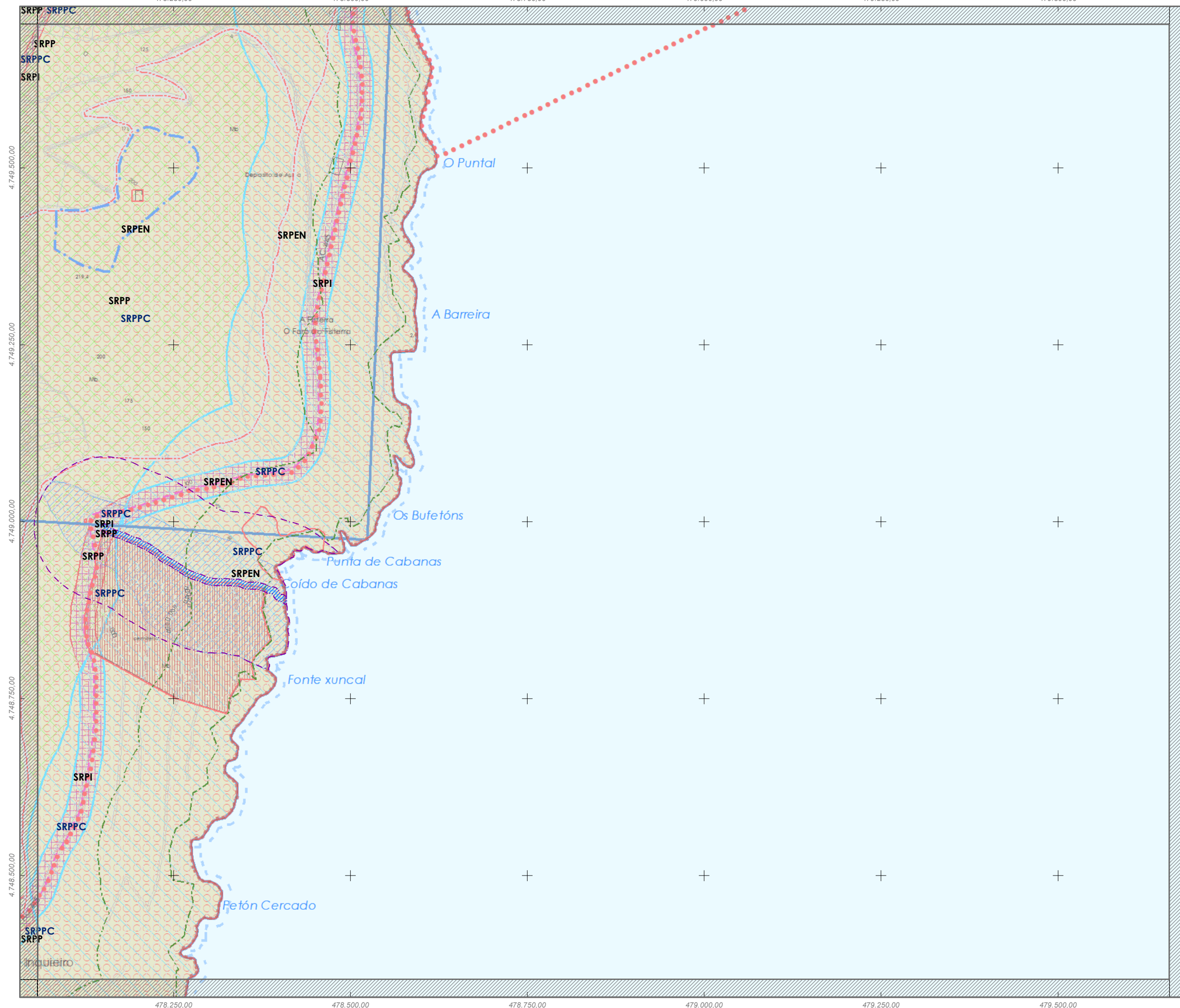
Concello de FISTERRA

Equipo redactor:
ALFONSO BOTANA
Arquitecto

Alfom: Alfonso Botana Castelo Arquitecto
Beatriz García Becerra Arquitecta
Paula Fernández Otero Bióloga

Folla: 24

PLAN XERAL DE ORDENACIÓN MUNICIPAL FISTERRA



- SOLO URBANO**
- Delimitación de Solo Urbano
- SOLO DE NÚCLEO RURAL**
- Delimitación de Solo de Núcleo Rural
- SOLO RÚSTICO**
- Plan Especial de Protección do Entorno do Faro
 - S. Rústico de Protección Ordinaria (SRPO)
 - S. R. de Protección Agropecuaria (SRPA)
 - S. R. de Protección Forestal (SRPF)
 - S. R. de Protección das Augas (SRPAg)
 - S. R. de Protección de Infraestruturas (SRPI)
 - S. R. de Protección Paisaxística (SRPP)
 - S. R. de Protección de Espazos Naturais (SRPEN)
 - S. R. de Protección de Costas (SRPC)
 - S. R. Protección do Patrimonio Cultural (SRPPC)
- SOLO URBANIZABLE**
- S. Urbanizable Delimitado Residencial

- SIMBOLOXÍA**
- Zona de Dominio Público Hidráulico (ZDPH)
 - Zona de servidume (5m)
 - Zona de policía (100m)
 - Area de risco potencial significativo de inundación
 - Zona de fluxo preferente
 - Zona inundable fluvial T100
 - Zona inundable fluvial T500
 - Zona inundable costeira T100
 - Zona inundable costeira T500
 - L.I.C. Lugar de Interese Comunitario (Rede Natura 2000)
 - Liña de ribeira
 - Liña de Destinde Público Marítimo Terrestre (D.P.M.T.)
 - Liña de servidume de protección
 - Solo de núcleo rural afectado polo Plan de Ordenación da Litoral
 - Núcleo de Identidade Litoral (NIL)

Fase: **APROBACIÓN PROVISIONAL E DEFINITIVA**
Abril 2020

Plano: **V.17 ORDENACIÓN MUNICIPAL: ZONAS INUNDABLES**

Concello de FISTERRA

Equipo redactor:

ALFONSO BOTANA

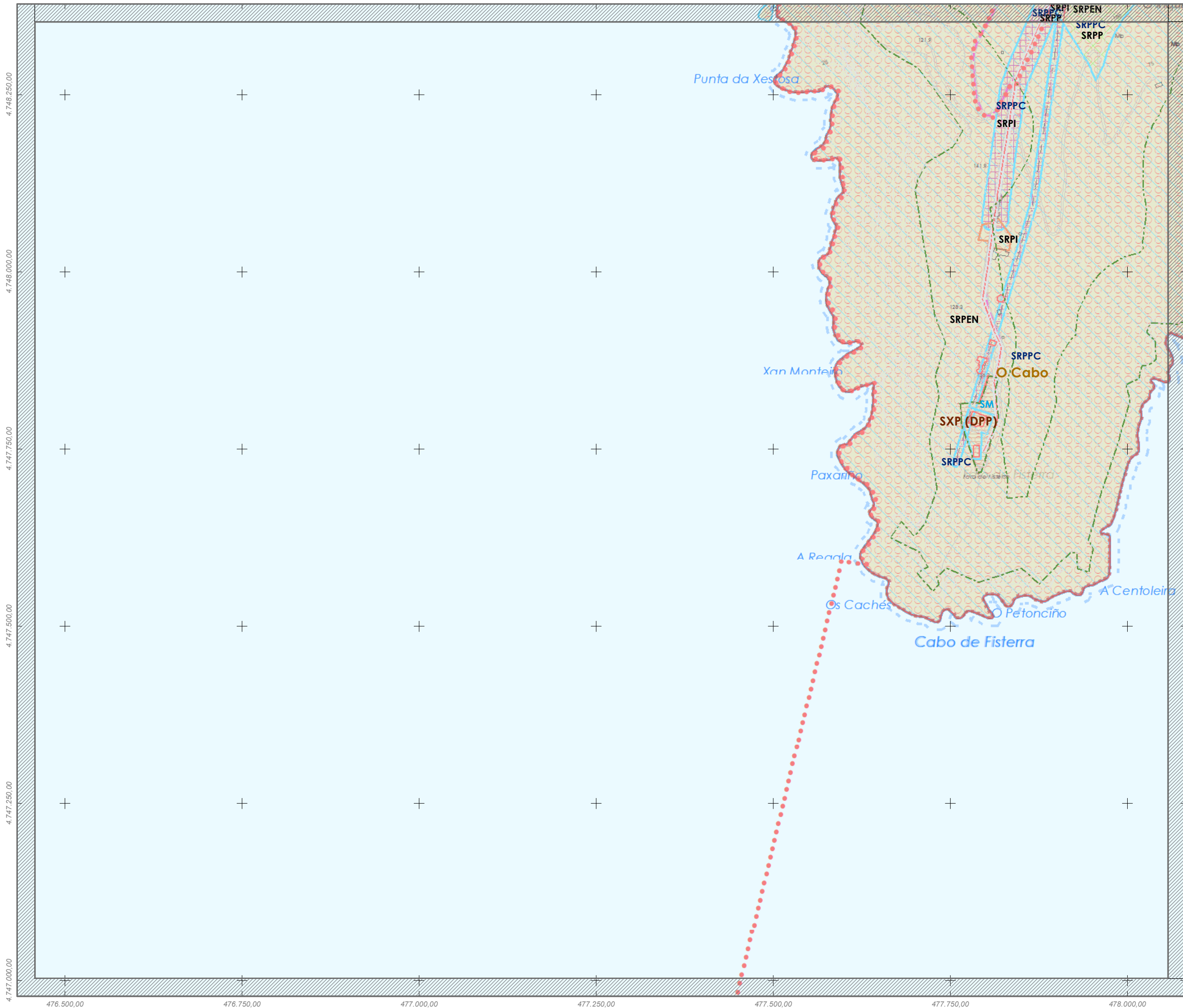
Arquitecto

Alfonso Botana Castelo Arquitecto

Beatriz García Becerra Arquitecta

Paula Fernández Otero Bióloga

PLAN XERAL DE ORDENACIÓN MUNICIPAL FISTERRA



- SOLO URBANO**
- Delimitación de Solo Urbano
- SOLO DE NÚCLEO RURAL**
- Delimitación de Solo de Núcleo Rural
- SOLO RÚSTICO**
- Plan Especial de Protección do Entorno do Faro
 - S. Rústico de Protección Ordinaria (SRPO)
 - S. R. de Protección Agropecuaria (SRPA)
 - S. R. de Protección Forestal (SRPF)
 - S. R. de Protección das Augas (SRPAG)
 - S. R. de Protección de Infraestruturas (SRPI)
 - S. R. de Protección Paisaxística (SRPP)
 - S. R. de Protección de Espazos Naturais (SRPEN)
 - S. R. de Protección de Costas (SRPC)
 - S. R. Protección do Patrimonio Cultural (SRPPC)
- SOLO URBANIZABLE**
- S. Urbanizable Delimitado Residencial

- SIMBOLOXÍA**
- Zona de Dominio Público Hidráulico (ZDPH)
 - Zona de servidume (5m)
 - Zona de policía (100m)
 - Area de risco potencial significativo de inundación
 - Zona de fluxo preferente
 - Zona inundable fluvial T100
 - Zona inundable fluvial T500
 - Zona inundable costeira T100
 - Zona inundable costeira T500
 - L.I.C. Lugar de Interese Comunitario (Rede Natura 2000)
 - Liña de ribeira
 - Liña de Destinde Público Marítimo Terrestre (D.P.M.T.)
 - Liña de servidume de protección
 - Solo de núcleo rural afectado polo Plan de Ordenación do Litoral
 - Núcleo de Identidade Litoral (NIL)

Fase: **APROBACIÓN PROVISIONAL E DEFINITIVA**
Abril 2020

Plano: **V.17 ORDENACIÓN MUNICIPAL: ZONAS INUNDABLES**

Concello de FISTERRA

Equipo redactor:

ALFONSO BOTANA

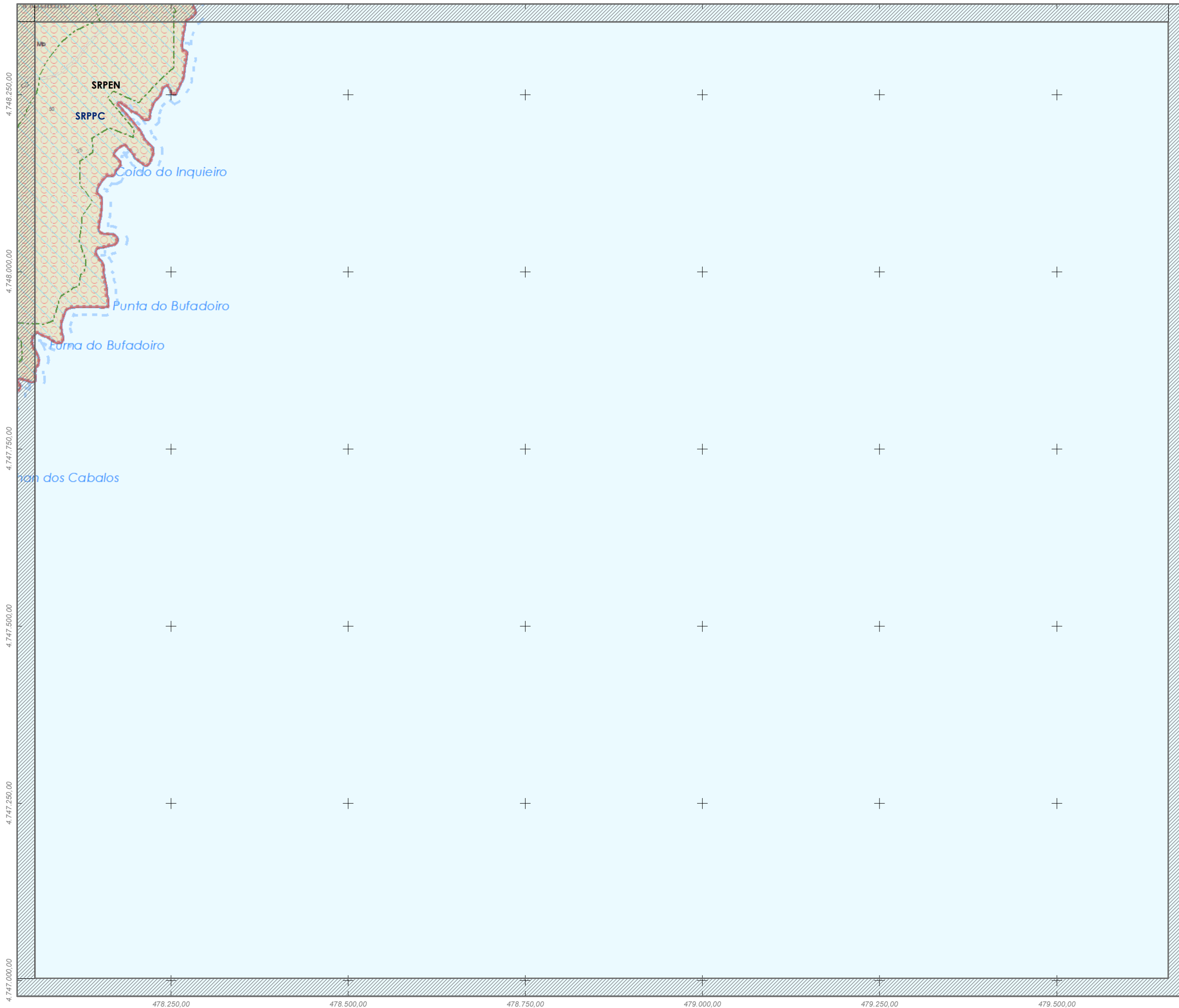
Arquitecto

Alfonso Botana Castelo
Arquitecto

Beatriz García Becerra
Arquitecta

Paula Fernández Otero
Bióloga

PLAN XERAL DE ORDENACIÓN MUNICIPAL FISTERRA



- SOLO URBANO**
- Delimitación de Solo Urbano
- SOLO DE NÚCLEO RURAL**
- Delimitación de Solo de Núcleo Rural
- SOLO RÚSTICO**
- Plan Especial de Protección do Entorno do Faro
 - S. Rústico de Protección Ordinaria (SRPO)
 - S. R. de Protección Agropecuaria (SRPA)
 - S. R. de Protección Forestal (SRPF)
 - S. R. de Protección das Augas (SRPAg)
 - S. R. de Protección de Infraestruturas (SRPI)
 - S. R. de Protección Paisaxística (SRPP)
 - Itinerario paisaxístico
 - S. R. de Protección de Espazos Naturais (SRPEN)
 - S. R. de Protección de Costas (SRPC)
 - S. R. Protección do Patrimonio Cultural (SRPPC)
- SOLO URBANIZABLE**
- S. Urbanizable Delimitado Residencial

- SIMBOLOXÍA**
- Zona de Dominio Público Hidráulico (ZDPH)
 - Zona de servidume (5m)
 - Zona de policía (100m)
 - Area de risco potencial significativo de inundación
 - Zona de fluxo preferente
 - Zona inundable fluvial T100
 - Zona inundable fluvial T500
 - Zona inundable costeira T100
 - Zona inundable costeira T500
 - L.I.C. Lugar de Interese Comunitario (Rede Natura 2000)
 - Liña de ribeira
 - Liña de Destinde Público Marítimo Terrestre (D.P.M.T.)
 - Liña de servidume de protección
 - Solo de núcleo rural afectado polo Plan de Ordenación da Litoral
 - Núcleo de Identidade Litoral (NIL)

Fase: **APROBACIÓN PROVISIONAL E DEFINITIVA**
Abril 2020

Plano: **V.17 ORDENACIÓN MUNICIPAL: ZONAS INUNDABLES**

Concello de FISTERRA

Equipo redactor:

ALFONSO BOTANA

Alfonso Botana Castelo Arquitecto

Beatriz García Becerra Arquitecta

Paula Fernández Otero Bióloga