

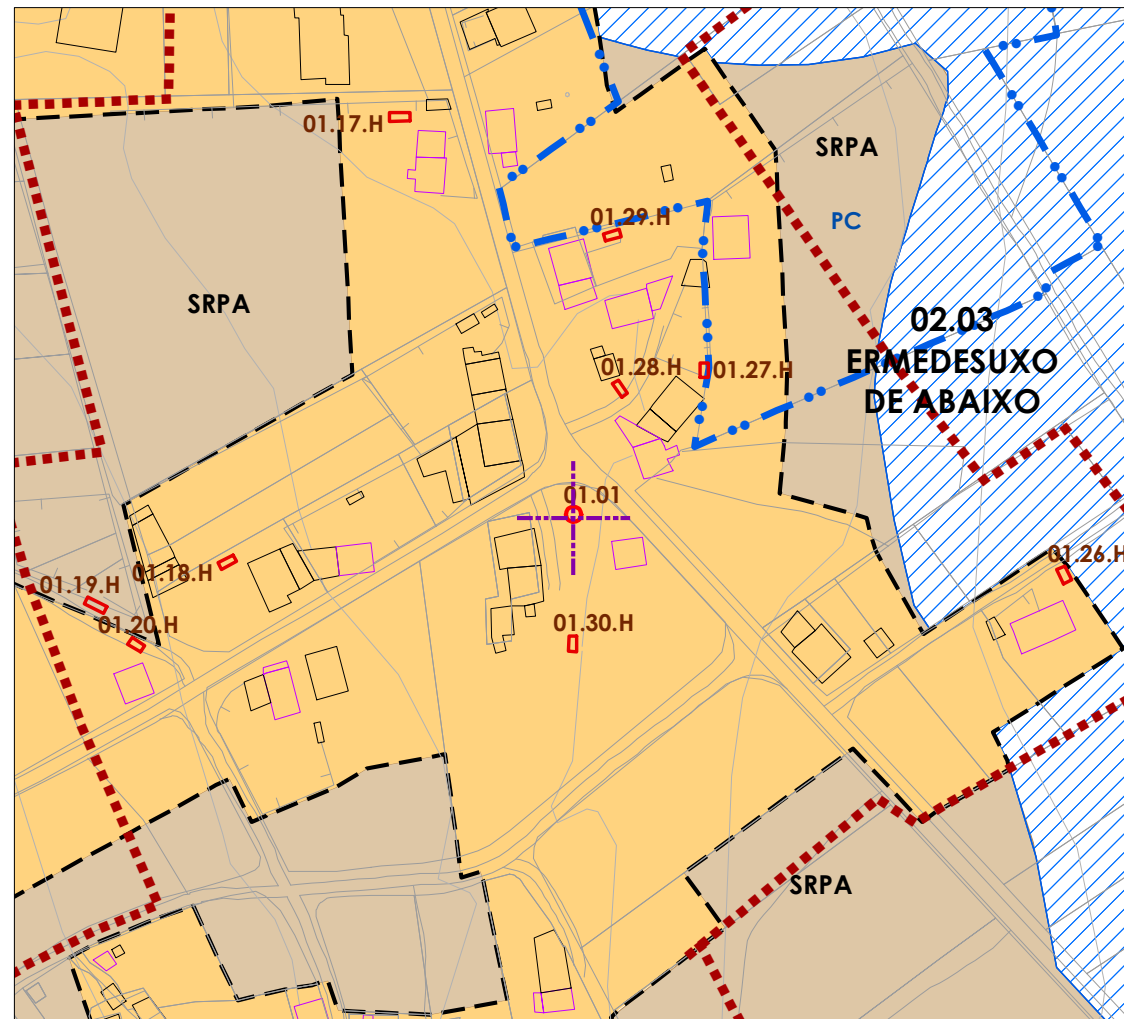
Catálogo de elementos a protexer ou recuperar

Aprobación provisional e definitiva

Abril 2020



Código do elemento: **01.01**



- PATRIMONIO CULTURAL**
- Ámbito protección
 - Areas Respeto Patrimonio
 - Grao I Protección BIC
 - Grao II Protección Integral
 - Grao III Protección cautelar
 - Camiño de Santiago
- CLASIFICACIÓN DO SOLO**
- S. R. Prot. de Augas (SRPAG)
 - S. R. Prot. de Costas (SRPC)
 - S. R. Prot. de Augas (SRPAG)
 - S. R. Prot. de Pat. Cultural (SRPPC)
 - S. R. Prot. de Infraestruturas (SRPI)
 - S. R. Prot. de Paisaxística (SRPP)
 - S. R. Prot. de Esp. Naturais (SRPEN)
 - S. R. Prot. de Forestal (SRPF)
 - S. R. Prot. de Agropecuaria (SRPA)
 - S. R. Prot. de Ordinaria (SRPO)
 - Urbanizable Delimitado
 - Solo Urbano
 - Solo de Núcleo Rural
 - LIC Costa da Morte
- Domínio Público Marítimo Terrestre (DPMT)**
- Liña de ribeira
 - Liña de deslinde do Dominio público (DP)
 - Liña de Servidume de Protección (SP)

Denominación: **CRUZ**
 Localización: **Ermedesuxo de Abaixo**
 Parroquia: **Duio (San Vicenzo)**

Coordenadas UTM:
478.079 / 4.753.284
Sistema de coordenadas:
 Proxección: (U.T.M.) European Datum 1950 Zona 29N
 Unidades: metros

Ordenanza ou norma de aplicación:
SNRT, Patrimonio Arquitectónico e Etnográfico

Nivel de protección: **Estrutural**
 Clase de ben: **Catalogado pola lei 5/2016 do Patrimonio Cultural de Galicia (LPCG)**

Clasificación do solo: **SNR**

Obras permitidas:
As reguladas na normativa segundo o nivel de protección do elemento

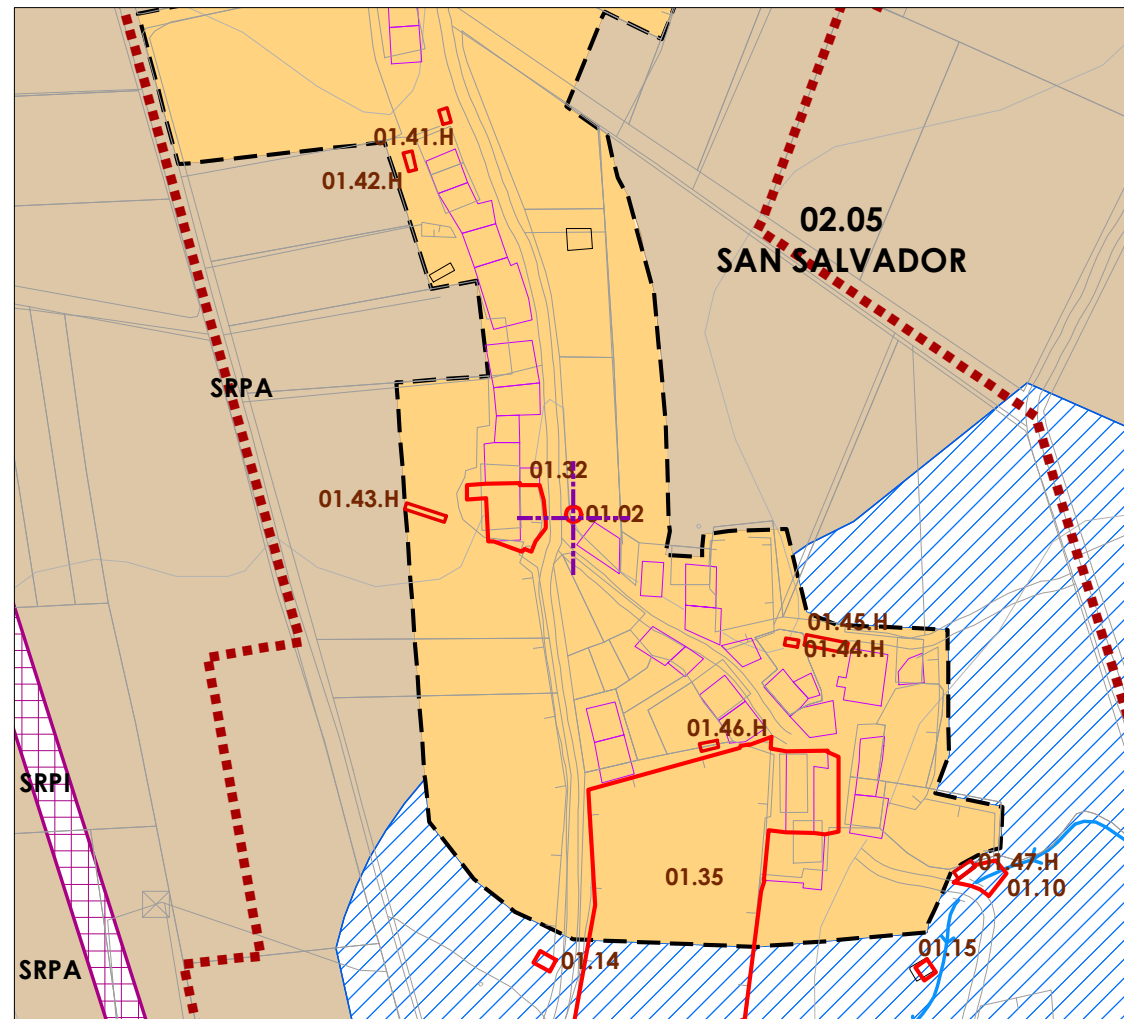
Estado de conservación: **Regular**
 Uso actual: **-**
 Titularidade: **Privada**

Descrición do ben:
 De pequenas dimensións, a súa base é cadrada e sen chanzos, carece de fuste e a sección da cruz é cadrada. Non ten imaxes representativas. Situado ó bordo dunha estrada, nun entorno rural formado por edificacións tradicionais, de nova construción e terreos de cultivo.

Planos de ordenación: V.1 E03 (17 de 27) V.13 I03 (22 de 30) E 1: 2000 0 12.5 25 50 metros



Código do elemento: **01.02**



- PATRIMONIO CULTURAL**
- Ámbito protección
 - Areas Respeto Patrimonio
 - Grao I Protección BIC
 - Grao II Protección Integral
 - Grao III Protección cautelar
 - Camiño de Santiago
- CLASIFICACIÓN DO SOLO**
- S. R. Prot. de Augas (SRPAG)
 - S. R. Prot. de Costas (SRPC)
 - S. R. Prot. de Augas (SRPAG)
 - S. R. Prot. de Pat. Cultural (SRPPC)
 - S. R. Prot. de Infraestruturas (SRPI)
 - S. R. Prot. de Paisaxística (SRPP)
 - S. R. Prot. de Esp. Naturais (SRPEN)
 - S. R. Prot. de Forestal (SRPF)
 - S. R. Prot. de Agropecuaria (SRPA)
 - S. R. Prot. de Ordinaria (SRPO)
 - Urbanizable Delimitado
 - Solo Urbano
 - Solo de Núcleo Rural
 - LIC Costa da Morte
- Domínio Público Marítimo Terrestre (DPMT)**
- Liña de ribeira
 - Liña de deslinde do Domínio público (DP)
 - Liña de Servidume de Protección (SP)

Denominación: **CRUCEIRO**
 Localización: **San Salvador de Duio**
 Parroquia: **Duio (San Vicenzo)**

Coordenadas UTM:
478.060 / 4.753.647
Sistema de coordenadas:
 Proxección: (U.T.M.) European Datum 1950 Zona 29N
 Unidades: metros

Ordenanza ou norma de aplicación:
SNRT, Patrimonio Arquitectónico e Etnográfico

Nivel de protección: **Integral**
 Clase de ben: **Catalogado pola lei 5/2016 do Patrimonio Cultural de Galicia (LPCG)**

Clasificación do solo: **SNR**

Obras permitidas:
As reguladas na normativa segundo o nivel de protección do elemento

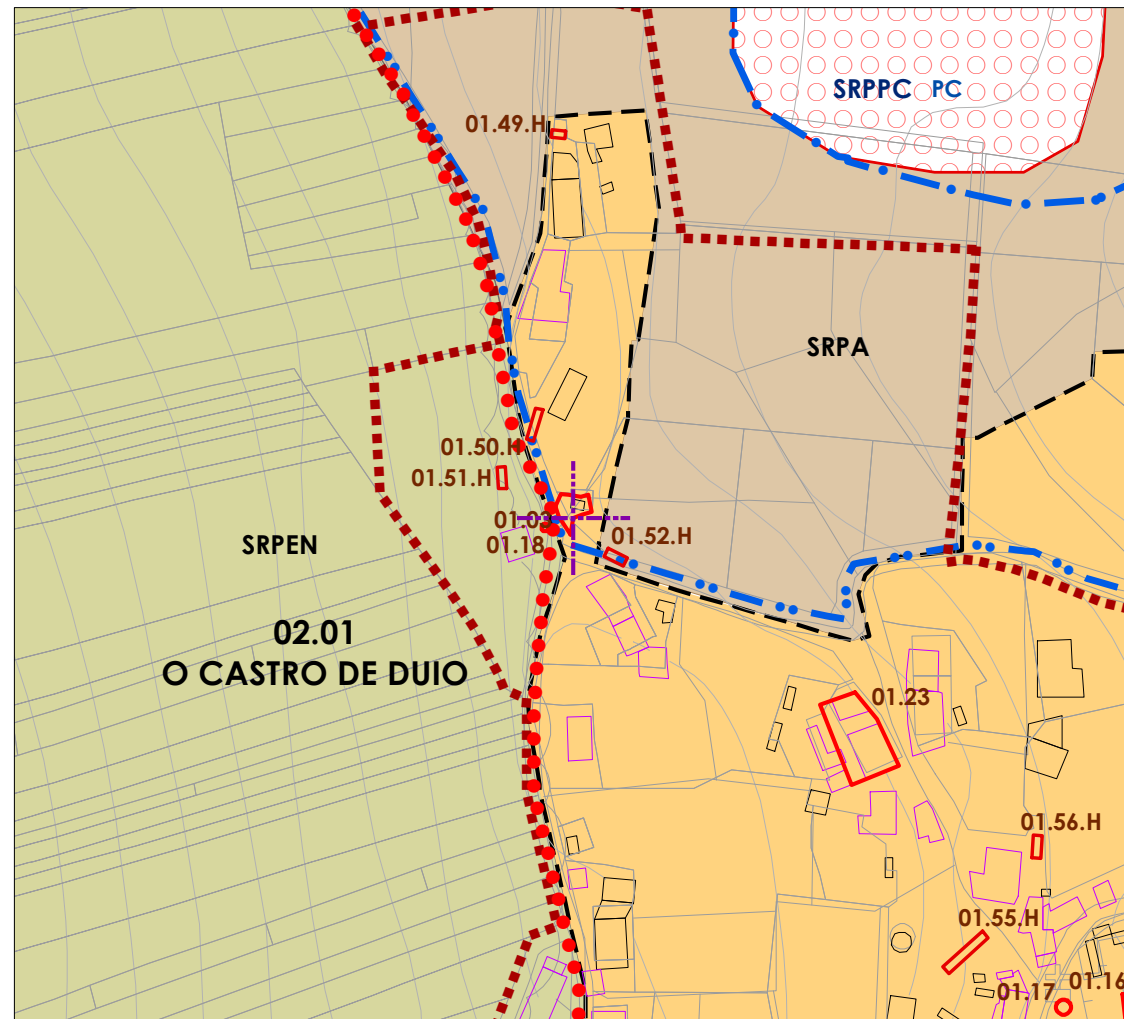
Estado de conservación: **Bo**
 Uso actual: **-**
 Titularidade: **Privada**

Descrición do ben:
 Cruceiro cun chanzo de base cadrada embebida nun pequeno muro de mampostería. O fuste é de sección circular e o capitel situado no seu extremo superior é de planta cadrada, a mesma forma que a sección da cruz. Atópanse representadas dúas imaxes de formas moi simples. Situado ao bordo da estrada nun contorno rural, formado por edificacións tradicionais e de nova construción, así como de terreos de cultivo.

Planos de ordenación: V.1 E03 (17 de 27) V.13 H03 (18 de 30) E 1: 2000 0 12.5 25 50 metros



Código do elemento: **01.03**



- PATRIMONIO CULTURAL**
- Ámbito protección
 - Areas Respeto Patrimonio
 - Grao I Protección BIC
 - Grao II Protección Integral
 - Grao III Protección cautelar
 - Camiño de Santiago
- CLASIFICACIÓN DO SOLO**
- S. R. Prot. de Augas (SRPAg)
 - S. R. Prot. de Costas (SRPC)
 - S. R. Prot. de Augas (SRPAg)
 - S. R. Prot. de Pat. Cultural (SRPPC)
 - S. R. Prot. de Infraestruturas (SRPI)
 - S. R. Prot. de Paisaxística (SRPP)
 - S. R. Prot. de Esp. Naturais (SRPEN)
 - S. R. Prot. de Forestal (SRPF)
 - S. R. Prot. de Agropecuaria (SRPA)
 - S. R. Prot. de Ordinaria (SRPO)
 - Urbanizable Delimitado
 - Solo Urbano
 - Solo de Núcleo Rural
 - LIC Costa da Morte
- Domínio Público Marítimo Terrestre (DPMT)**
- Liña de ribeira
 - Liña de deslinde do Domínio público (DP)
 - Liña de Servidume de Protección (SP)

Denominación: **FONTE - LAVADOIRO**
Localización: **O Castro de Duio**
Parroquia: **Duio (San Vicenzo)**

Coordenadas UTM:
477.012 / 4.753.438
Sistema de coordenadas:
Proxección: (U.T.M.) European Datum 1950 Zona 29N
Unidades: metros

Ordenanza ou norma de aplicación:
SNRT, Patrimonio Arquitectónico e Etnográfico

Nivel de protección: **Estrutural**
Clase de ben: **Catalogado pola lei 5/2016 do Patrimonio Cultural de Galicia (LPCG)**
Clasificación do solo: **SNR**

Obras permitidas:
As reguladas na normativa segundo o nivel de protección do elemento

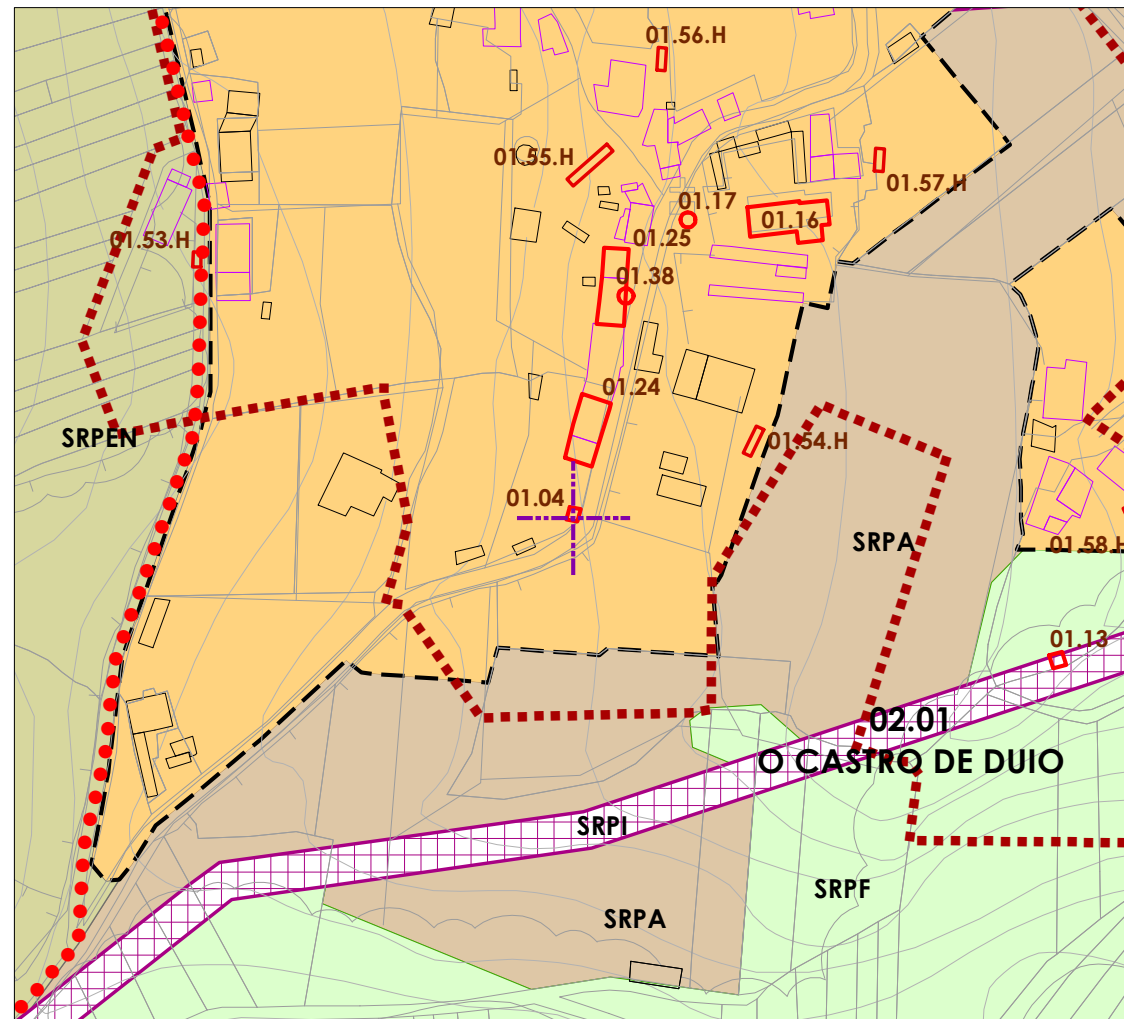
Estado de conservación: **Bo**
Uso actual: **-**
Titularidade: **Pública**

Descrición do ben:
Conxunto formado por unha fonte e un lavadoiro. Neste caso aprovéitase un nacemento natural de auga para instalar unha fonte, que encabeza o conxunto, e un lavadoiro, co que se obtén un dobre aproveitamento da auga. A construción sitúase por debaixo da rasante natural do terreo, polo que conta con muros perimetrais de cachotería de granito para conte-las terras. Estes muros están na actualidade encintados ou enfoscados en partes con morteiro de cemento. Para acceder ó recinto dispón dunhas escaleiras de chanzos de pedra, sendo o piso de lousado de pedra con partes de formigón. O lavadoiro consiste nun gran pilón rectangular de pedra coroado na súas caras de maior lonxitude con lousas de granito inclinadas ben pulidas para facilitalo lavado da roupa. O piso do pilón tamén é de lousas de granito. A súa contorna está formada por unha mestura de pradaria, campos de labranza e montes de piñeiros e eucaliptos. Destaca a súa proximidade á Praia da Arnela.

Planos de ordenación: V.1 E02 (16 de 27) V.13 I01 (20 de 30) E 1: 2000 0 12.5 25 50 metros



Código do elemento: **01.04**



- PATRIMONIO CULTURAL**
- Ámbito protección
 - Areas Respeto Patrimonio
 - Grao I Protección BIC
 - Grao II Protección Integral
 - Grao III Protección cautelar
 - Camiño de Santiago
- CLASIFICACIÓN DO SOLO**
- S. R. Prot. de Augas (SRPAG)
 - S. R. Prot. de Costas (SRPC)
 - S. R. Prot. de Augas (SRPAG)
 - S. R. Prot. de Pat. Cultural (SRPPC)
 - S. R. Prot. de Infraestruturas (SRPI)
 - S. R. Prot. de Paisaxística (SRPP)
 - S. R. Prot. de Esp. Naturais (SRPEN)
 - S. R. Prot. de Forestal (SRPF)
 - S. R. Prot. de Agropecuaria (SRPA)
 - S. R. Prot. de Ordinaria (SRPO)
 - Urbanizable Delimitado
 - Solo Urbano
 - Solo de Núcleo Rural
 - LIC Costa da Morte
- Domínio Público Marítimo Terrestre (DPMT)**
- Liña de ribeira
 - Liña de deslinde do Domínio público (DP)
 - Liña de Servidume de Protección (SP)

Denominación: **FONTE - LAVADOIRO**
Localización: **O Castro de Duio**
Parroquia: **Duio (San Vicenzo)**

Coordenadas UTM:
477.112 / 4.753.229
Sistema de coordenadas:
Proxección: (U.T.M.) European Datum 1950 Zona 29N
Unidades: metros

Ordenanza ou norma de aplicación:
SNRT, Patrimonio Arquitectónico e Etnográfico

Nivel de protección: **Estrutural**
Clase de ben: **Catalogado pola lei 5/2016 do Patrimonio Cultural de Galicia (LPCG)**
Clasificación do solo: **SNR**

Obras permitidas:
As reguladas na normativa segundo o nivel de protección do elemento

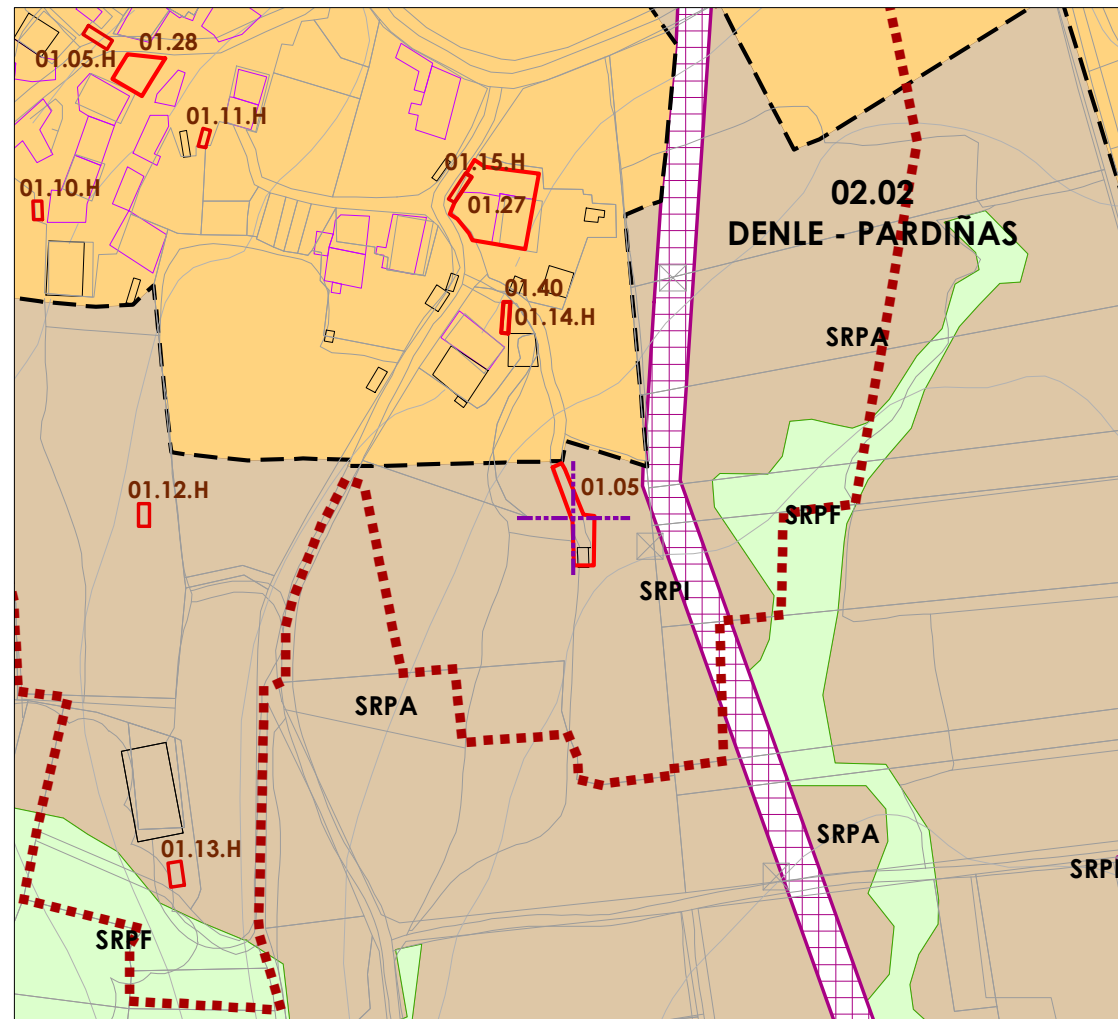
Estado de conservación: **Regular**
Uso actual: **-**
Titularidade: **Pública**

Descrición do ben:
Nesta construción, formada por unha fonte e un lavadoiro, aprobeitase un nacemento natural de auga para obter un dobre aproveitamento da mesma; o consumo humano e do gando, e lava-la roupa. O conxunto sitúase á beira dun camiño e está rodeado en tres das súas caras por un muro de cachotería de granito para conte-las terras do terreo lindeiro, que está máis elevado. Na fachada de acceso presenta un murete de cachotería de granito a xeito de peche. A fonte é de tipo fonte de cano, e conta cun cano de ferro que verte a auga nun pequeno tanque de granito, dende o que discorre a auga a través dunha canle, tamén de granito, ata o estanque do lavadoiro. O lavadoiro consiste nun pilón rectangular de pedra acaroadado en dúas das súas caras ós muros de cachotería. Está coroadado nunha das súas caras con lousas de granito inclinadas ben pulidas para facilitalo lavado da roupa. A instalación está emprazada nunha contorna natural formada por campos de cultivo e grupos de eucaliptos e piñeiros.

Planos de ordenación: V.1 E02 (16 de 27) V.13 I01 (20 de 30) E 1: 2000 0 12.5 25 50 metros



Código do elemento: **01.05**



- PATRIMONIO CULTURAL**
- Ámbito protección
 - Areas Respeto Patrimonio
 - Grao I Protección BIC
 - Grao II Protección Integral
 - Grao III Protección cautelar
 - Camiño de Santiago
- CLASIFICACIÓN DO SOLO**
- S. R. Prot. de Augas (SRPAG)
 - S. R. Prot. de Costas (SRPC)
 - S. R. Prot. de Augas (SRPAG)
 - S. R. Prot. de Pat. Cultural (SRPPC)
 - S. R. Prot. de Infraestruturas (SRPI)
 - S. R. Prot. de Paisaxística (SRPP)
 - S. R. Prot. de Esp. Naturais (SRPEN)
 - S. R. Prot. de Forestal (SRPF)
 - S. R. Prot. de Agropecuaria (SRPA)
 - S. R. Prot. de Ordinaria (SRPO)
 - Urbanizable Delimitado
 - Solo Urbano
 - Solo de Núcleo Rural
 - LIC Costa da Morte
- Domínio Público Marítimo Terrestre (DPMT)**
- Liña de ribeira
 - Liña de deslinde do Domínio público (DP)
 - Liña de Servidume de Protección (SP)

Denominación: **FONTE - LAVADOIRO**
Localización: **Denle**
Parroquia: **Duio (San Vicenzo)**

Coordenadas UTM:
477.584 / 4.754.457
Sistema de coordenadas:
Proxección: (U.T.M.) European Datum 1950 Zona 29N
Unidades: metros

Ordenanza ou norma de aplicación:
SRPA, Patrimonio Arquitectónico e Etnográfico

Nivel de protección: **Estrutural**
Clase de ben: **Catalogado pola lei 5/2016 do Patrimonio Cultural de Galicia (LPCG)**
Clasificación do solo: **SNR**

Obras permitidas:
As reguladas na normativa segundo o nivel de protección do elemento

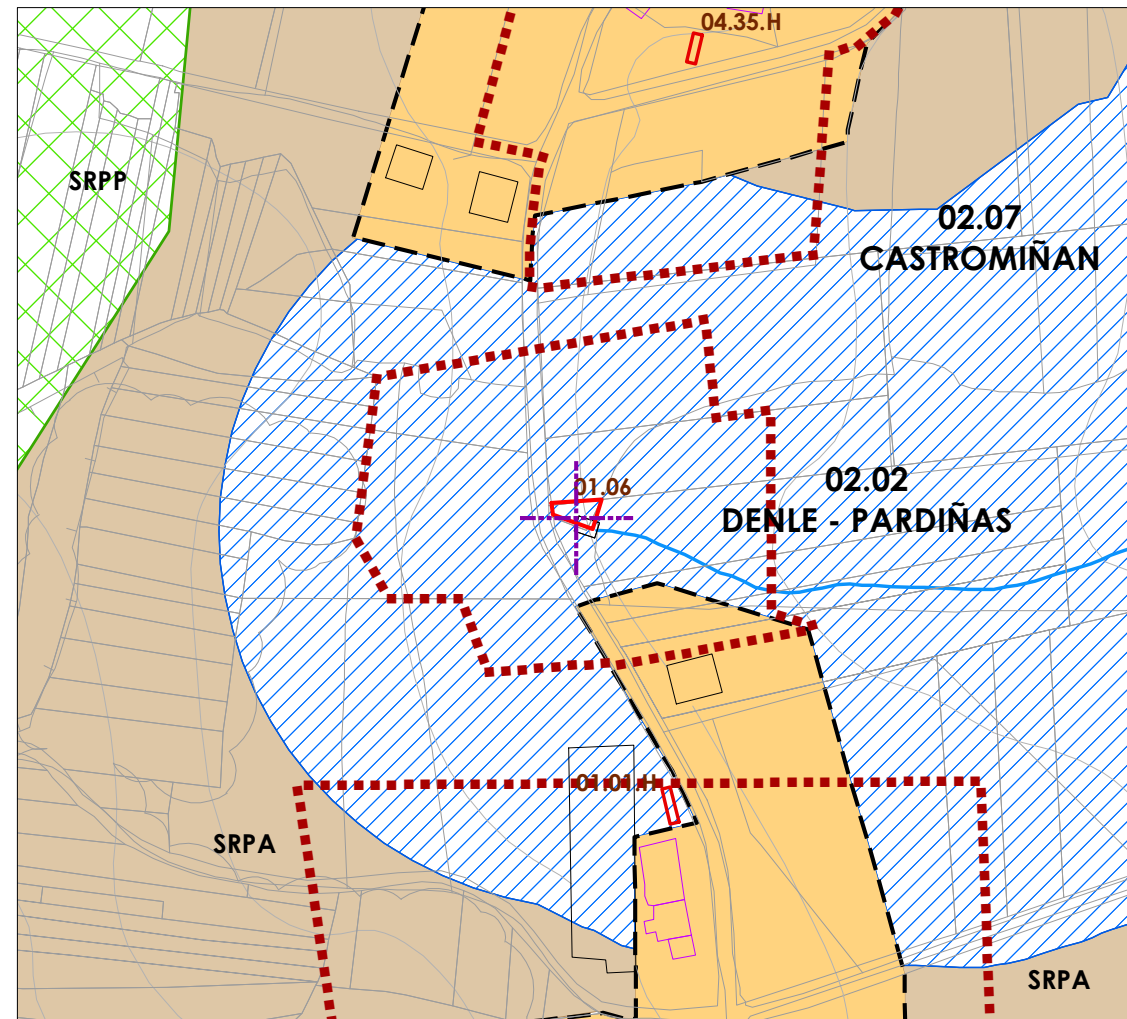
Estado de conservación: **Bo**
Uso actual: **-**
Titularidade: **Pública**

Descrición do ben:
Conxunto formado por unha fonte e un lavadoiro. A construción sitúase nun terreo en pendente, polo que para baixar dende o camiño de acceso ó nivel da fonte e do lavadoiro dispón dunhas escaleiras de chanzos de pedra, sendo o piso de lousado tamén de pedra. O recinto está rodeado por un pequeno murete perimetral de cachotería de granito. A fonte é de tipo fonte de cano que, dada a elaboración do muro da súa fronte, poderíase encadrar dentro do subgrupo de fontes do cabaliño. O muro frontal está adornado cunha serie de molduras e remata en forma triangular a modo de frontón. Conta con dous canos de ferro que verten a auga nun pequeno tanque de granito, dende o que discorre a auga a través dunha canle, tamén de granito, ata o estanque do lavadoiro. O lavadoiro consiste nun gran pilón rectangular de pedra coroado nas súas caras lonxitudinais con lousas de granito inclinadas ben pulidas para facilitar o lavado da roupa. O piso do pilón tamén é de lousas de granito. O conxunto está emprazado nas aforas do lugar de Denle á beira dunha canle de auga nunha zona de pradarias e campos de cultivo.

Planos de ordenación: V.1 D02 (11 de 27) V.13 G02 (15 de 30) E 1: 2000 0 12.5 25 50 metros



Código do elemento: **01.06**



- PATRIMONIO CULTURAL**
- Ámbito protección
 - Areas Respeto Patrimonio
 - Grao I Protección BIC
 - Grao II Protección Integral
 - Grao III Protección cautelar
 - Camiño de Santiago
- CLASIFICACIÓN DO SOLO**
- S. R. Prot. de Augas (SRPAg)
 - S. R. Prot. de Costas (SRPC)
 - S. R. Prot. de Augas (SRPAg)
 - S. R. Prot. de Pat. Cultural (SRPPC)
 - S. R. Prot. de Infraestruturas (SRPI)
 - S. R. Prot. de Paisaxística (SRPP)
 - S. R. Prot. de Esp. Naturais (SRPEN)
 - S. R. Prot. de Forestal (SRPF)
 - S. R. Prot. de Agropecuaria (SRPA)
 - S. R. Prot. de Ordinaria (SRPO)
 - Urbanizable Delimitado
 - Solo Urbano
 - Solo de Núcleo Rural
 - LIC Costa da Morte
- Domínio Público Marítimo Terrestre (DPMT)**
- Liña de ribeira
 - Liña de deslinde do Domínio público (DP)
 - Liña de Servidume de Protección (SP)

Denominación: **FONTE - LAVADOIRO**
Localización: **Denle**
Parroquia: **Duio (San Vicenzo)**

Coordenadas UTM:
477.498 / 4.754.965
Sistema de coordenadas:
Proxección: (U.T.M.) European Datum 1950 Zona 29N
Unidades: metros

Ordenanza ou norma de aplicación:
SRPAg, Patrimonio Arquitectónico e Etnográfico

Nivel de protección: **Estrutural**
Clase de ben: **Catalogado pola lei 5/2016 do Patrimonio Cultural de Galicia (LPCG)**
Clasificación do solo: **SRPAg**

Obras permitidas:
As reguladas na normativa segundo o nivel de protección do elemento

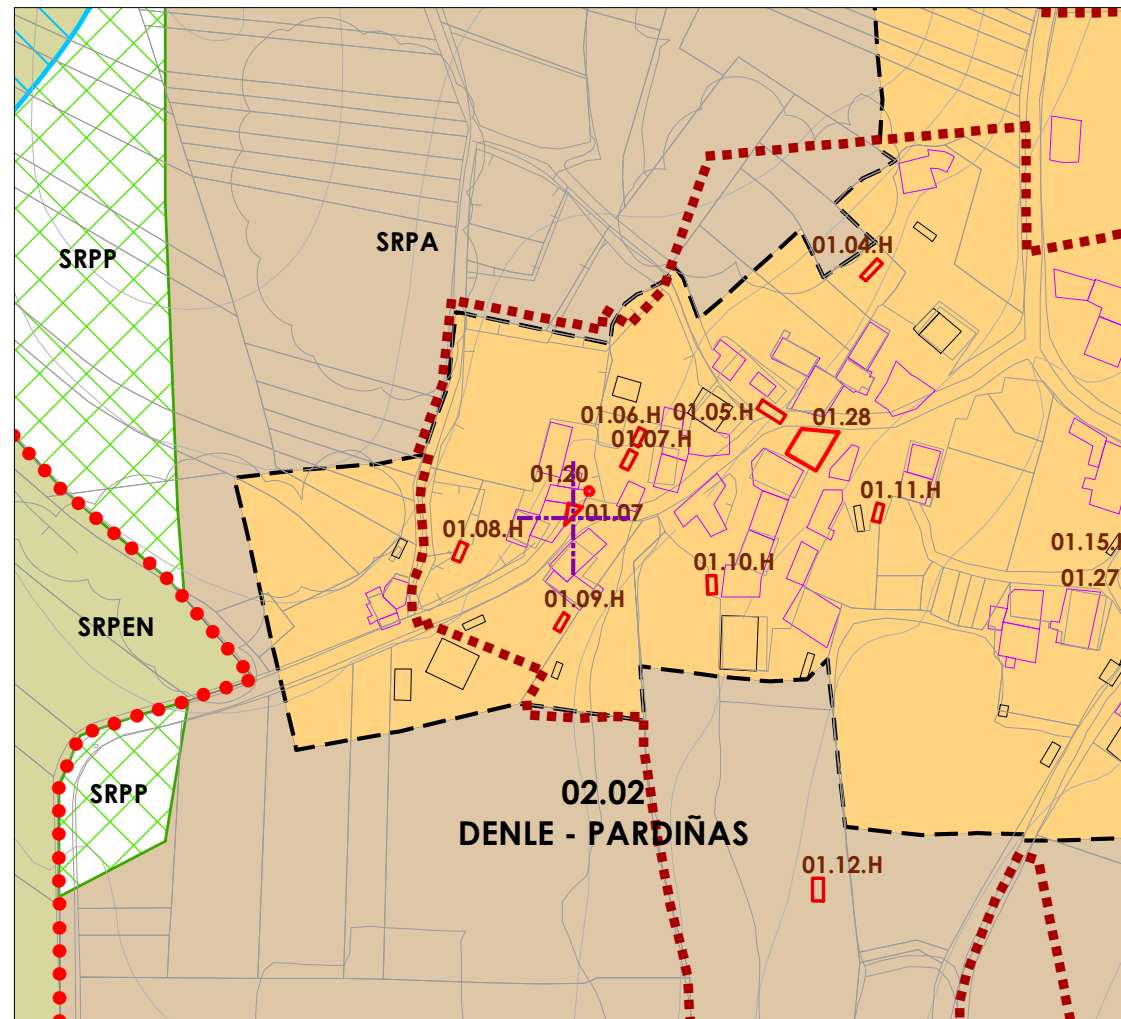
Estado de conservación: **Malo**
Uso actual: **Sen uso**
Titularidade: **Pública**

Descrición do ben:
Nesta construción, formada por unha fonte e un lavadoiro, aproveítase un nacemento natural de auga para obter un dobre aproveitamento da mesma; o consumo humano e do gando, e lava-la roupa. A construción sitúase nun terreo en pendente polo que o conxunto conta na súa parte superior e nos seus laterais con muros de cachotería de granito para conter as terras. Para acceder ó recinto dende o terreo máis elevado dispón dunhas escaleiras de chanzos de pedra. A fonte é de tipo fonte de cano, e conta cun cano de ferro que verte a auga nun pequeno tanque de granito, dende o que discorre a auga a través dunha canle, tamén de granito, ata o estanque do lavadoiro. O lavadoiro está coroado en dúas das súas caras con lousas de granito inclinadas ben pulidas para facilitar o lavado da roupa. A auga entra e sae polas caras frontais, que tamén están realizadas en cantería. O conxunto está emprazado preto dunha estrada local nunha contorna natural formada por campos de cultivo e grupos de eucaliptos e piñeiros.

Planos de ordenación: V.1 D02 (11 de 27) V.13 F02 (13 de 30) E 1: 2000 0 12.5 25 50 metros



Código do elemento: **01.07**



- PATRIMONIO CULTURAL**
- Ámbito protección
 - AreasRespetoPatrimonio
 - Grao I Protección BIC
 - Grao II Protección Integral
 - Grao III Protección cautelar
 - Camiño de Santiago
- CLASIFICACIÓN DO SOLO**
- S. R. Prot. de Augas (SRPAG)
 - S. R. Prot. de Costas (SRPC)
 - S. R. Prot. de Augas (SRPAG)
 - S. R. Prot. de Pat. Cultural (SRPPC)
 - S. R. Prot. de Infraestruturas (SRPI)
 - S. R. Prot. de Paisaxística (SRPP)
 - S. R. Prot. de Esp. Naturais (SRPEN)
 - S. R. Prot. de Forestal (SRPF)
 - S. R. Prot. de Agropecuaria (SRPA)
 - S. R. Prot. de Ordinaria (SRPO)
 - Urbanizable Delimitado
 - Solo Urbano
 - Solo de Núcleo Rural
 - LIC Costa da Morte
- Domínio Público Marítimo Terrestre (DPMT)**
- Liña de ribeira
 - Liña de deslinde do Domínio público (DP)
 - Liña de Servidume de Protección (SP)

Denominación: **POZO** Coordenadas UTM:
477.405 / 4.754.557
 Localización: **Denle**
 Parroquia: **Duio (San Vicenzo)**
Sistema de coordenadas:
Proxección: (U.T.M.) European Datum 1950 Zona 29N
Unidades: metros

Ordenanza ou norma de aplicación:
SNRT, Patrimonio Arquitectónico e Etnográfico

Nivel de protección: **Estrutural** Clasificación do solo:
SNR
 Clase de ben:
Catalogado pola lei 5/2016 do Patrimonio Cultural de Galicia (LPCG)

Obras permitidas:
As reguladas na normativa segundo o nivel de protección do elemento

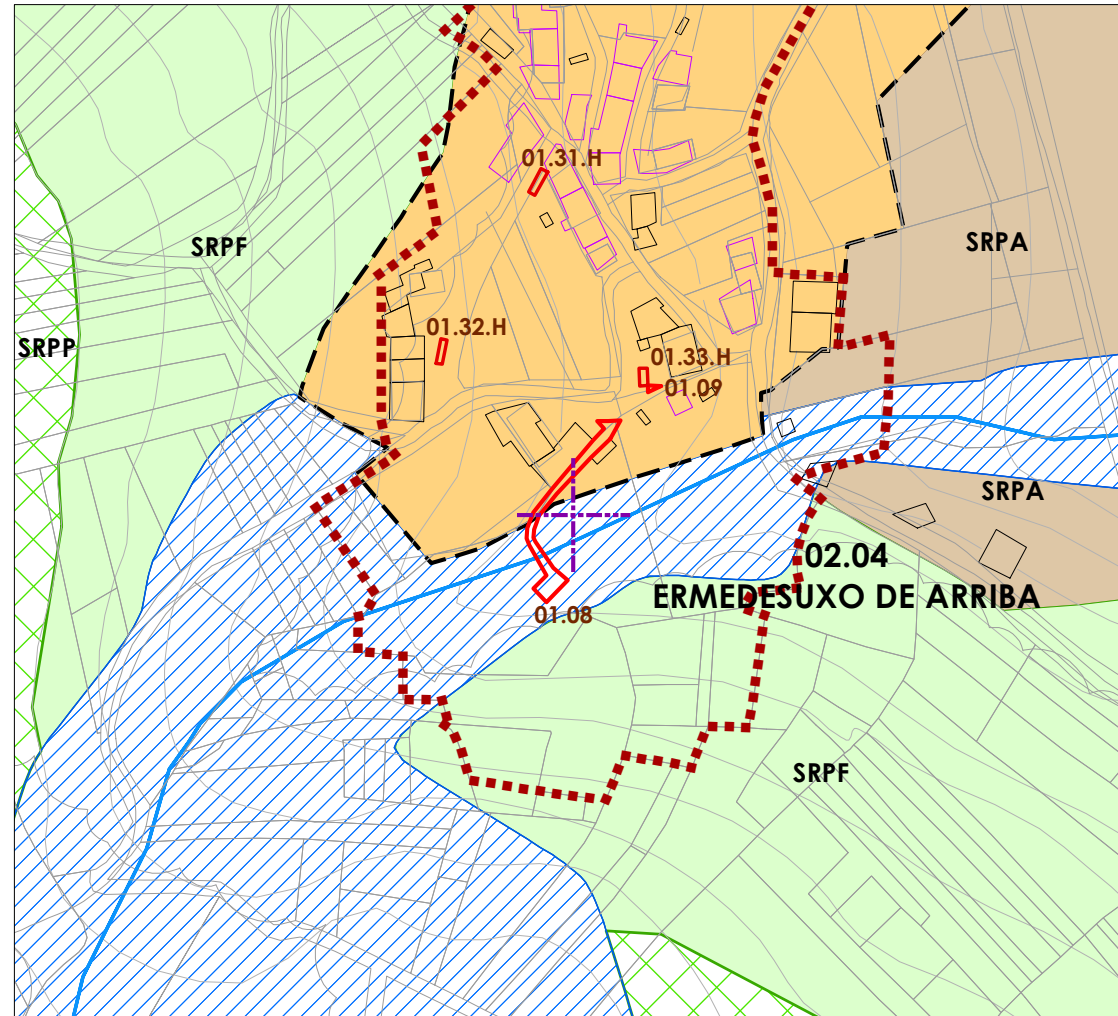
Estado de conservación: **Regular** Uso actual:
Pozo Titularidade:
Privada

Descrición do ben:
 Sinxela construción destinada a fornecer de auga para o consumo humano e dos animais e para a rega das leiras. Pertence ó grupo de pozos cubertos e vai totalmente pechado. Está situado na marxe dun camiño e acaroado pola súa parte posterior ó muro dunha edificación. É de volume cilíndrico e remata nun tellado cónico. Os muros de peche están construídos con fábrica de cachotería de granito, e a cuberta e de tramado de madeira con tella curva. Presenta encima do peitoril unha porta de acceso de madeira. Vai acompañado no seu exterior dun pequeno lavadoiro para a roupa. A edificación está situada no núcleo de Denle, no que existen outras construcións catalogadas como hórreos, fontes e casas. A súa contorna natural está formada campos de cultivo e zonas arboradas.

Planos de ordenación: V.1 D02 (11 de 27) V.13 G02 (15 de 30) E 1: 2000 0 12.5 25 50 metros



Código do elemento: **01.08**



- PATRIMONIO CULTURAL**
- Ámbito protección
 - Areas Respeto Patrimonio
 - Grao I Protección BIC
 - Grao II Protección Integral
 - Grao III Protección cautelar
 - Camiño de Santiago
- CLASIFICACIÓN DO SOLO**
- S. R. Prot. de Augas (SRPAg)
 - S. R. Prot. de Costas (SRPC)
 - S. R. Prot. de Augas (SRPAg)
 - S. R. Prot. de Pat. Cultural (SRPPC)
 - S. R. Prot. de Infraestruturas (SRPI)
 - S. R. Prot. de Paisaxística (SRPP)
 - S. R. Prot. de Esp. Naturais (SRPEN)
 - S. R. Prot. de Forestal (SRPF)
 - S. R. Prot. de Agropecuaria (SRPA)
 - S. R. Prot. de Ordinaria (SRPO)
 - Urbanizable Delimitado
 - Solo Urbano
 - Solo de Núcleo Rural
 - LIC Costa da Morte
- Domínio Público Marítimo Terrestre (DPMT)**
- Liña de ribeira
 - Liña de deslinde do Domínio público (DP)
 - Liña de Servidume de Protección (SP)

Denominación: **FONTE - LAVADOIRO**
Localización: **Ermedesuxo de Arriba**
Parroquia: **Duio (San Vicenzo)**

Coordenadas UTM:
477.437 / 4.752.849
Sistema de coordenadas:
Proxección: (U.T.M.) European Datum 1950 Zona 29N
Unidades: metros

Ordenanza ou norma de aplicación:
SNRT, SRPAg, Patrimonio Arquitectónico e Etnográfico

Nivel de protección: **Estrutural**
Clase de ben: **Catalagado pola lei 5/2016 do Patrimonio Cultural de Galicia (LPCG)**
Clasificación do solo: **SNR, SRPAg**


Obras permitidas:
As reguladas na normativa segundo o nivel de protección do elemento

Estado de conservación: **Bo**
Uso actual: **Lavadoiro**
Titularidade: **Pública**

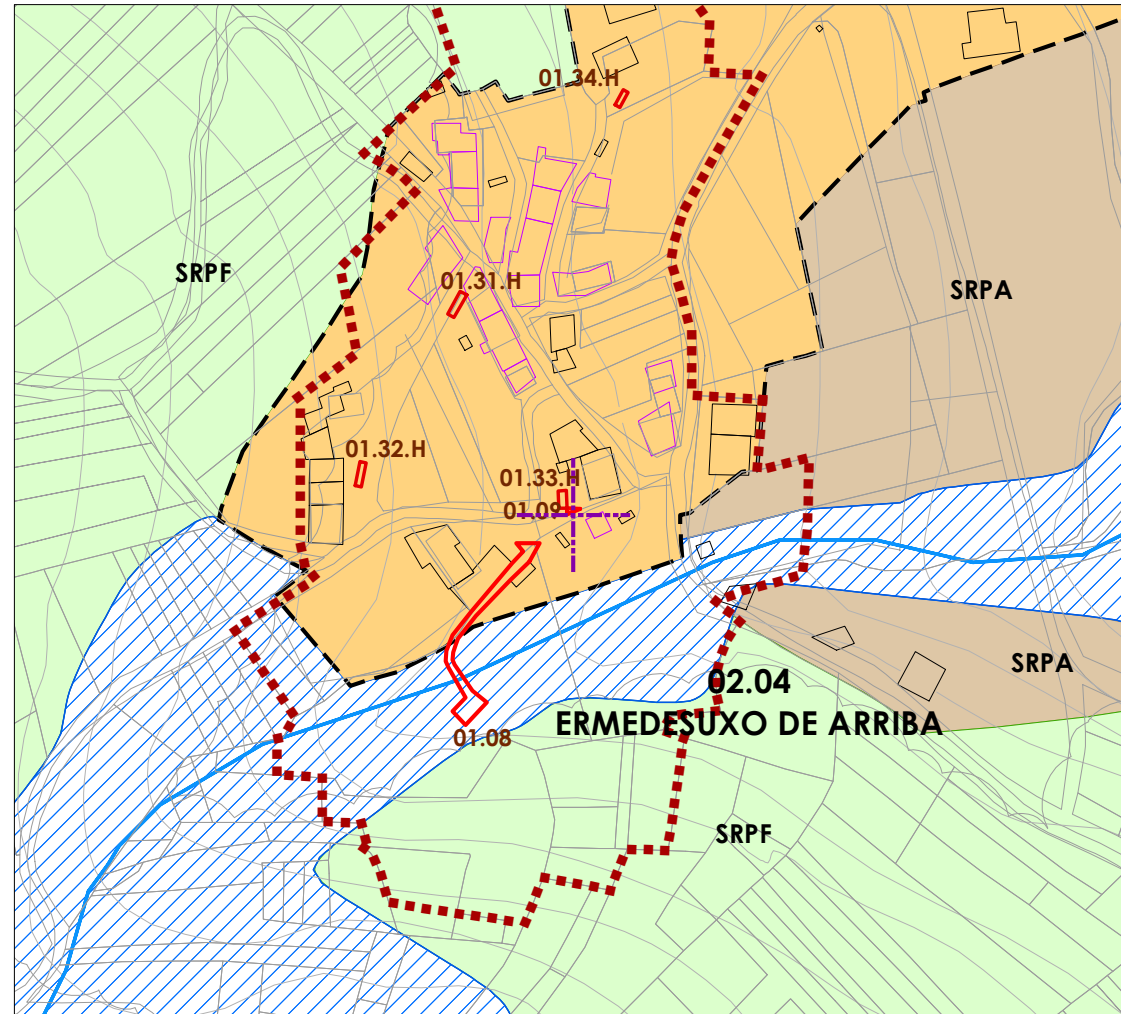
Descrición do ben:

Construción destinada ó aproveitamento doméstico da auga e para lava-la roupa. O conxunto está encabezado pola fonte, que fornece de auga ó lavadoiro, e rodeado por un murete de cachotería de granito que delimita a construción e contén as terras. Este murete está na actualidade encintado con morteiro de cemento. O chan do recinto e do camiño de acceso está formado por unha soleira de formigón. A fonte é de tipo fonte de cano, e conta cun cano de ferro que verte a auga nun pequeno tanque de granito, dende o que discorre a auga ata o estanque do lavadoiro. O muro da fronte da fonte está adornado cunha serie de sinxelas molduras. O lavadoiro consiste nun gran pilón rectangular de pedra coroado en todo o seu perímetro con lousas de granito inclinadas ben pulidas para facilita-lo lavado da roupa. O piso do pilón tamén é de lousas de granito. A construción está situada nun terreo en pendente nas aforas do lugar de Ermedesuxo de Arriba. A súa contorna está formada por unha mestura de pradaria, campos de labranza e masas arboradas.

Planos de ordenación: V.1 E02 (16 de 27) V.13 J02 (24 de 30) E 1: 2000 0 12.5 25 50 metros



Código do elemento: **01.09**



Denominación: **FONTE**
 Localización: **Ermedesuxo de Arriba**
 Parroquia: **Duio (San Vicenzo)**

Coordenadas UTM:
477.459 / 4.752.881
Sistema de coordenadas:
 Proxección: (U.T.M.) European Datum 1950 Zona 29N
 Unidades: metros

Ordenanza ou norma de aplicación:
SNRT, Patrimonio Arquitectónico e Etnográfico

Nivel de protección: **Estrutural**
 Clase de ben: **Catalogado pola lei 5/2016 do Patrimonio Cultural de Galicia (LPCG)**
 Clasificación do solo: **SNR**

Obras permitidas:
As reguladas na normativa segundo o nivel de protección do elemento

Estado de conservación: **Bo**
 Uso actual: **Fonte**
 Titularidade: **Pública**

Descrición do ben:

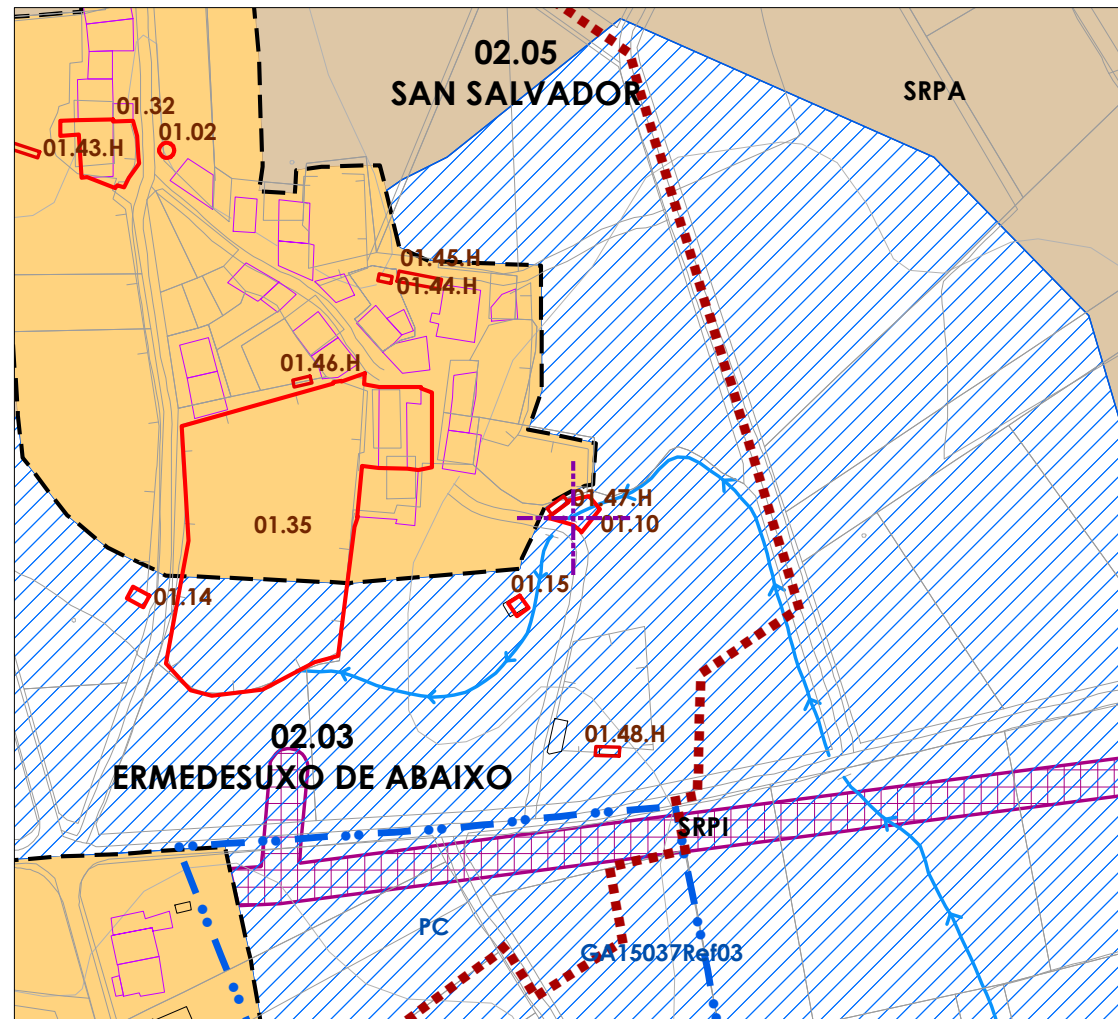
Construción de carácter comunal destinada a aproveitar un nacemento natural de auga para o consumo das persoas e dos animais. Poderíase encadrar dentro do tipo de fontes de cano, aínda que en lugar de contar cun cano que verte a auga libremente, vai provista dunha billa que controla o paso da auga. O muro frontal e o muro lateral de contención están realizados en fábrica de cachotería de granito. O chan do seu arredor está pavimentado con formigón. O seu carácter público ven confirmado pola súa situación á beira dun camiño veciñal, no lugar de Ermedesuxo de Arriba. Este núcleo contén varias construcións catalogadas e está rodeado por unha contorna natural formada por unha mestura de pradarias, campos de labranza e masas arboradas.

Planos de ordenación: V.1 E02 (16 de 27) V.13 J02 (24 de 30)

E 1: 2000 0 12.5 25 50 metros



Código do elemento: **01.10**



- PATRIMONIO CULTURAL**
- Ámbito protección
 - Areas Respeto Patrimonio
 - Grao I Protección BIC
 - Grao II Protección Integral
 - Grao III Protección cautelar
 - Camiño de Santiago
- CLASIFICACIÓN DO SOLO**
- S. R. Prot. de Augas (SRPAg)
 - S. R. Prot. de Costas (SRPC)
 - S. R. Prot. de Augas (SRPAg)
 - S. R. Prot. de Pat. Cultural (SRPPC)
 - S. R. Prot. de Infraestruturas (SRPI)
 - S. R. Prot. de Paisaxística (SRPP)
 - S. R. Prot. de Esp. Naturais (SRPEN)
 - S. R. Prot. de Forestal (SRPF)
 - S. R. Prot. de Agropecuaria (SRPA)
 - S. R. Prot. de Ordinaria (SRPO)
 - Urbanizable Delimitado
 - Solo Urbano
 - Solo de Núcleo Rural
 - LIC Costa da Morte
- Domínio Público Marítimo Terrestre (DPMT)**
- Liña de ribeira
 - Liña de deslinde do Domínio público (DP)
 - Liña de Servidume de Protección (SP)

Denominación: **FONTE - LAVADOIRO**
Localización: **San Salvador de Duio**
Parroquia: **Duio (San Vicenzo)**

Coordenadas UTM:
478.168 / 4.753.551
Sistema de coordenadas:
Proxección: (U.T.M.) European Datum 1950 Zona 29N
Unidades: metros

Ordenanza ou norma de aplicación:
SRPAg, Patrimonio Arquitectónico e Etnográfico

Nivel de protección: **Estrutural**
Clase de ben: **Catalogado pola lei 5/2016 do Patrimonio Cultural de Galicia (LPCG)**
Clasificación do solo: **SRPAg**

Obras permitidas:
As reguladas na normativa segundo o nivel de protección do elemento

Estado de conservación: **Regular**
Uso actual: **Lavadoiro**
Titularidade: **Pública**

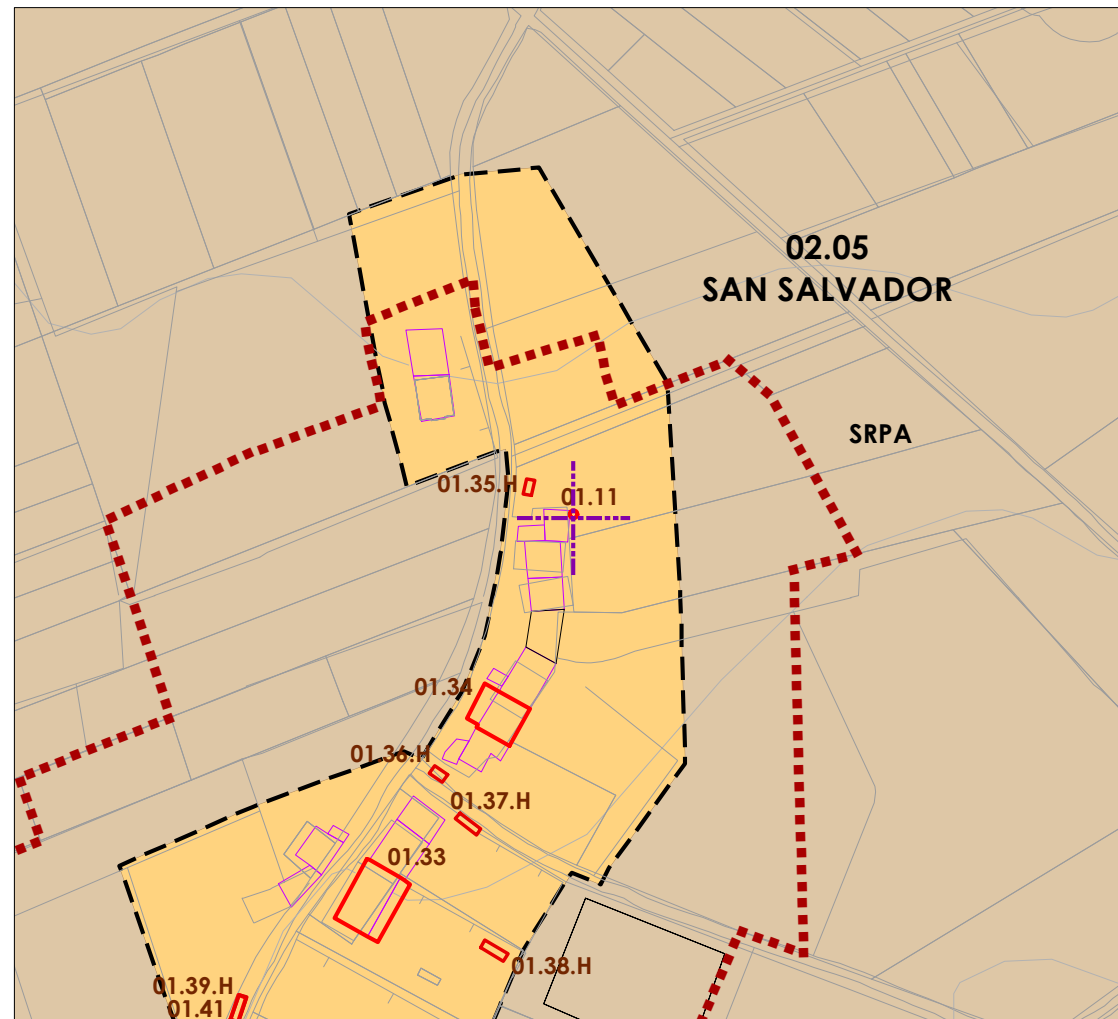
Descrición do ben:
Construción destinada ó aproveitamento doméstico da auga e para lava-la roupa. O lavadoiro está situado na canle dun regato usando a auga que discorre naturalmente por el. A auga entra no estanque do lavadoiro de forma natural sen ningún tipo de canle intermedia. Para a regulación do nivel da auga dispón dun pequeno murete cunha comporta na cabeza do pilón. En ámbalas dúas marxes do regato están colocadas dúas ramplas de pedra para fregar e mergulla-la roupa na auga. A fonte está situada a carón do regato e próxima ó lavadoiro. É de tipo fonte de cano que, daba a elaboración do muro de cantería da súa fronte, poderíase encadrar dentro do subgrupo de fontes de carballiño. Este muro frontal está rematado por un frontón triangular con sinxelas molduras. Conta cun único cano de ferro embutido no muro. Para o acceso dende o camiño á fonte existen unhas escaleiras con chanzos de cantería. O conxunto está situado á beira dun camiño local ás aforas do núcleo de San Salvador de Duio. A súa contorna está formada por unha mestura de pradarias e campos de labranza.

Planos de ordenación: V.1 E03 (17 de 27) V.13 I03 (22 de 30)

E 1: 2000 0 12.5 25 50 metros



Código do elemento: **01.11**



Planos de ordenación: V.1 D03 (12 de 27) V.13 H03 (18 de 30)

E 1: 2000 0 12.5 25 50 metros

Denominación: **POZO**
Localización: **San Salvador de Duio**
Parroquia: **Duio (San Vicente)**

Coordenadas UTM:
478.114 / 4.753.931
Sistema de coordenadas:
Proxección: (U.T.M.) European Datum 1950 Zona 29N
Unidades: metros

Ordenanza ou norma de aplicación:
SNRT, Patrimonio Arquitectónico e Etnográfico

Nivel de protección: **Estrutural**
Clase de ben: **Catalogado pola lei 5/2016 do Patrimonio Cultural de Galicia (LPCG)**

Clasificación do solo: **SNR**

Obras permitidas:
As reguladas na normativa segundo o nivel de protección do elemento

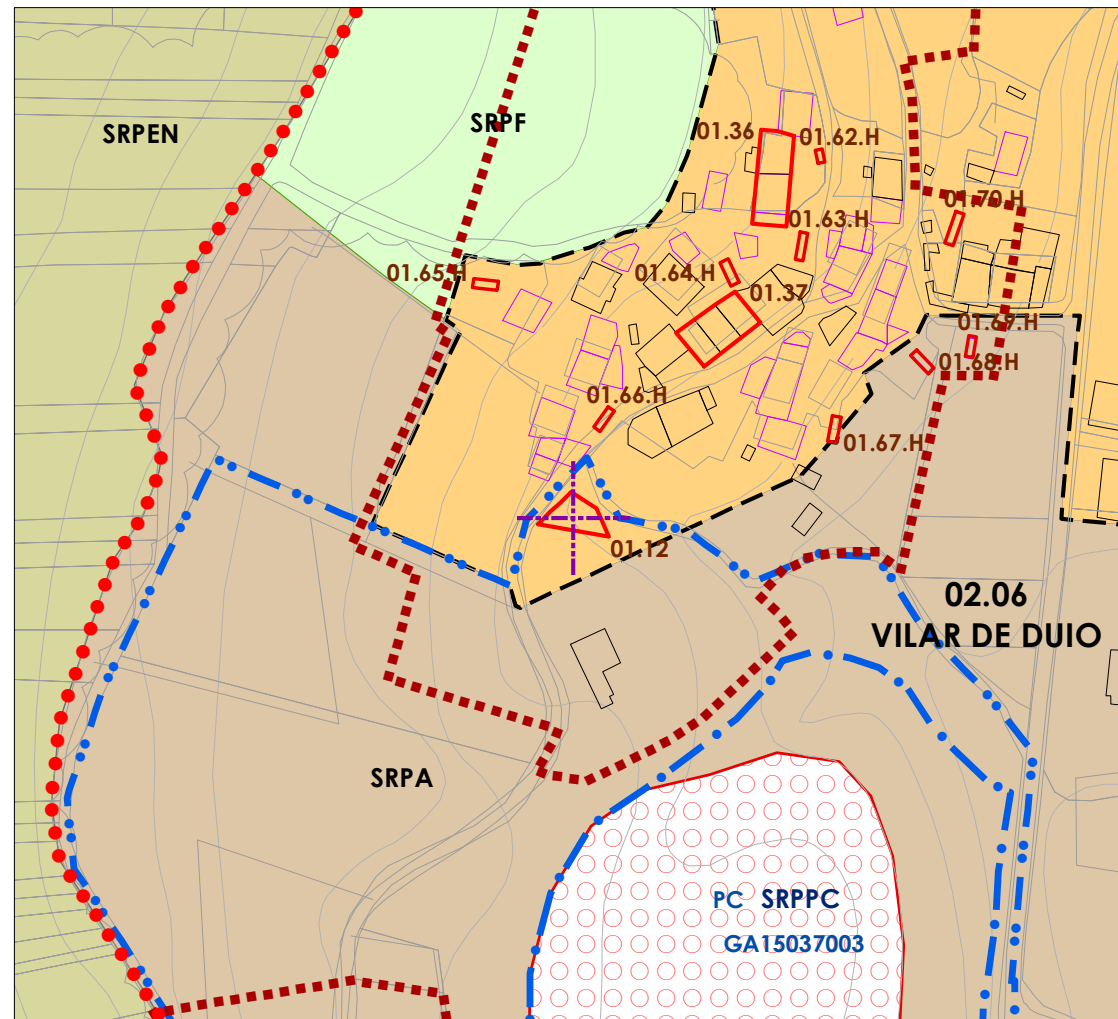
Estado de conservación: **Malo**
Uso actual: **-**
Titularidade: **Privada**

Descrición do ben:

Sinxela construción destinada a fornecer de auga para o consumo humano e dos animais e para a rega das leiras. Pertence ó grupo de pozos cubertos e vai totalmente pechado. Está situado nunha finca particular. É de volume cilíndrico e remata nun tellado cónico. Os muros de peche están construídos con fábrica de cachotería de granito. Este tipo de fábrica tamén se aproveita para formar a cuberta a modo de bovedíña. A súa contorna está formada por unha mestura de pradarías e campos de labranza.



Código do elemento: **01.12**



- PATRIMONIO CULTURAL**
- Ámbito protección
 - Areas Respeto Patrimonio
 - Grao I Protección BIC
 - Grao II Protección Integral
 - Grao III Protección cautelar
 - Camiño de Santiago
- CLASIFICACIÓN DO SOLO**
- S. R. Prot. de Augas (SRPAG)
 - S. R. Prot. de Costas (SRPC)
 - S. R. Prot. de Augas (SRPAG)
 - S. R. Prot. de Pat. Cultural (SRPPC)
 - S. R. Prot. de Infraestruturas (SRPI)
 - S. R. Prot. de Paisaxística (SRPP)
 - S. R. Prot. de Esp. Naturais (SRPEN)
 - S. R. Prot. de Forestal (SRPF)
 - S. R. Prot. de Agropecuaria (SRPA)
 - S. R. Prot. de Ordinaria (SRPO)
 - Urbanizable Delimitado
 - Solo Urbano
 - Solo de Núcleo Rural
 - LIC Costa da Morte
- Domínio Público Marítimo Terrestre (DPMT)**
- Liña de ribeira
 - Liña de deslinde do Domínio público (DP)
 - Liña de Servidume de Protección (SP)

Denominación: **FONTE**
Localización: **Vilar de Duio**
Parroquia: **Duio (San Vicenzo)**

Coordenadas UTM:
477.066 / 4.753.698
Sistema de coordenadas:
Proxección: (U.T.M.) European Datum 1950 Zona 29N
Unidades: metros

Ordenanza ou norma de aplicación:
SNRT, Patrimonio Arquitectónico e Etnográfico

Nivel de protección: **Estrutural**
Clase de ben: **Catalogado pola lei 5/2016 do Patrimonio Cultural de Galicia (LPCG)**
Clasificación do solo: **SNR**

Obras permitidas:
As reguladas na normativa segundo o nivel de protección do elemento

Estado de conservación: **Bo**
Uso actual: **-**
Titularidade: **Privada**

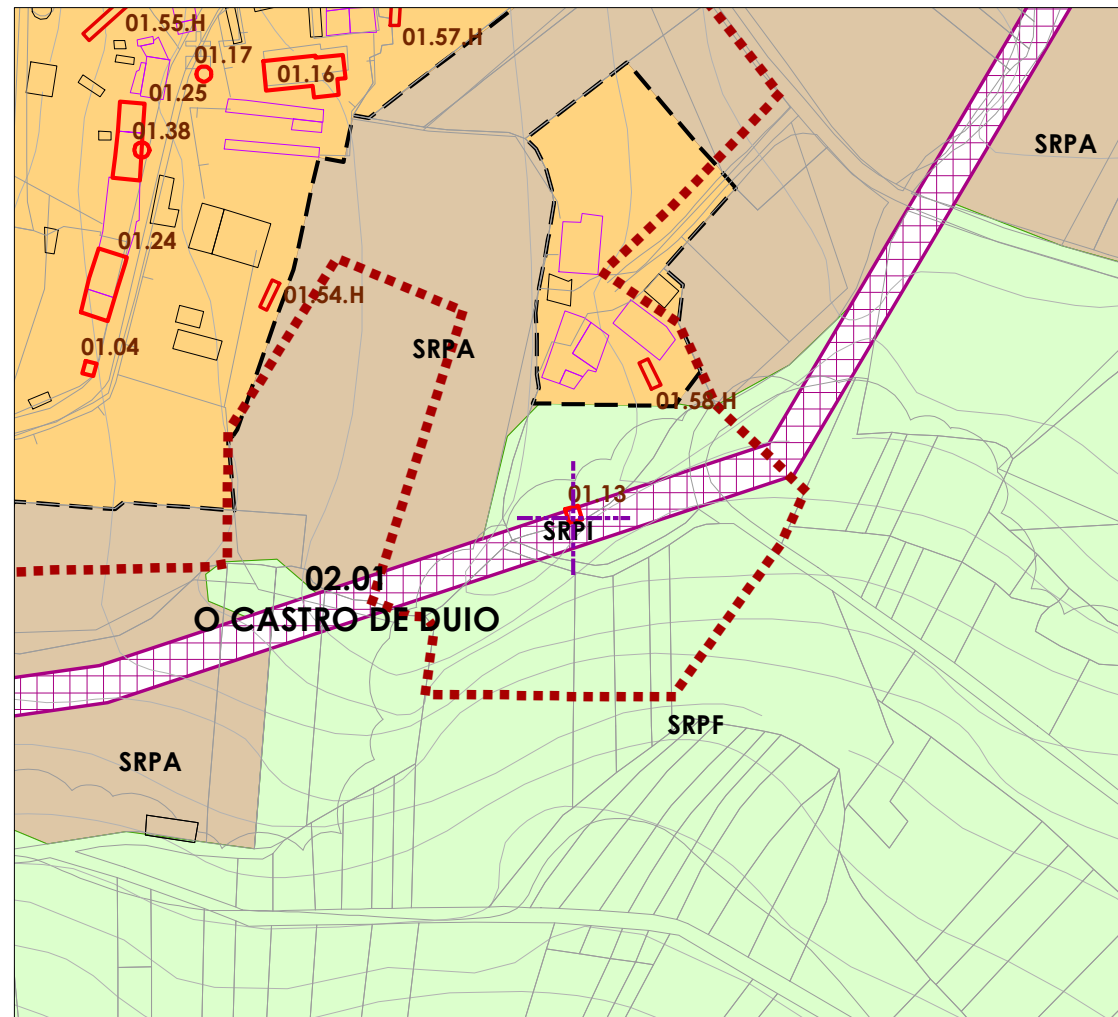
Descrición do ben:

Conxunto formado por unha fonte e un lavadoiro. Neste caso aprovéitase un nacemento natural de auga para instalar unha fonte, que encabeza o conxunto, e un lavadoiro, co que se obtén un dobre aproveitamento da auga. A construción sitúase nun terreo en pendente, polo que o recinto está delimitado en parte por un muro de cachotería de granito que delimita o conxunto e contén as terras. A fonte é de tipo fonte de cano que, dada a elaboración do muro da súa fronte, poderíase encadrar dentro do subgrupo de fontes do cabaliño. Conta cun cano de ferro que verte a auga nun pequeno tanque de granito, dende o que discorre a través dunha canle, tamén de granito, ata o estanque do lavadoiro. O lavadoiro consiste nun gran pilón rectangular de pedra corado en dúas das súas caras con lousas de granito inclinadas ben pulidas para facilita-lo lavado da roupa. O piso do pilón tamén é de lousas de granito. O conxunto está emprazado nas aforas do lugar de Vilar de Duio e próximo o castro, nunha zona de pradarías e campos de cultivo.

Planos de ordenación: V.1 E02 (16 de 27) V.13 H01 (16 de 30) E 1: 2000 0 12.5 25 50 metros



Código do elemento: **01.13**



- PATRIMONIO CULTURAL**
- Ámbito protección
 - Areas Respeto Patrimonio
 - Grao I Protección BIC
 - Grao II Protección Integral
 - Grao III Protección cautelar
 - Camión de Santiago
- CLASIFICACIÓN DO SOLO**
- S. R. Prot. de Augas (SRPAG)
 - S. R. Prot. de Costas (SRPC)
 - S. R. Prot. de Augas (SRPAG)
 - S. R. Prot. de Pat. Cultural (SRPPC)
 - S. R. Prot. de Infraestruturas (SRPI)
 - S. R. Prot. de Paisaxística (SRPP)
 - S. R. Prot. de Esp. Naturais (SRPEN)
 - S. R. Prot. de Forestal (SRPF)
 - S. R. Prot. de Agropecuaria (SRPA)
 - S. R. Prot. de Ordinaria (SRPO)
 - Urbanizable Delimitado
 - Solo Urbano
 - Solo de Núcleo Rural
 - LIC Costa da Morte
- Domínio Público Marítimo Terrestre (DPMT)**
- Liña de ribeira
 - Liña de deslinde do Domínio público (DP)
 - Liña de Servidume de Protección (SP)

Denominación: **MUÍÑO**
 Localización: **O Castro de Duio**
 Parroquia: **Duio (San Vicenzo)**

Coordenadas UTM:
477.240 / 4.753.191
Sistema de coordenadas:
 Proxección: (U.T.M.) European Datum 1950 Zona 29N
 Unidades: metros

Ordenanza ou norma de aplicación:
SRPF, SRPI, Patrimonio Arquitectónico e Etnográfico

Nivel de protección: **Integral**
 Clase de ben: **Catalogado pola lei 5/2016 do Patrimonio Cultural de Galicia (LPCG)**

Clasificación do solo: **SRPF, SRPI**

Obras permitidas:
Permitirase a rehabilitación para mellorar as condicións de habitabilidade e accesibilidade da edificación

Estado de conservación: **Ruína**
 Uso actual: **-**
 Titularidade: **Privada**

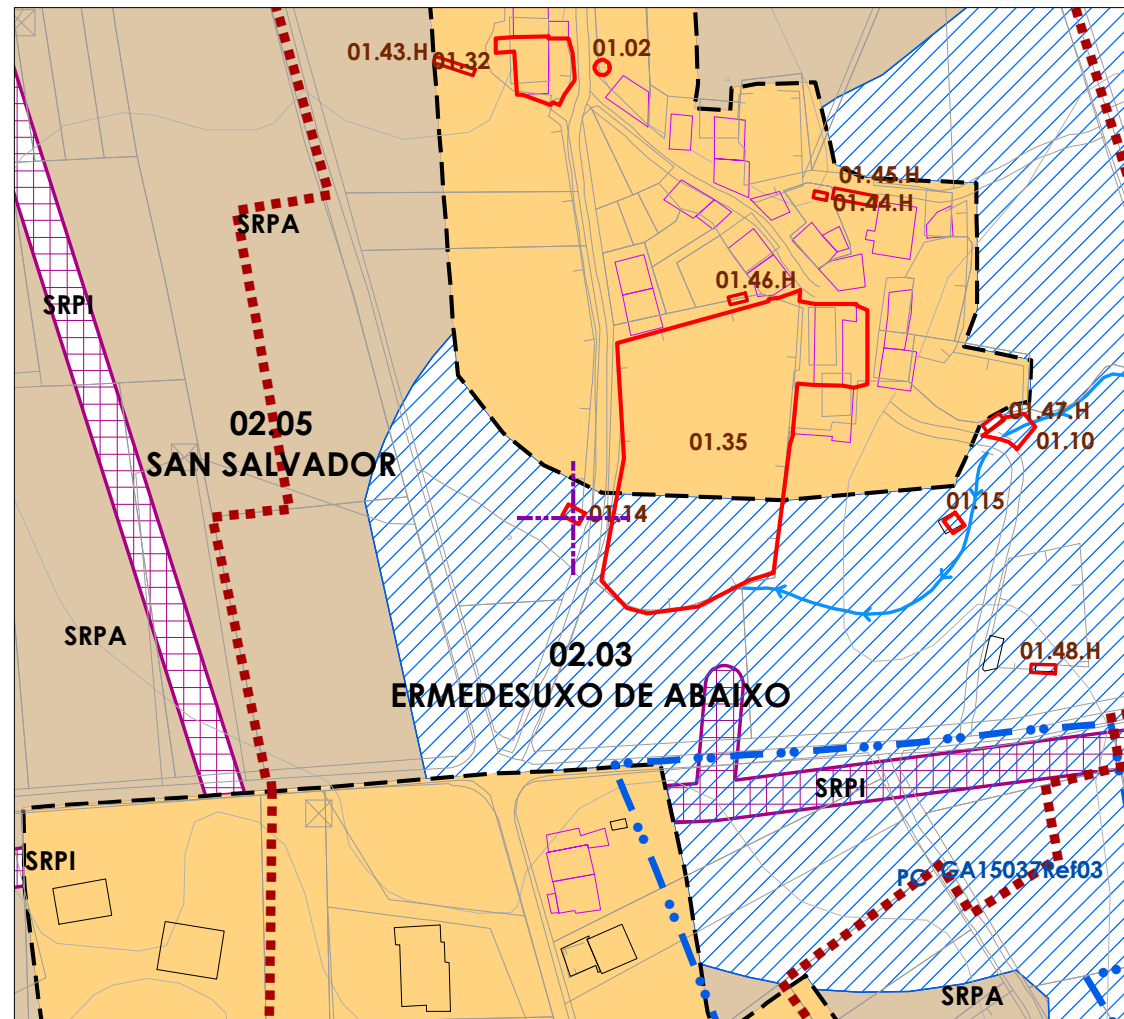
Descrición do ben:
 Sinxela construción na que se aproveitaba a forza motriz xerada polo movemento e peso da auga para a transformación dos cereais (millo, trigo, centeo, etc.) en fariña coa que face-lo pan. Muíño hidráulico en pésimo estado de conservación, hoxe en día invadido pola vexetación. A súa planta é rectangular con muros de cachotería de granito. A cuberta, xa desaparecida, seguramente estivera formada por unha estrutura de madeira con cubrición de tella. O muíño está situado nas aforas do lugar de O Castro de Duio, nunha contorna natural formada por unha mestura de pradarias, bosque de reibeira e plantacións forestais.

Planos de ordenación: V.1 E02 (16 de 27) V.13 I01 (20 de 30)

E 1: 2000 0 12.5 25 50 metros



Código do elemento: **01.14**



- PATRIMONIO CULTURAL**
- Ámbito protección
 - Areas Respeto Patrimonio
 - Grao I Protección BIC
 - Grao II Protección Integral
 - Grao III Protección cautelar
 - Camiño de Santiago
- CLASIFICACIÓN DO SOLO**
- S. R. Prot. de Augas (SRPAg)
 - S. R. Prot. de Costas (SRPC)
 - S. R. Prot. de Augas (SRPAg)
 - S. R. Prot. de Pat. Cultural (SRPPC)
 - S. R. Prot. de Infraestruturas (SRPI)
 - S. R. Prot. de Paisaxística (SRPP)
 - S. R. Prot. de Esp. Naturais (SRPEN)
 - S. R. Prot. de Forestal (SRPF)
 - S. R. Prot. de Agropecuaria (SRPA)
 - S. R. Prot. de Ordinaria (SRPO)
 - Urbanizable Delimitado
 - Solo Urbano
 - Solo de Núcleo Rural
 - LIC Costa da Morte
- Domínio Público Marítimo Terrestre (DPMT)**
- Liña de ribeira
 - Liña de deslinde do Domínio público (DP)
 - Liña de Servidume de Protección (SP)

Denominación: **MUÍÑO**
 Localización: **San Salvador de Duio**
 Parroquia: **Duio (San Vicenzo)**

Coordenadas UTM:
478.052 / 4.753.529
Sistema de coordenadas:
 Proxección: (U.T.M.) European Datum 1950 Zona 29N
 Unidades: metros

Ordenanza ou norma de aplicación:
SRPAg, Patrimonio Arquitectónico e Etnográfico

Nivel de protección: **Integral**
 Clase de ben: **Catalogado pola lei 5/2016 do Patrimonio Cultural de Galicia (LPCG)**

Clasificación do solo: **SRPAg**

Obras permitidas:
Permitirase a rehabilitación para mellorar as condicións de habitabilidade e accesibilidade da edificación

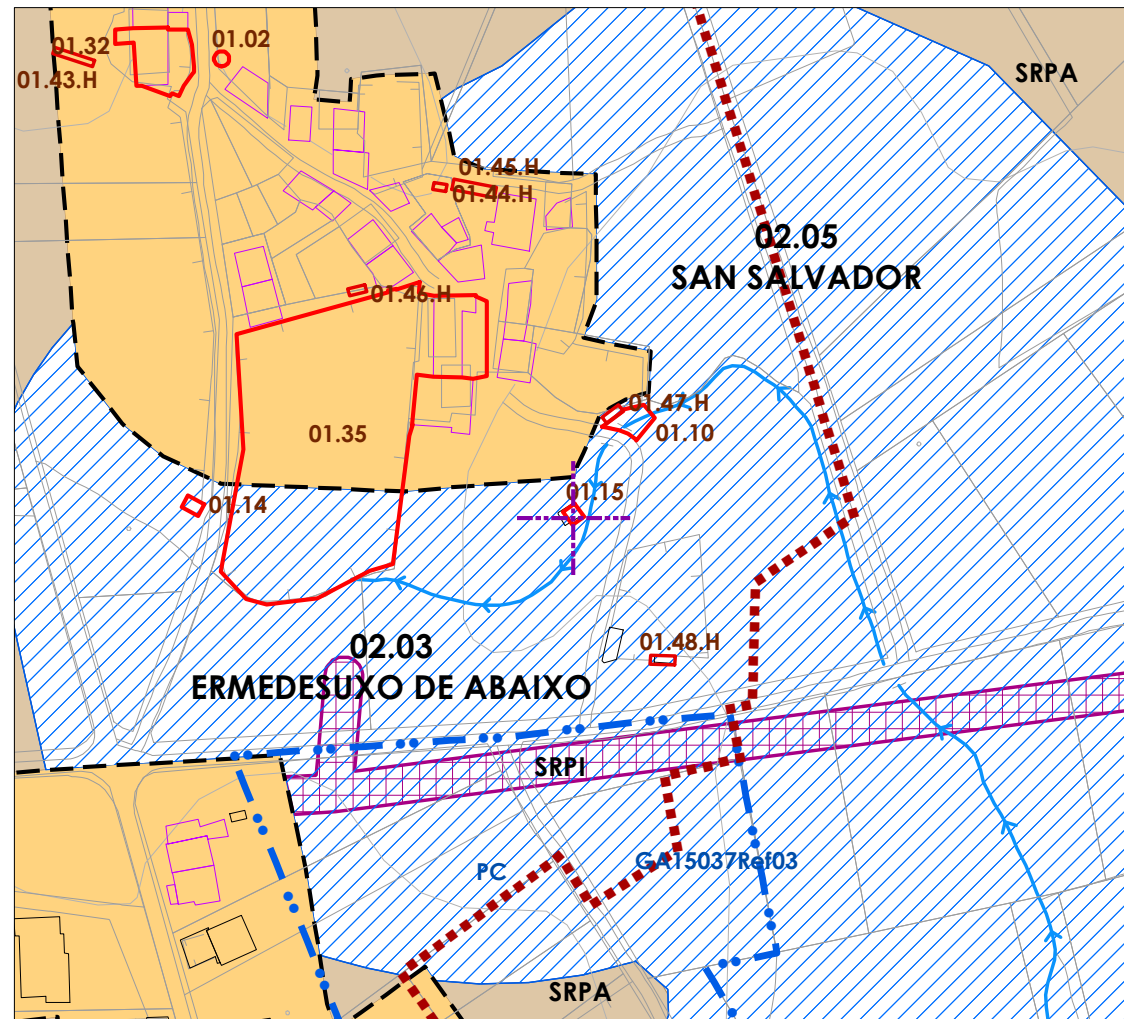
Estado de conservación: **Ruína**
 Uso actual: **-**
 Titularidade: **Privada**

Descrición do ben:
 Sinxela construción na que se aproveitaba a forza hidráulica para a transformación de produtos do agro (millo, trigo, centeo, etc.). Nel faise a moenda para obtela fariña coa que face-lo pan. Muíño hidráulico en estado ruinoso e completamente invadido pola vexetación. A súa planta é rectangular con muros de cachotería de granito. A cuberta, xa desaparecida, seguramente estivera formada por unha estrutura de madeira con cubrición de tella. Debido ás silveiras que o rodean non é posible distinguir a infraestrutura exterior para recollida e canalización da auga ata o muíño. Aínda que o máis probable é que se trate dun muíño de canle por se-lo modelo de variante máis xeneralizada dos muíños hidráulicos. O muíño está situado nos aforas do lugar de San Salvador de Duio. O entorno natural está formado por unha mestura de pradarias e campos de cultivo con árbores froiteiras.

Planos de ordenación: V.1 E02 (16 de 27) V.13 I03 (22 de 30) E 1: 2000 0 12.5 25 50 metros



Código do elemento: **01.15**



- PATRIMONIO CULTURAL**
- Ámbito protección
 - Areas Respeto Patrimonio
 - Grao I Protección BIC
 - Grao II Protección Integral
 - Grao III Protección cautelar
 - Camiño de Santiago
- CLASIFICACIÓN DO SOLO**
- S. R. Prot. de Augas (SRPAg)
 - S. R. Prot. de Costas (SRPC)
 - S. R. Prot. de Augas (SRPAg)
 - S. R. Prot. de Pat. Cultural (SRPPC)
 - S. R. Prot. de Infraestruturas (SRPI)
 - S. R. Prot. de Paisaxística (SRPP)
 - S. R. Prot. de Esp. Naturais (SRPEN)
 - S. R. Prot. de Forestal (SRPF)
 - S. R. Prot. de Agropecuaria (SRPA)
 - S. R. Prot. de Ordinaria (SRPO)
 - Urbanizable Delimitado
 - Solo Urbano
 - Solo de Núcleo Rural
 - LIC Costa da Morte
- Domínio Público Marítimo Terrestre (DPMT)**
- Liña de ribeira
 - Liña de deslinde do Domínio público (DP)
 - Liña de Servidume de Protección (SP)

Denominación: **MUÍÑO**
 Localización: **San Salvador de Duio**
 Parroquia: **Duio (San Vicenzo)**

Coordenadas UTM:
478.153 / 4.753.527
Sistema de coordenadas:
 Proxección: (U.T.M.) European Datum 1950 Zona 29N
 Unidades: metros

Ordenanza ou norma de aplicación:
SRPAg, Patrimonio Arquitectónico e Etnográfico

Nivel de protección: **Integral**
 Clasificación do solo: **SRPAg**

Clase de ben:
Catalogado pola lei 5/2016 do Patrimonio Cultural de Galicia (LPCG)

Obras permitidas:
Permitirase a rehabilitación para mellorar as condicións de habitabilidade e accesibilidade da edificación

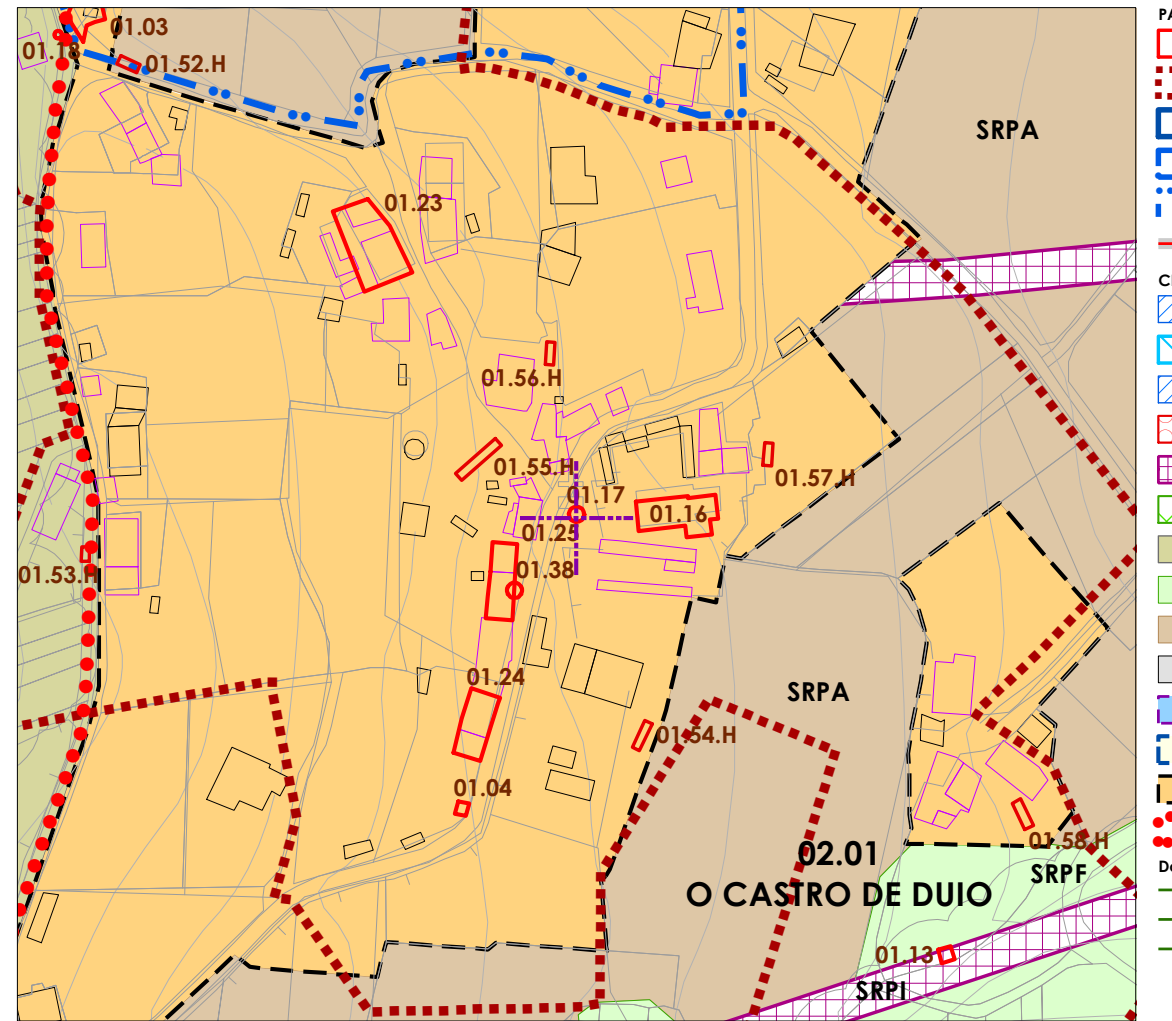
Estado de conservación: **Malo**
 Uso actual: **-**
 Titularidade: **Privada**

Descrición do ben:
 Sinxela construción na que se aproveitaba a forza hidráulica para a transformación de produtos do agro (millo, trigo, centeo, etc.). Nel faise a moenda para obtela fariña coa que facer o pan. Consta esencialmente dunha construción de planta rectangular con muros de cachotería de granito con cuberta a unha auga (cuberta á muiñeira). Da cuberta orixinal unicamente se conserva o beiril de cantería. O resto dos elementos que a conformaban seguramente foran unha estrutura de madeira con cubrición de tella. Presenta porta de acceso alintelada e unha pequena ventá na fachada posterior. Destaca na fachada de acceso a presenza dun pousadoiro. No seu interior acollía os mecanismos para moer o gran, moitos deles xa desaparecidos. A infraestrutura exterior para recollida e canalización da auga ata o muíño estaba formada ó principio por un gabia no terreo para, a continuación, pasar a ser unha canle sobre un muro de cachotería (muíño de canle) coa que se ía gañando altura e obter así a suficiente enerxía hidráulica para facer a moenda. O muíño está situado nas aforas do lugar de San Salvador de Duio nunha contorna natural formada por unha mestura de pradarias e campos de cultivo con árbores froiteiras.

Planos de ordenación: V.1 E03 (17 de 27) V.13 I03 (22 de 30) E 1: 2000 0 12.5 25 50 metros



Código do elemento: **01.17**



- PATRIMONIO CULTURAL**
- Ámbito protección
 - Areas Respeto Patrimonio
 - Grao I Protección BIC
 - Grao II Protección Integral
 - Grao III Protección cautelar
 - Camión de Santiago
- CLASIFICACIÓN DO SOLO**
- S. R. Prot. de Augas (SRPAG)
 - S. R. Prot. de Costas (SRPC)
 - S. R. Prot. de Augas (SRPAG)
 - S. R. Prot. de Pat. Cultural (SRPPC)
 - S. R. Prot. de Infraestruturas (SRPI)
 - S. R. Prot. de Paisaxística (SRPP)
 - S. R. Prot. de Esp. Naturais (SRPEN)
 - S. R. Prot. de Forestal (SRPF)
 - S. R. Prot. de Agropecuaria (SRPA)
 - S. R. Prot. de Ordinaria (SRPO)
 - Urbanizable Delimitado
 - Solo Urbano
 - Solo de Núcleo Rural
 - LIC Costa da Morte
- Domínio Público Marítimo Terrestre (DPMT)**
- Liña de ribeira
 - Liña de deslinde do Domínio público (DP)
 - Liña de Servidume de Protección (SP)

Denominación: **CRUCEIRO**
 Localización: **O Castro de Duio**
 Parroquia: **Duio (San Vicenzo)**

Coordenadas UTM:
477.142 / 4.753.307
Sistema de coordenadas:
 Proxección: (U.T.M.) European Datum 1950 Zona 29N
 Unidades: metros

Ordenanza ou norma de aplicación:
SNRT, Patrimonio Arquitectónico e Etnográfico

Nivel de protección: **Integral**
 Clase de ben: **Catalogado pola lei 5/2016 do Patrimonio Cultural de Galicia (LPCG)**

Clasificación do solo: **SNR**

Obras permitidas:
As reguladas na normativa segundo o nivel de protección do elemento

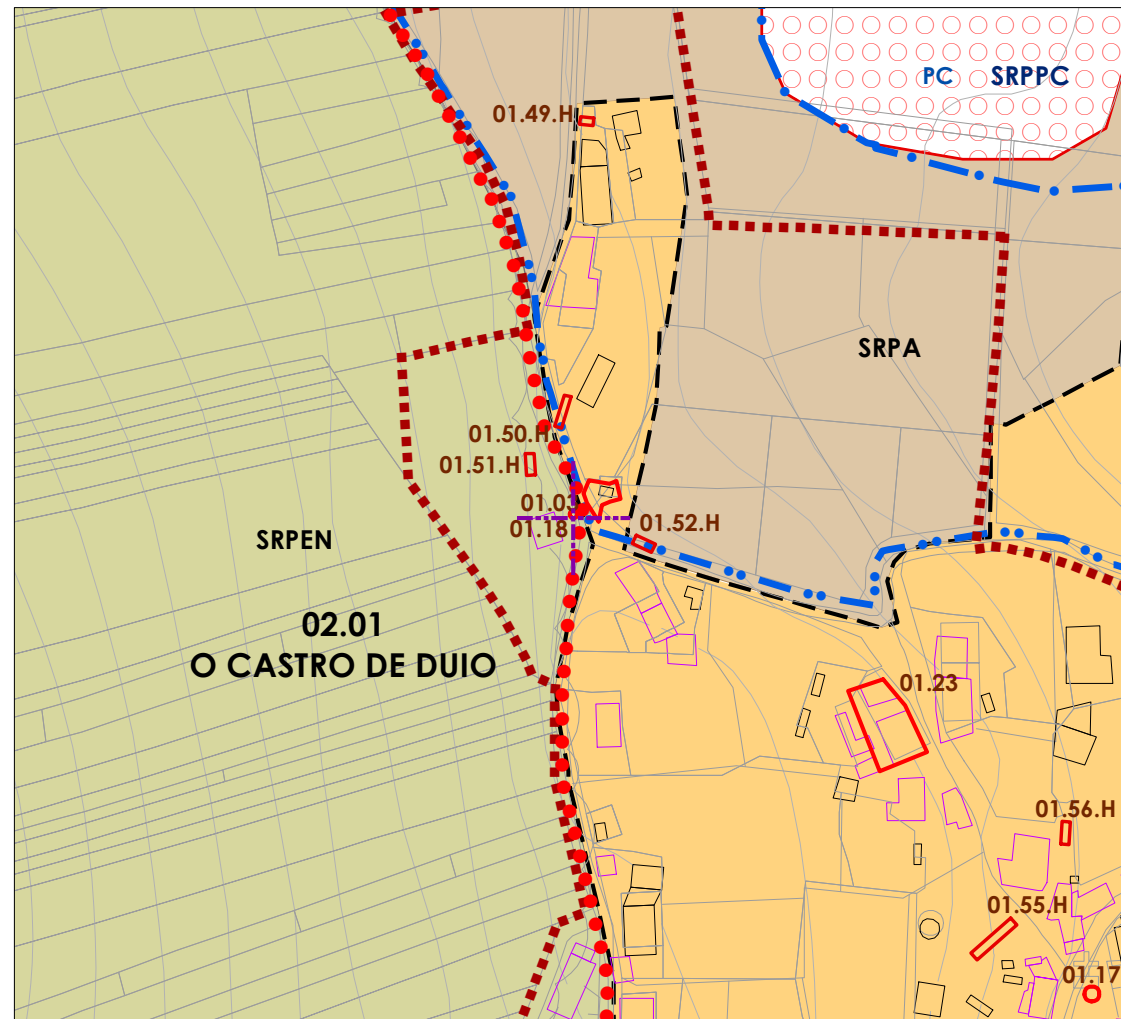
Estado de conservación: **Bo**
 Uso actual: **-**
 Titularidade: **Privada**

Descrición do ben:
 Ten catro chanzos cadrados. O pé do fuste é de sección cadrada, fuste de sección circular. O capitel é dórico e a cruz é de sección circular, na que se atopan as imaxes da virxe e jesucristo crucificado. Situado diante da Igrexa Parroquial, e un espazo hormigonado, xunto á estrada. Contorno rural formado por edificacións tradicionais e de nova construción.

Planos de ordenación: V.1 E02 (16 de 27) V.13 I01 (20 de 30) E 1: 2000 0 12.5 25 50 metros



Código do elemento: **01.18**



- PATRIMONIO CULTURAL**
- Ámbito protección
 - Areas Respeto Patrimonio
 - Grao I Protección BIC
 - Grao II Protección Integral
 - Grao III Protección cautelar
 - Camiño de Santiago
- CLASIFICACIÓN DO SOLO**
- S. R. Prot. de Augas (SRPAg)
 - S. R. Prot. de Costas (SRPC)
 - S. R. Prot. de Augas (SRPAg)
 - S. R. Prot. de Pat. Cultural (SRPPC)
 - S. R. Prot. de Infraestruturas (SRPI)
 - S. R. Prot. de Paisaxística (SRPP)
 - S. R. Prot. de Esp. Naturais (SRPEN)
 - S. R. Prot. de Forestal (SRPF)
 - S. R. Prot. de Agropecuaria (SRPA)
 - S. R. Prot. de Ordinaria (SRPO)
 - Urbanizable Delimitado
 - Solo Urbano
 - Solo de Núcleo Rural
 - LIC Costa da Morte
- Domínio Público Marítimo Terrestre (DPMT)**
- Liña de ribeira
 - Liña de deslinde do Domínio público (DP)
 - Liña de Servidume de Protección (SP)

Denominación: **CRUZ**
Localización: **O Castro de Duio**
Parroquia: **Duio (San Vicenzo)**

Coordenadas UTM:
477.005 / 4.753.434
Sistema de coordenadas:
Proxección: (U.T.M.) European Datum 1950 Zona 29N
Unidades: metros

Ordenanza ou norma de aplicación:
SRPEN, Patrimonio Arquitectónico e Etnográfico

Nivel de protección: **Estrutural**
Clase de ben: **Catalogado pola lei 5/2016 do Patrimonio Cultural de Galicia (LPCG)**
Clasificación do solo: **SRPEN**

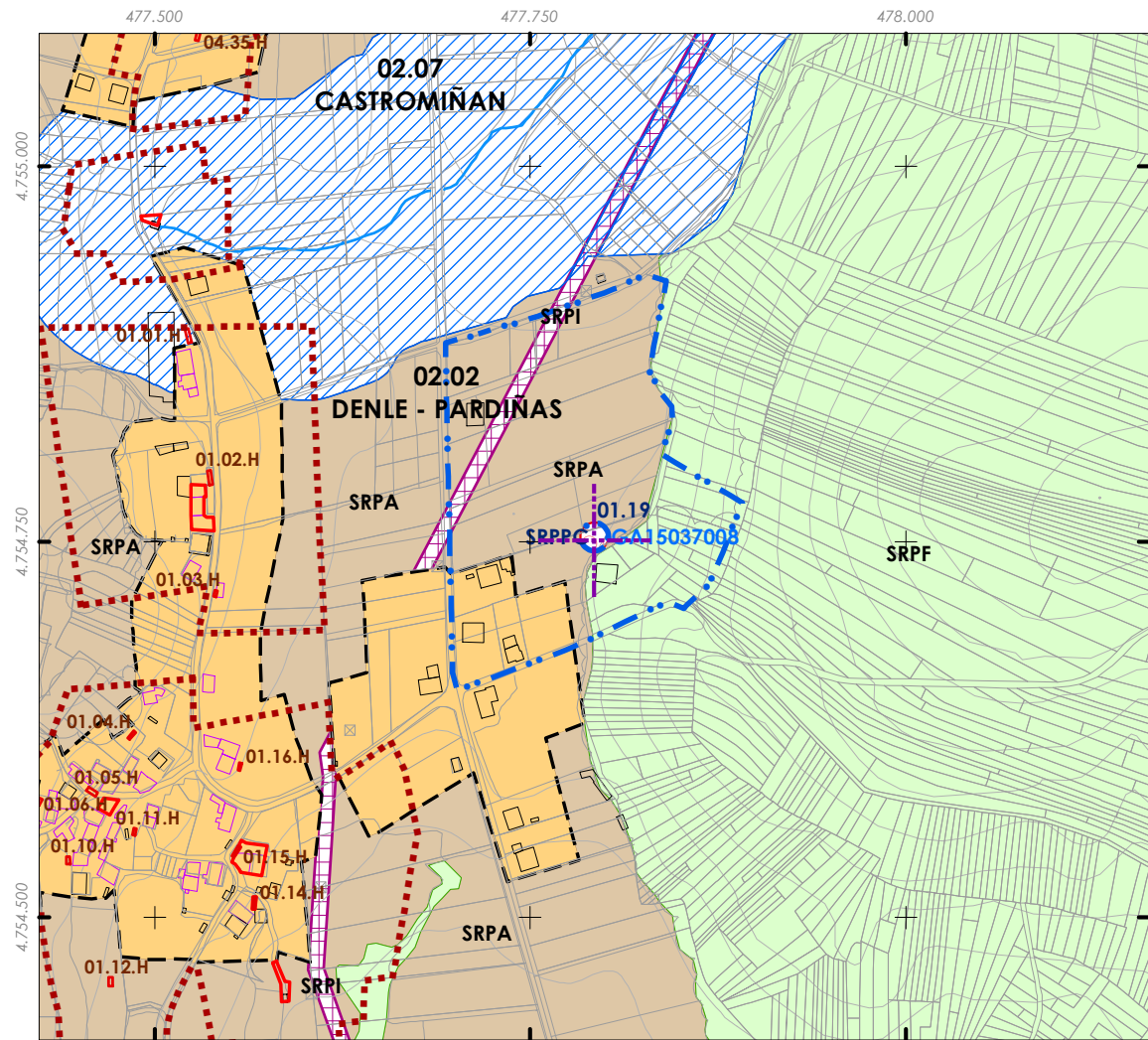
Obras permitidas:
As reguladas na normativa segundo o nivel de protección do elemento

Estado de conservación: **Ruína**
Uso actual: **-**
Titularidade: **Privada**

Descrición do ben:
Sinxela cruz de pedra granítica colocada sobre o muro de cachotería de peche dunha parcela. Descansa sobre basa, tamén granítica, de planta cadrada rematada nunha pirámide truncada. Non presenta inscricións. Situada ó bordo dunha estrada local, no núcleo de O Castro de Duio. O seu entorno natural está formado por unha mestura de masas arboradas e campos de cultivo e pradarias.

Planos de ordenación: V.1 E02 (16 de 27) V.13 I01 (20 de 30) E 1: 2000 0 12.5 25 50 metros





- PATRIMONIO CULTURAL**
- Ámbito protección
 - Areas Respeto Patrimonio
 - Grao I Protección BIC
 - Grao II Protección Integral
 - Grao III Protección cautelar
 - Camiño de Santiago
- CLASIFICACIÓN DO SOLO**
- S. R. Prot. de Augas (SRPAG)
 - S. R. Prot. de Costas (SRPC)
 - S. R. Prot. de Augas (SRPAG)
 - S. R. Prot. de Pat. Cultural (SRPPC)
 - S. R. Prot. de Infraestruturas (SRPI)
 - S. R. Prot. de Paisaxística (SRPP)
 - S. R. Prot. de Esp. Naturais (SRPEN)
 - S. R. Prot. de Forestal (SRPF)
 - S. R. Prot. de Agropecuaria (SRPA)
 - S. R. Prot. de Ordinaria (SRPO)
 - Urbanizable Delimitado
 - Solo Urbano
 - Solo de Núcleo Rural
 - LIC Costa da Morte
- Domínio Público Marítimo Terrestre (DPMT)**
- Liña de ribeira
 - Liña de deslinde do Domínio público (DP)
 - Liña de Servidume de Protección (SP)

Nº de rexistro: **GA15037008**

Código do elemento: **01.19**

Denominación: **A Mámoa, San Salvador, Outros**
 Localización: **Denle**
 Parroquia: **Duio (San Vicenzo)**

Coordenadas UTM: **477.784 / 4.754.820**
Sistema de coordenadas: Proyección: (U.T.M.) European Datum 1950 Zona 29N Unidades: metros

Adscripción cultural: **Neolítico-Idade de Bronce**
 Adscripción tipolóxica: **Túmulo**

Ordenanza ou norma de aplicación: **SRPPC, Patrimonio Arqueolóxico.**
 Nivel de protección: **Grado II**
 Nivel de protección entorno: **Grado III**
 Clasificación do solo: **SRPPC**

Obras permitidas:

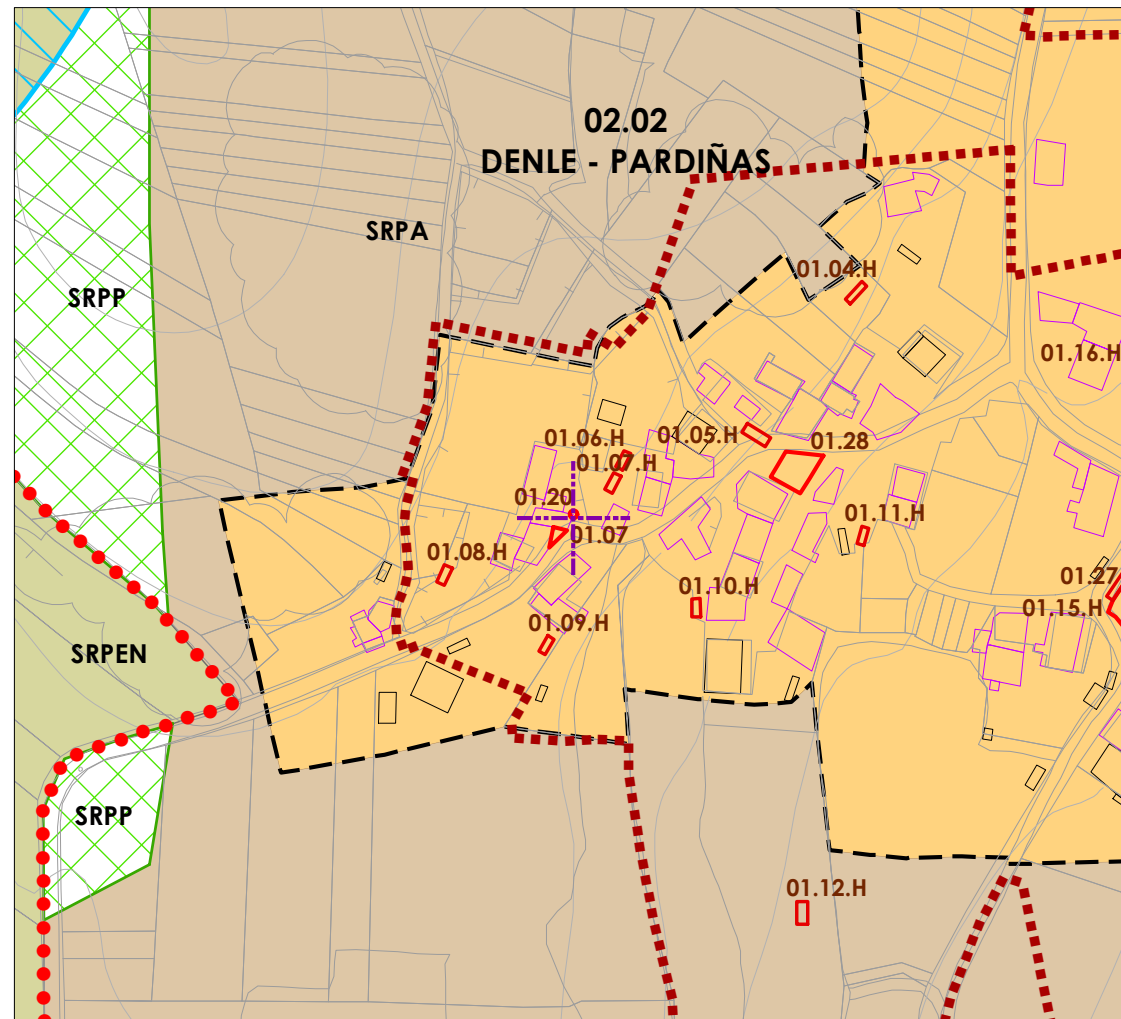
Estado de conservación: **-**
 Uso actual: **Cultivos**
 Titularidade: **Privada**

Descrición do ben:
 Na execución dos presentes traballos, polo estado do maizal, non podemos observar directamente este xacemento, que segundo a información existente trataríase dun túmulo practicamente arrasado polos traballos agrícolas, ao localizarse nun maizal. Tería 14 m. de diámetro e 0,5 m. de altura, sen restos de estruturas pétreas. Está nas inmediacións do Cruceiro dá Rapadoira e do Camiño Real de Fisterra a Muxía.

Planos de ordenación: V.1 D02 (11 de 27) E 1: 5000 0 50 100 200 metros



Código do elemento: **01.20**



- PATRIMONIO CULTURAL**
- Ámbito protección
 - Areas Respeto Patrimonio
 - Grao I Protección BIC
 - Grao II Protección Integral
 - Grao III Protección cautelar
 - Camiño de Santiago
- CLASIFICACIÓN DO SOLO**
- S. R. Prot. de Augas (SRPAG)
 - S. R. Prot. de Costas (SRPC)
 - S. R. Prot. de Augas (SRPAG)
 - S. R. Prot. de Pat. Cultural (SRPPC)
 - S. R. Prot. de Infraestruturas (SRPI)
 - S. R. Prot. de Paisaxística (SRPP)
 - S. R. Prot. de Esp. Naturais (SRPEN)
 - S. R. Prot. de Forestal (SRPF)
 - S. R. Prot. de Agropecuaria (SRPA)
 - S. R. Prot. de Ordinaria (SRPO)
 - Urbanizable Delimitado
 - Solo Urbano
 - Solo de Núcleo Rural
 - LIC Costa da Morte
- Domínio Público Marítimo Terrestre (DPMT)**
- Liña de ribeira
 - Liña de deslinde do Domínio público (DP)
 - Liña de Servidume de Protección (SP)

Denominación: **CRUZ**
Localización: **Denle**
Parroquia: **Duio (San Vicenzo)**

Coordenadas UTM:
477.410 / 4.754.563
Sistema de coordenadas:
Proxección: (U.T.M.) European Datum 1950 Zona 29N
Unidades: metros

Ordenanza ou norma de aplicación:
SNRT, Patrimonio Arquitectónico e Etnográfico

Nivel de protección: **Estrutural**
Clase de ben: **Catalogado pola lei 5/2016 do Patrimonio Cultural de Galicia (LPCG)**
Clasificación do solo: **SNR**

Obras permitidas:
As reguladas na normativa segundo o nivel de protección do elemento

Estado de conservación: **Bo**
Uso actual: **Relixioso**
Titularidade: **Privada**

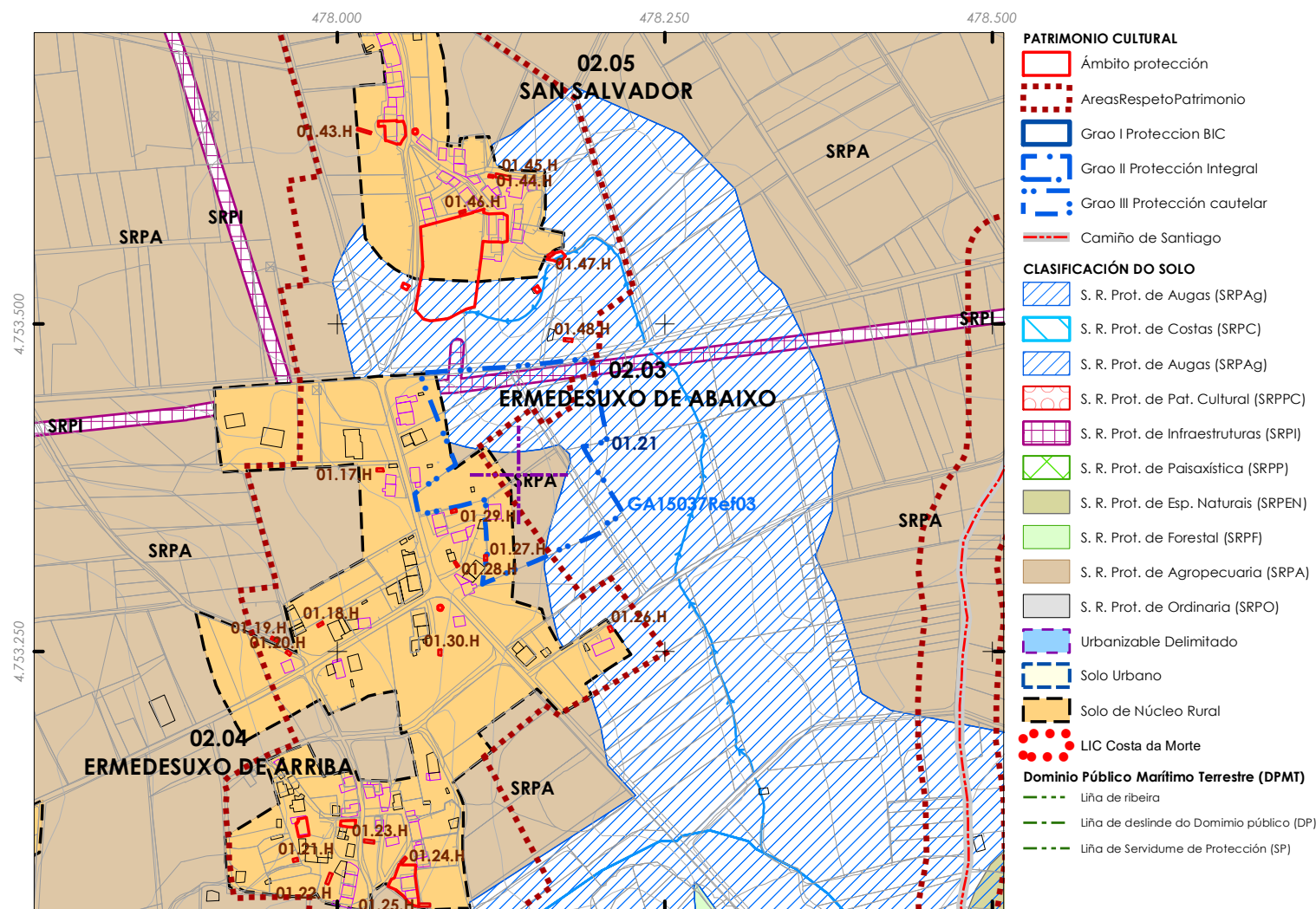
Descrición do ben:

Sinxela cruz de pedra granítica colocada sobre o muro de cachotería dunha edificación adxectiva. Descansa sobre unha basa, tamén granítica, de planta cadrada. Tódalas arestas da cruz e da basa están achafranadas. Non presenta inscricións. A cruz está situada no núcleo de Denle, no que existen outras construcións catalogadas como hórreos, fontes e casas. A súa contorna natural está formada campos de cultivo e zonas arboradas

Planos de ordenación: V.1 D02 (11 de 27) V.13 G02 (15 de 30)

E 1: 2000 0 12.5 25 50 metros





- PATRIMONIO CULTURAL**
- Ámbito protección
 - Areas Respeto Patrimonio
 - Grao I Protección BIC
 - Grao II Protección Integral
 - Grao III Protección cautelar
 - Camión de Santiago
- CLASIFICACIÓN DO SOLO**
- S. R. Prot. de Augas (SRPAG)
 - S. R. Prot. de Costas (SRPC)
 - S. R. Prot. de Augas (SRPAG)
 - S. R. Prot. de Pat. Cultural (SRPPC)
 - S. R. Prot. de Infraestruturas (SRPI)
 - S. R. Prot. de Paisaxística (SRPP)
 - S. R. Prot. de Esp. Naturais (SRPEN)
 - S. R. Prot. de Forestal (SRPF)
 - S. R. Prot. de Agropecuaria (SRPA)
 - S. R. Prot. de Ordinaria (SRPO)
 - Urbanizable Delimitado
 - Solo Urbano
 - Solo de Núcleo Rural
 - LIC Costa da Morte
- Domínio Público Marítimo Terrestre (DPMT)**
- Liña de ribeira
 - Liña de deslinde do Domínio público (DP)
 - Liña de Servidume de Protección (SP)

Nº de rexistro: **GA15037Ref03**

Código do elemento: **01.21**

Denominación: **San Salvador, As Croas, Túmulos funerarios, Castros, Mámoas**
 Localización: **San Salvador**
 Parroquia: **Duio (San Vicenzo)**
 Coordenadas UTM: **478.141 / 4.753.398**
Sistema de coordenadas: Proyección: (U.T.M.) European Datum 1950 Zona 29N Unidades: metros

Adscripción cultural: **Idade Media/Idade Moderna**
 Adscripción tipolóxica: **Lugar Cultural/Necrópole**
 Ordenanza ou norma de aplicación: **SNR, SRPA, SRPAG, Patrimonio Arqueolóxico.**
 Nivel de protección: **Grado III**
 Nivel de protección entorno: **Grado III**
 Clasificación do solo: **SNR, SRPA, SRPAG**
 Categoría de protección:

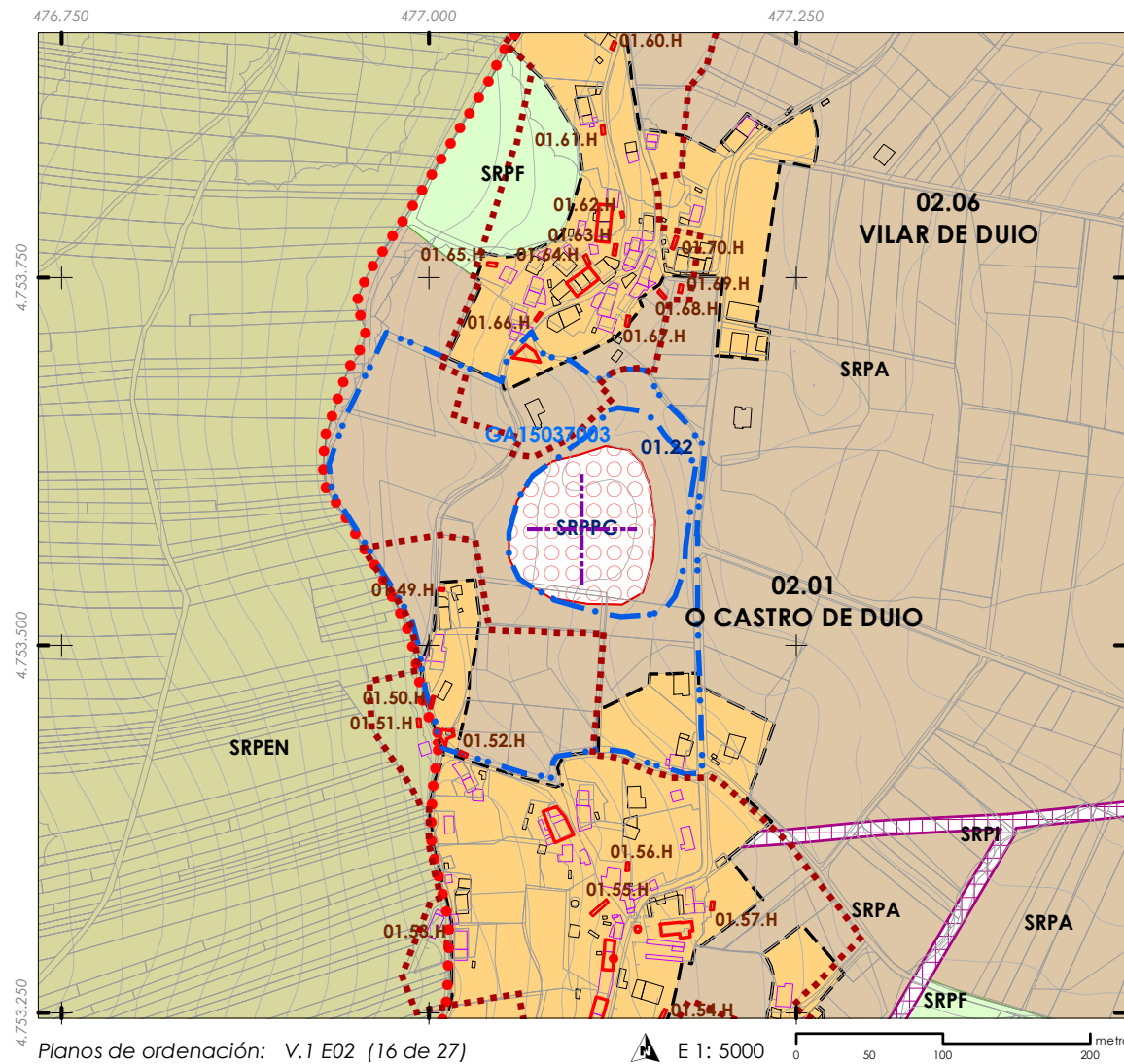
Obras permitidas:
 Estado de conservación: **Destruído**
 Uso actual: **Monte baixo, prados e cultivos**
 Titularidade: **Privada**

Descrición do ben:
 A primeira mención á igrexa parroquial de San Salvador procede dun documento de 1135, aínda que en época moderna uniárase á parroquia de San Martiño, o que terminou provocando a súa desaparición. Segundo a información aportada polos veciños, nesta zona hai unhas leiras denominadas "O Bispo", nas que se atoparon lápidas sepulcrais.

Planos de ordenación: V.1 E03 (17 de 27)

E 1: 5000





Nº de rexistro: **GA15037003**

Código do elemento: **01.22**

Denominación: **As Croas, O Cal da Costa, Outros**

Coordenadas UTM:

Localización: **Castro/Vilar**

477.107 / 4.753.579

Parroquia: **Duio (San Vicenzo)**

Sistema de coordenadas:
Proyección: (U.T.M.) European Datum 1950 Zona 29N
Unidades: metros

Adscripción cultural:

Adscripción tipolóxica:

Idade de Ferro

Castro

Ordenanza ou norma de aplicación:
SRPPC, Patrimonio Arqueolóxico.

Nivel de protección: **Grado II**

Nivel de protección entorno: **Grado III**

Clasificación do solo:
SRPPC

Categoría de protección:

Obras permitidas:

Estado de conservación:

Uso actual:

Titularidade:

Bo

Monte baixo

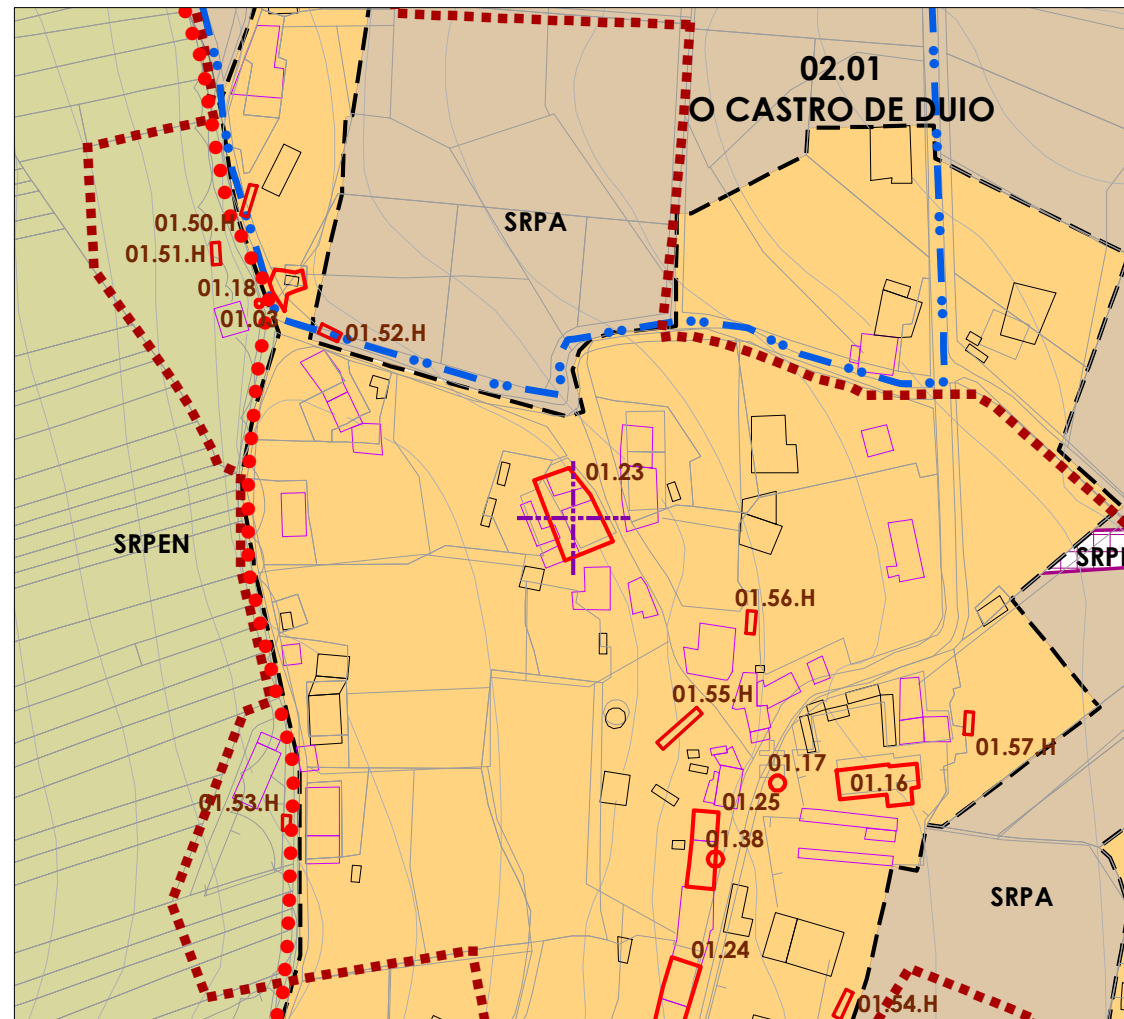
Privada

Descrición do ben:

Na catalogación actual, situouse este xacemento ao leste de Vilar, na marxe dereita da pista (Camiño Real de Fisterra a Muxía), nun pequeno promontorio terreo que foi afectado pola concentración parcelaria. No entanto, o xacemento localízase na marxe esquerda da pista, onde se sitúa tanto a toponimia como algunhas referencias a achádegos de restos cerámicos. A vexetación que cobre o xacemento fixo imposible unha inspección axeitada do mesmo, aínda que parece que se trata dun único recinto, duns 60 m. de diámetro, defendido por un parapeto/terraplén de ata 5 m. de altura, con acceso polo oeste. Pola morfoloxía do terreo poderían existir dúas pequenas terrazas, ao norte e sur do asentamento.



Código do elemento: **01.23**



- PATRIMONIO CULTURAL**
- Ámbito protección
 - Areas Respeto Patrimonio
 - Grao I Protección BIC
 - Grao II Protección Integral
 - Grao III Protección cautelar
 - Camiño de Santiago
- CLASIFICACIÓN DO SOLO**
- S. R. Prot. de Augas (SRPAG)
 - S. R. Prot. de Costas (SRPC)
 - S. R. Prot. de Augas (SRPAG)
 - S. R. Prot. de Pat. Cultural (SRPPC)
 - S. R. Prot. de Infraestruturas (SRPI)
 - S. R. Prot. de Paisaxística (SRPP)
 - S. R. Prot. de Esp. Naturais (SRPEN)
 - S. R. Prot. de Forestal (SRPF)
 - S. R. Prot. de Agropecuaria (SRPA)
 - S. R. Prot. de Ordinaria (SRPO)
 - Urbanizable Delimitado
 - Solo Urbano
 - Solo de Núcleo Rural
 - LIC Costa da Morte
- Domínio Público Marítimo Terrestre (DPMT)**
- Liña de ribeira
 - Liña de deslinde do Domínio público (DP)
 - Liña de Servidume de Protección (SP)

Denominación: **CASA** Coordenadas UTM:
477.088 / 4.753.378
 Localización: **O Castro de Duio**
 Parroquia: **Duio (San Vicenzo)**
Sistema de coordenadas:
Proxección: (U.T.M.) European Datum 1950 Zona 29N
Unidades: metros

Ordenanza ou norma de aplicación:
SNRT, Patrimonio Arquitectónico e Etnográfico

Nivel de protección: **Ambiental** Clasificación do solo:
SNR
 Clase de ben:
Catalogado pola lei 5/2016 do Patrimonio Cultural de Galicia (LPCG)

Obras permitidas:
As reguladas na normativa según o nivel de protección do elemento

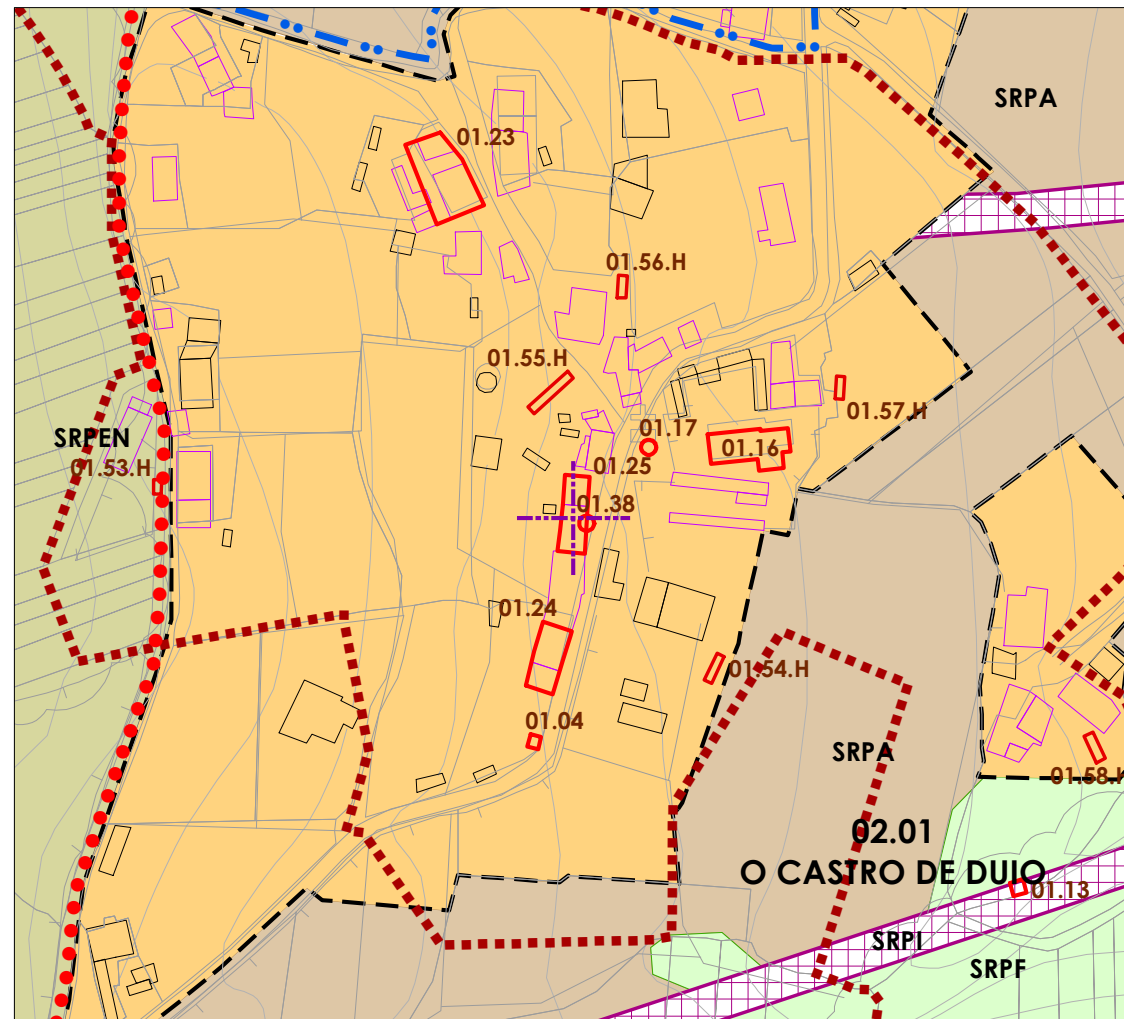
Estado de conservación: **Ruína** Uso actual:
- Titularidade:
Privada

Descrición do ben:
 Vivenda en ruínas de planta rectangular con dúas alturas e sen cuberta. Na fachada lateral hai indicios de que a cuberta era a dúas augas. Conserva tres ocos de fachada, dúas na planta alta e un na planta baixa. A mampostería resólvese de forma bastante irregular. Contorno formado por terreos de cultivo, prados, edificacións tradicionais, vivendas unifamiliares, vivendas entre medianeras, edificacións de nova construción, monte baixo e hortas.

Planos de ordenación: V.1 E02 (16 de 27) V.13 I01 (20 de 30) E 1: 2000 0 12.5 25 50 metros



Código do elemento: **01.25**



- PATRIMONIO CULTURAL**
- Ámbito protección
 - Areas Respeto Patrimonio
 - Grao I Protección BIC
 - Grao II Protección Integral
 - Grao III Protección cautelar
 - Camiño de Santiago
- CLASIFICACIÓN DO SOLO**
- S. R. Prot. de Augas (SRPAG)
 - S. R. Prot. de Costas (SRPC)
 - S. R. Prot. de Augas (SRPAG)
 - S. R. Prot. de Pat. Cultural (SRPPC)
 - S. R. Prot. de Infraestruturas (SRPI)
 - S. R. Prot. de Paisaxística (SRPP)
 - S. R. Prot. de Esp. Naturais (SRPEN)
 - S. R. Prot. de Forestal (SRPF)
 - S. R. Prot. de Agropecuaria (SRPA)
 - S. R. Prot. de Ordinaria (SRPO)
 - Urbanizable Delimitado
 - Solo Urbano
 - Solo de Núcleo Rural
 - LIC Costa da Morte
- Domínio Público Marítimo Terrestre (DPMT)**
- Liña de ribeira
 - Liña de deslinde do Domínio público (DP)
 - Liña de Servidume de Protección (SP)

Denominación: **PAZO DE DUIO** Coordenadas UTM:
477.122 / 4.753.289
 Localización: **O Castro de Duio**
 Parroquia: **Duio (San Vicenzo)**
Sistema de coordenadas:
Proxección: (U.T.M.) European Datum 1950 Zona 29N
Unidades: metros

Ordenanza ou norma de aplicación:
SNRT, Patrimonio Arquitectónico e Etnográfico

Nivel de protección: **Estrutural** Clasificación do solo:
SNR
 Clase de ben:
Catalogado pola lei 5/2016 do Patrimonio Cultural de Galicia (LPCG)

Obras permitidas:
As reguladas na normativa según o nivel de protección do elemento

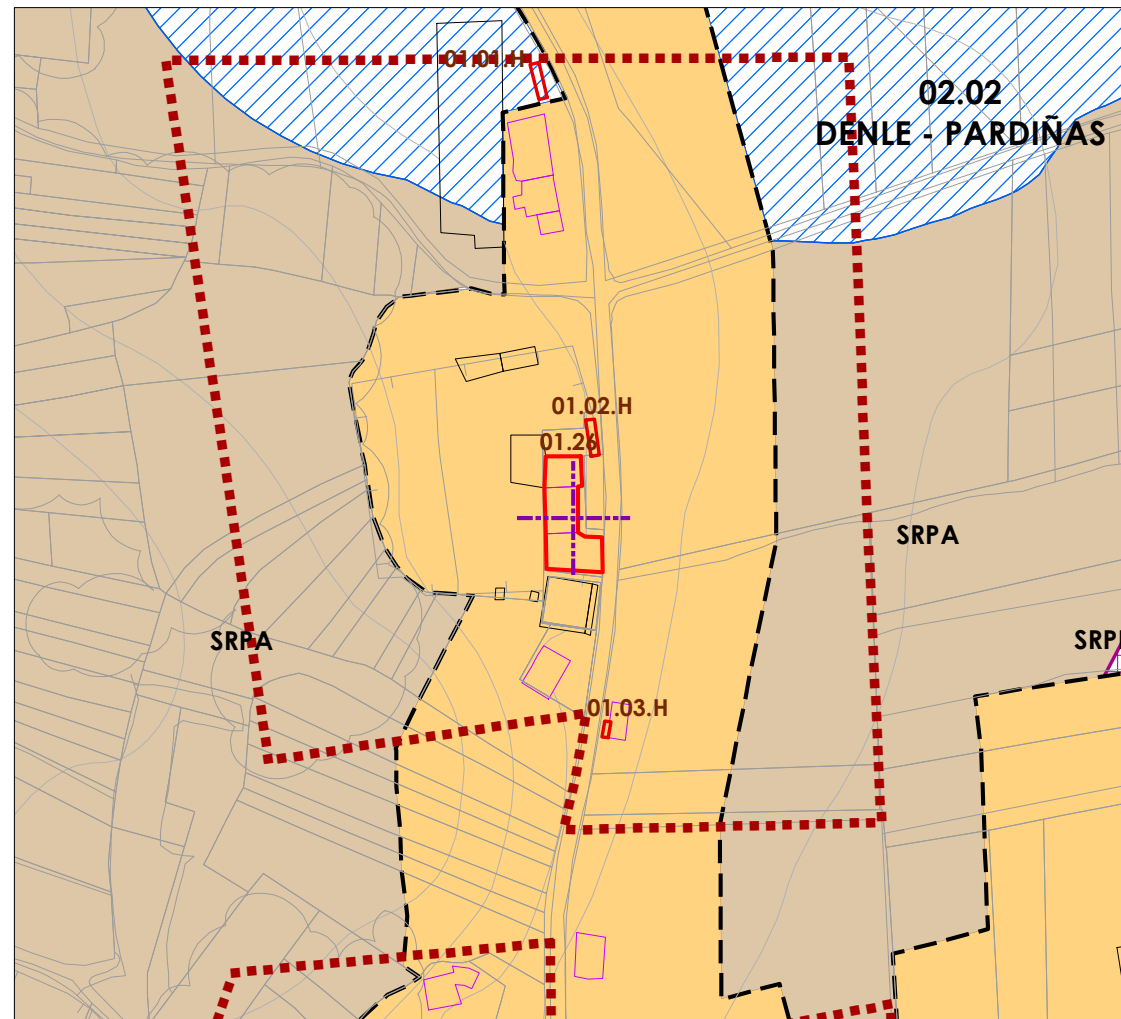
Estado de conservación: **Mal** Usado actual:
- Titularidade:
Privada

Descrición do ben:
 Vivenda entre medianeiras de planta rectangular de unha altura, ao seu carón e facendo esquina con dúas alturas sitúase o que parece ser unha ampliación do edificio xa que responde ás mesmas características tipolóxicas, o conxunto ten cuberta de tella cerámica a dúas augas. Muros de cachotaría recebada con morteiro de cemento e cal agás nos ocos e peitorís. Fachada principal de tres ocos na planta alta e dúas bufardas na planta baixa, porta de acceso con lintel curvo. Presenta un escudo de armas na planta alta. No volume de dúas alturas disposición de ocos regular. Pódense apreciar dúas chemineas de grande tamaño na cuberta. Na fachada principal pódese apreciar un alpendre aberto acaroado ao muro coa cuberta de tella restaurada. Contorno formado por terreos de cultivo, prados, edificacións tradicionais, vivendas unifamiliares, vivendas entre medianeras, edificacións de nova construción, monte baixo e hortas

Planos de ordenación: V.1 E02 (16 de 27) V.13 I01 (20 de 30) E 1: 2000 0 12.5 25 50 metros



Código do elemento: **01.26**



Denominación: **CASA**
Localización: **Denle**
Parroquia: **Duio (San Vicenzo)**

Coordenadas UTM:
477.531 / 4.754.772
Sistema de coordenadas:
Proxección: (U.T.M.) European Datum 1950 Zona 29N
Unidades: metros

Ordenanza ou norma de aplicación:
SNRT, Patrimonio Arquitectónico e Etnográfico

Nivel de protección: **Ambiental**
Clase de ben: **Catalogado pola lei 5/2016 do Patrimonio Cultural de Galicia (LPCG)**
Clasificación do solo: **SNR**

Obras permitidas:
As reguladas na normativa según o nivel de protección do elemento

Estado de conservación: **Bo**
Uso actual: **Residencial**
Titularidade: **Privada**

Descrición do ben:

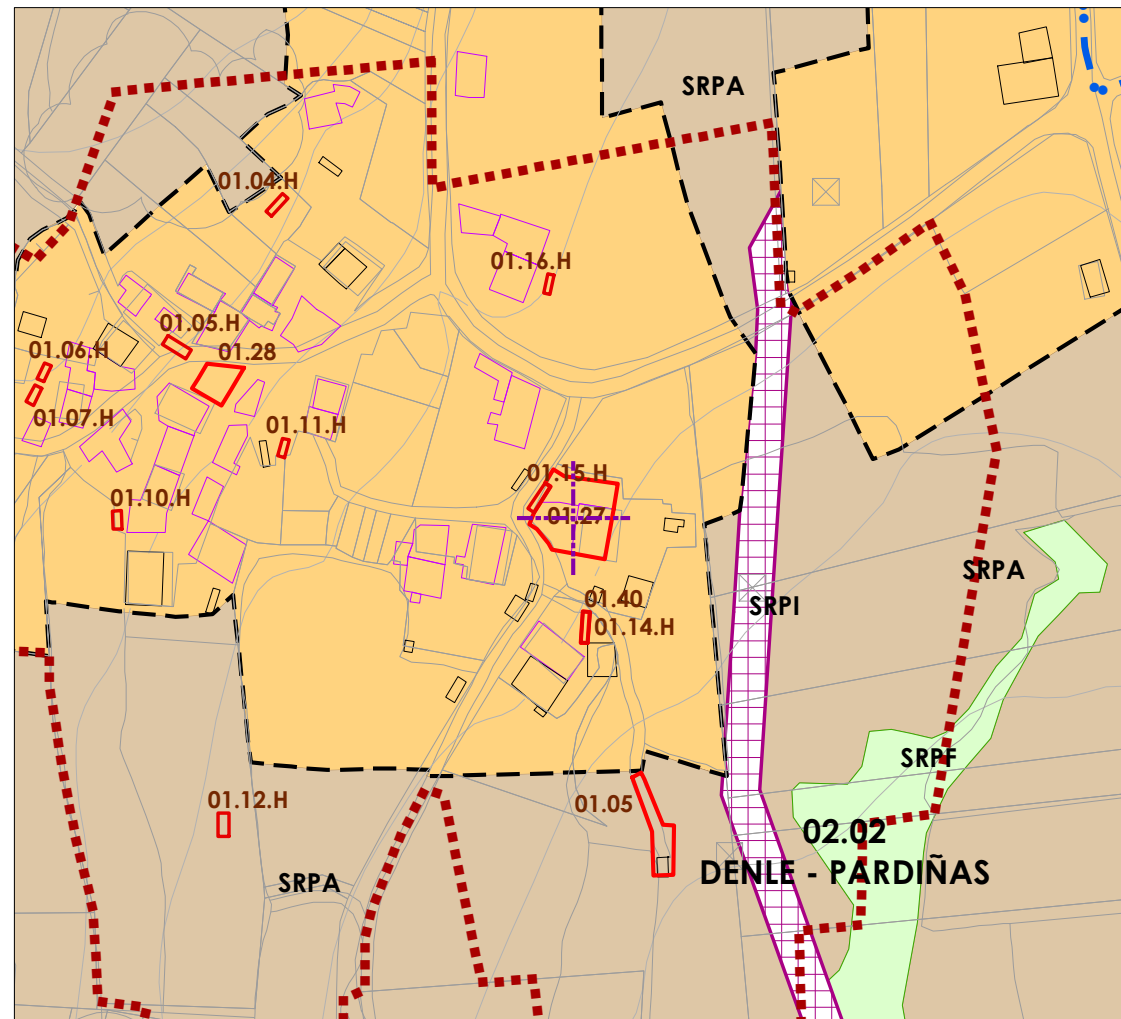
Cuberta a dúas augas. Planta rectangular con dúas alturas. Fachada principal de catro ocos rectangulares en planta alta e tres en baixa de distintas dimensións, dúas delas son portas de acceso á vivenda. Na planta alta o oco central ten balcón con baranda metálica. Fachada enfoscada e pintada excepto no balcón que segue sendo de sillería. Contorno formado por terreos de cultivo, prados, edificacións tradicionais, vivendas unifamiliares, edificacións de nova construción, monte baixo e hortas.

Planos de ordenación: V.1 D02 (11 de 27) V.13 F02 (13 de 30)

E 1: 2000 0 12.5 25 50 metros



Código do elemento: **01.27**



- PATRIMONIO CULTURAL**
- Ámbito protección
 - Areas Respeto Patrimonio
 - Grao I Protección BIC
 - Grao II Protección Integral
 - Grao III Protección cautelar
 - Camiño de Santiago
- CLASIFICACIÓN DO SOLO**
- S. R. Prot. de Augas (SRPAG)
 - S. R. Prot. de Costas (SRPC)
 - S. R. Prot. de Augas (SRPAG)
 - S. R. Prot. de Pat. Cultural (SRPPC)
 - S. R. Prot. de Infraestruturas (SRPI)
 - S. R. Prot. de Paisaxística (SRPP)
 - S. R. Prot. de Esp. Naturais (SRPEN)
 - S. R. Prot. de Forestal (SRPF)
 - S. R. Prot. de Agropecuaria (SRPA)
 - S. R. Prot. de Ordinaria (SRPO)
 - Urbanizable Delimitado
 - Solo Urbano
 - Solo de Núcleo Rural
 - LIC Costa da Morte
- Domínio Público Marítimo Terrestre (DPMT)**
- Liña de ribeira
 - Liña de deslinde do Domínio público (DP)
 - Liña de Servidume de Protección (SP)

Denominación: **CASA**
Localización: **Denle**
Parroquia: **Duio (San Vicenzo)**

Coordenadas UTM:
477.563 / 4.754.539
Sistema de coordenadas:
Proxección: (U.T.M.) European Datum 1950 Zona 29N
Unidades: metros

Ordenanza ou norma de aplicación:
SNRT, Patrimonio Arquitectónico e Etnográfico

Nivel de protección: **Ambiental** Clasificación do solo: **SNR**
Clase de ben: **Catalagoado pola lei 5/2016 do Patrimonio Cultural de Galicia (LPCG)**

Obras permitidas:
As reguladas na normativa según o nivel de protección do elemento

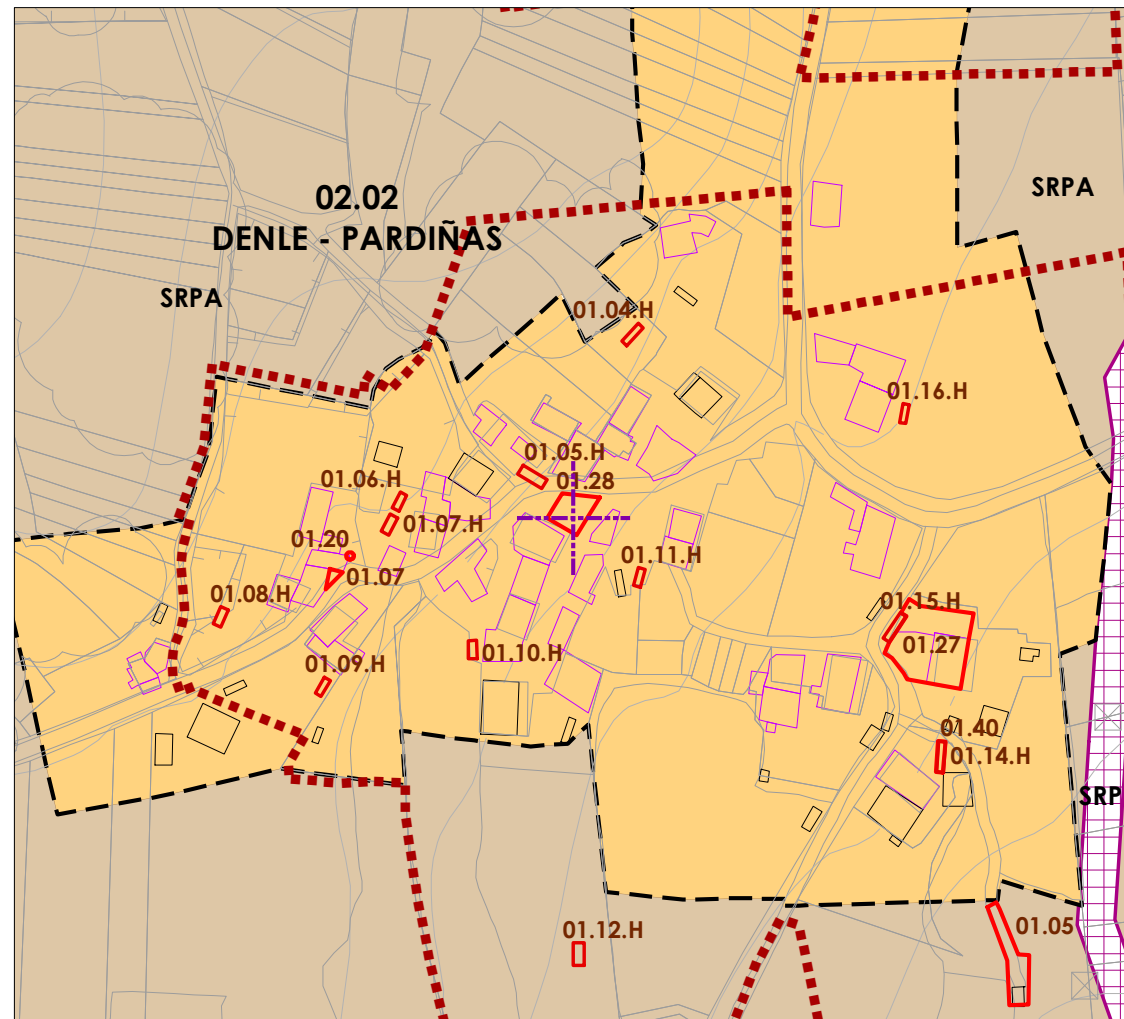
Estado de conservación: **Bo** Uso actual: **Residencial** Titularidade: **Privada**

Descrición do ben:
Vivenda de planta rectangular con dúas alturas e cuberta a dúas augas de tella cerámica cunha gran cheminea nun dos seus laterales. Ocos de fachada rectangulares. Na planta alta hai unha galería que substituíu ao antigo balcón. A carpintería, que orixinalmente era de madeira, foi substituída por aluminio en todos os seus ocos. A mampostería limpouse e encintouse con morteiro de cemento. Cuberta a dúas augas de tella cerámica cunha gran cheminea. Contorno formado por terreos de cultivo, prados, edificacións tradicionais, vivendas unifamiliares, edificacións de nova construción, monte baixo e hortas.

Planos de ordenación: V.1 D02 (11 de 27) V.13 G02 (15 de 30) E 1: 2000 0 12.5 25 50 metros



Código do elemento: **01.28**



- PATRIMONIO CULTURAL**
- Ámbito protección
 - Areas Respeto Patrimonio
 - Grao I Protección BIC
 - Grao II Protección Integral
 - Grao III Protección cautelar
 - Camiño de Santiago
- CLASIFICACIÓN DO SOLO**
- S. R. Prot. de Augas (SRPAG)
 - S. R. Prot. de Costas (SRPC)
 - S. R. Prot. de Augas (SRPAG)
 - S. R. Prot. de Pat. Cultural (SRPPC)
 - S. R. Prot. de Infraestruturas (SRPI)
 - S. R. Prot. de Paisaxística (SRPP)
 - S. R. Prot. de Esp. Naturais (SRPEN)
 - S. R. Prot. de Forestal (SRPF)
 - S. R. Prot. de Agropecuaria (SRPA)
 - S. R. Prot. de Ordinaria (SRPO)
 - Urbanizable Delimitado
 - Solo Urbano
 - Solo de Núcleo Rural
 - LIC Costa da Morte
- Domínio Público Marítimo Terrestre (DPMT)**
- Liña de ribeira
 - Liña de deslinde do Domínio público (DP)
 - Liña de Servidume de Protección (SP)

Denominación: **CASA** Coordenadas UTM:
477.469 / 4.754.574
 Localización: **Denle**
 Parroquia: **Duio (San Vicenzo)**
Sistema de coordenadas:
Proxección: (U.T.M.) European Datum 1950 Zona 29N
Unidades: metros

Ordenanza ou norma de aplicación:
SNRT, Patrimonio Arquitectónico e Etnográfico

Nivel de protección: **Ambiental** Clasificación do solo:
SNR
 Clase de ben:
Catalogado pola lei 5/2016 do Patrimonio Cultural de Galicia (LPCG)

Obras permitidas:
As reguladas na normativa según o nivel de protección do elemento

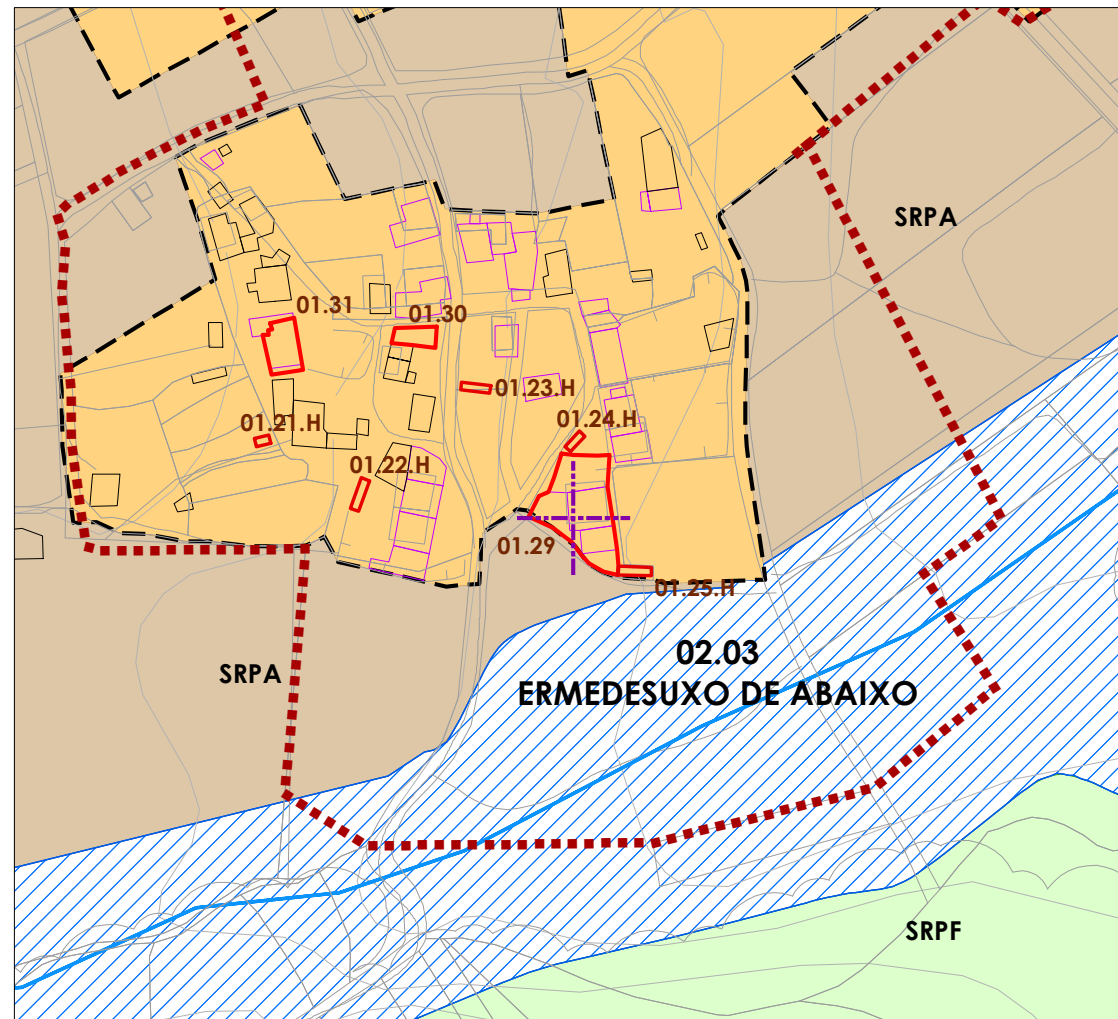
Estado de conservación: **Bo** Uso actual:
Residencial Titularidade:
Privada

Descrición do ben:
 Vivenda en esquina de forma rectangular con dúas alturas. Cuberta a dúas augas de tella curva cunha gran cheminea. Fachada principal de tres ocos rectangulares por planta, de diferentes dimensións na planta baixa, dúas deles son de acceso á vivenda. Fachada principal enfoscada e pintada, e lateral de mampostería. A carpintería foi substituída por aluminio en todos os seus ocos. Balcón na planta alta con baranda metálica. Contorno formado por terreos de cultivo, prados, edificacións tradicionais, vivendas unifamiliares, edificacións de nova construción, monte baixo e hortas

Planos de ordenación: V.1 D02 (11 de 27) V.13 G02 (15 de 30) E 1: 2000 0 12.5 25 50 metros



Código do elemento: **01.29**



- PATRIMONIO CULTURAL**
- Ámbito protección
 - Areas Respeto Patrimonio
 - Grao I Protección BIC
 - Grao II Protección Integral
 - Grao III Protección cautelar
 - Camiño de Santiago
- CLASIFICACIÓN DO SOLO**
- S. R. Prot. de Augas (SRPAG)
 - S. R. Prot. de Costas (SRPC)
 - S. R. Prot. de Augas (SRPAG)
 - S. R. Prot. de Pat. Cultural (SRPPC)
 - S. R. Prot. de Infraestruturas (SRPI)
 - S. R. Prot. de Paisaxística (SRPP)
 - S. R. Prot. de Esp. Naturais (SRPEN)
 - S. R. Prot. de Forestal (SRPF)
 - S. R. Prot. de Agropecuaria (SRPA)
 - S. R. Prot. de Ordinaria (SRPO)
 - Urbanizable Delimitado
 - Solo Urbano
 - Solo de Núcleo Rural
 - LIC Costa da Morte
- Domínio Público Marítimo Terrestre (DPMT)**
- Liña de ribeira
 - Liña de deslinde do Domínio público (DP)
 - Liña de Servidume de Protección (SP)

Denominación: **CONXUNTO DE EDIFICACIÓNS**
 Localización: **Ermedesuxo de Abaixo**
 Parroquia: **Duio (San Vicenzo)**

Coordenadas UTM:
478.051 / 4.753.073
Sistema de coordenadas:
 Proxección: (U.T.M.) European Datum 1950 Zona 29N
 Unidades: metros

Ordenanza ou norma de aplicación:
SNRT, Patrimonio Arquitectónico e Etnográfico

Nivel de protección: **Ambiental**
 Clase de ben: **Catalogado pola lei 5/2016 do Patrimonio Cultural de Galicia (LPCG)**

Clasificación do solo: **SNR**

Obras permitidas:
As reguladas na normativa según o nivel de protección do elemento

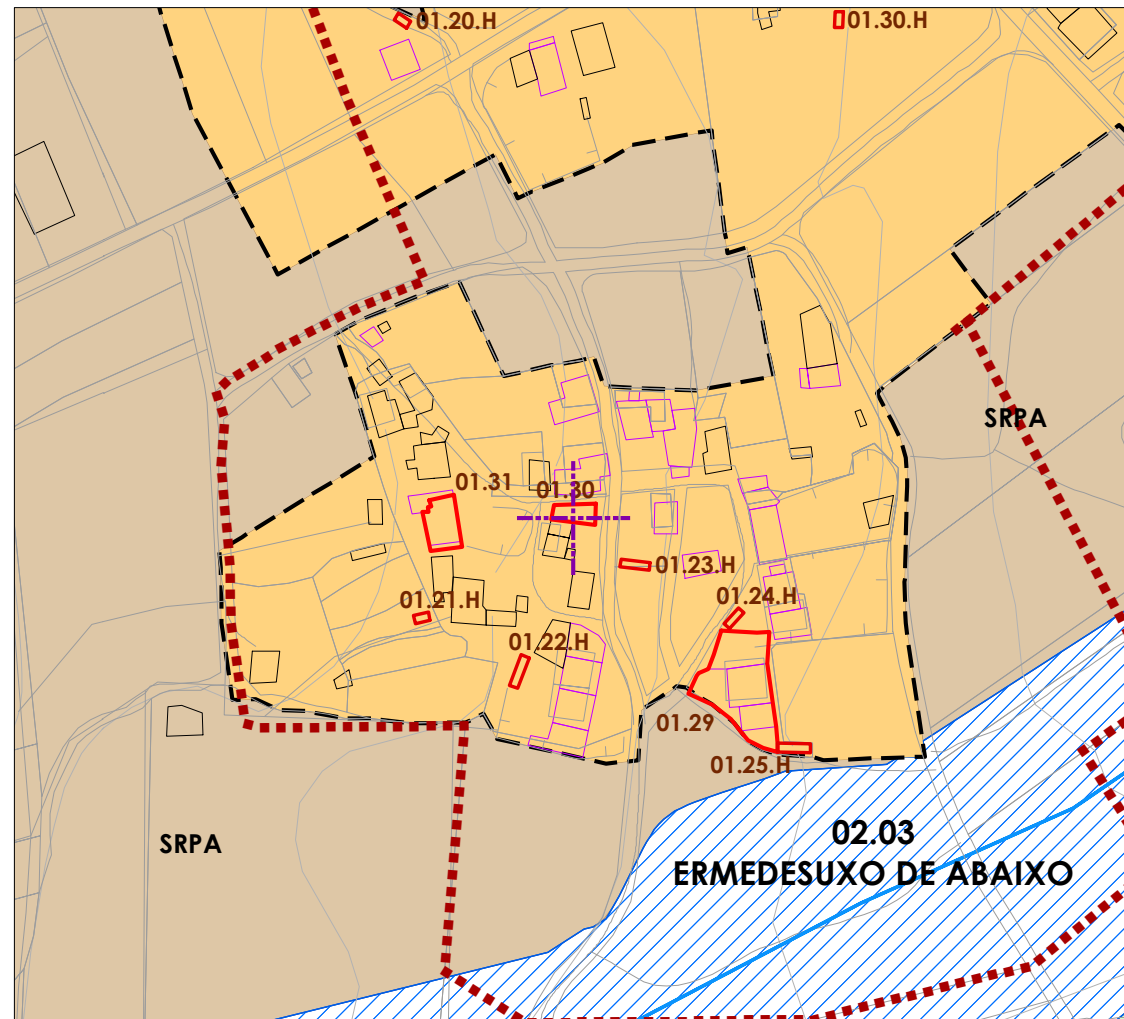
Estado de conservación: **Bo**
 Uso actual: **Residencial**
 Titularidade: **Privada**

Descrición do ben:
 Conxunto de edificacións tradicionais formado por unha edificación principal (a vivenda), e acaroadas a ela nos seus laterais dúas edificacións adxectivas (alpendre e palleira). Todas elas construídas con grosos muros de cachotería de granito con elementos máis nobres no perímetro dos ocos (xambas, lumieiras, etc). Este mesmo tipo de fábrica emprégase no muro de peche da eira. As cubertas son a dúas augas na vivenda e na palleira e a unha auga no alpendre, estando rematadas nos tres casos con tella cerámica curva. O alpendre é unha construción moi sinxela cunha das súas fachadas completamente aberta. A vivenda desenrólase en dous andares e tódolos seus ocos son rectangulares, destacando na fachada principal as portas daire da planta alta. Os muros testeiros están revestidos con morteiro e pintados. Nestes muros salienta unha pequena ventá para iluminación e ventilación do faiado. A palleira está pechada en tódalas súas fachadas, destacando polas súas dimensións as portas de acceso nas fachadas principal e posterior. A súa contorna natural está formada por terreos de cultivo e masas forestais

Planos de ordenación: V.1 E02 (16 de 27) V.13 J03 (25 de 30) E 1: 2000 0 12.5 25 50 metros



Código do elemento: **01.30**



- PATRIMONIO CULTURAL**
- Ámbito protección
 - Areas Respeto Patrimonio
 - Grao I Protección BIC
 - Grao II Protección Integral
 - Grao III Protección cautelar
 - Camiño de Santiago
- CLASIFICACIÓN DO SOLO**
- S. R. Prot. de Augas (SRPAg)
 - S. R. Prot. de Costas (SRPC)
 - S. R. Prot. de Augas (SRPAg)
 - S. R. Prot. de Pat. Cultural (SRPPC)
 - S. R. Prot. de Infraestruturas (SRPI)
 - S. R. Prot. de Paisaxística (SRPP)
 - S. R. Prot. de Esp. Naturais (SRPEN)
 - S. R. Prot. de Forestal (SRPF)
 - S. R. Prot. de Agropecuaria (SRPA)
 - S. R. Prot. de Ordinaria (SRPO)
 - Urbanizable Delimitado
 - Solo Urbano
 - Solo de Núcleo Rural
 - LIC Costa da Morte
- Domínio Público Marítimo Terrestre (DPMT)**
- Liña de ribeira
 - Liña de deslinde do Domínio público (DP)
 - Liña de Servidume de Protección (SP)

Denominación: **CONXUNTO DE EDIFICACIÓNS**
 Localización: **Ermedesuxo de Abaixo**
 Parroquia: **Duio (San Vicenzo)**
 Coordenadas UTM: **478.008 / 4.753.119**
Sistema de coordenadas: Proxección: (U.T.M.) European Datum 1950 Zona 29N Unidades: metros

Ordenanza ou norma de aplicación: **SNRT, Patrimonio Arquitectónico e Etnográfico**

Nivel de protección: **Ambiental**
 Clase de ben: **Catalogado pola lei 5/2016 do Patrimonio Cultural de Galicia (LPCG)**
 Clasificación do solo: **SNR**

Obras permitidas: **As reguladas na normativa según o nivel de protección do elemento**

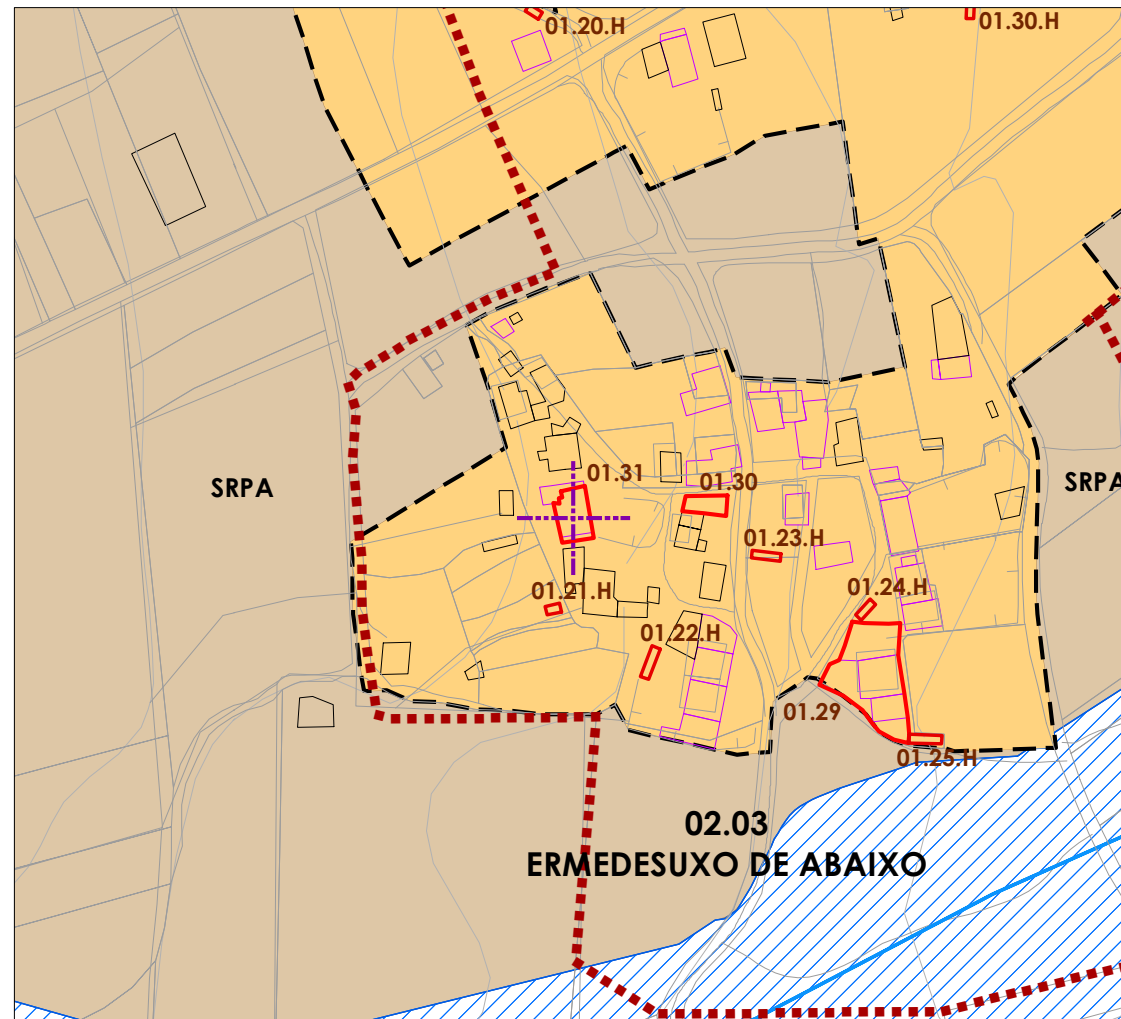
Estado de conservación: **Malo**
 Uso actual: **Residencial**
 Titularidade: **Privada**

Descrición do ben:
 Conxunto de edificacións formado por unha vivenda e unha edificación adxectiva. A vivenda poderíase encadrar dentro da tipoloxía denominada "casa do pincho". Consta de dúas alturas e está acaroada a outras edificación en dúas das súas fachadas. Está construída con muros de cachotería de granito de pouca calidade. A súa cuberta é a dúas augas e está constituída por tramado de madeira e cubrición de tella do país. A porta de acceso aparece no muro piñón, que tamén presenta no primeiro andar unha pequena fiestra. A edificación adxectiva é unha construción moi sinxela pechada en tódalas súas fachadas, presentando unicamente unha porta de acceso. Tamén está construída con muros de cachotería de granito de pouca calidade, sendo a súa cuberta a unha auga con tramado de madeira e cubrición de tella do país. O conxunto está situado a rentes dun camiño no lugar de Ermedesuxo de Abaixo, nunha contorna natural formada por terreos de cultivo, pradarias e masas forestais, que lle confire ó lugar un marcado carácter rural.

Planos de ordenación: V.1 E02 (16 de 27) V.13 I03 (22 de 30) E 1: 2000 0 12.5 25 50 metros



Código do elemento: **01.31**



Denominación: **CASA**
 Localización: **Ermedesuxo de Abaixo**
 Parroquia: **Duio (San Vicenzo)**

Coordenadas UTM:
477.973 / 4.753.116
Sistema de coordenadas:
 Proxección: (U.T.M.) European Datum 1950 Zona 29N
 Unidades: metros

Ordenanza ou norma de aplicación:
SNRT, Patrimonio Arquitectónico e Etnográfico

Nivel de protección: **Ambiental**
 Clase de ben: **Catalogado pola lei 5/2016 do Patrimonio Cultural de Galicia (LPCG)**

Clasificación do solo: **SNR**

Obras permitidas:
As reguladas na normativa según o nivel de protección do elemento

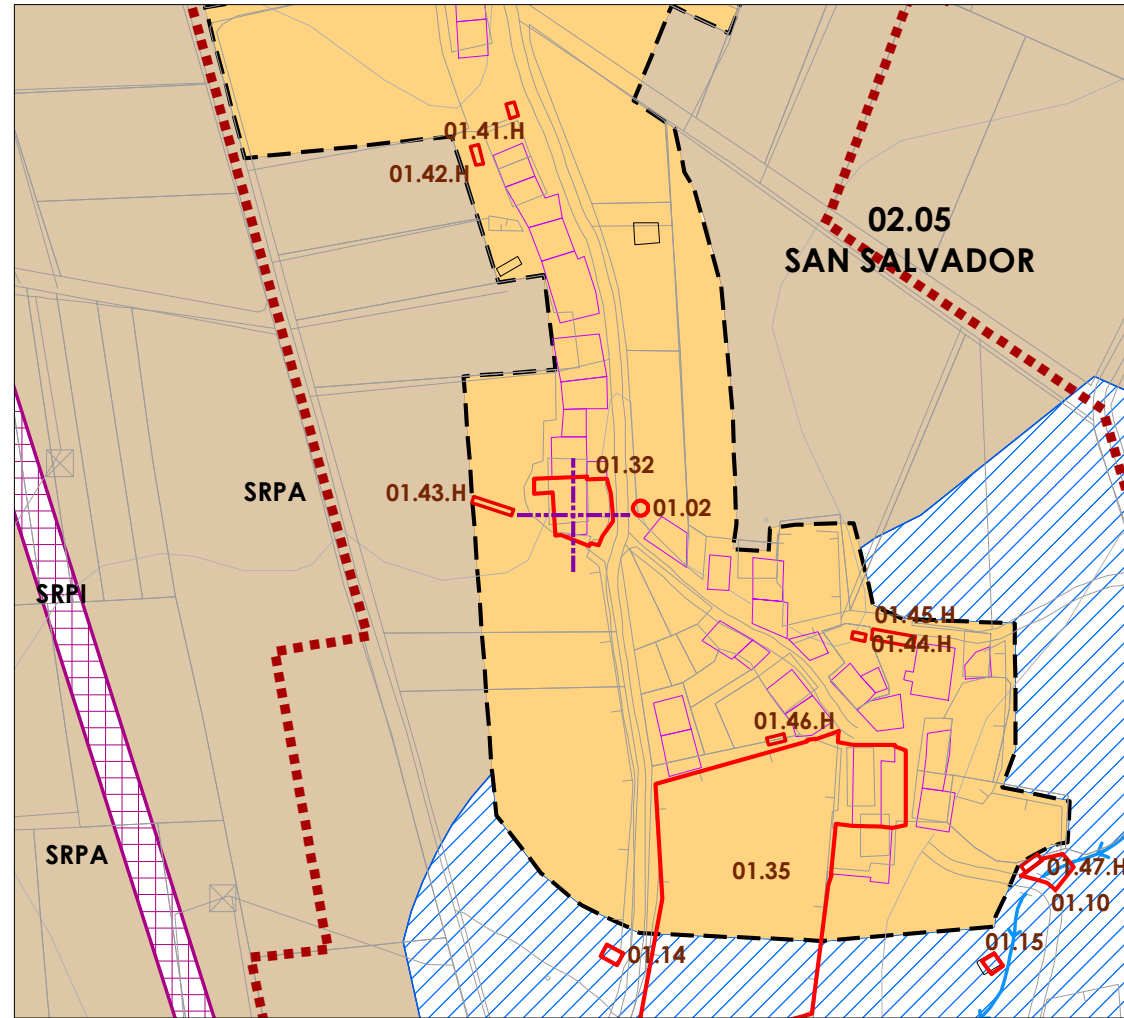
Estado de conservación: **BO**
 Uso actual: **-**
 Titularidade: **Privada**

Descrición do ben:
 De planta rectangular. Cuberta a dúas augas de tella plana. Dúas plantas de altura. Fachada enfoscada con morteiro de cemento e cal. Os ocos de fachada na planta alta son catro, os dúas centrais dan paso ao balcón que ten unha baranda de pedra. Carpintería de madeira. Na planta baixa hai cinco ocos de tamaño moi distinto, os dúas centrais son o acceso á casa. Contorno formado por terreos de cultivo, prados, edificacións tradicionais, vivendas unifamiliares, vivendas entre medianeras, edificacións de nova construción, monte baixo e hortas

Planos de ordenación: V.1 E02 (16 de 27) V.13 I02 (21 de 30) E 1: 2000 0 12.5 25 50 metros



Código do elemento: **01.32**



- PATRIMONIO CULTURAL**
- Ámbito protección
 - Areas Respeto Patrimonio
 - Grao I Protección BIC
 - Grao II Protección Integral
 - Grao III Protección cautelar
 - Camiño de Santiago
- CLASIFICACIÓN DO SOLO**
- S. R. Prot. de Augas (SRPAg)
 - S. R. Prot. de Costas (SRPC)
 - S. R. Prot. de Augas (SRPAg)
 - S. R. Prot. de Pat. Cultural (SRPPC)
 - S. R. Prot. de Infraestruturas (SRPI)
 - S. R. Prot. de Paisaxística (SRPP)
 - S. R. Prot. de Esp. Naturais (SRPEN)
 - S. R. Prot. de Forestal (SRPF)
 - S. R. Prot. de Agropecuaria (SRPA)
 - S. R. Prot. de Ordinaria (SRPO)
 - Urbanizable Delimitado
 - Solo Urbano
 - Solo de Núcleo Rural
 - LIC Costa da Morte
- Domínio Público Marítimo Terrestre (DPMT)**
- Liña de ribeira
 - Liña de deslinde do Domínio público (DP)
 - Liña de Servidume de Protección (SP)

Denominación: **"CASA DURÁN"**
Localización: **San Salvador de Duio**
Parroquia: **Duio (San Vicenzo)**

Coordenadas UTM:
478.043 / 4.753.647
Sistema de coordenadas:
Proxección: (U.T.M.) European Datum 1950 Zona 29N
Unidades: metros

Ordenanza ou norma de aplicación:
SNRT, Patrimonio Arquitectónico e Etnográfico

Nivel de protección: **Ambiental**
Clase de ben: **Catalogado pola lei 5/2016 do Patrimonio Cultural de Galicia (LPCG)**
Clasificación do solo: **SNR**

Obras permitidas:
As reguladas na normativa según o nivel de protección do elemento

Estado de conservación: **Bo**
Uso actual: **Residencial**
Titularidade: **Privada**

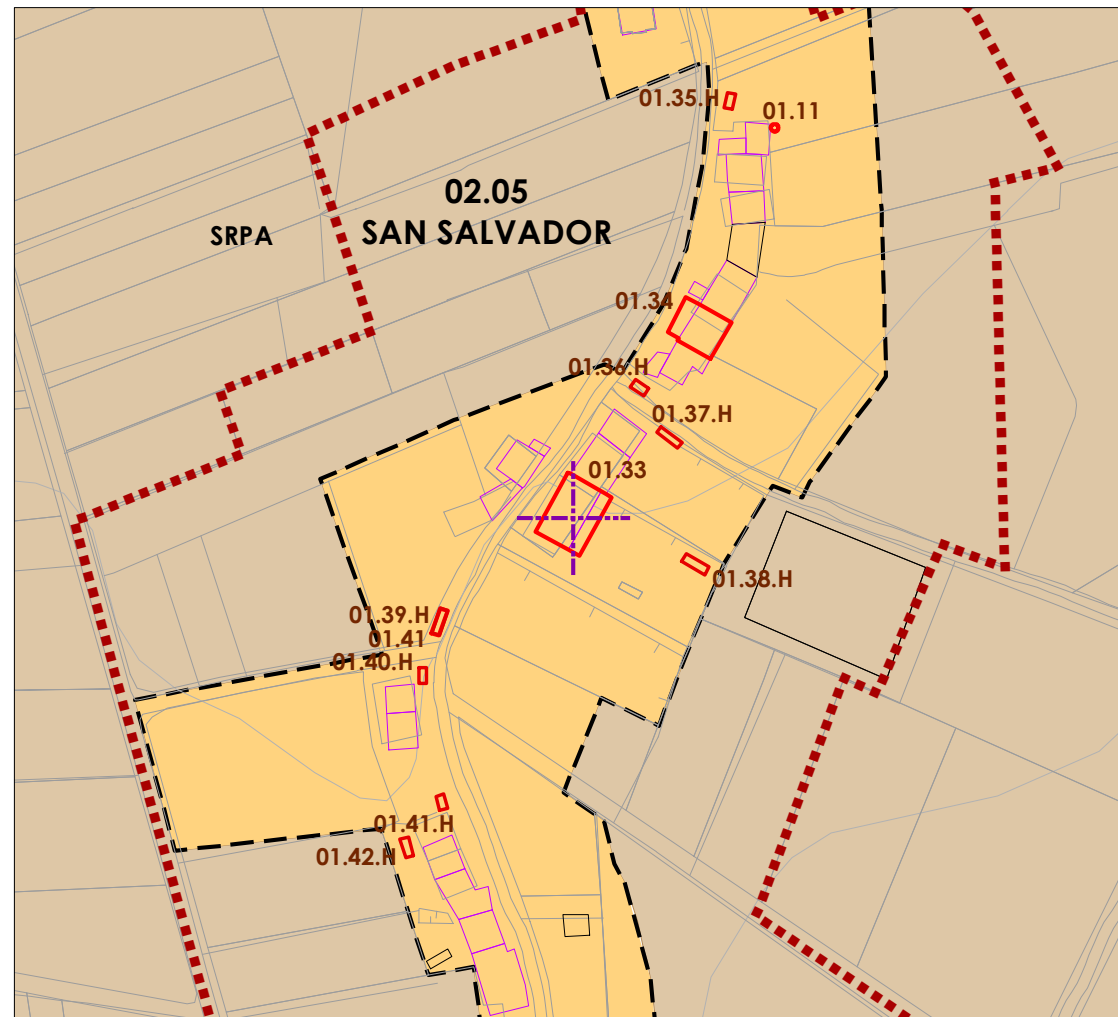
Descrición do ben:

Vivenda unifamiliar de planta baixa e planta alta acaroadada no seu vento norte a outra vivenda. Está construída con muros de cachotería de granito con elementos de labra máis coidada no perímetro dos ocos (xambas, lumieiras, antepeitos, etc.) e nas arestas. Estes muros están revestidos con morteiro e pintados agás nos elementos referidos. A cuberta é a dúas augas con tramado de madeira e cubrición a base de tella cerámica plana. Os ocos de fachada son todos alintelados e con carpintería de aluminio, destacando polas súas dimensións unha das portas de entrada, que seguramente no seu día fora o acceso a unha zona de almacenaxe ou traballo. A fachada testeira está marcada pola presenza dun saínte pechado, a modo de balcón, con cuberta propia. O peche da parte da parcela que da rúa á rúa está formado por un muro de cachotería con portais e elementos de remate de carpintería metálica. A casa está situada no lugar de San Salvador de Duio, ó pé do Camiño de Santiago que une Fisterra e Muxía. Encóntrase nun entorno natural está formado por unha mestura de pradarías e campos de cultivo.

Planos de ordenación: V.1 E02 (16 de 27) V.13 H03 (18 de 30) E 1: 2000 0 12.5 25 50 metros



Código do elemento: **01.33**



- PATRIMONIO CULTURAL**
- Ámbito protección
 - Areas Respeto Patrimonio
 - Grao I Protección BIC
 - Grao II Protección Integral
 - Grao III Protección cautelar
 - Camiño de Santiago
- CLASIFICACIÓN DO SOLO**
- S. R. Prot. de Augas (SRPAg)
 - S. R. Prot. de Costas (SRPC)
 - S. R. Prot. de Augas (SRPAg)
 - S. R. Prot. de Pat. Cultural (SRPPC)
 - S. R. Prot. de Infraestruturas (SRPI)
 - S. R. Prot. de Paisaxística (SRPP)
 - S. R. Prot. de Esp. Naturais (SRPEN)
 - S. R. Prot. de Forestal (SRPF)
 - S. R. Prot. de Agropecuaria (SRPA)
 - S. R. Prot. de Ordinaria (SRPO)
 - Urbanizable Delimitado
 - Solo Urbano
 - Solo de Núcleo Rural
 - LIC Costa da Morte
- Domínio Público Marítimo Terrestre (DPMT)**
- Liña de ribeira
 - Liña de deslinde do Domínio público (DP)
 - Liña de Servidume de Protección (SP)

Denominación: **HOTEL RÚSTICO "DUGIUM"**
 Localización: **San Salvador de Duio**
 Parroquia: **Duio (San Vicenzo)**

Coordenadas UTM:
478.060 / 4.753.829
Sistema de coordenadas:
 Proxección: (U.T.M.) European Datum 1950 Zona 29N
 Unidades: metros

Ordenanza ou norma de aplicación:
SNRT, Patrimonio Arquitectónico e Etnográfico

Nivel de protección: **Ambiental**
 Clase de ben: **Catalogado pola lei 5/2016 do Patrimonio Cultural de Galicia (LPCG)**

Clasificación do solo: **SNR**

Obras permitidas:
As reguladas na normativa según o nivel de protección do elemento

Estado de conservación: **Bo**
 Uso actual: **Hoteleiro**
 Titularidade: **Privada**

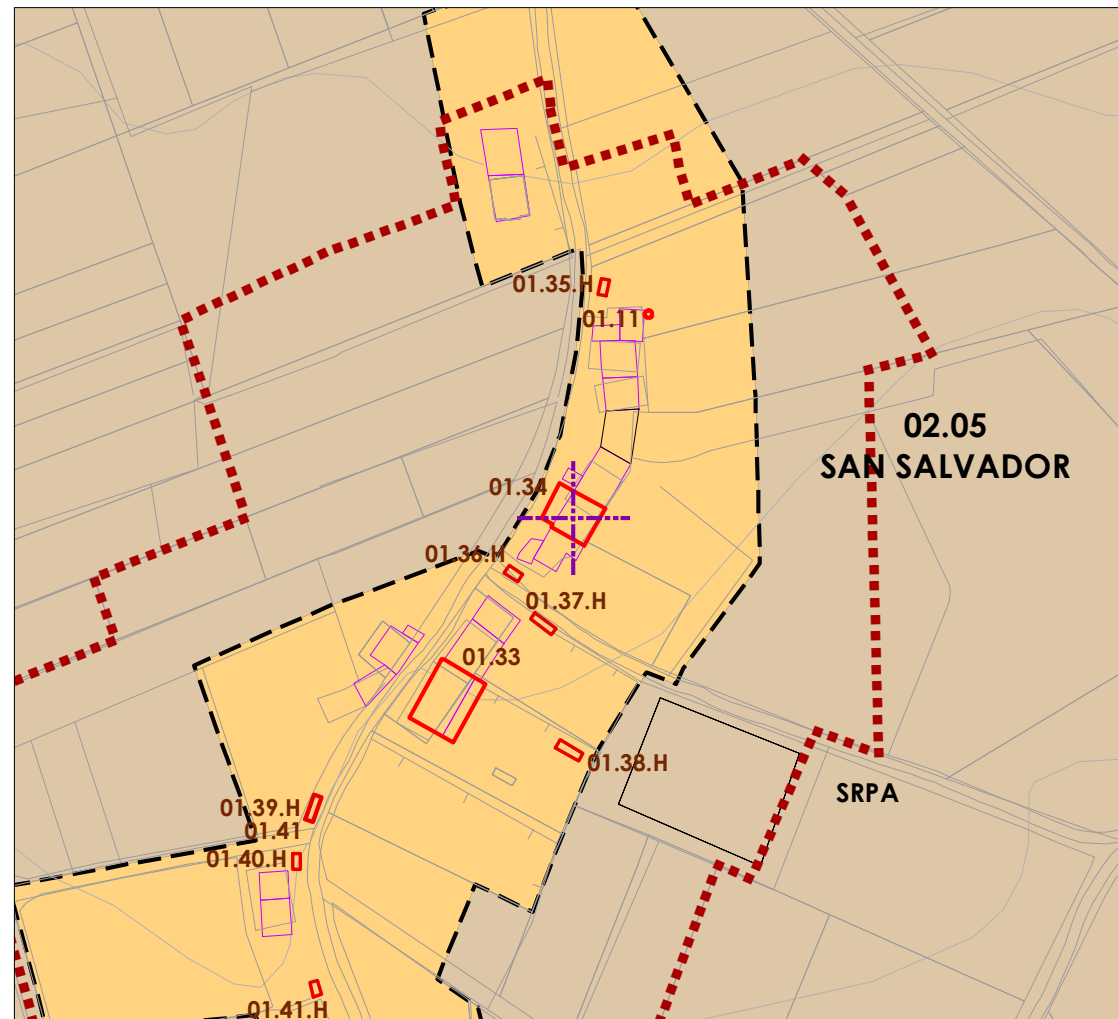
Descrición do ben:
 Hotel de dúas estrelas (orixinalmente vivenda) de planta rectangular e dous andares acaroado no seu vento nordés a unha vivenda. Está construído con muros de cachotería de granito con elementos de maior entidade no perímetro dos ocos (xambas, lumieiras, antepeitos, etc.) e nas arestas. Estes muros están encintados con morteiro bastardo tintado. A cuberta é a dúas augas con cubrición a base de tella cerámica curva e beiril de pedra. Os ocos de fachada son todos alintelados e con carpintería abatible de aluminio, destacando as ventás da planta baixa polo seu maior van. A porta de entrada ten a lumieira curva. A fachada testeira está marcada pola presenza a nivel do andar superior dun saínte pechado, a modo de galería, con cuberta propia, que se constrúe voando elementos do muro portante. Na cuberta destaca a cheminea de pedra con tapa tamén de pedra e de tella do país pola súa coidada feitura. O hotel está situado no lugar de San Salvador de Duio, ó pé do Camiño de Santiago que une Fisterra e Muxía. O entorno natural está formado por unha mestura de pradarías e campos de cultivo

Planos de ordenación: V.1 D03 (12 de 27) V.13 H03 (18 de 30)

E 1: 2000 0 12.5 25 50 metros



Código do elemento: **01.34**



- PATRIMONIO CULTURAL**
- Ámbito protección
 - Areas Respeto Patrimonio
 - Grao I Protección BIC
 - Grao II Protección Integral
 - Grao III Protección cautelar
 - Camiño de Santiago
- CLASIFICACIÓN DO SOLO**
- S. R. Prot. de Augas (SRPAG)
 - S. R. Prot. de Costas (SRPC)
 - S. R. Prot. de Augas (SRPAG)
 - S. R. Prot. de Pat. Cultural (SRPPC)
 - S. R. Prot. de Infraestruturas (SRPI)
 - S. R. Prot. de Paisaxística (SRPP)
 - S. R. Prot. de Esp. Naturais (SRPEN)
 - S. R. Prot. de Forestal (SRPF)
 - S. R. Prot. de Agropecuaria (SRPA)
 - S. R. Prot. de Ordinaria (SRPO)
 - Urbanizable Delimitado
 - Solo Urbano
 - Solo de Núcleo Rural
 - LIC Costa da Morte
- Domínio Público Marítimo Terrestre (DPMT)**
- Liña de ribeira
 - Liña de deslinde do Domínio público (DP)
 - Liña de Servidume de Protección (SP)

Denominación: **CASA**
 Localización: **San Salvador de Duio**
 Parroquia: **Duio (San Vicenzo)**

Coordenadas UTM:
478.094 / 4.753.878
Sistema de coordenadas:
 Proxección: (U.T.M.) European Datum 1950 Zona 29N
 Unidades: metros

Ordenanza ou norma de aplicación:
SNRT, Patrimonio Arquitectónico e Etnográfico

Nivel de protección: **Ambiental**
 Clase de ben: **Catalogado pola lei 5/2016 do Patrimonio Cultural de Galicia (LPCG)**

Clasificación do solo: **SNR**

Obras permitidas:
As reguladas na normativa según o nivel de protección do elemento

Estado de conservación: **Regular**
 Uso actual: **Residencial**
 Titularidade: **Privada**

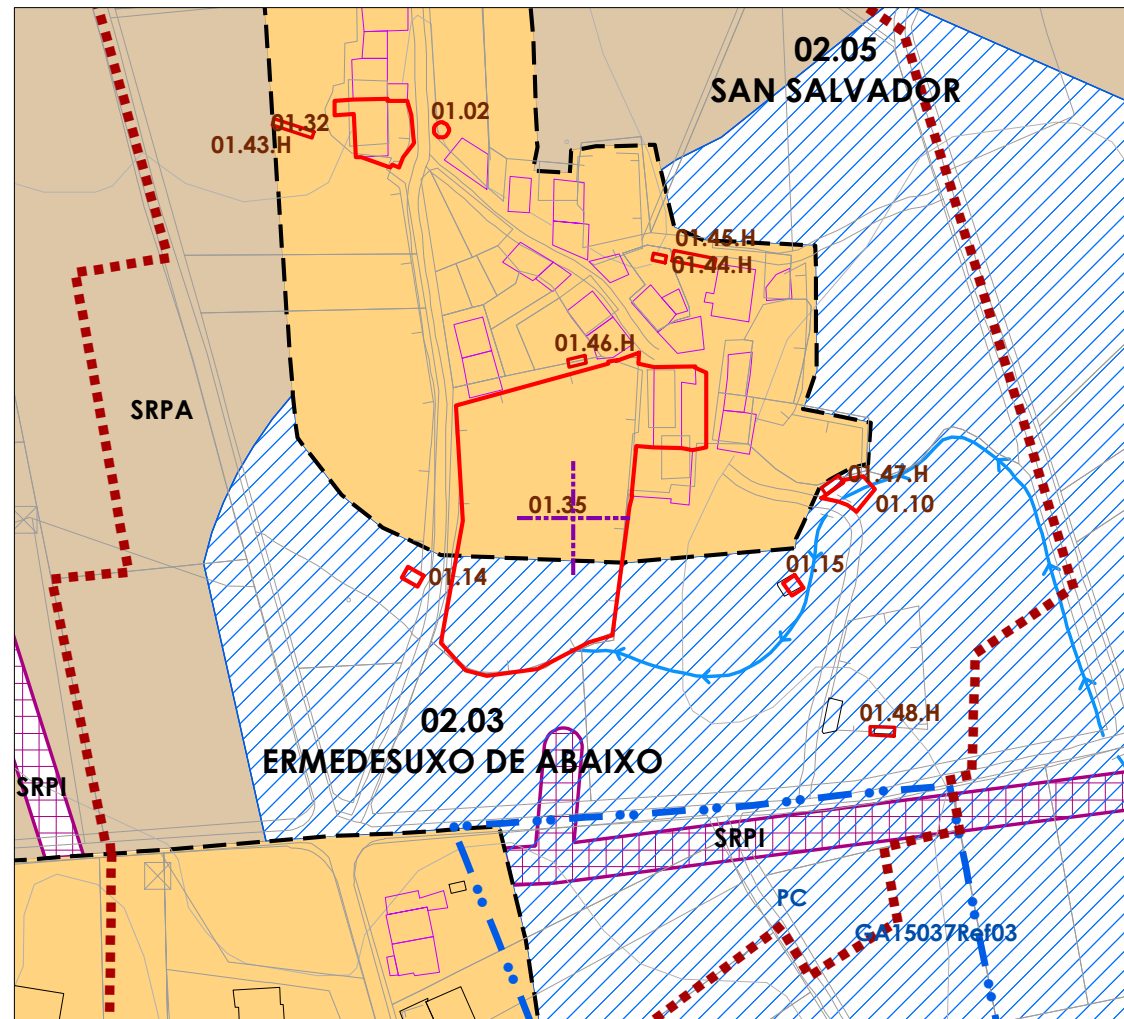
Descrición do ben:
 Casa de planta rectangular con corredor e de dúas alturas situada entre medianeiras. Está construída con muros de cachotería de granito con elementos de labra máis coidada no perímetro dos ocos (xambas, lumieiras, etc.) e nas arestas. O corredor conséguese voando elementos do muro de carga e dándolle menos espesor ó seu muro de peche, que é de cantería. Os muros de cachotería están revestidos con morteiro e caleados agás nos elementos de labra máis fina. A cuberta, que se prolonga ata cubrir o corredor, é a dúas augas con tramado de madeira e cubrición de fibrocemento. Os ocos de fachada son todos aliñelados con carpintería de madeira acristalada de varios corpos. Os ocos da planta baixa teñen a lumieira curva. As portas de acceso ó corredor son acristaladas de tipo balconeiro. A varanda do corredor é de ferro con pasamáns de madeira. O peche da parcela na fronte da vivenda está formado por cachotería de granito. A casa está situada no lugar de San Salvador de Duio, ó pé do Camiño de Santiago que une Fisterra e Muxía. A contorna natural está formada por unha mestura de pradarias e campos de cultivo

Planos de ordenación: V.1 D03 (12 de 27) V.13 H03 (18 de 30)

E 1: 2000 0 12.5 25 50 metros



Código do elemento: **01.35**



- PATRIMONIO CULTURAL**
- Ámbito protección
 - Areas Respeto Patrimonio
 - Grao I Protección BIC
 - Grao II Protección Integral
 - Grao III Protección cautelar
 - Camiño de Santiago
- CLASIFICACIÓN DO SOLO**
- S. R. Prot. de Augas (SRPAg)
 - S. R. Prot. de Costas (SRPC)
 - S. R. Prot. de Augas (SRPAg)
 - S. R. Prot. de Pat. Cultural (SRPPC)
 - S. R. Prot. de Infraestruturas (SRPI)
 - S. R. Prot. de Paisaxística (SRPP)
 - S. R. Prot. de Esp. Naturais (SRPEN)
 - S. R. Prot. de Forestal (SRPF)
 - S. R. Prot. de Agropecuaria (SRPA)
 - S. R. Prot. de Ordinaria (SRPO)
 - Urbanizable Delimitado
 - Solo Urbano
 - Solo de Núcleo Rural
 - LIC Costa da Morte
- Domínio Público Marítimo Terrestre (DPMT)**
- Liña de ribeira
 - Liña de deslinde do Domínio público (DP)
 - Liña de Servidume de Protección (SP)

Denominación: **CASA**
 Localización: **San Salvador de Duio**
 Parroquia: **Duio (San Vicenzo)**

Coordenadas UTM:
478.092 / 4.753.546
Sistema de coordenadas:
 Proxección: (U.T.M.) European Datum 1950 Zona 29N
 Unidades: metros

Ordenanza ou norma de aplicación:
SNRT, SRPAg, Patrimonio Arquitectónico e Etnográfico

Nivel de protección: **Estrutural**
 Clase de ben: **Catalogado pola lei 5/2016 do Patrimonio Cultural de Galicia (LPCG)**

Clasificación do solo:
SNR, SRPAg

Obras permitidas:
As reguladas na normativa según o nivel de protección do elemento

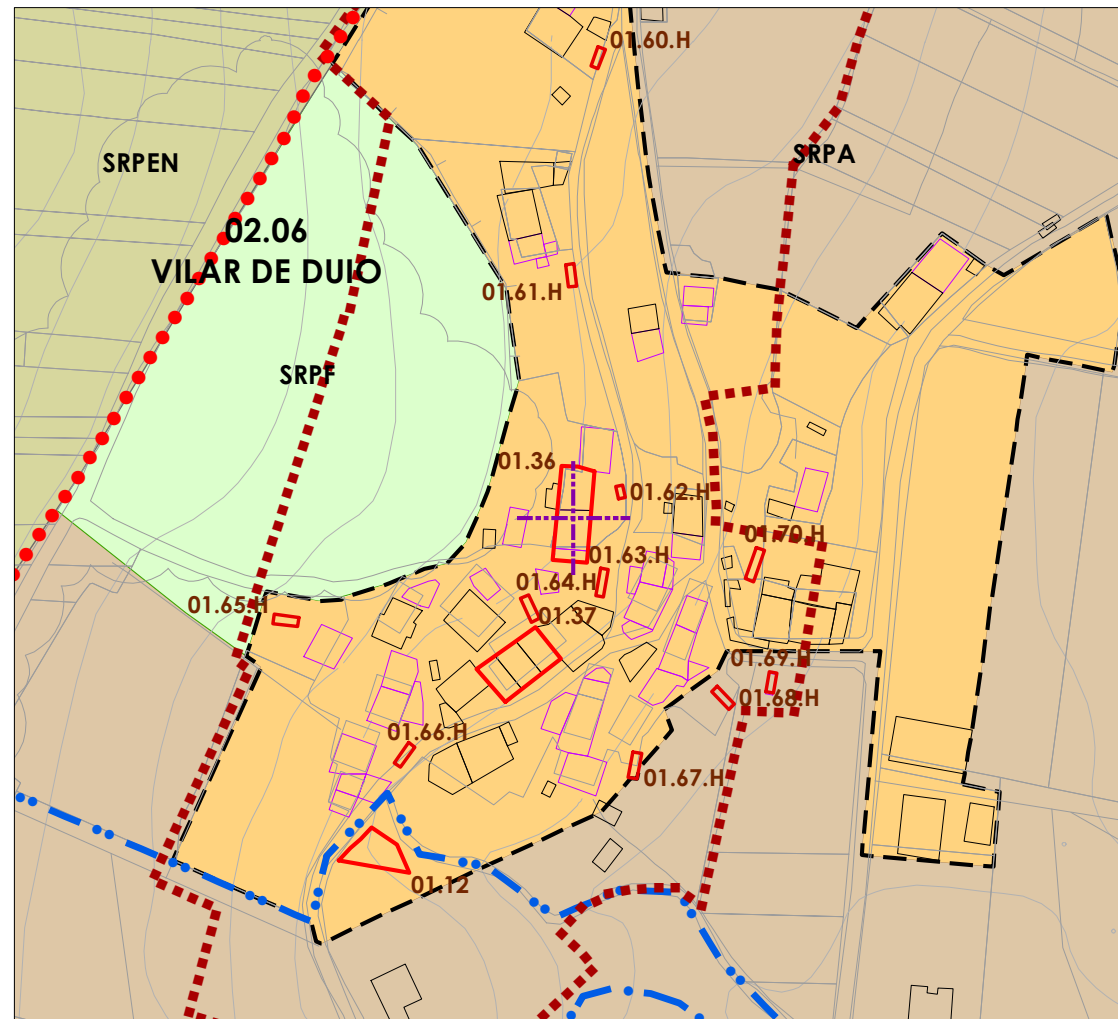
Estado de conservación: **Malo**
 Uso actual: **Residencial**
 Titularidade: **Privada**

Descrición do ben:
 Casa de dous andares con planta en L acaroadada no seu vento sur a outra edificación. Está construída con muros de cachotería de granito con elementos de labra máis coidada no perímetro dos ocos (xambas, lumieiras, peitorís, etc.) e nas arestas. Estes muros están revestidos con morteiro e caleados agás nos elementos referidos. A cuberta é a dúas augas para os dous volumes que forman a edificación, con tramado de madeira e cubrición a base de tella cerámica plana. Os ocos de fachada son todos alintelados e con carpintería de madeira. Na parte superior dos ocos destaca a presenza dun tomachuvias que parece dotalos dun frontón triangular. A fachada fronteira presenta unha galería con cuberta propia e carpintería de madeira. As fiestras son abatibles de catro batentes. Enriba da galería dispón dunha pequena fiestra para iluminar o faiado. A casa está situada no lugar de San Salvador de Duio, preto do Camiño de Santiago que une Fisterra e Muxía e rodeada doutras edificacións de carácter tradicional como hórreos, casas, etc. A contorna natural está formada por unha mestura de pradarías e campos de cultivo.

Planos de ordenación: V.1 E03 (17 de 27) V.13 I03 (22 de 30) E 1: 2000 0 12.5 25 50 metros



Código do elemento: **01.36**



- PATRIMONIO CULTURAL**
- Ámbito protección
 - Areas Respeto Patrimonio
 - Grao I Protección BIC
 - Grao II Protección Integral
 - Grao III Protección cautelar
 - Camión de Santiago
- CLASIFICACIÓN DO SOLO**
- S. R. Prot. de Augas (SRPAG)
 - S. R. Prot. de Costas (SRPC)
 - S. R. Prot. de Augas (SRPAG)
 - S. R. Prot. de Pat. Cultural (SRPPC)
 - S. R. Prot. de Infraestruturas (SRPI)
 - S. R. Prot. de Paisaxística (SRPP)
 - S. R. Prot. de Esp. Naturais (SRPEN)
 - S. R. Prot. de Forestal (SRPF)
 - S. R. Prot. de Agropecuaria (SRPA)
 - S. R. Prot. de Ordinaria (SRPO)
 - Urbanizable Delimitado
 - Solo Urbano
 - Solo de Núcleo Rural
 - LIC Costa da Morte
- Domínio Público Marítimo Terrestre (DPMT)**
- Liña de ribeira
 - Liña de deslinde do Domínio público (DP)
 - Liña de Servidume de Protección (SP)

Denominación: **CASA** Coordenadas UTM:
477.119 / 4.753.787
 Localización: **Vilar de Duio**
 Parroquia: **Duio (San Vicenzo)**
Sistema de coordenadas:
Proxección: (U.T.M.) European Datum 1950 Zona 29N
Unidades: metros

Ordenanza ou norma de aplicación:
SNRT, Patrimonio Arquitectónico e Etnográfico

Nivel de protección: **Ambiental** Clasificación do solo:
SNR
 Clase de ben:
Catalogado pola lei 5/2016 do Patrimonio Cultural de Galicia (LPCG)

Obras permitidas:
As reguladas na normativa según o nivel de protección do elemento

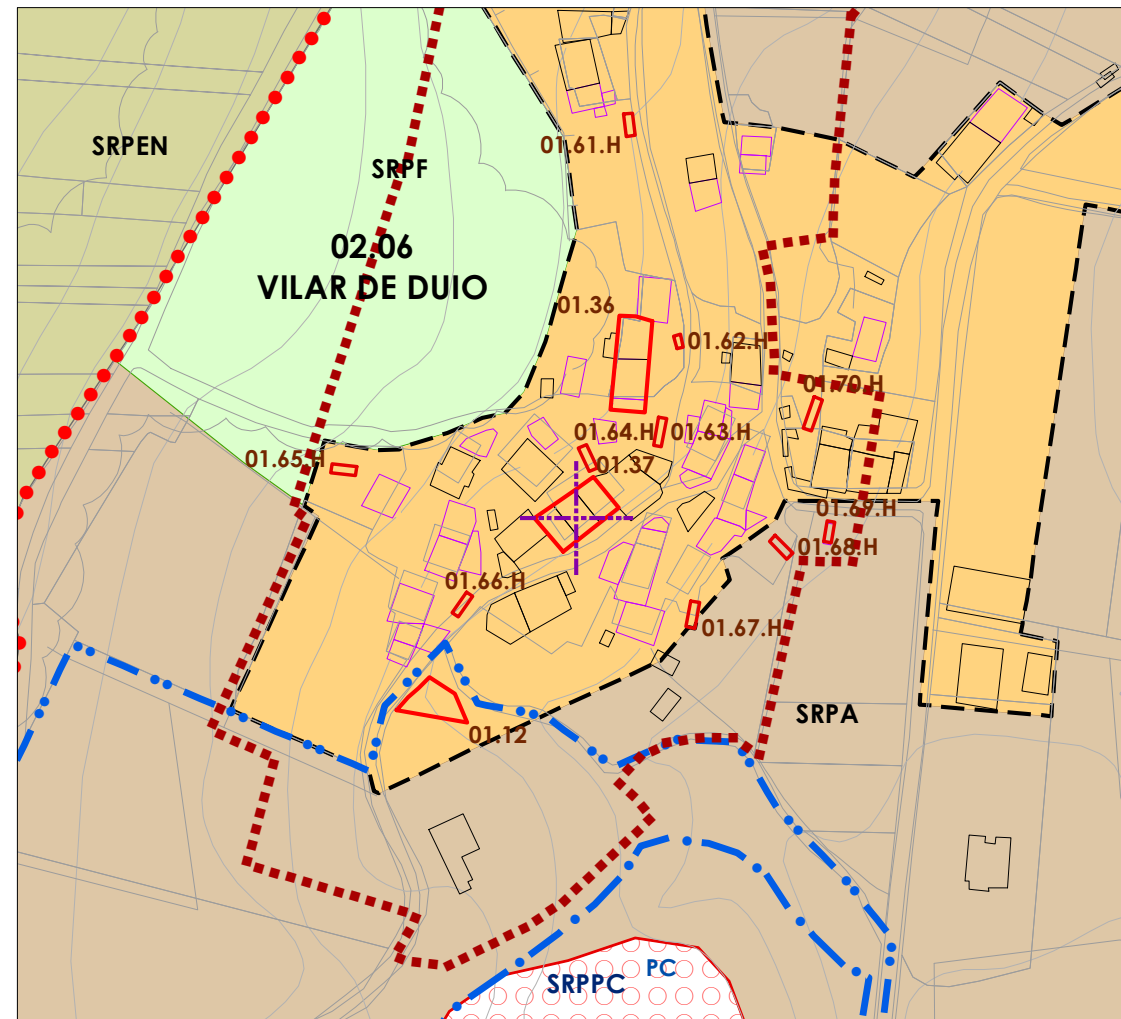
Estado de conservación: **Bo** Uso actual:
Residencial Titularidade:
Privada

Descrición do ben:
 Vivenda rectangular de dúas alturas e cuberta a dúas augas con cheminea. Fachada enfoscada e pintada conservando grandes sillares nos ocos da mesma. A fachada principal consta de tres ocos por planta, na alta o oco central é unha galería que veu a substituír ao antigo balcón, e na planta baixa é a porta de entrada á vivenda. Carpintería de madeira. Contorno formado por terreos de cultivo, prados, edificacións tradicionais, vivendas unifamiliares, edificacións de nova construción, monte baixo e hortas.

Planos de ordenación: V.1 D02 (11 de 27) V.13 H01 (16 de 30) E 1: 2000 0 12.5 25 50 metros



Código do elemento: **01.37**



- PATRIMONIO CULTURAL**
- Ámbito protección
 - Areas Respeto Patrimonio
 - Grao I Protección BIC
 - Grao II Protección Integral
 - Grao III Protección cautelar
 - Camiño de Santiago
- CLASIFICACIÓN DO SOLO**
- S. R. Prot. de Augas (SRPAG)
 - S. R. Prot. de Costas (SRPC)
 - S. R. Prot. de Augas (SRPAG)
 - S. R. Prot. de Pat. Cultural (SRPPC)
 - S. R. Prot. de Infraestruturas (SRPI)
 - S. R. Prot. de Paisaxística (SRPP)
 - S. R. Prot. de Esp. Naturais (SRPEN)
 - S. R. Prot. de Forestal (SRPF)
 - S. R. Prot. de Agropecuaria (SRPA)
 - S. R. Prot. de Ordinaria (SRPO)
 - Urbanizable Delimitado
 - Solo Urbano
 - Solo de Núcleo Rural
 - LIC Costa da Morte
- Domínio Público Marítimo Terrestre (DPMT)**
- Liña de ribeira
 - Liña de deslinde do Domínio público (DP)
 - Liña de Servidume de Protección (SP)

Denominación: **CASA** Coordenadas UTM:
477.104 / 4.753.747
 Localización: **Vilar de Duio**
 Parroquia: **Duio (San Vicenzo)**
Sistema de coordenadas:
Proxección: (U.T.M.) European Datum 1950 Zona 29N
Unidades: metros

Ordenanza ou norma de aplicación:
SNRT, Patrimonio Arquitectónico e Etnográfico

Nivel de protección: **Ambiental** Clasificación do solo:
SNR
 Clase de ben: **Catalogado pola lei 5/2016 do Patrimonio Cultural de Galicia (LPCG)**

Obras permitidas:
As reguladas na normativa según o nivel de protección do elemento

Estado de conservación: **Bo** Uso actual:
Residencial Titularidade:
Privada

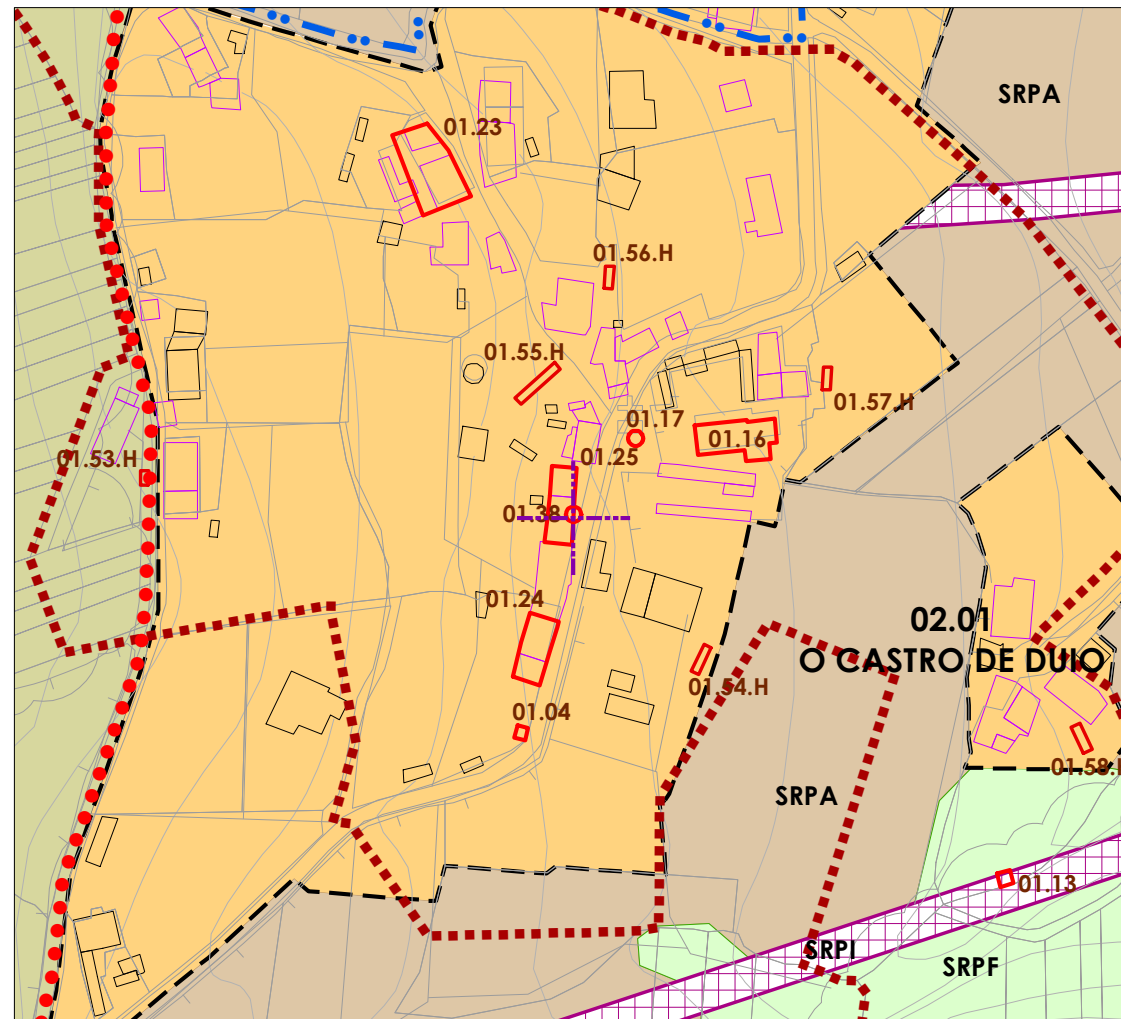
Descrición do ben:
 Vivenda de recente restauración, con planta rectangular e cuberta a dúas augas con dúas chaminés, dúas alturas e tres ocos rectangulares na fachada principal, con pequeno arco rebaxado na porta principal e nunha das fiestras da planta baixa. A mampostería limpose e encintado con morteiro cemento de cor terra. Cabe destacar respecto de a cuberta que a súa cubrición colocouse recentemente para substituír a orixinal, posiblemente de tella curva, e esta altera o valor patrimonial da construción polo que se debería recuperar. Contorno formado por terreos de cultivo, prados, edificacións tradicionais, vivendas unifamiliares, edificacións de nova construción, monte baixo e hortas

Planos de ordenación: V.1 E02 (16 de 27) V.13 H01 (16 de 30)

E 1: 2000 0 12.5 25 50 metros



Código do elemento: **01.38**



- PATRIMONIO CULTURAL**
- Ámbito protección
 - AreasRespetoPatrimonio
 - Grao I Protección BIC
 - Grao II Protección Integral
 - Grao III Protección cautelar
 - Camiño de Santiago
- CLASIFICACIÓN DO SOLO**
- S. R. Prot. de Augas (SRPAG)
 - S. R. Prot. de Costas (SRPC)
 - S. R. Prot. de Augas (SRPAG)
 - S. R. Prot. de Pat. Cultural (SRPPC)
 - S. R. Prot. de Infraestruturas (SRPI)
 - S. R. Prot. de Paisaxística (SRPP)
 - S. R. Prot. de Esp. Naturais (SRPEN)
 - S. R. Prot. de Forestal (SRPF)
 - S. R. Prot. de Agropecuaria (SRPA)
 - S. R. Prot. de Ordinaria (SRPO)
 - Urbanizable Delimitado
 - Solo Urbano
 - Solo de Núcleo Rural
 - LIC Costa da Morte
- Domínio Público Marítimo Terrestre (DPMT)**
- Liña de ribeira
 - Liña de deslinde do Domínio público (DP)
 - Liña de Servidume de Protección (SP)

Denominación: **ESCUDO DO PAZO DE DUIO**
 Localización: **O Castro de Duio**
 Parroquia: **Duio (San Vicente)**

Coordenadas UTM:
477.125 / 4.753.287
Sistema de coordenadas:
 Proxección: (U.T.M.) European Datum 1950 Zona 29N
 Unidades: metros

Ordenanza ou norma de aplicación:
SNRT, Patrimonio Arquitectónico e Etnográfico

Nivel de protección: **Integral**
 Clase de ben: **Declarado B.I.C. (R.I.)-51-0008930 (Dec. 22 de Abril de 1949)**

Clasificación do solo: **SNR**

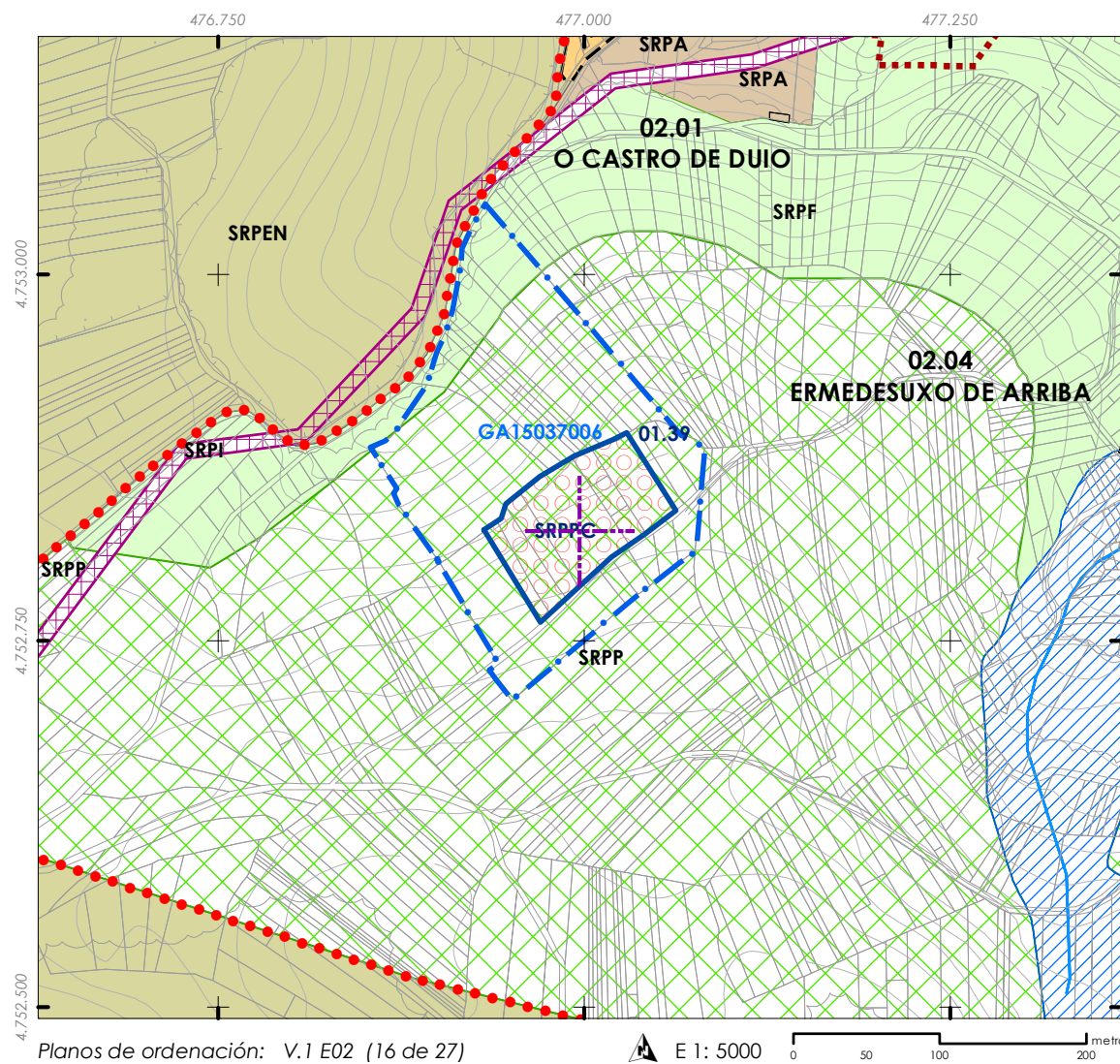
Obras permitidas:
As reguladas na normativa según o nivel de protección do elemento

Estado de conservación: **Regular**
 Uso actual: **-**
 Titularidade: **Privada**

Descrición do ben:
 Escudo situado na planta alta da fachada principal do pazo de Duio da parroquia de Duio. O campo está dividido en seis particións: na primeira aparece representada unha torre; na segunda aparece a "M" dos Montenegro; na terceira aparecen tres fajas; na cuarta encima de sinople con dous animais cuadrúpedos empinados ao tronco; e na quinta e a sexta non se aprecia a figura representada debido á súa deterioro. Como adorno exterior, contén timbre formado por unha celada de cabaleiro con cimera de plumas que mira á diestra do escudo e bandeira ou estandarte en posición inclinada á dereita. O Pazo está emplazada no lugar de O Castro de Duio nun contorno rural formado por edificacións tradicionais e de nova construción rodeadas de campos de cultivo e masas boscosas.

Planos de ordenación: V.1 E02 (16 de 27) V.13 I01 (20 de 30) E 1: 2000 0 12.5 25 50 metros





- PATRIMONIO CULTURAL**
- Ámbito protección
 - Areas Respeto Patrimonio
 - Grao I Protección BIC
 - Grao II Protección Integral
 - Grao III Protección cautelar
 - Camiño de Santiago
- CLASIFICACIÓN DO SOLO**
- S. R. Prot. de Augas (SRPAG)
 - S. R. Prot. de Costas (SRPC)
 - S. R. Prot. de Augas (SRPAG)
 - S. R. Prot. de Pat. Cultural (SRPPC)
 - S. R. Prot. de Infraestruturas (SRPI)
 - S. R. Prot. de Paisaxística (SRPP)
 - S. R. Prot. de Esp. Naturais (SRPEN)
 - S. R. Prot. de Forestal (SRPF)
 - S. R. Prot. de Agropecuaria (SRPA)
 - S. R. Prot. de Ordinaria (SRPO)
 - Urbanizable Delimitado
 - Solo Urbano
 - Solo de Núcleo Rural
 - LIC Costa da Morte
- Domínio Público Marítimo Terrestre (DPMT)**
- Liña de ribeira
 - Liña de deslinde do Domínio público (DP)
 - Liña de Servidume de Protección (SP)

Nº de rexistro: **GA15037006**

Código do elemento: **01.39**

Denominación: **O Cal da Costa, Santa María das Areas, Outros**

Localización: **San Vincenzo**

Parroquia: **Duio (San Vincenzo)**

Coordenadas UTM: **476.995 / 4.752.832**

Sistema de coordenadas: Proyección: (U.T.M.) European Datum 1950 Zona 29N Unidades: metros

Adscripción cultural: **Idade Media/Idade Moderna**

Adscripción tipolóxica: **Grabado Histórico**

Ordenanza ou norma de aplicación: **SRPPC, SRPP, Patrimonio Arqueolóxico.**

Nivel de protección: **Grado I B.I.C.**

Nivel de protección entorno: **Grado III**

Clasificación do solo: **SRPP**

Categoría de protección:

Obras permitidas:

Estado de conservación: **-**

Uso actual: **Monte de repoboación**

Titularidade: **Privada**

Descrición do ben:

Este elemento, declarado Ben de Interese Cultural segundo o Decreto 571/1963 do 14 de marzo, non puido inspeccionarse de forma directa pola vexetación existente na zona, aínda que nos confirmaron a súa presenza nesa leira tanto un veciño como o propio dono da mesma. Segundo os datos existentes nas Fichas de Inventariado trataríase dunha pedra solta de tendencia circular, afincada e calzada no chan, de 105 cm. De alto e 90 cm. De ancho, cunha cruz grega gravada, de 14 cm. De brazo, con surco de anchura variable (2-3 cm.) e 0,5 cm. De profundidade. A cruz está orientada cara ao norte, para ser vista desde un camiño que pasa a uns 20 m., hoxe en desuso.



Código do elemento: **01.40**

Hórreos incluídos: 01.14.H

Denominación: **HÓRREO**
Localización: **Denle**
Parroquia: **Duio (San Vicenzo)**

Coordenadas UTM:
477.439 / 4.754.381
Sistema de coordenadas:
Proxección: (U.T.M.) European Datum 1950 Zona 29N
Unidades: metros

Ordenanza ou norma de aplicación:
SNRT, Patrimonio Arquitectónico e Etnográfico

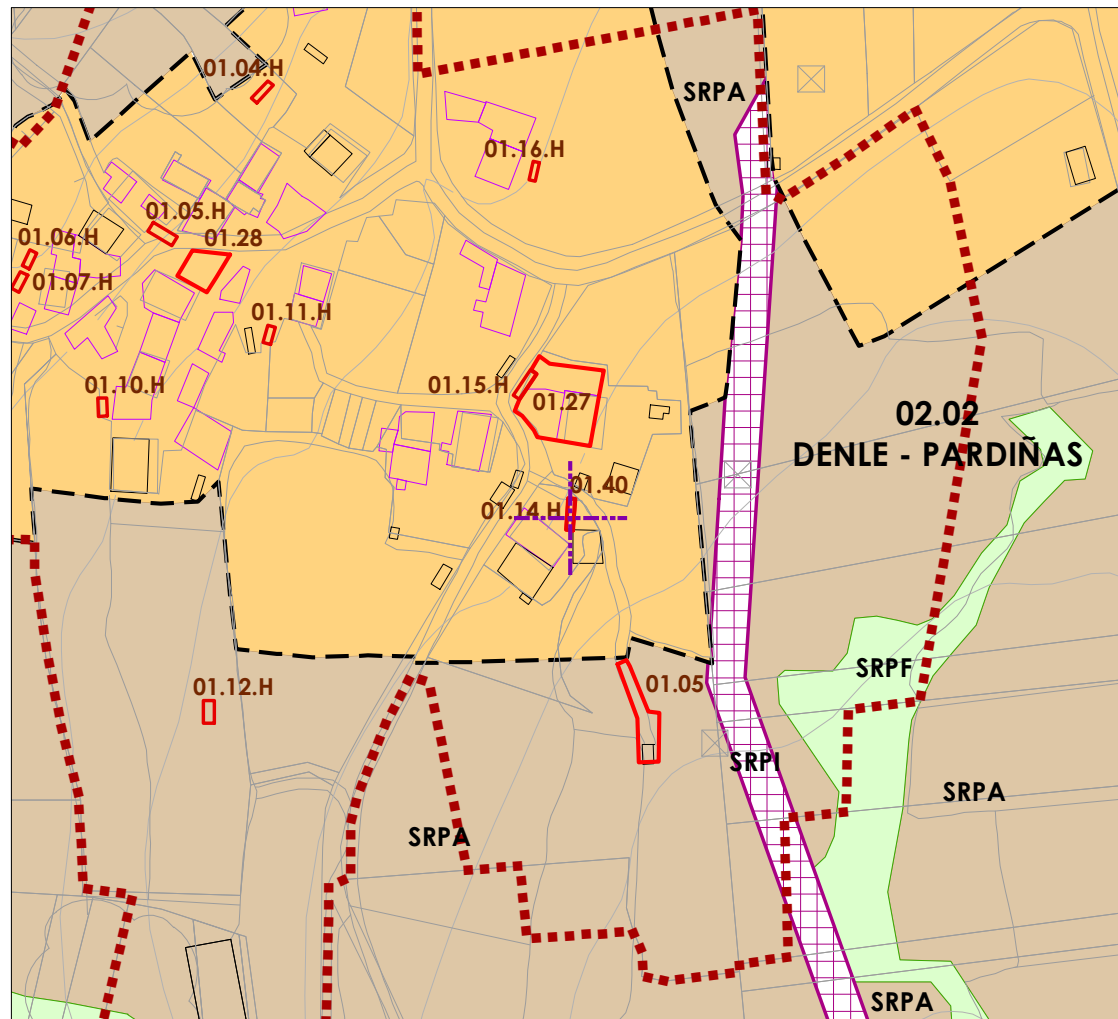
Nivel de protección: **Integral**
Clase de ben: **Declarado B.I.C. en aplicación do Decreto 449/1973**

Clasificación do solo: **SNR**

Obras permitidas:
As reguladas na normativa según o nivel de protección do elemento

Estado de conservación: **Bo**
Uso actual: **Agropecuario**
Titularidade: **Privada**

Descrición do ben:
Hórreo de gran valor tipo arco fisterrándeclarado BIC por esta normativa. Soporte macizo de cachotaría de pedra. Levanta un metro aproximadamente enriba do chan. Para o acceso á cámara acaróase unha escaleira de recente construción. Sobre o soporte sitúanse seis pares de pés troncocónicos con tornarratos de pedra. Estrutura e doelas de cantería de pedra. O acceso á cámara é a través dunha pequena porta de acceso de madeira. A cuberta é a dúas augas composta por dúas lousas de pedra. O pinche, o gardavento, o remate en pináculo e o remate en cruz latina son de pedra. Forma parte dun conxunto de vivenda tradicional restaurada. Emprázase no núcleo de Denle nunha contorna rural formado por edificacións tradicionais e de nova construción rodeadas de campos de cultivo e masas boscosas.



- PATRIMONIO CULTURAL**
- Ámbito protección
 - AreasRespetoPatrimonio
 - Grao I Protección BIC
 - Grao II Protección Integral
 - Grao III Protección cautelar
 - Camiño de Santiago
- CLASIFICACIÓN DO SOLO**
- S. R. Prot. de Augas (SRPAG)
 - S. R. Prot. de Costas (SRPC)
 - S. R. Prot. de Augas (SRPAG)
 - S. R. Prot. de Pat. Cultural (SRPPC)
 - S. R. Prot. de Infraestruturas (SRPI)
 - S. R. Prot. de Paisaxística (SRPP)
 - S. R. Prot. de Esp. Naturais (SRPEN)
 - S. R. Prot. de Forestal (SRPF)
 - S. R. Prot. de Agropecuaria (SRPA)
 - S. R. Prot. de Ordinaria (SRPO)
 - Urbanizable Delimitado
 - Solo Urbano
 - Solo de Núcleo Rural
 - LIC Costa da Morte
- Domínio Público Marítimo Terrestre (DPMT)**
- Liña de ribeira
 - Liña de deslinde do Domínio público (DP)
 - Liña de Servidume de Protección (SP)

Planos de ordenación: V.1 D02 (11 de 27) V.13 G02 (15 de 30)

E 1: 2000 0 12.5 25 50 metros



Asinado por: GARCÍA-FENTE VARELA, FERNANDO
 Cargo: Xefe do Servizo de Planificación Urbanística II
 Data e hora: 10/07/2020 11:24:29
 Lugar: Refundido PLOM Fisterra aprob. definitiva Orde
 05/08/2019 da CMAUV

Código do elemento: **01.41**

Hórreos incluídos: 01.39.H

Denominación: **HÓRREO**
 Localización: **San Salvador de Duio**
 Parroquia: **Duio (San Vicenzo)**
 Coordenadas UTM:
477.898 / 4.753.671
Sistema de coordenadas:
 Proxección: (U.T.M.) European Datum 1950 Zona 29N
 Unidades: metros

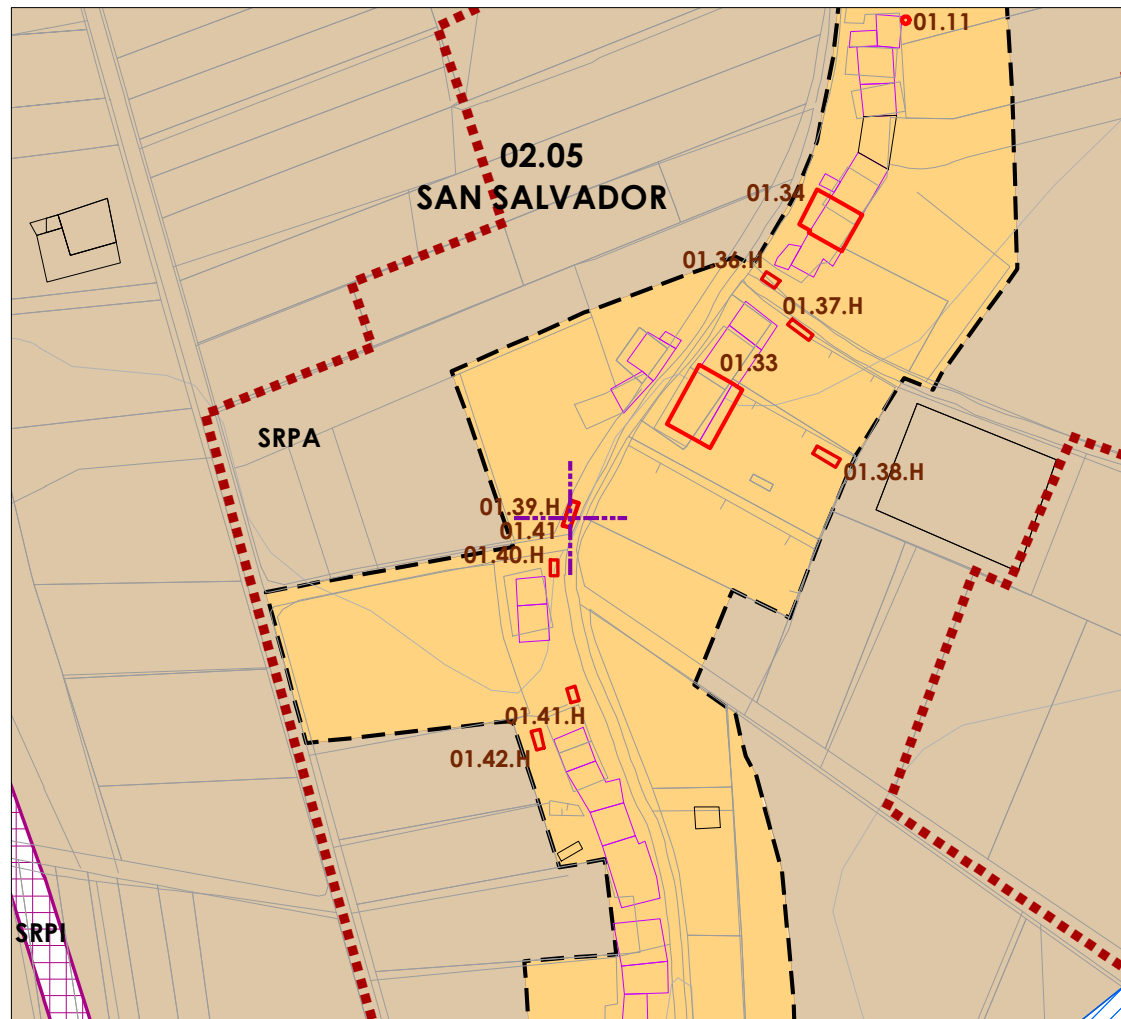
Ordenanza ou norma de aplicación:
SNRT, Patrimonio Arquitectónico e Etnográfico

Nivel de protección: **Integral**
 Clase de ben: **Declarado B.I.C. en aplicación do Decreto 449/1973**
 Clasificación do solo: **SNR**

Obras permitidas:
As reguladas na normativa según o nivel de protección do elemento

Estado de conservación: **Regular**
 Uso actual: **Agropecuario**
 Titularidade: **Privada**

Descrición do ben:
 Hórreo de gran valor tipo arco fisterrán declarado BIC por esta normativa. Soporte macizo de cachotaría de pedra. Levanta case un metro do chan. Sobre o soporte sitúanse cinco pares de pés troncocónicos con tornarratos de pedra. Estrutura e doelas de cantería de pedra. A cuberta é a dúas augas e de tella, parte encóntrase derruída. O pinche, o gardavento e o remate en cruz latina son de pedra. O pináculo non está completo e o pinche conta con un oco decorativo. Forma parte dun conxunto de vivenda tradicional restaurada. Emprázase no núcleo de San salvador de Duio nunha contorna rural formado por edificacións tradicionais e de nova construción rodeadas de campos de cultivo e masas boscosas.



- PATRIMONIO CULTURAL**
- Ámbito protección
 - AreasRespetoPatrimonio
 - Grao I Protección BIC
 - Grao II Protección Integral
 - Grao III Protección cautelar
 - Camiño de Santiago
- CLASIFICACIÓN DO SOLO**
- S. R. Prot. de Augas (SRPAG)
 - S. R. Prot. de Costas (SRPC)
 - S. R. Prot. de Augas (SRPAG)
 - S. R. Prot. de Pat. Cultural (SRPPC)
 - S. R. Prot. de Infraestruturas (SRPI)
 - S. R. Prot. de Paisaxística (SRPP)
 - S. R. Prot. de Esp. Naturais (SRPEN)
 - S. R. Prot. de Forestal (SRPF)
 - S. R. Prot. de Agropecuaria (SRPA)
 - S. R. Prot. de Ordinaria (SRPO)
 - Urbanizable Delimitado
 - Solo Urbano
 - Solo de Núcleo Rural
 - LIC Costa da Morte
- Domínio Público Marítimo Terrestre (DPMT)**
- Liña de ribeira
 - Liña de deslinde do Domínio público (DP)
 - Liña de Servidume de Protección (SP)

Planos de ordenación: V.1 D03 (12 de 27) V.13 H03 (18 de 30) E 1: 2000 0 12.5 25 50 metros

