

Denominación: Hórreos do Concello de Fisterra

Reportaxe fotográfica: Parroquia de Duio (San Vicenzo)

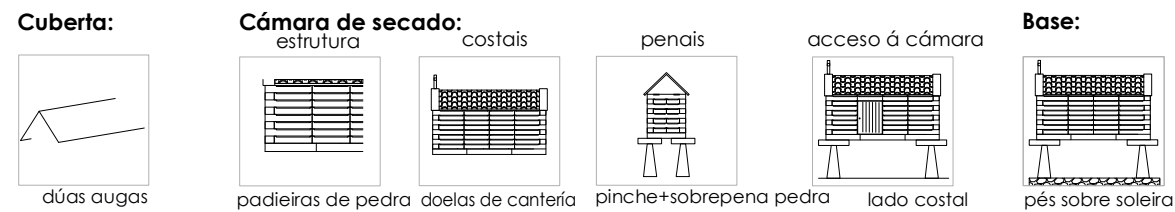
Número de parroquia: 01.00.H
Número de orde do hórreo: Hórreo

Parroquia: 01 Duio (San Vicenzo)

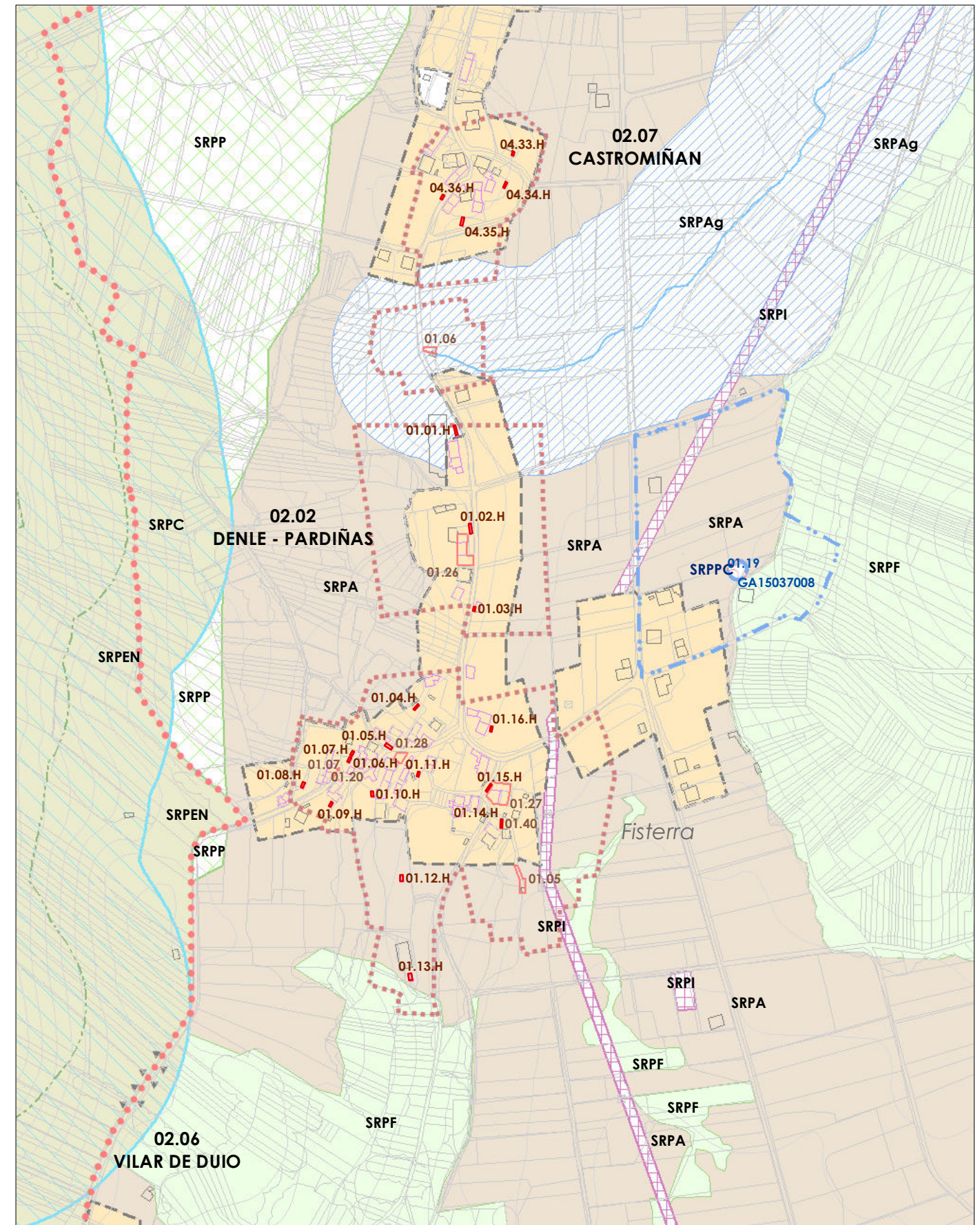
Núcleo / Lugar: Denle



Observacións:
Nesta parroquia pódese comprobar o predominio dos hórreos tipo "Arco fisterrán", cuberta a dúas augas e estrutura de pedra de cantería. Compárese o hórreo 01.55.H, polas súas dimensións, aproximadamente 12m, de tipo "Fisterra", con cepa cega, e ornamentos de cruz latina sobre cada sobrepena. Tamén destacaremos os hórreos 01.32.H e o 01.65.H, por motivos ben distintos, xa que o ser restaurados non mantiveron as características típicas da zona e aqueles elementos engadidos ou desconformes á tipoloxía deberían ser eliminados, como son as doelas e pés de formigón e a base cega de bloques.



Categoría de protección: Segundo as disposicións que establece o artigo 432.f) da normativa de protección do pat. cultural deste PXOM.	
Ordenanza ou norma de aplicación: Patrimonio Arquitectónico e Etnográfico Normas IX.	
Obras permitidas: As reguladas na normativa segundo o nivel de protección do elemento.	
Estado de conservación: Regular	Nivel de protección: Estructural
Uso actual: Agropecuario	Titularidade: Privada



Código do elemento: **01.00.H**

02 de 04

Denominación: Hórreos do Concello de Fisterra

Reportaxe fotográfica: Parroquia de Duio (San Vicenzo)

Número de parroquia
Número de orde do hórreo

01.00.H

Hórreo

Parroquia: 01 Duio (San Vicenzo)

Núcleo: Ermedesuxo de Abaixo

01.17.H (478.158;4.753.603) 01.18.H (478.112;4.753.485) 01.19.H (478.077;4.753.474) 01.20.H (478.088;4.753.463)



01.21.H (478.093;4.753.305)



01.22.H (478.119;4.753.290)



01.23.H (478.150;4.753.319)



01.24.H (478.176;4.753.305)



01.25.H (478.192;4.753.270)



01.26.H (477.567;4.754.752)



01.27.H (478.238;4.753.535)



01.28.H (478.216;4.753.530)



01.29.H (478.214;4.753.571)



01.30.H (478.203;4.753.463)



Núcleo: Ermedesuxo de Arriba

01.31.H (477.554;4.753.150) 01.32.H (477.529;4.753.106) 01.33.H (477.582;4.753.098) 01.34.H (477.598;4.753.205)



Categoría de protección: Segundo as disposicións que establece o artigo 432.f) da normativa de protección do pat. cultural deste PXOM.

Ordenanza ou norma de aplicación: Patrimonio Arquitectónico e Etnográfico Normas IX.

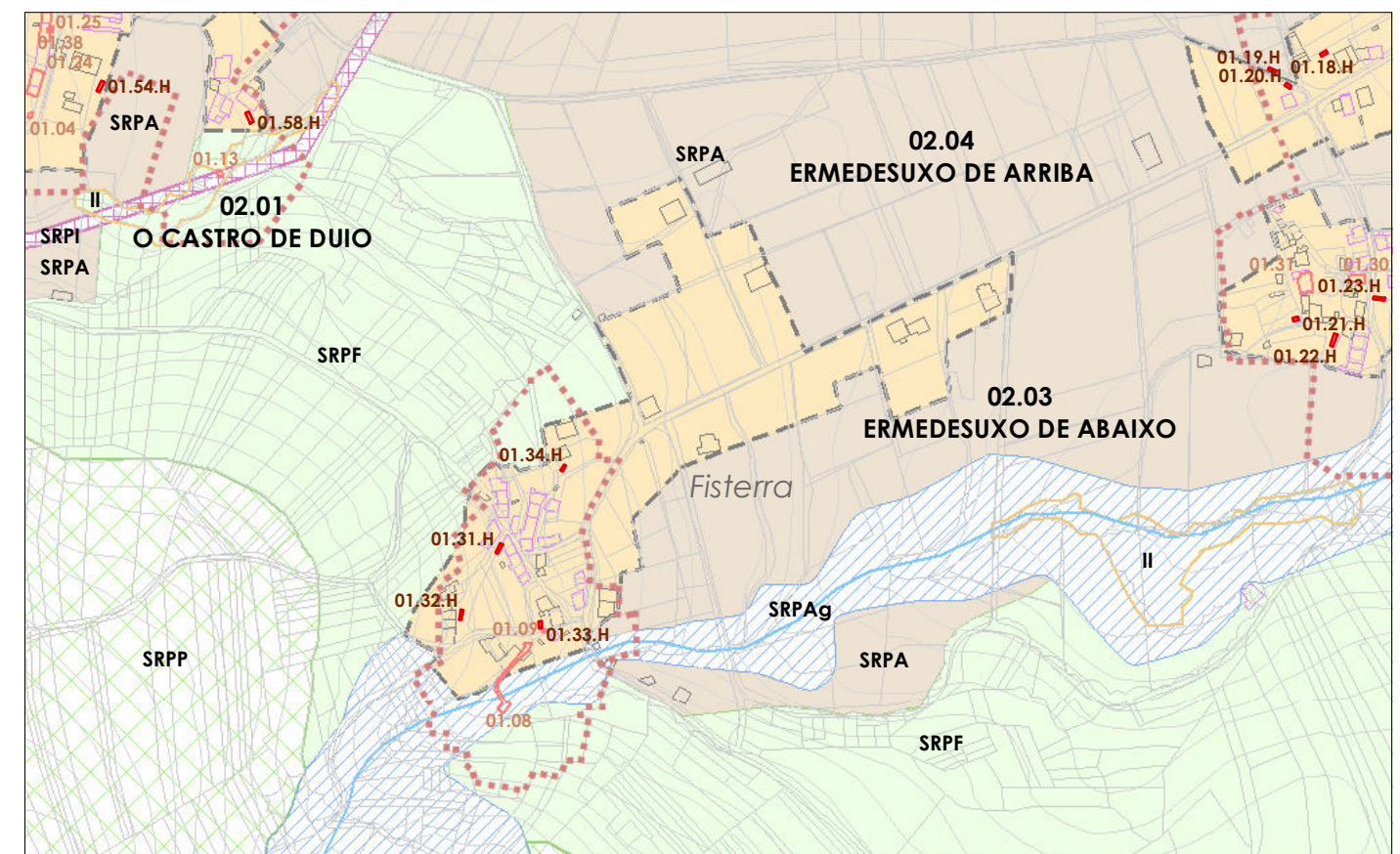
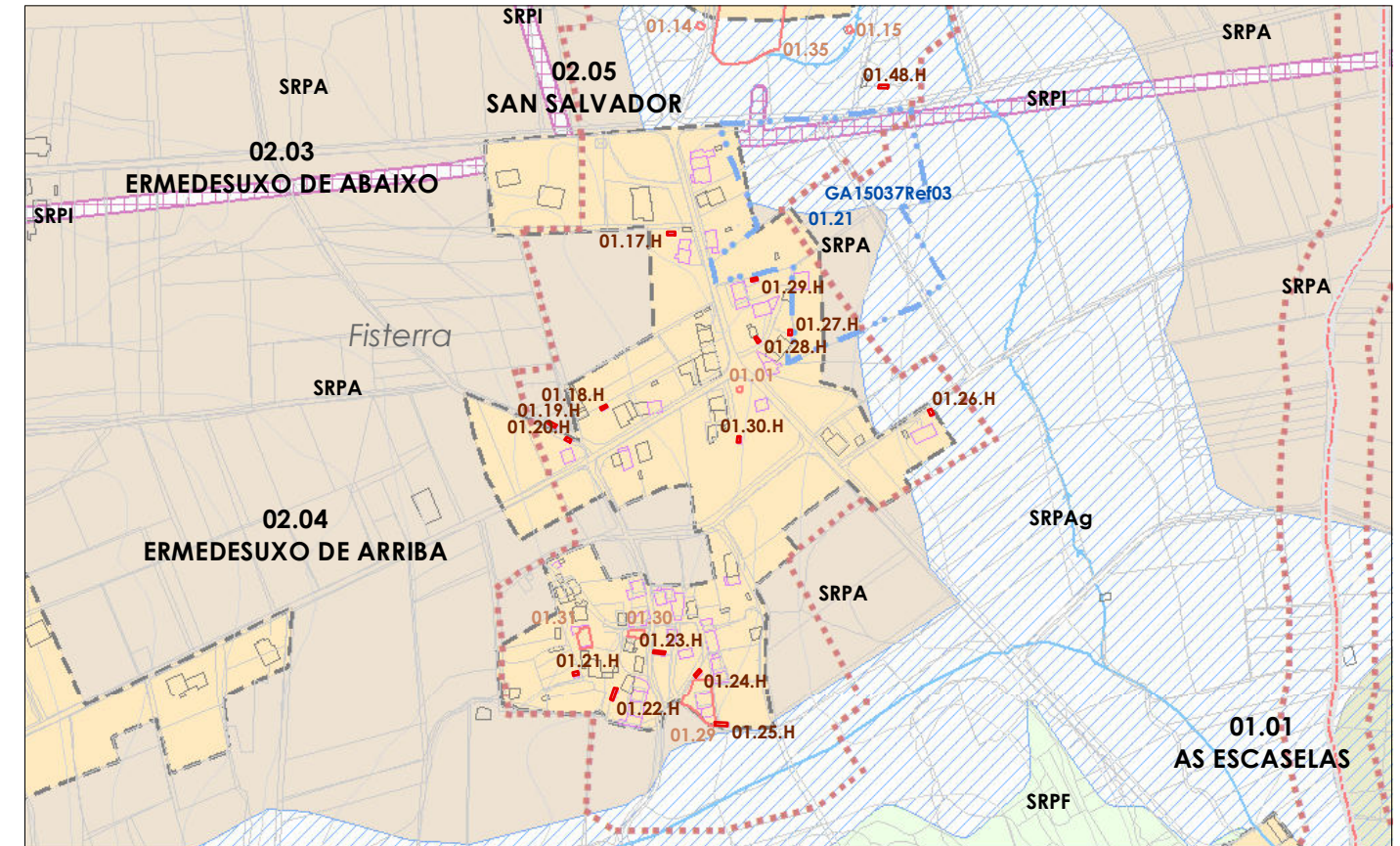
Obras permitidas: As reguladas na normativa segundo o nivel de protección do elemento.

Estado de conservación: Regular

Nivel de protección: Estructural

Uso actual: Agropecuario

Titularidade: Privada



Denominación: Hórreos do Concello de Fisterra
Reportaxe fotográfica: Parroquia de Duio (San Vicenzo)

Número de parroquia **01.00.H** Hórreo
Número de orde do hórreo

Código do elemento: **01.00.H**

03 de 04

Parroquia: 01 Duio (San Vicenzo)
Núcleo / Lugar : San Salvador de Duio

01.35.H (478.227;4.754.152) 01.36.H (478.203;4.754.076) 01.37.H (478.211;4.754.063) 01.38.H (478.217;4.754.029)



01.39.H (478.150;4.754.014)

01.40.H (478.146;4.754.000)

01.41.H (478.151;4.753.966)

01.42.H (478.142;4.753.953)



01.43.H (478.145;4.753.862)

01.44.H (478.242;4.753.827)

01.45.H (478.251;4.753.826)

01.46.H (478.221;4.753.800)



01.47.H (478.288;4.753.767)

01.48.H (478.301;4.753.701)



Núcleo / Lugar : O Castro de Duio

01.49.H (477.134;4.753.752) 01.50.H (477.127;4.753.675) 01.51.H (477.118;4.753.661) 01.52.H (477.148;4.753.640)



Categoría de protección: Segundo as disposicións que establece o artigo 432.f) da normativa de protección do pat. cultural deste PXOM.

Ordenanza ou norma de aplicación: Patrimonio Arquitectónico e Etnográfico Normas IX.

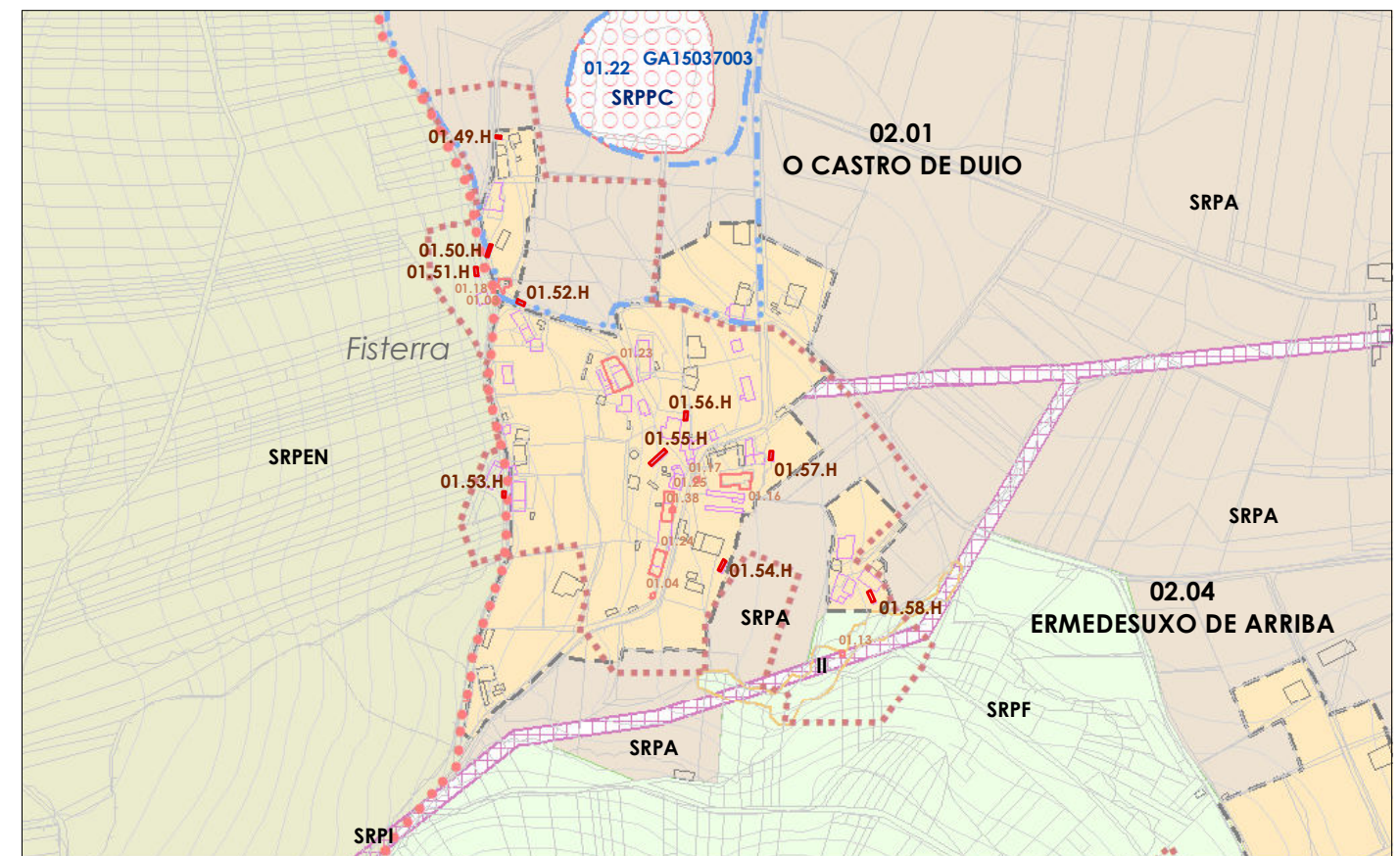
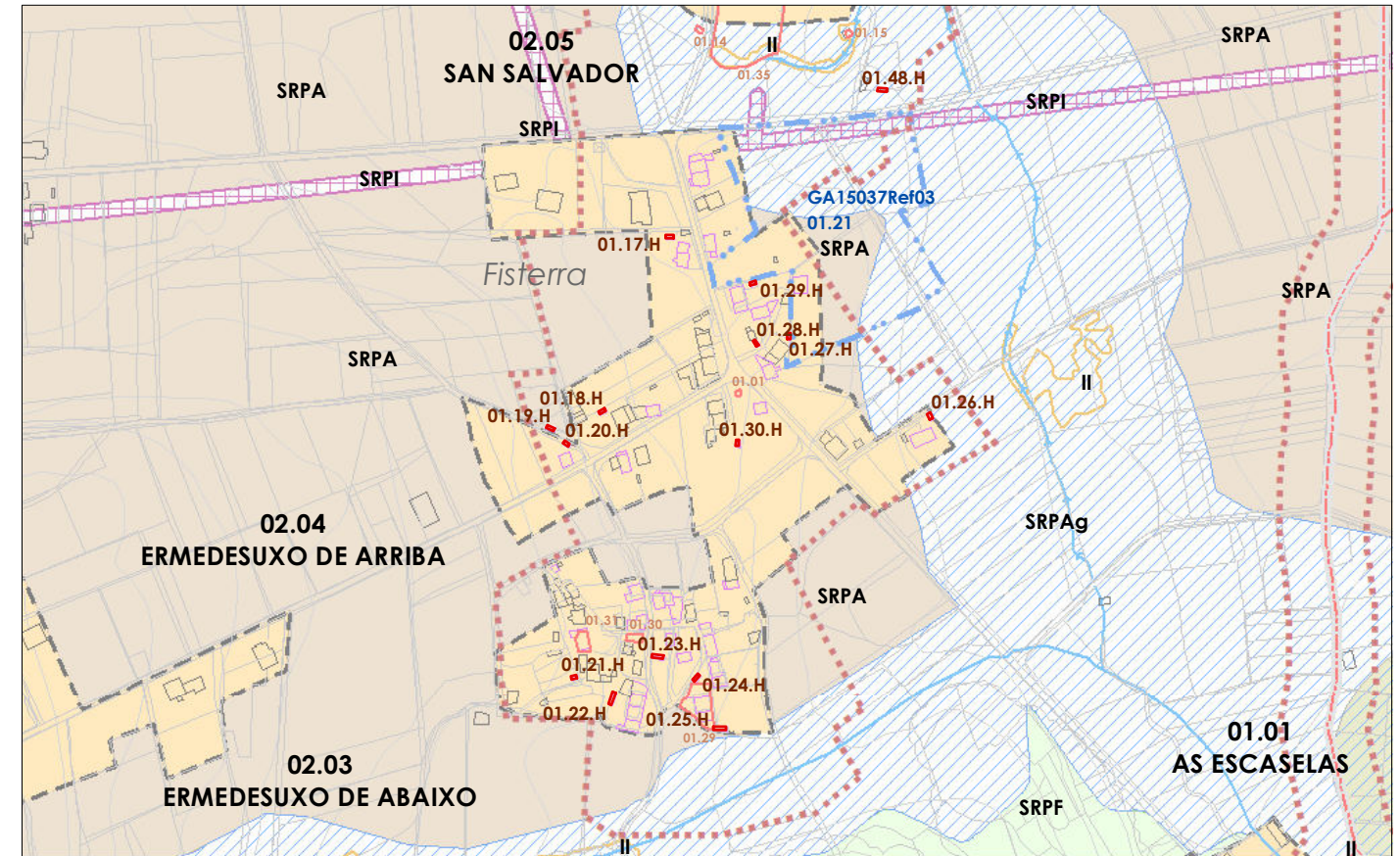
Obras permitidas: As reguladas na normativa segundo o nivel de protección do elemento.

Estado de conservación: Regular

Nivel de protección: Estructural

Uso actual: Agropecuario

Titularidade: Privada



Código do elemento: **01.00.H**


04 de 04

Denominación: Hórreos do Concello de Fisterra

Reportaxe fotográfica: Parroquia de Duio (San Vicenzo)

Número de parroquia **01.00.H** Hórreo
Número de orde do hórreo

Parroquia: 01 Duio (San Vicenzo)
Núcleo: O Castro de Duio



Núcleo: Vilar de Duio



Categoría de protección: Segundo as disposicións que establece o artigo 432.f) da normativa de protección do pat. cultural deste PXOM.

Ordenanza ou norma de aplicación: Patrimonio Arquitectónico e Etnográfico Normas IX.

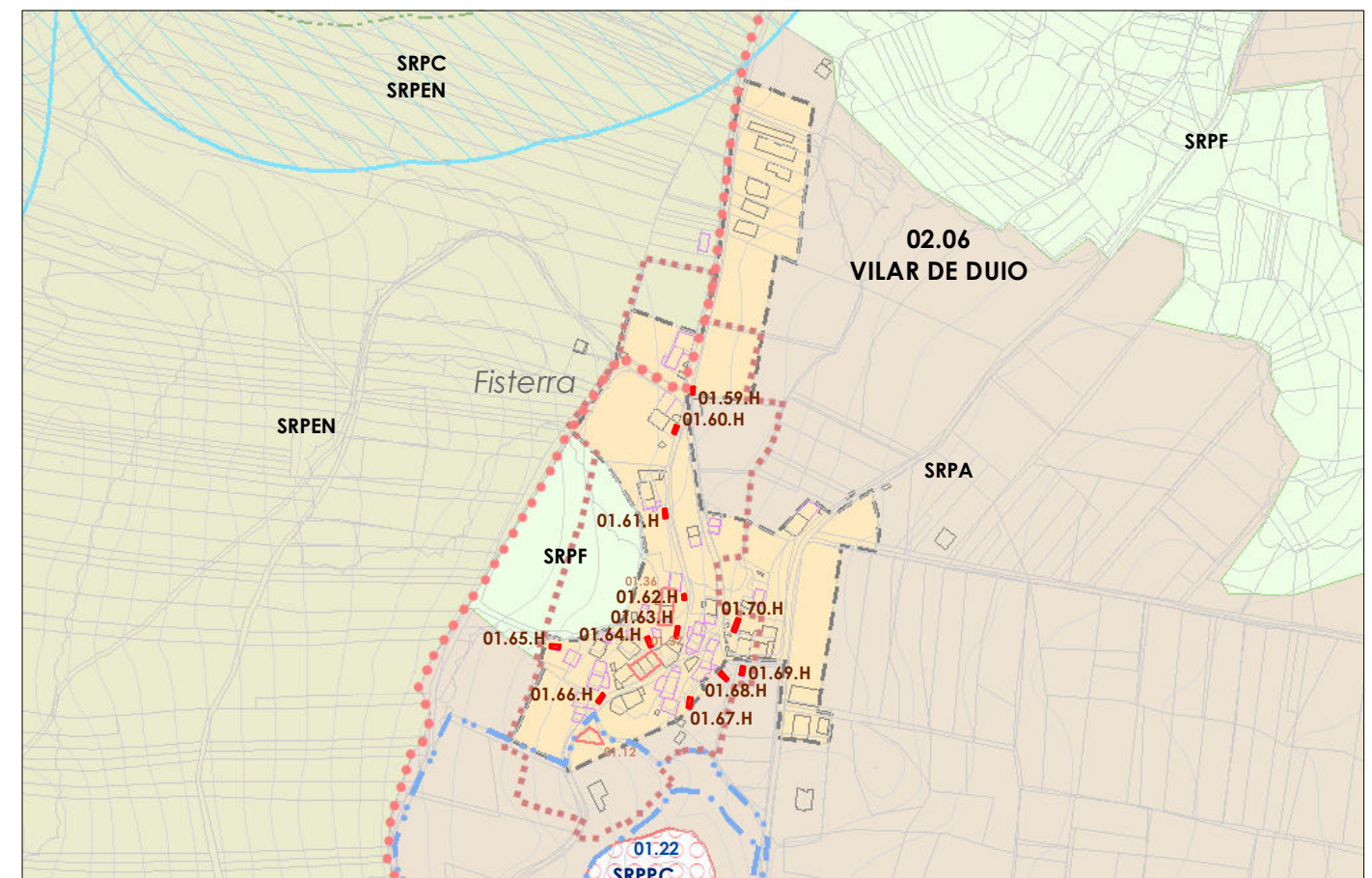
Obras permitidas: As reguladas na normativa segundo o nivel de protección do elemento.

Estado de conservación: Regular

Nivel de protección: Estructural

Uso actual: Agropecuario

Titularidade: Privada



Asinado por: GARCÍA-FENTE VARELA, FERNANDO
 Cargo: Xefe do Servizo de Planificación Urbanística II
 Data e hora: 10/07/2020 11:24:24
 Micro: Relatorio PXOM Fisterra aprob. definitiva Orde
 05/08/2019 da CMATV