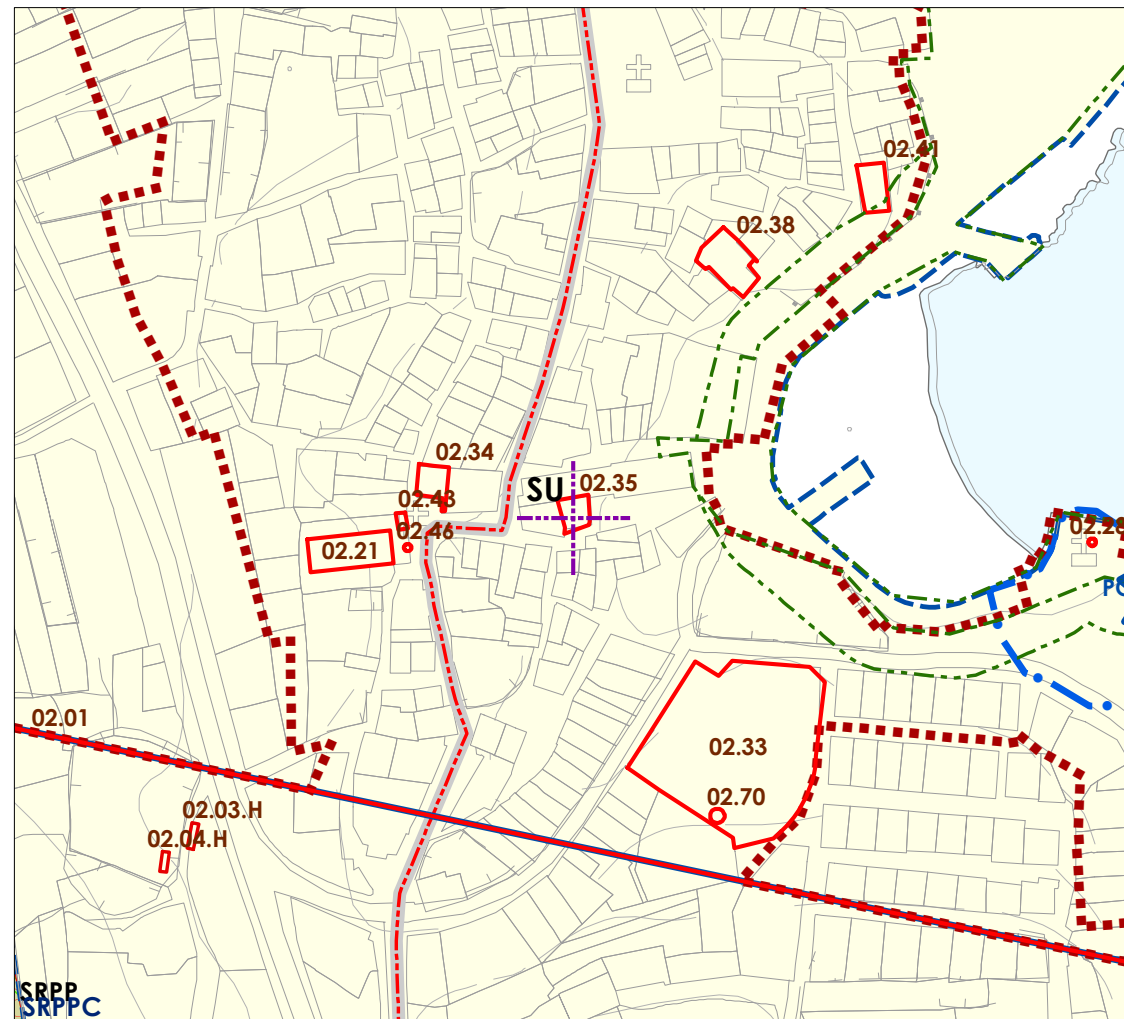


Código do elemento: **02.35**



- PATRIMONIO CULTURAL**
- Ámbito protección
 - Areas Respeto Patrimonio
 - Grao I Protección BIC
 - Grao II Protección Integral
 - Grao III Protección cautelar
 - Camiño de Santiago
- CLASIFICACIÓN DO SOLO**
- S. R. Prot. de Augas (SRPAG)
 - S. R. Prot. de Costas (SRPC)
 - S. R. Prot. de Augas (SRPAG)
 - S. R. Prot. de Pat. Cultural (SRPPC)
 - S. R. Prot. de Infraestruturas (SRPI)
 - S. R. Prot. de Paisaxística (SRPP)
 - S. R. Prot. de Esp. Naturais (SRPEN)
 - S. R. Prot. de Forestal (SRPF)
 - S. R. Prot. de Agropecuaria (SRPA)
 - S. R. Prot. de Ordinaria (SRPO)
 - Urbanizable Delimitado
 - Solo Urbano
 - Solo de Núcleo Rural
 - LIC Costa da Morte
- Domínio Público Marítimo Terrestre (DPMT)**
- Liña de ribeira
 - Liña de deslinde do Domínio público (DP)
 - Liña de Servidume de Protección (SP)

Denominación: **CASA CON ARCO GÓTICO**
Localización: **Rúa del Mercado, Fisterra**
Parroquia: **Fisterra (Santa María)**

Coordenadas UTM:
478.544 / 4.750.272
Sistema de coordenadas:
Proxección: (U.T.M.) European Datum 1950 Zona 29N
Unidades: metros

Ordenanza ou norma de aplicación:
SU-R, Patrimonio Arquitectónico e Etnográfico

Nivel de protección: **Estrutural**
Clase de ben: **Catalogado pola lei 5/2016 do Patrimonio Cultural de Galicia (LPCG)**
Clasificación do solo: **SU**

Obras permitidas:
As reguladas na normativa segundo o nivel de protección do elemento

Estado de conservación: **Bo**
Uso actual: **Residencial**
Titularidade: **Pública**

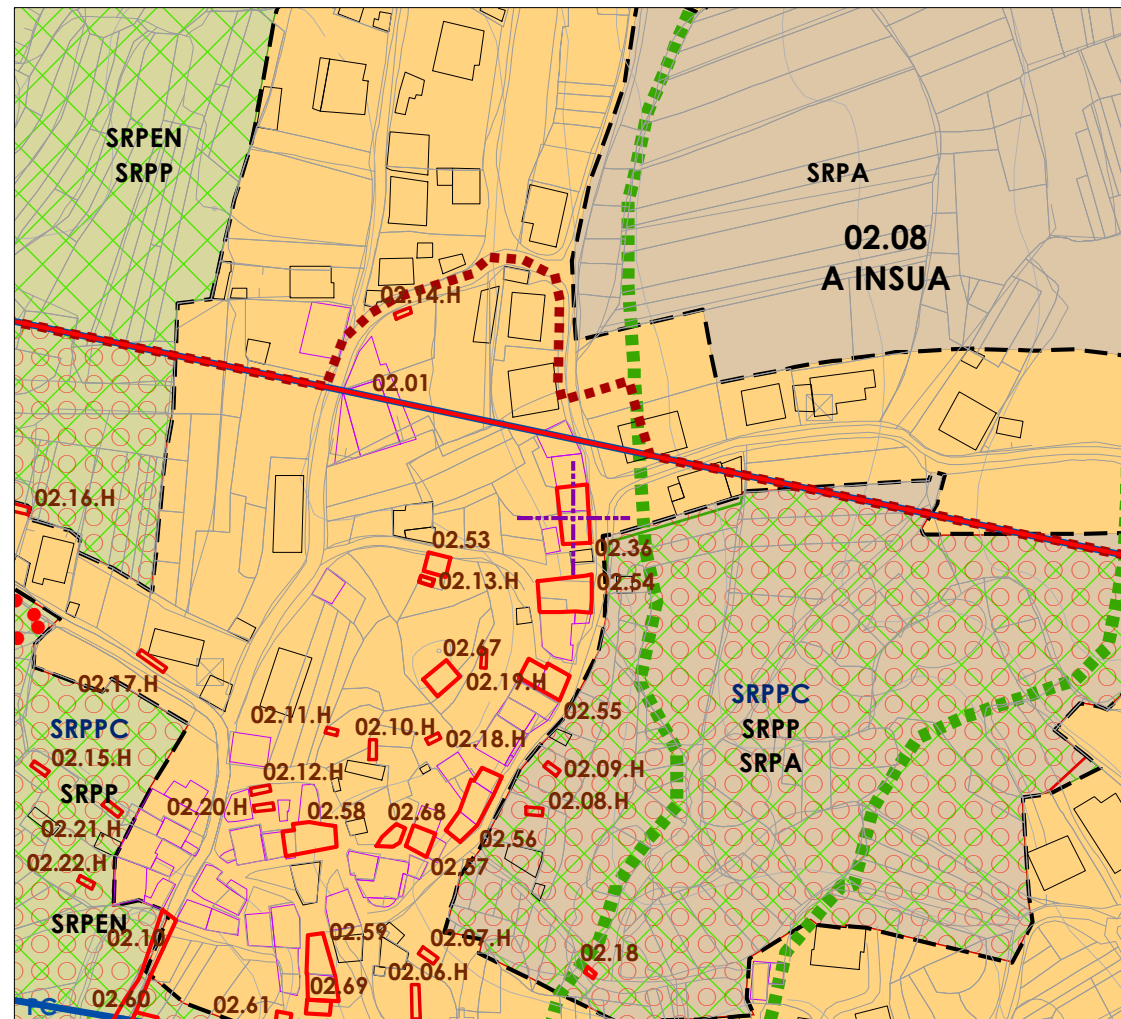
Descrición do ben:
Vivenda esquinada. Fachada restaurada recuperando o aspecto orixinario da mampostería. O oco da fachada principal resólvese cun arco de medio punto. Balaustrada de pedra. Contorno urbano formado por edificacións tradicionais, vivendas unifamiliares, vivendas entre medianeras, edificacións de nova construción.

Planos de ordenación: V.1 G03 (23 de 27) V.4 C02 (05 de 05)

E 1: 2000 0 12.5 25 50 metros



Código do elemento: **02.36**



- PATRIMONIO CULTURAL**
- Ámbito protección
 - AreasRespetoPatrimonio
 - Grao I Protección BIC
 - Grao II Protección Integral
 - Grao III Protección cautelar
 - Camiño de Santiago
- CLASIFICACIÓN DO SOLO**
- S. R. Prot. de Augas (SRPAg)
 - S. R. Prot. de Costas (SRPC)
 - S. R. Prot. de Augas (SRPAg)
 - S. R. Prot. de Pat. Cultural (SRPPC)
 - S. R. Prot. de Infraestruturas (SRPI)
 - S. R. Prot. de Paisaxística (SRPP)
 - S. R. Prot. de Esp. Naturais (SRPEN)
 - S. R. Prot. de Forestal (SRPF)
 - S. R. Prot. de Agropecuaria (SRPA)
 - S. R. Prot. de Ordinaria (SRPO)
 - Urbanizable Delimitado
 - Solo Urbano
 - Solo de Núcleo Rural
 - LIC Costa da Morte
- Domínio Público Marítimo Terrestre (DPMT)**
- Liña de ribeira
 - Liña de deslinde do Dominio público (DP)
 - Liña de Servidume de Protección (SP)

Denominación: **CASA**
Localización: **A Insua**
Parroquia: **Fisterra (Santa María)**

Coordenadas UTM:
478.078 / 4.750.262
Sistema de coordenadas:
Proxección: (U.T.M.) European Datum 1950 Zona 29N
Unidades: metros

Ordenanza ou norma de aplicación:
SU-R, Patrimonio Arquitectónico e Etnográfico

Nivel de protección: **Ambiental**
Clase de ben: **Catalogado pola lei 5/2016 do Patrimonio Cultural de Galicia (LPCG)**
Clasificación do solo: **SU**

Obras permitidas:
As reguladas na normativa segundo o nivel de protección do elemento

Estado de conservación: **O ben atópase alterado por actuacións recentes**
Uso actual: **Residencia**
Titularidade: **Privada**

Descrición do ben:

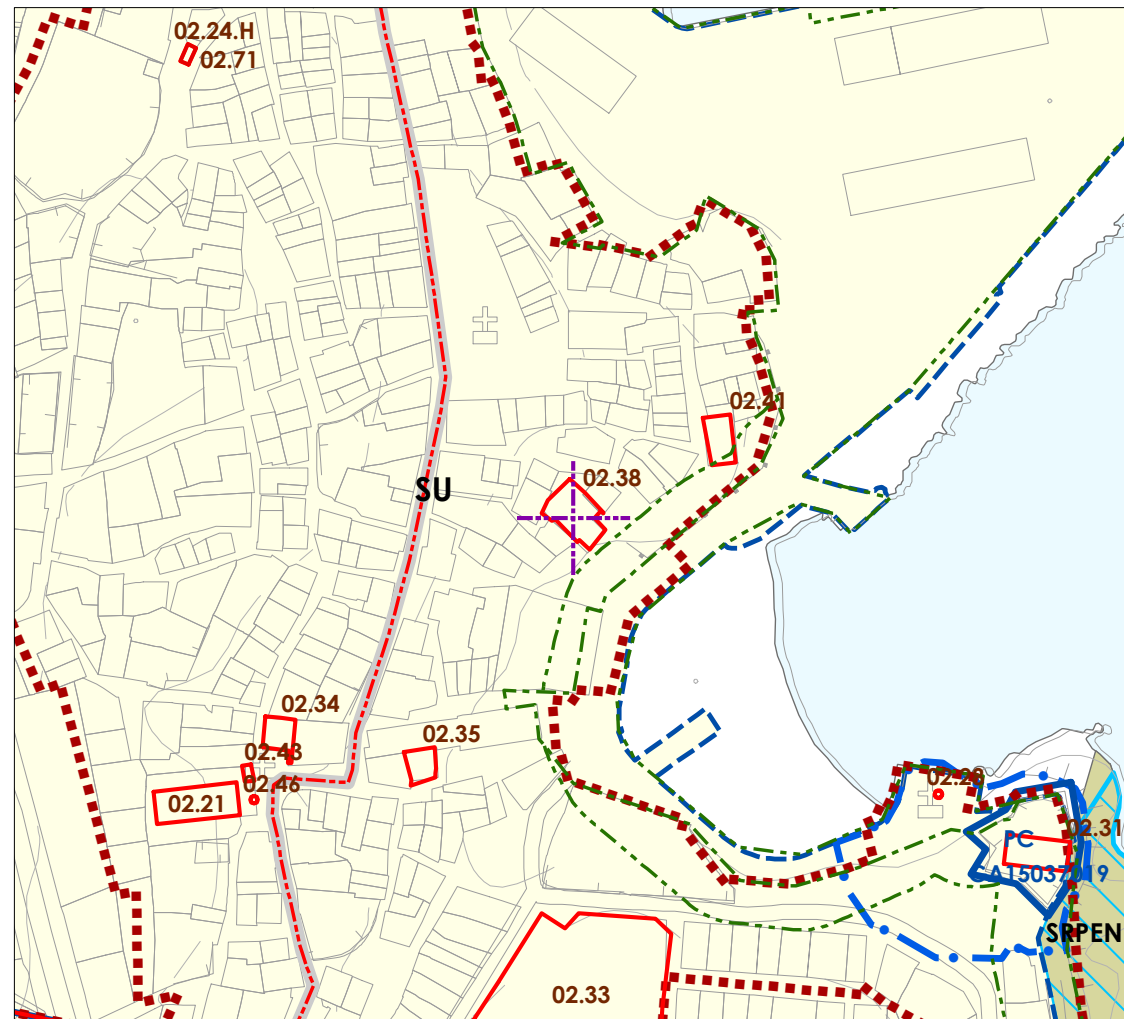
Planta rectangular con dúas alturas. Cuberta a dúas augas. Fachada principal enfoscada con morteiro de cemento e pintada, conservando as pezas de cantería nos ocos da planta baixa, e nunha liña de imposta. Os cinco ocos da planta alta son das mesmas dimensións. Os ocos da planta baixa son rectangulares e están rematados por dintel curvo. Na planta alta houbo un balcón de sillares que na actualidade atópase pechado a modo de galería. Aínda que se atopa dentro dunha zona urbana o contorno do elemento esta formado por prados e monte baixo, así como edificacións tradicionais e de nova construción.

Planos de ordenación: V.1 G03 (23 de 27) V.4 C01 (04 de 05)

E 1: 2000 0 12.5 25 50 metros



Código do elemento: **02.38**



- PATRIMONIO CULTURAL**
- Ámbito protección
 - Areas Respeto Patrimonio
 - Grao I Protección BIC
 - Grao II Protección Integral
 - Grao III Protección cautelar
 - Camiño de Santiago
- CLASIFICACIÓN DO SOLO**
- S. R. Prot. de Augas (SRPAG)
 - S. R. Prot. de Costas (SRPC)
 - S. R. Prot. de Augas (SRPAG)
 - S. R. Prot. de Pat. Cultural (SRPPC)
 - S. R. Prot. de Infraestruturas (SRPI)
 - S. R. Prot. de Paisaxística (SRPP)
 - S. R. Prot. de Esp. Naturais (SRPEN)
 - S. R. Prot. de Forestal (SRPF)
 - S. R. Prot. de Agropecuaria (SRPA)
 - S. R. Prot. de Ordinaria (SRPO)
 - Urbanizable Delimitado
 - Solo Urbano
 - Solo de Núcleo Rural
 - LIC Costa da Morte
- Domínio Público Marítimo Terrestre (DPMT)**
- Liña de ribeira
 - Liña de deslinde do Domínio público (DP)
 - Liña de Servidume de Protección (SP)

Denominación: **CASA DO PORTO**
 Localización: **Paseo Ribeira, Fisterra**
 Parroquia: **Fisterra (Santa María)**

Coordenadas UTM:
478.583 / 4.750.339
Sistema de coordenadas:
 Proxección: (U.T.M.) European Datum 1950 Zona 29N
 Unidades: metros

Ordenanza ou norma de aplicación:
SU-R, Patrimonio Arquitectónico e Etnográfico

Nivel de protección: **Ambiental**
 Clase de ben: **Catalogado pola lei 5/2016 do Patrimonio Cultural de Galicia (LPCG)**


Clasificación do solo: **SU**

Obras permitidas:
As reguladas na normativa segundo o nivel de protección do elemento

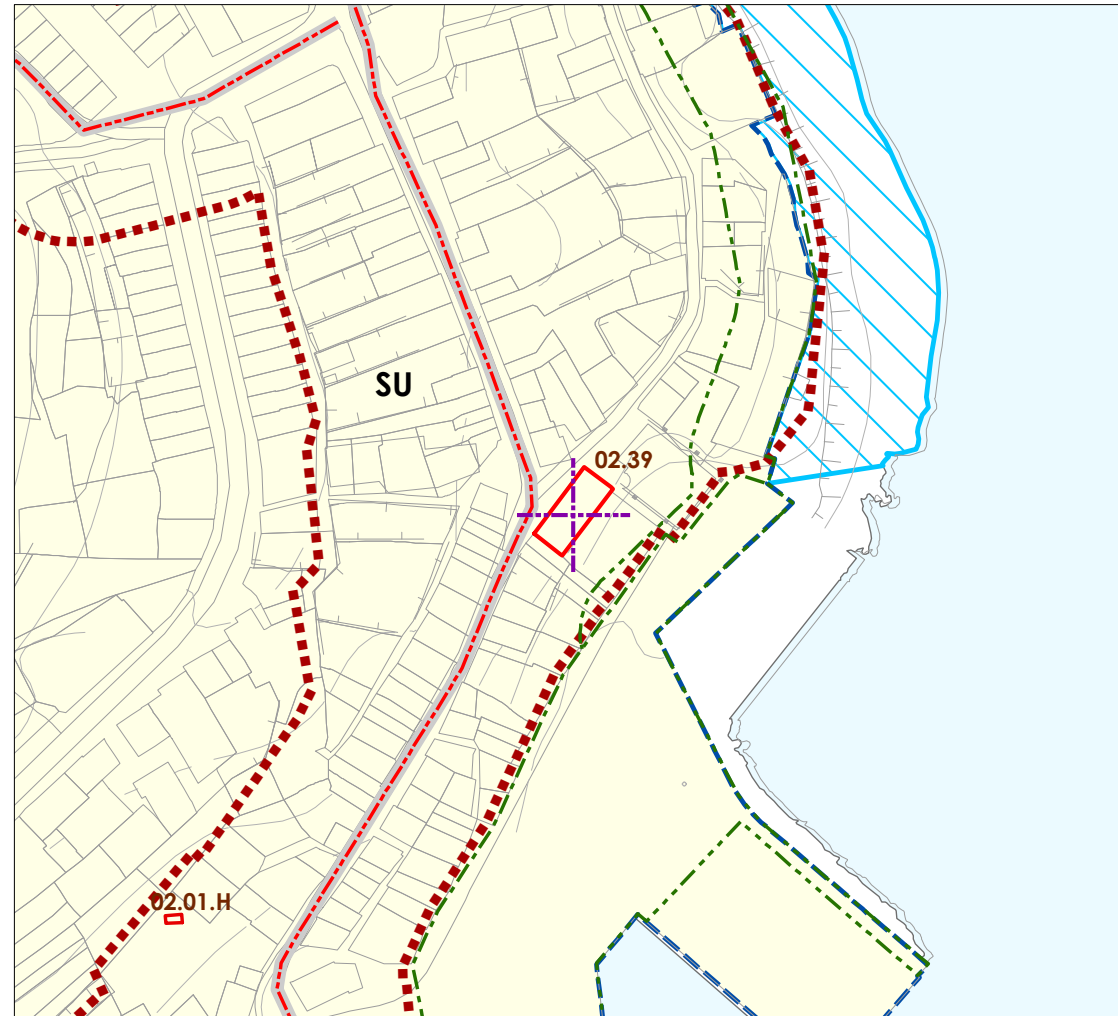
Estado de conservación: **Bo**
 Uso actual: **Residencial**
 Titularidade: **Privada**

Descrición do ben:
 Vivenda tradicional de planta rectangular con dúas alturas que foi restaurado e que cumpre función de biblioteca na actualidade. Cuberta a dúas augas. Conta cun volume que sobresaí da alíñación do resto da edificación e que cumpre a función de soportal en planta baixa e útil na planta primeira. Fachada principal en cachotería de pedra, conservando as pezas de cantaría nos ocós da planta baixa e superior. Destacan os ocós do volume saínte, en planta baixa consta dun arco axival que se conserva dende a construción orixinaria e na segunda unha ventá restaurada composta por tres arcos rebaxados con grandes doelas de cantaría de recente impantación, ambos os dous en posición centrada. Na parte superior remata o volume unha fila de ameas engadidas recentemente, a edificación remataba a dúas augas no seu orixe. Contorno urbano mirando cara o mar formado por edificacións tradicionais, vivendas unifamiliares, vivendas entre medianeras, edificacións de nova construción.

Planos de ordenación: V.1 G03 (23 de 27) V.4 C02 (05 de 05) E 1: 2000 0 12.5 25 50 metros



Código do elemento: **02.39**



- PATRIMONIO CULTURAL**
- Ámbito protección
 - Areas Respeto Patrimonio
 - Grao I Protección BIC
 - Grao II Protección Integral
 - Grao III Protección cautelar
 - Camiño de Santiago
- CLASIFICACIÓN DO SOLO**
- S. R. Prot. de Augas (SRPAG)
 - S. R. Prot. de Costas (SRPC)
 - S. R. Prot. de Augas (SRPAG)
 - S. R. Prot. de Pat. Cultural (SRPPC)
 - S. R. Prot. de Infraestruturas (SRPI)
 - S. R. Prot. de Paisaxística (SRPP)
 - S. R. Prot. de Esp. Naturais (SRPEN)
 - S. R. Prot. de Forestal (SRPF)
 - S. R. Prot. de Agropecuaria (SRPA)
 - S. R. Prot. de Ordinaria (SRPO)
 - Urbanizable Delimitado
 - Solo Urbano
 - Solo de Núcleo Rural
 - LIC Costa da Morte
- Domínio Público Marítimo Terrestre (DPMT)**
- Liña de ribeira
 - Liña de deslinde do Domínio público (DP)
 - Liña de Servidume de Protección (SP)

Denominación: **CASA DO CONCELLO**
Localización: **Rúa Santa Catalina, Fisterra**
Parroquia: **Fisterra (Santa María)**

Coordenadas UTM:
478.590 / 4.750.754
Sistema de coordenadas:
Proyección: (U.T.M.) European Datum 1950 Zona 29N
Unidades: metros

Ordenanza ou norma de aplicación:
SU-R, Patrimonio Arquitectónico e Etnográfico

Nivel de protección: **Estrutural**
Clase de ben: **Catalogado pola lei 5/2016 do Patrimonio Cultural de Galicia (LPCG)**
Clasificación do solo: **SU**

Obras permitidas:
As reguladas na normativa segundo o nivel de protección do elemento

Estado de conservación: **Bo**
Uso actual: **Administrativo**
Titularidade: **Pública**

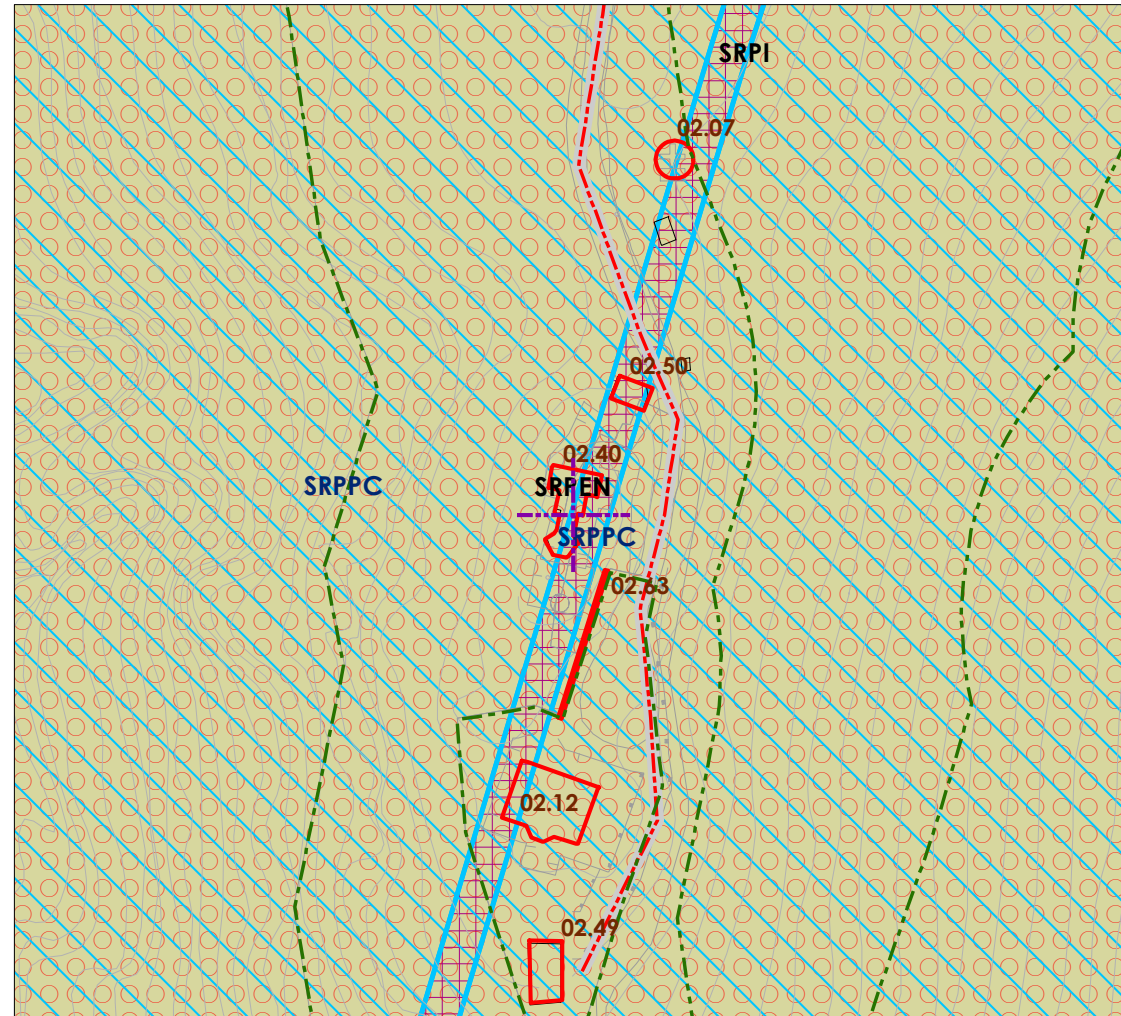
Descrición do ben:

Edificación tradicional de planta rectangular emprazada en un terreo de grande desnivel, é por isto que cara a Rúa Santa Catalina conta con dous andares mais cara o Paseo Calafigueira conta con cinco andares, esta fachada é a traseira. Muros de cachotaría de pedra recebada con elementos de cantaría nas esquinas e ocos, así como na liña de imposta da fachada principal. A cachotaría consérvase vista no primeiro andar da fachada principal. Os ocos dispóñense de xeito regular, na fachada principal e planta baixa remátanse con dintel curvo e carpintaría verde, na mesma fachada na planta superior os ocos son rectangulares de carpintaría branca, no centro sitúase unha inscrición de pedra que simboliza o escudo da vila de Fisterra. Na fachada traseira salientan as agullas das ventás dos tres primeiros andares, que son de pezas de cantaría de maior dimensión, quedan vistas e as veces chegan a tocar unhas conoutras. Nestos tres primeiros andares consérvanse "portasdaire" na maior parte dos casos. Nas plantas superiores aprécianse modificacións respecto a edificación orixinaria, como o beril da cuarta planta e a distribución de ocos da planta quinta. Contorno urbano formado por edificacións tradicionais, vivendas unifamiliares, vivendas entre medianeras, edificacións de nova construción.

Planos de ordenación: V.1 G03 (23 de 27) V.4 B02 (03 de 05)

E 1: 2000 0 12.5 25 50 metros





Se estará a lo dispuesto en el Título III, así como en la disposición transitoria cuarta de la Ley de Costas, con independencia del régimen de protección que establezca la correspondiente ficha del catálogo.

Código do elemento: **02.40**

Denominación: **EDIFICIO O SEMÁFORO**
 Localización: **Rúa Alcalde Fernández, O Cabo**
 Parroquia: **Fisterra (Santa María)**
 Coordenadas UTM: **477.795 / 4.747.870**
Sistema de coordenadas: Proyección: (U.T.M.) European Datum 1950 Zona 29N Unidades: metros

Ordenanza ou norma de aplicación: **DPMT (SP), SRPEN, SRPC, SRPI, SRPPC, Patrimonio Arquitectónico e Etnográfico**

Nivel de protección: **Estructural**
 Clase de ben: **Catalogado pola lei 5/2016 do Patrimonio Cultural de Galicia (LPCG)**
 Clasificación do solo: **SRPEN, SRPC, SRPI, SRPPC**

Obras permitidas: **As reguladas na normativa segundo o nivel de protección do elemento**

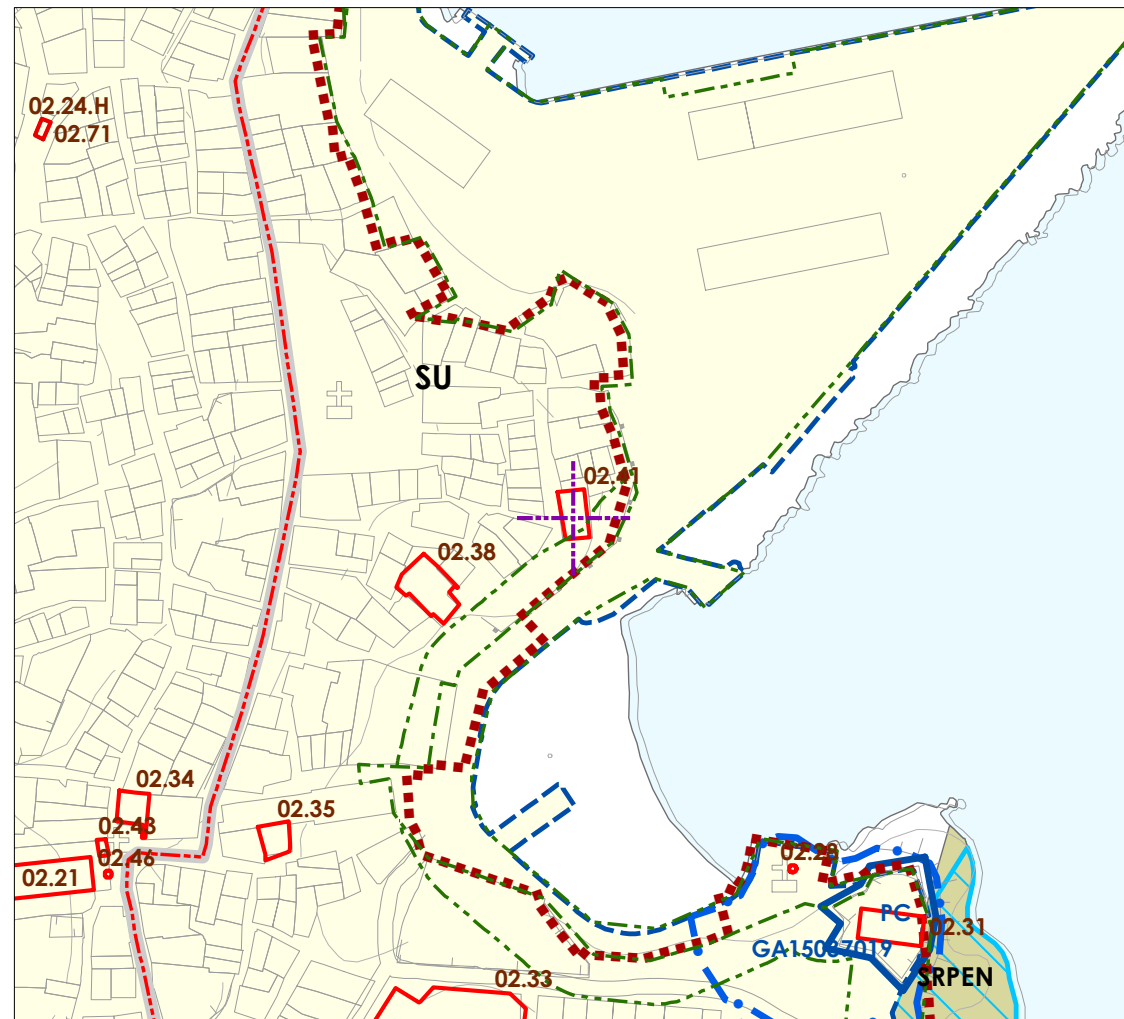
Estado de conservación: **Bo**
 Uso actual: **Hosteleiro**
 Titularidade: **Privada**

Descrición do ben:
 Conxunto arquitectónico de valor emprazado preto do Faro de Fisterra. Data de 1879 e a súa misión orixinal era a de emitir sinais para a mariña de guerra. Actualmente, este edificio, rehabilitado por César Portela, é unha hospedaría de turismo rural. De dúas plantas, a planta está composta pola consecución dunha "T" conectada a un hexágono que da lugar a unha riqueza de alzados e volumes. Muros de cachotaría de pedra recebada agás nos ocos, esquinas e liñas de imposta, de pezas de cantaría vista. Disposición de ocos regular, case sempre a media altura do seu andar e centrados no seu correspondente pano. As carpintarías e cubrición encóntranse restauradas. Tamén se observan engadidos propios da última restauración como són a dúas galerías da fachada norte e sur. Edificación illada situada no Faro de Fisterra nun entorno de grande interese paisaxístico e natural e protexido polo PXOM, contorno formado por monte baixo e rochas

Planos de ordenación: V.1 102 (26 de 27) -

E 1: 2000 0 12.5 25 50 metros





Planos de ordenación: V.1 G03 (23 de 27) V.4 C02 (05 de 05)

E 1: 2000 0 12.5 25 50 metros

Se estará a lo dispuesto en el Título III, así como en la disposición transitoria cuarta de la Ley de Costas, con independencia del régimen de protección que establezca la correspondiente ficha del catálogo.

Código do elemento: **02.41**

Denominación: **CASA DO BANCO AZUL**
Localización: **Paseo Ribeira, Fisterra**
Parroquia: **Fisterra (Santa María)**

Coordenadas UTM:
478.623 / 4.750.358
Sistema de coordenadas:
Proyección: (U.T.M.) European Datum 1950 Zona 29N
Unidades: metros

Ordenanza ou norma de aplicación:
DPMT (SP), SU-R, Patrimonio Arquitectónico e Etnográfico

Nivel de protección: **Estructural**
Clase de ben: **Catalogado pola lei 5/2016 do Patrimonio Cultural de Galicia (LPCG)**
Clasificación do solo: **SU**

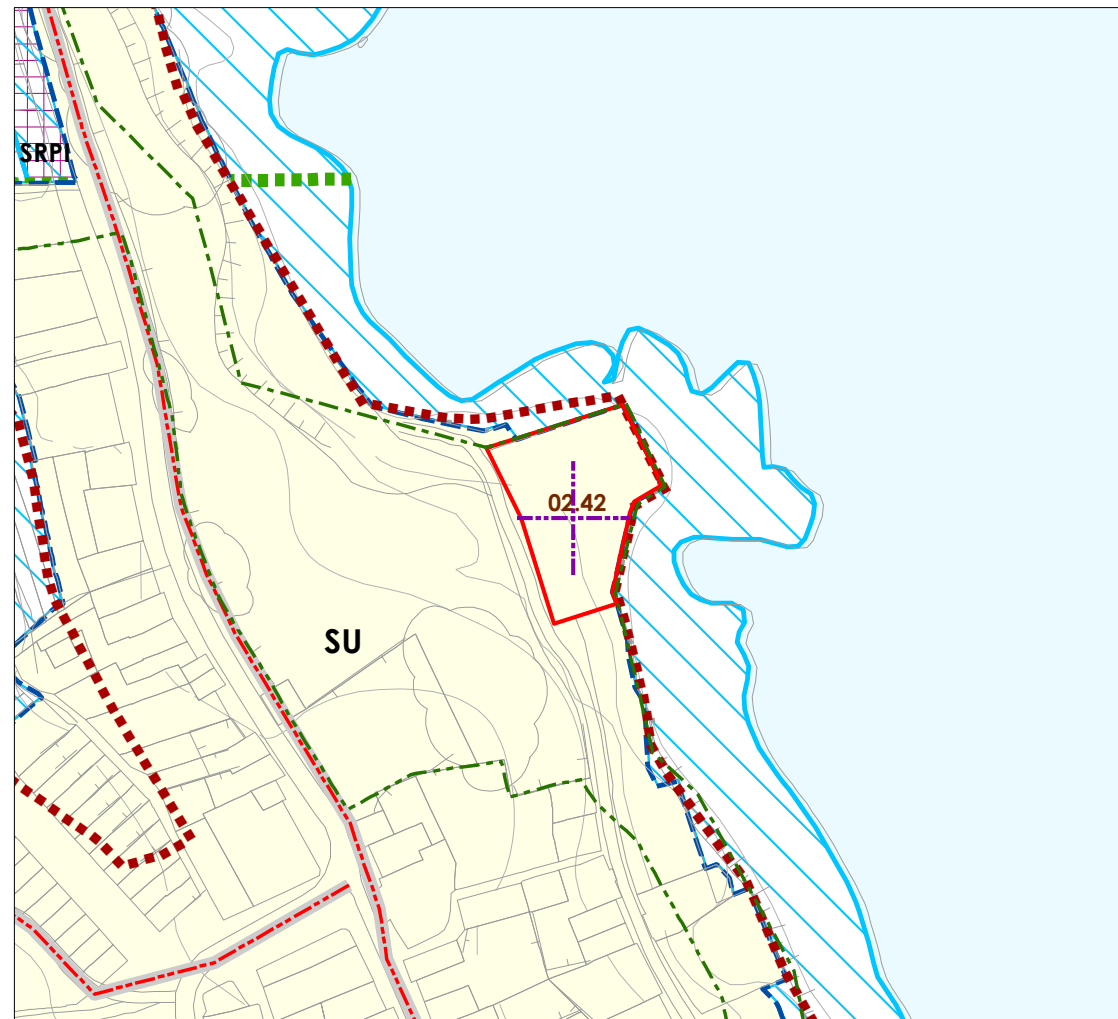
Obras permitidas:
As reguladas na normativa segundo o nivel de protección do elemento

Estado de conservación: **Bo**
Uso actual: **Hosteleiro**
Titularidade: **Privada**

Descrición do ben:

Vivenda tradicional de planta rectangular con dúas alturas que foi restaurado e que cumpre función de hotel na actualidade. Cuberta restaurada a fres augas rematada en tella. Muros en cachotaría de pedra, conservando as pezas de cantaría nos ocos e esquinas da planta baixa e superior. Disposición de ocos regular, no testeiro de edificación conta cun pequeno corredor na segunda planta con dúas portas de acceso. Completan o conxunto outra edificación restaurada en posición rectangular que forma parte do recinto do hotel. Contorno urbano mirando cara o mar formado por edificacións tradicionais, vivendas unifamiliares, vivendas entre medianeras, edificacións de nova construción.





- PATRIMONIO CULTURAL**
- Ámbito protección
 - Areas Respeto Patrimonio
 - Grao I Protección BIC
 - Grao II Protección Integral
 - Grao III Protección cautelar
 - Camiño de Santiago
- CLASIFICACIÓN DO SOLO**
- S. R. Prot. de Augas (SRPAG)
 - S. R. Prot. de Costas (SRPC)
 - S. R. Prot. de Augas (SRPAG)
 - S. R. Prot. de Pat. Cultural (SRPPC)
 - S. R. Prot. de Infraestruturas (SRPI)
 - S. R. Prot. de Paisaxística (SRPP)
 - S. R. Prot. de Esp. Naturais (SRPEN)
 - S. R. Prot. de Forestal (SRPF)
 - S. R. Prot. de Agropecuaria (SRPA)
 - S. R. Prot. de Ordinaria (SRPO)
 - Urbanizable Delimitado
 - Solo Urbano
 - Solo de Núcleo Rural
 - LIC Costa da Morte
- Domínio Público Marítimo Terrestre (DPMT)**
- Liña de ribeira
 - Liña de deslinde do Domínio público (DP)
 - Liña de Servidume de Protección (SP)

Se estará a lo dispuesto en el Título III, así como en la disposición transitoria cuarta de la Ley de Costas, con independencia del régimen de protección que establezca la correspondiente ficha del catálogo.

Código do elemento: **02.42**

Denominación: **FÁBRICA DE SALGADURA** Coordenadas UTM: **478.588 / 4.750.983**
 Localización: **Rúa Patres, San Roque**
 Parroquia: **Fisterra (Santa María)**
Sistema de coordenadas: Proyección: (U.T.M.) European Datum 1950 Zona 29N Unidades: metros

Ordenanza ou norma de aplicación: **DPMT (SP), SU-R, Patrimonio Arquitectónico e Etnográfico, Patrimonio Arqueolóxico**

Nivel de protección: **Estrutural** Clasificación do solo: **SU**
 Clase de ben: **Catalogado pola lei 5/2016 do Patrimonio Cultural de Galicia (LPCG)**

Obras permitidas: **As reguladas na normativa segundo o nivel de protección do elemento**

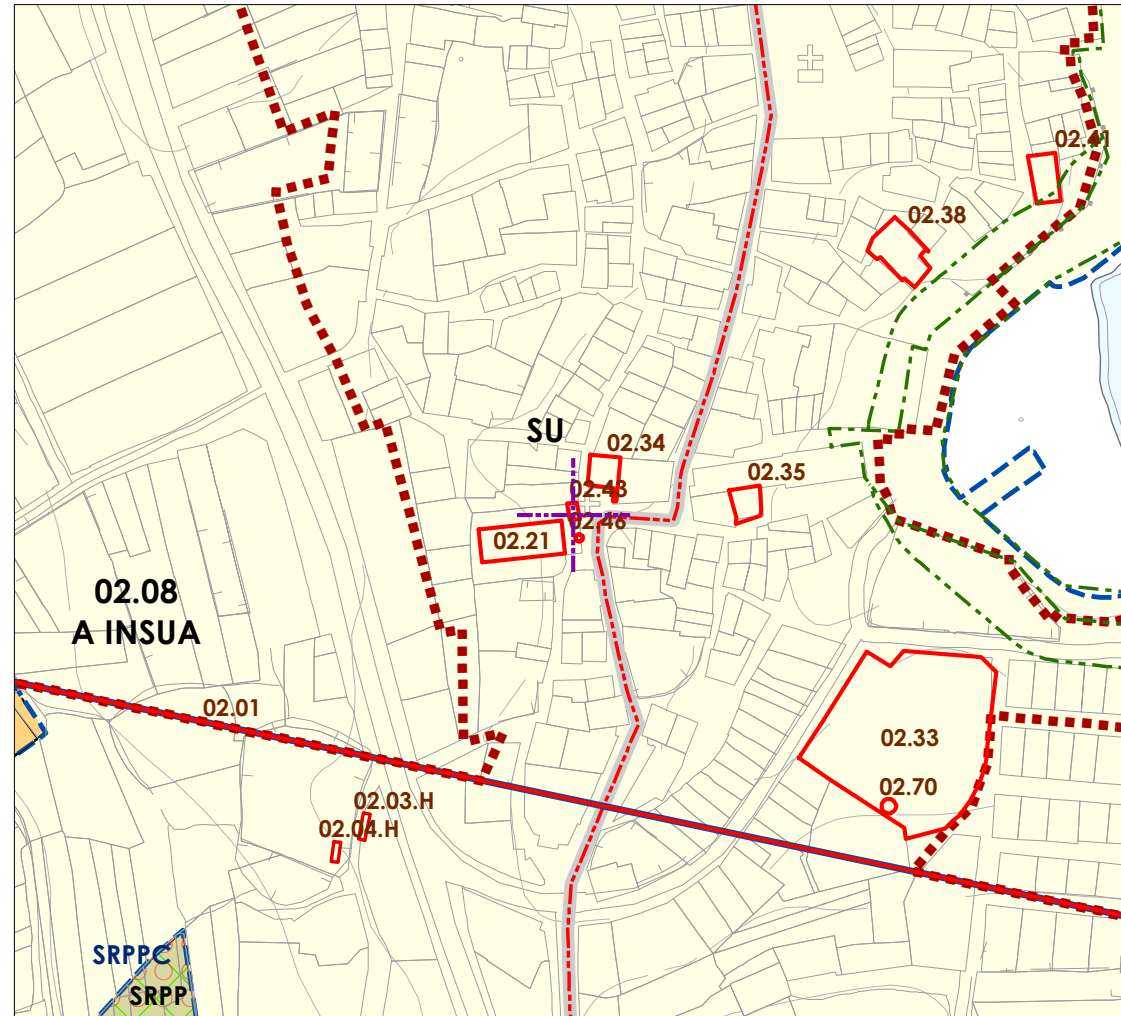
Estado de conservación: **Bo** Uso actual: **Residencial** Titularidade: **Privada**

Descrición do ben:
 As fábricas del salgadura ou almacéns de salga eran pequenas factorías preindustriais onde se facían tódolos labores de salgado e prensado do peixe. Estes oficios situábanse na maioría dos casos en edificios illados localizados en puntos estratéxicos da costa. A fábrica que nos ocupa respondería a estas características. No seu estado actual consérvase o edificio principal con planta en "U" e de un andar, que se atopa acaroado a outros edificios de uso residencial de planta rectangular. Os seus muros son de cachotería vista agás nos ocos das edificacións tradicionais con pezas de cantaría de granito. A cuberta é a dúas augas e de tella. A estrutura orixinal debía ser de madeira tanto para a cuberta como para os forxados, aínda que a imposibilidade de acceder ao recinto non permite confirmalo. A fábrica está situada ó pé da Punta do Almacén no lugar de San Roque. O seu emprazamento á beira do mar estaba pensado para facilitar a descarga do peixe. Consérvanse restos dun posible pequeno peirao que facilitase o acceso para as pequenas embarcacións cara o nordés do conxunto dende una pequena praia. Na súa contorna predominan os edificios de vivendas e casas unifamiliares con pequenos terreos de cultivo. No ámbito en cuestión é necesario o estudo con metodoloxía arqueolóxica en aplicación ao disposto na Lei 8/1995, do patrimonio Cultural de Galicia.

Planos de ordenación: V.1 G03 (23 de 27) V.4 B02 (03 de 05) E 1: 2000 0 12.5 25 50 metros



Código do elemento: **02.43**



- PATRIMONIO CULTURAL**
- Ámbito protección
 - Areas Respeto Patrimonio
 - Grao I Protección BIC
 - Grao II Protección Integral
 - Grao III Protección cautelar
 - Camiño de Santiago
- CLASIFICACIÓN DO SOLO**
- S. R. Prot. de Augas (SRPAG)
 - S. R. Prot. de Costas (SRPC)
 - S. R. Prot. de Augas (SRPAG)
 - S. R. Prot. de Pat. Cultural (SRPPC)
 - S. R. Prot. de Infraestruturas (SRPI)
 - S. R. Prot. de Paisaxística (SRPP)
 - S. R. Prot. de Esp. Naturais (SRPEN)
 - S. R. Prot. de Forestal (SRPF)
 - S. R. Prot. de Agropecuaria (SRPA)
 - S. R. Prot. de Ordinaria (SRPO)
 - Urbanizable Delimitado
 - Solo Urbano
 - Solo de Núcleo Rural
 - LIC Costa da Morte
- Domínio Público Marítimo Terrestre (DPMT)**
- Liña de ribeira
 - Liña de deslinde do Dominio público (DP)
 - Liña de Servidume de Protección (SP)

Denominación: **FONTE NOVA OU DO BO SUCESO**
Localización: **Rúa Ara Solís, Fisterra**
Parroquia: **Fisterra (Santa María)**

Coordenadas UTM:
478.497 / 4.750.270
Sistema de coordenadas:
Proxección: (U.T.M.) European Datum 1950 Zona 29N
Unidades: metros

Ordenanza ou norma de aplicación:
SU-R, Patrimonio Arquitectónico e Etnográfico

Nivel de protección: **Integral** Clasificación do solo: **SU**
Clase de ben: **Catalogado pola lei 5/2016 do Patrimonio Cultural de Galicia (LPCG)**

Obras permitidas:
As reguladas na normativa segundo o nivel de protección do elemento

Estado de conservación: **Bo** Uso actual: **-** Titularidade: **Pública**

Descrición do ben:

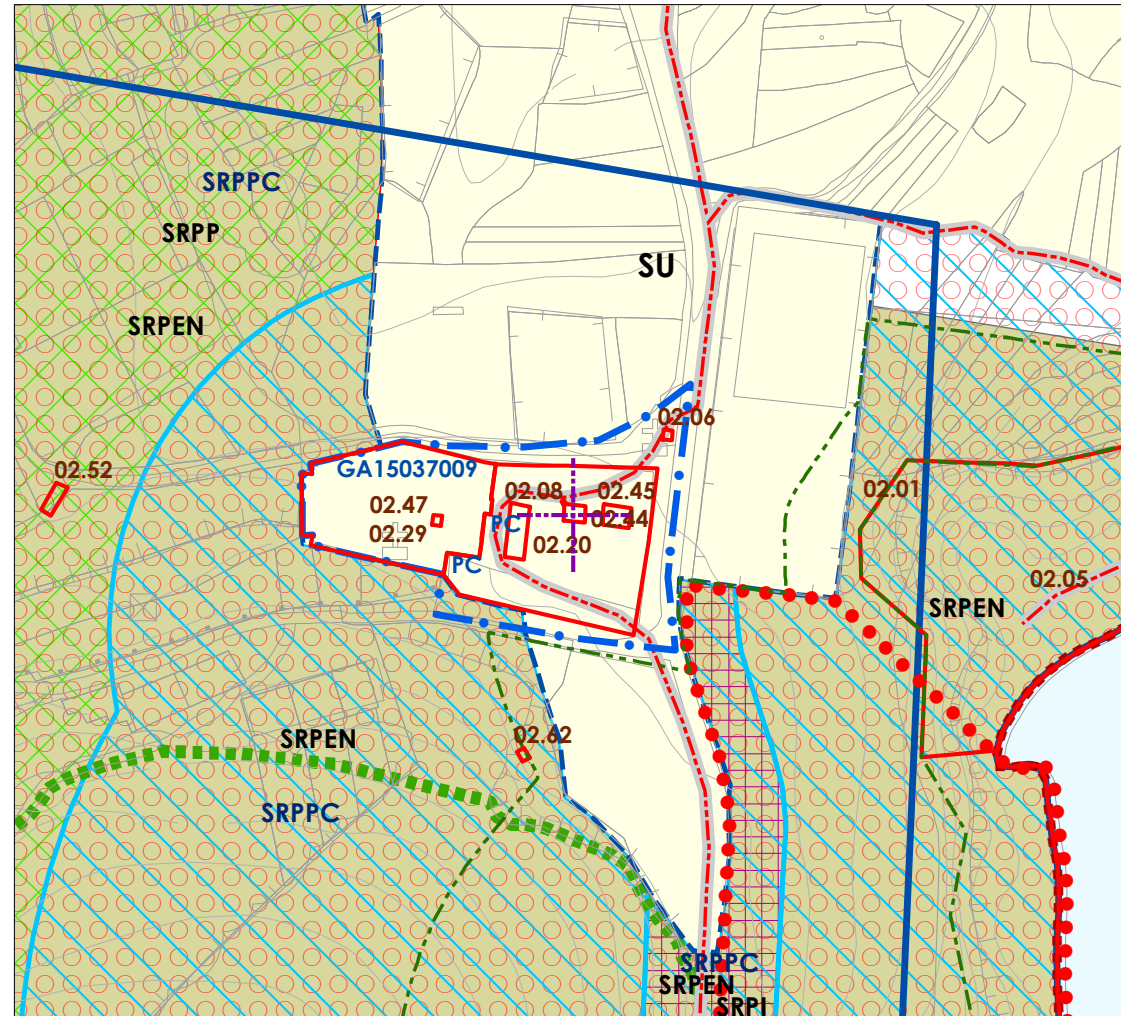
Fonte de dous canos incrustados nunha superficie pétreo labrada formada por sillares, o muro está coroado por molduras e un témpano. baixo do cano a agua cae sobre unha supercie plana en pedra con desaugadoiro seguido de un banco labrado a cada lado para apoiar recipientes. A fonte forma parte do conxunto da Capela do bo Suceso e emprázase no muro este que da acceso a portada. Contorno urbano formado por edificacións tradicionais, vivendas unifamiliares, vivendas entre medianeras, edificacións de nova construción

Planos de ordenación: V.1 G03 (23 de 27) V.4 C02 (05 de 05)

E 1: 2000 0 12.5 25 50 metros



Código do elemento: **02.44**



- PATRIMONIO CULTURAL**
- Ámbito protección
 - Areas Respeto Patrimonio
 - Grao I Protección BIC
 - Grao II Protección Integral
 - Grao III Protección cautelar
 - Camión de Santiago
- CLASIFICACIÓN DO SOLO**
- S. R. Prot. de Augas (SRPAG)
 - S. R. Prot. de Costas (SRPC)
 - S. R. Prot. de Augas (SRPAG)
 - S. R. Prot. de Pat. Cultural (SRPPC)
 - S. R. Prot. de Infraestruturas (SRPI)
 - S. R. Prot. de Paisaxística (SRPP)
 - S. R. Prot. de Esp. Naturais (SRPEN)
 - S. R. Prot. de Forestal (SRPF)
 - S. R. Prot. de Agropecuaria (SRPA)
 - S. R. Prot. de Ordinaria (SRPO)
 - Urbanizable Delimitado
 - Solo Urbano
 - Solo de Núcleo Rural
 - LIC Costa da Morte
- Domínio Público Marítimo Terrestre (DPMT)**
- Liña de ribeira
 - Liña de deslinde do Domínio público (DP)
 - Liña de Servidume de Protección (SP)

Denominación: **CAPELA DO CARME, ANTIGAMENTE CAPELA DE NOSA SEÑORA DA QUINTA ANGUSTIA E SAN MIGUEL**

Localización: **Fisterra**

Parroquia: **Fisterra (Santa María)**

478.472 / 4.749.949

Sistema de coordenadas:
Proxección: (U.T.M.) European Datum 1950 Zona 29N
Unidades: metros

Ordenanza ou norma de aplicación:
SU-R, Patrimonio Arquitectónico e Etnográfico

Nivel de protección: **Integral**

Clase de ben: **Catalogado pola lei 5/2016 do Patrimonio Cultural de Galicia (LPCG)**

Obras permitidas:
As reguladas na normativa segundo o nivel de protección do elemento

Estado de conservación: **Bo**

Uso actual: **Relixioso**

Titularidade: **Privada**

Clasificación do solo: **SU**

Descrición do ben:
Recibía o nome de Nosa Señora da Quinta Angustia e San Miguel. Foi fundada por Roy Estévez e Alverta González o 3 de Abril de 1496. De estilo gótico Borgoñano, esta capela, á que se accede a través dun arco apuntado profusamente decorado, ten coma característica destacable a bóveda de cruceira. O retablo, decorado co escudo da orden carmelita, foi doado por Matheo Pérez Valdivieso en 1741. Emprázase na epístola da Igrexa de Santa María das Areas, no lado norte da nave xunto co baptisterio. Contorna formada por prados, terreos de cultivo, edificacións tradicionais e de nova construción, equipamentos, monte baixo e arbolado.

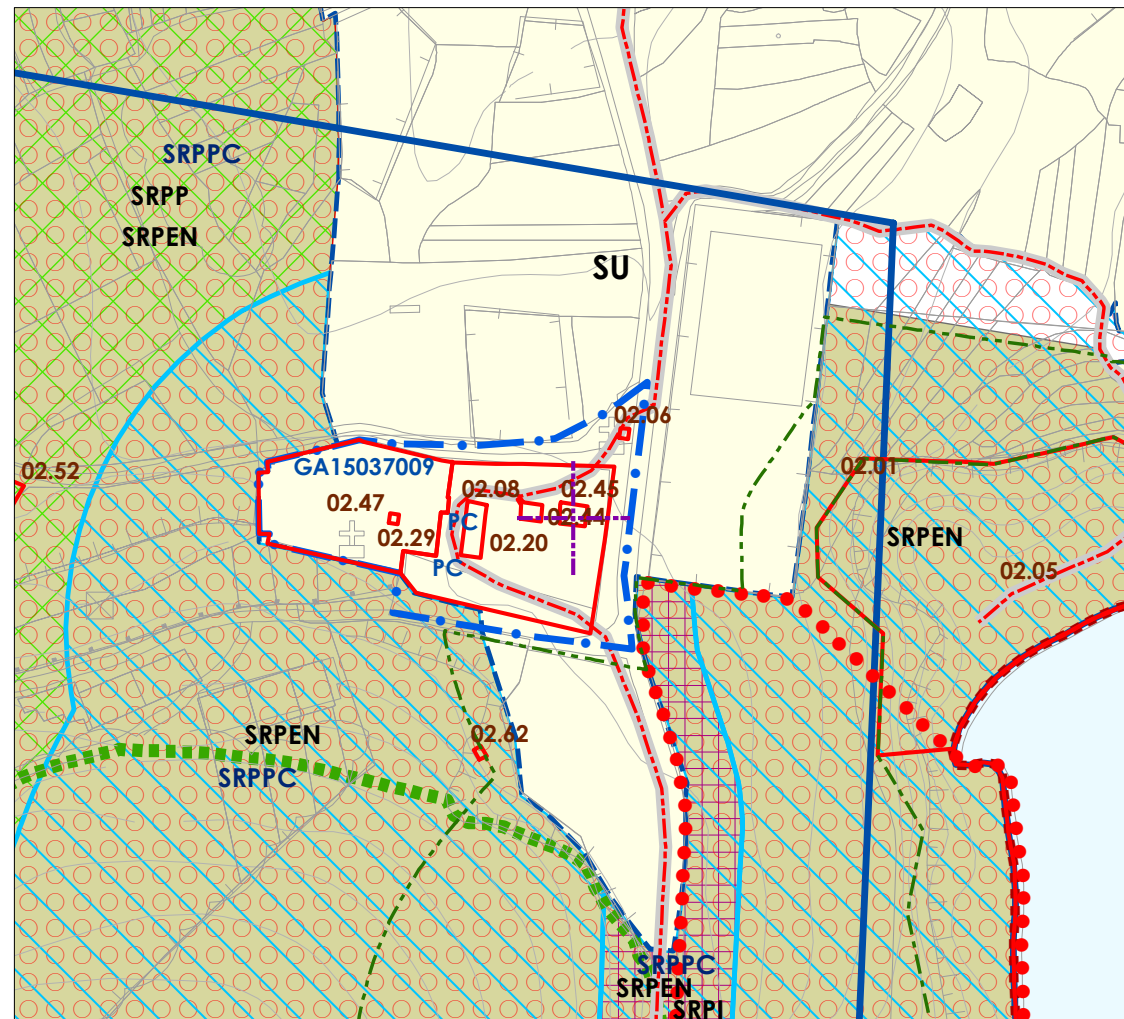
Planos de ordenación: V.1 G03 (23 de 27) V.4 C02 (05 de 05) E 1: 2000 0 12.5 25 50 metros



CVE: ysWXHhgBm8
Verificación: <https://sede.xunta.gal/cve>



Código do elemento: **02.45**



- PATRIMONIO CULTURAL**
- Ámbito protección
 - Areas Respeto Patrimonio
 - Grao I Protección BIC
 - Grao II Protección Integral
 - Grao III Protección cautelar
 - Camiño de Santiago
- CLASIFICACIÓN DO SOLO**
- S. R. Prot. de Augas (SRPAG)
 - S. R. Prot. de Costas (SRPC)
 - S. R. Prot. de Augas (SRPAG)
 - S. R. Prot. de Pat. Cultural (SRPPC)
 - S. R. Prot. de Infraestruturas (SRPI)
 - S. R. Prot. de Paisaxística (SRPP)
 - S. R. Prot. de Esp. Naturais (SRPEN)
 - S. R. Prot. de Forestal (SRPF)
 - S. R. Prot. de Agropecuaria (SRPA)
 - S. R. Prot. de Ordinaria (SRPO)
 - Urbanizable Delimitado
 - Solo Urbano
 - Solo de Núcleo Rural
 - LIC Costa da Morte
- Domínio Público Marítimo Terrestre (DPMT)**
- Liña de ribeira
 - Liña de deslinde do Domínio público (DP)
 - Liña de Servidume de Protección (SP)

Denominación: **CAPELA DE SANTA LUCÍA**
 Localización: **Fisterra**
 Parroquia: **Fisterra (Santa María)**

Coordenadas UTM:
478.484 / 4.749.948
Sistema de coordenadas:
 Proxección: (U.T.M.) European Datum 1950 Zona 29N
 Unidades: metros

Ordenanza ou norma de aplicación:
SU-R, Patrimonio Arquitectónico e Etnográfico

Nivel de protección: **Integral**
 Clasificación do solo: **SU**
 Clase de ben: **Catalogado pola lei 5/2016 do Patrimonio Cultural de Galicia (LPCG)**

Obras permitidas:
As reguladas na normativa segundo o nivel de protección do elemento

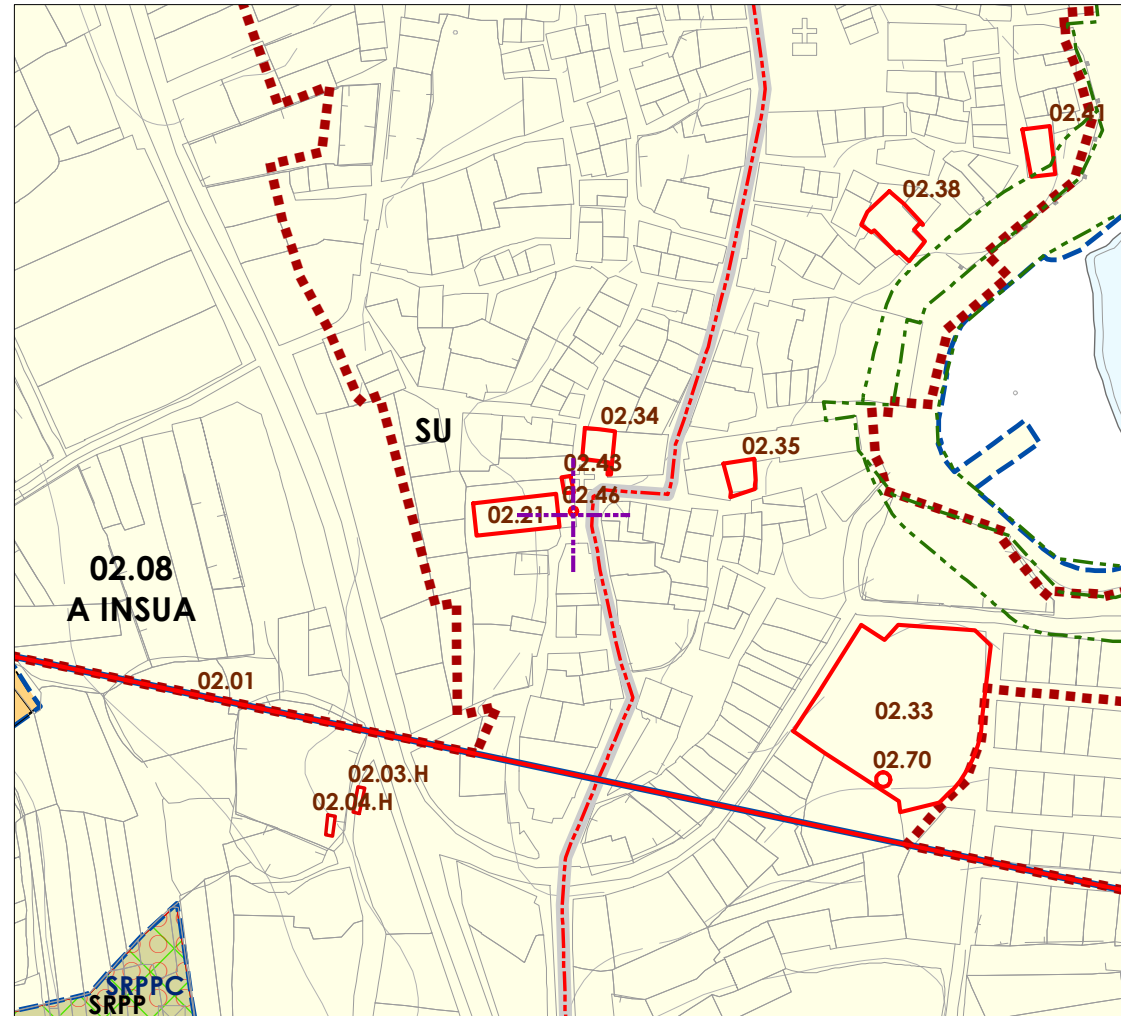
Estado de conservación: **Bo**
 Uso actual: **Relixioso**
 Titularidade: **Privada**

Descrición do ben:
 O baptisterio da Igrexa de Santa María das Areas recibía o nome de Capela de Santa Lucía e é a máis antiga das capelas adosadas á nave central ao longo dos séculos. Probablemente foi fundada entre 1225 e 1250, e o seu estilo é enteira gótico tanto o seu arco de entrada coma a súa bóveda de crucería. Conserva no seu interior dúas sepulturas de benfeitores desta edificación. Enprázase na esquina noroeste da Igrexa. Contorna formada por prados, terreos de cultivo, edificacións tradicionais e de nova construción, equipamentos, monte baixo e arbolado.

Planos de ordenación: V.1 G03 (23 de 27) V.4 C02 (05 de 05) E 1: 2000 0 12.5 25 50 metros



Código do elemento: **02.46**



- PATRIMONIO CULTURAL**
- Ámbito protección
 - Areas Respeto Patrimonio
 - Grao I Protección BIC
 - Grao II Protección Integral
 - Grao III Protección cautelar
 - Camiño de Santiago
- CLASIFICACIÓN DO SOLO**
- S. R. Prot. de Augas (SRPAG)
 - S. R. Prot. de Costas (SRPC)
 - S. R. Prot. de Augas (SRPAG)
 - S. R. Prot. de Pat. Cultural (SRPPC)
 - S. R. Prot. de Infraestruturas (SRPI)
 - S. R. Prot. de Paisaxística (SRPP)
 - S. R. Prot. de Esp. Naturais (SRPEN)
 - S. R. Prot. de Forestal (SRPF)
 - S. R. Prot. de Agropecuaria (SRPA)
 - S. R. Prot. de Ordinaria (SRPO)
 - Urbanizable Delimitado
 - Solo Urbano
 - Solo de Núcleo Rural
 - LIC Costa da Morte
- Domínio Público Marítimo Terrestre (DPMT)**
- Liña de ribeira
 - Liña de deslinde do Domínio público (DP)
 - Liña de Servidume de Protección (SP)

Denominación: **CRUCEIRO DA CAPELA DO BO SUCESO**
 Localización: **Rúa Ara Solís, Fisterra**
 Parroquia: **Fisterra (Santa María)**

Coordenadas UTM:
478.499 / 4.750.263
Sistema de coordenadas:
 Proxección: (U.T.M.) European Datum 1950 Zona 29N
 Unidades: metros

Ordenanza ou norma de aplicación:
SU-R, Patrimonio Arquitectónico e Etnográfico

Nivel de protección: **Integral**
 Clase de ben: **Catalogado pola lei 5/2016 do Patrimonio Cultural de Galicia (LPCG)**


Obras permitidas:
As reguladas na normativa segundo o nivel de protección do elemento

Estado de conservación: **Bo**
 Uso actual: **-**
 Titularidade: **Privada**

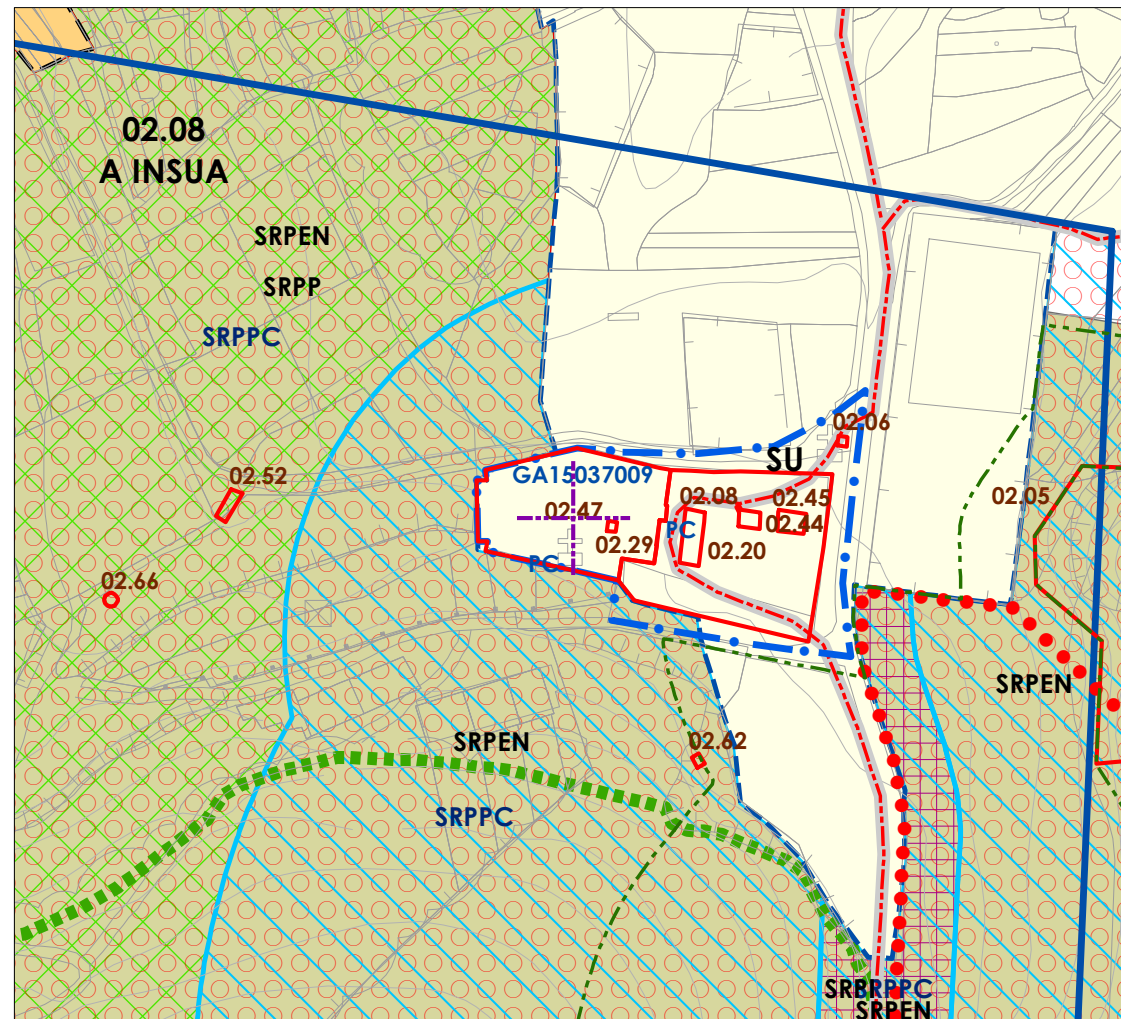
Clasificación do solo: **SU**

Descrición do ben:
 Cruceiro formado por dous chanzos de planta cadrada. Con base prismática cadrada e fuste octogonal. Capitel dórico labrado con molduras e follas sobre o que se asenta unha cruz latina na que se atopan representados a virxe e xesucristo crucificado. Situado á entrada da Capela do Bo Suceso, elevada do nivel do chan e rodeada dunha balaustrada de pedra. Contorna urbana rodeado de edificacións recentes e tradicionais

Planos de ordenación: V.1 G03 (23 de 27) V.4 C02 (05 de 05) E 1: 2000 0 12.5 25 50 metros



Código do elemento: **02.47**



- PATRIMONIO CULTURAL**
- Ámbito protección
 - Areas Respeto Patrimonio
 - Grao I Protección BIC
 - Grao II Protección Integral
 - Grao III Protección cautelar
 - Camiño de Santiago
- CLASIFICACIÓN DO SOLO**
- S. R. Prot. de Augas (SRPAG)
 - S. R. Prot. de Costas (SRPC)
 - S. R. Prot. de Augas (SRPAG)
 - S. R. Prot. de Pat. Cultural (SRPPC)
 - S. R. Prot. de Infraestruturas (SRPI)
 - S. R. Prot. de Paisaxística (SRPP)
 - S. R. Prot. de Esp. Naturais (SRPEN)
 - S. R. Prot. de Forestal (SRPF)
 - S. R. Prot. de Agropecuaria (SRPA)
 - S. R. Prot. de Ordinaria (SRPO)
 - Urbanizable Delimitado
 - Solo Urbano
 - Solo de Núcleo Rural
 - LIC Costa da Morte
- Domínio Público Marítimo Terrestre (DPMT)**
- Liña de ribeira
 - Liña de deslinde do Domínio público (DP)
 - Liña de Servidume de Protección (SP)

Denominación: **CEMITERIO DE FISTERRA**
 Localización: **Rúa Alcalde Fernández**
 Parroquia: **Fisterra (Santa María)**

Coordenadas UTM:
478.426 / 4.749.950
Sistema de coordenadas:
 Proxección: (U.T.M.) European Datum 1950 Zona 29N
 Unidades: metros

Ordenanza ou norma de aplicación:
SU-R, Patrimonio Arquitectónico e Etnográfico

Nivel de protección: **Estrutural**
 Clase de ben: **Catalogado pola lei 5/2016 do Patrimonio Cultural de Galicia (LPCG)**

Clasificación do solo: **SU**

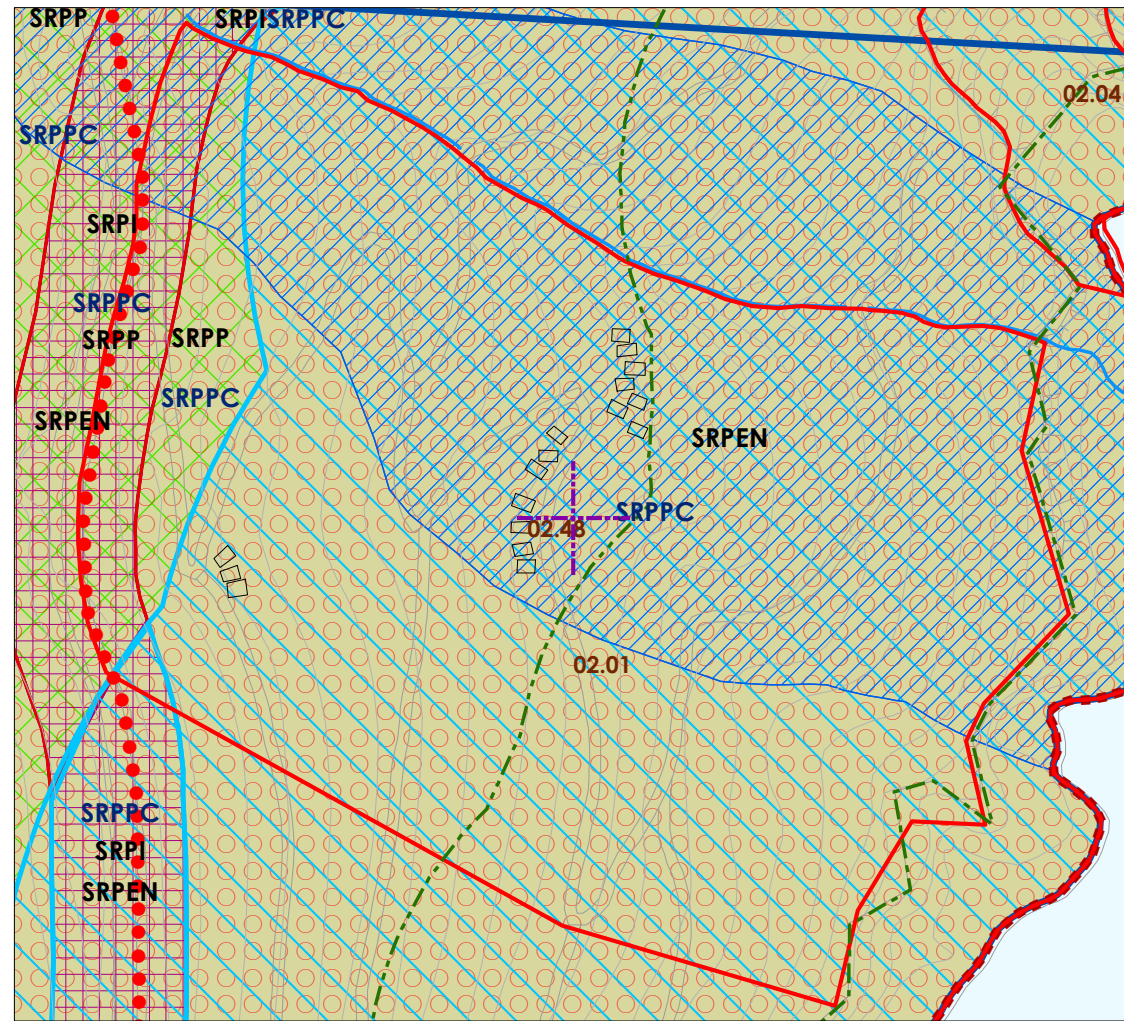
Obras permitidas:
As reguladas na normativa segundo o nivel de protección do elemento

Estado de conservación: **Regular**
 Uso actual: **Relixioso**
 Titularidade: **Privada**

Descrición do ben:
 Cemiterio da Igrexa de Santa María das Areas, emprazado fronte a esta e de ampla superficie posúe enterramentos de antigüidade e valor. Aínda se conservan restos do hospital de Peregrinos Da nosa Señora do Rosario fundado en 1479 polo párroco Alonso García, hospital que se construíu fronte á igrexa, no lugar que hoxe ocupa o cemiterio. As ampliacións con nichos e o emprego das cubertas de uralita desvirtúa o valor do conxunto. Contorna formada por prados, terreos de cultivo, edificacións tradicionais e de nova construción, equipamentos, monte baixo e arbolado.

Planos de ordenación: V.1 G03 (23 de 27) V.4 C02 (05 de 05) E 1: 2000 0 12.5 25 50 metros





Planos de ordenación: V.1 I02 (26 de 27) -

E 1: 2000 0 12.5 25 50 metros

- PATRIMONIO CULTURAL**
- Ámbito protección
 - Areas Respeto Patrimonio
 - Grao I Protección BIC
 - Grao II Protección Integral
 - Grao III Protección cautelar
 - Camiño de Santiago
- CLASIFICACIÓN DO SOLO**
- S. R. Prot. de Augas (SRPAg)
 - S. R. Prot. de Costas (SRPC)
 - S. R. Prot. de Augas (SRPAg)
 - S. R. Prot. de Pat. Cultural (SRPPC)
 - S. R. Prot. de Infraestruturas (SRPI)
 - S. R. Prot. de Paisaxística (SRPP)
 - S. R. Prot. de Esp. Naturais (SRPEN)
 - S. R. Prot. de Forestal (SRPF)
 - S. R. Prot. de Agropecuaria (SRPA)
 - S. R. Prot. de Ordinaria (SRPO)
 - Urbanizable Delimitado
 - Solo Urbano
 - Solo de Núcleo Rural
 - LIC Costa da Morte
- Domínio Público Marítimo Terrestre (DPMT)**
- Liña de ribeira
 - Liña de deslinde do Domínio público (DP)
 - Liña de Servidume de Protección (SP)

Se estará a lo dispuesto en el Título III, así como en la disposición transitoria cuarta de la Ley de Costas, con independencia del régimen de protección que establezca la correspondiente ficha del catálogo.

Código do elemento: **02.48**

Denominación: **CEMITERIO MUNICIPAL**
Localización: **Rúa Alcalde Fernández, O Cabo**
Parroquia: **Fisterra (Santa María)**

Coordenadas UTM:
478.253 / 4.748.858
Sistema de coordenadas:
Proyección: (U.T.M.) European Datum 1950 Zona 29N
Unidades: metros

Ordenanza ou norma de aplicación:
DPMT (SP, DP), SRPEN, SRPC, SRPI, SRPP, SRPAg, SRPPC, Patrimonio Arquitectónico e Etnográfico

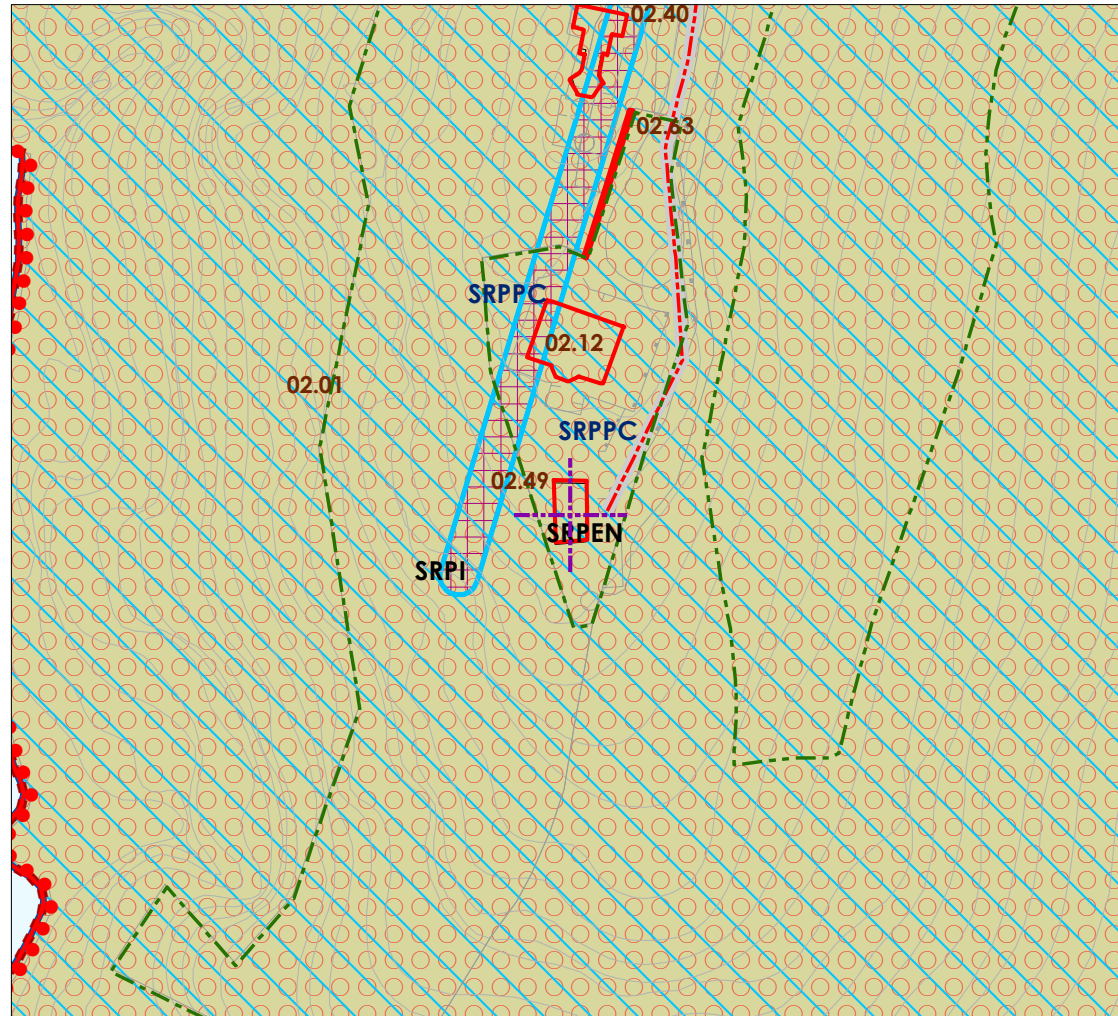
Nivel de protección: **Ambiental**
Clase de ben: **Catalogado pola lei 5/2016 do Patrimonio Cultural de Galicia (LPCG)**
Clasificación do solo: **SRPEN, SRPC, SRPI, SRPP, SRPAg, SRPPC**

Obras permitidas:
As reguladas na normativa segundo o nivel de protección do elemento

Estado de conservación: **Bo**
Uso actual: **-**
Titularidade: **Pública**

Descrición do ben:
Cemiterio de recente implantación que se protexe polo seu valor como peza de arquitectura contemporánea de calidade, obra do arquitecto César Portela, emprazado no monte do Cabo, nas inmediación do Faro de Fisterra. En planta distribúense dezasete cubos de granito dispostos en fila e con distintas orientacións seguindo a pendente da ladeira. Os nichos miran cara o mar e se accede a eles mediante unhas escaleiras de granito. A urbanización e case inexistente es a edificación intégranse coa natureza. Entorno de grande interese paisaxístico e natural protexido polo PXOM, contorno formado por monte baixo e pequenas agrupacións arbóreas.





- PATRIMONIO CULTURAL**
- Ámbito protección
 - Areas Respeto Patrimonio
 - Grao I Protección BIC
 - Grao II Protección Integral
 - Grao III Protección cautelar
 - Camiño de Santiago
- CLASIFICACIÓN DO SOLO**
- S. R. Prot. de Augas (SRPAg)
 - S. R. Prot. de Costas (SRPC)
 - S. R. Prot. de Augas (SRPAg)
 - S. R. Prot. de Pat. Cultural (SRPPC)
 - S. R. Prot. de Infraestruturas (SRPI)
 - S. R. Prot. de Paisaxística (SRPP)
 - S. R. Prot. de Esp. Naturais (SRPEN)
 - S. R. Prot. de Forestal (SRPF)
 - S. R. Prot. de Agropecuaria (SRPA)
 - S. R. Prot. de Ordinaria (SRPO)
 - Urbanizable Delimitado
 - Solo Urbano
 - Solo de Núcleo Rural
 - LIC Costa da Morte
- Domínio Público Marítimo Terrestre (DPMT)**
- Liña de ribeira
 - Liña de deslinde do Domínio público (DP)
 - Liña de Servidume de Protección (SP)

Se estará a lo dispuesto en el Título III, así como en la disposición transitoria cuarta de la Ley de Costas, con independencia del régimen de protección que establezca la correspondiente ficha del catálogo.

Código do elemento: **02.49**

Denominación: **EDIFICIO DA SEREA NO CABO FISTERRA**
 Localización: **Rúa Alcalde Fernández, O Cabo**
 Parroquia: **Fisterra (Santa María)**

Coordenadas UTM:
477.789 / 4.747.749
Sistema de coordenadas:
 Proyección: (U.T.M.) European Datum 1950 Zona 29N
 Unidades: metros

Ordenanza ou norma de aplicación:
DPMT (SP), SRPEN, SRPP, SRPC, Patrimonio Arquitectónico e Etnográfico

Nivel de protección: **Estructural**
 Clase de ben: **Catalogado pola lei 5/2016 do Patrimonio Cultural de Galicia (LPCG)**
 Clasificación do solo: **SRPEN, SRPC, SRPP**

Obras permitidas:
As reguladas na normativa segundo o nivel de protección do elemento

Estado de conservación: **Bo**
 Uso actual: **-**
 Titularidade: **Pública**

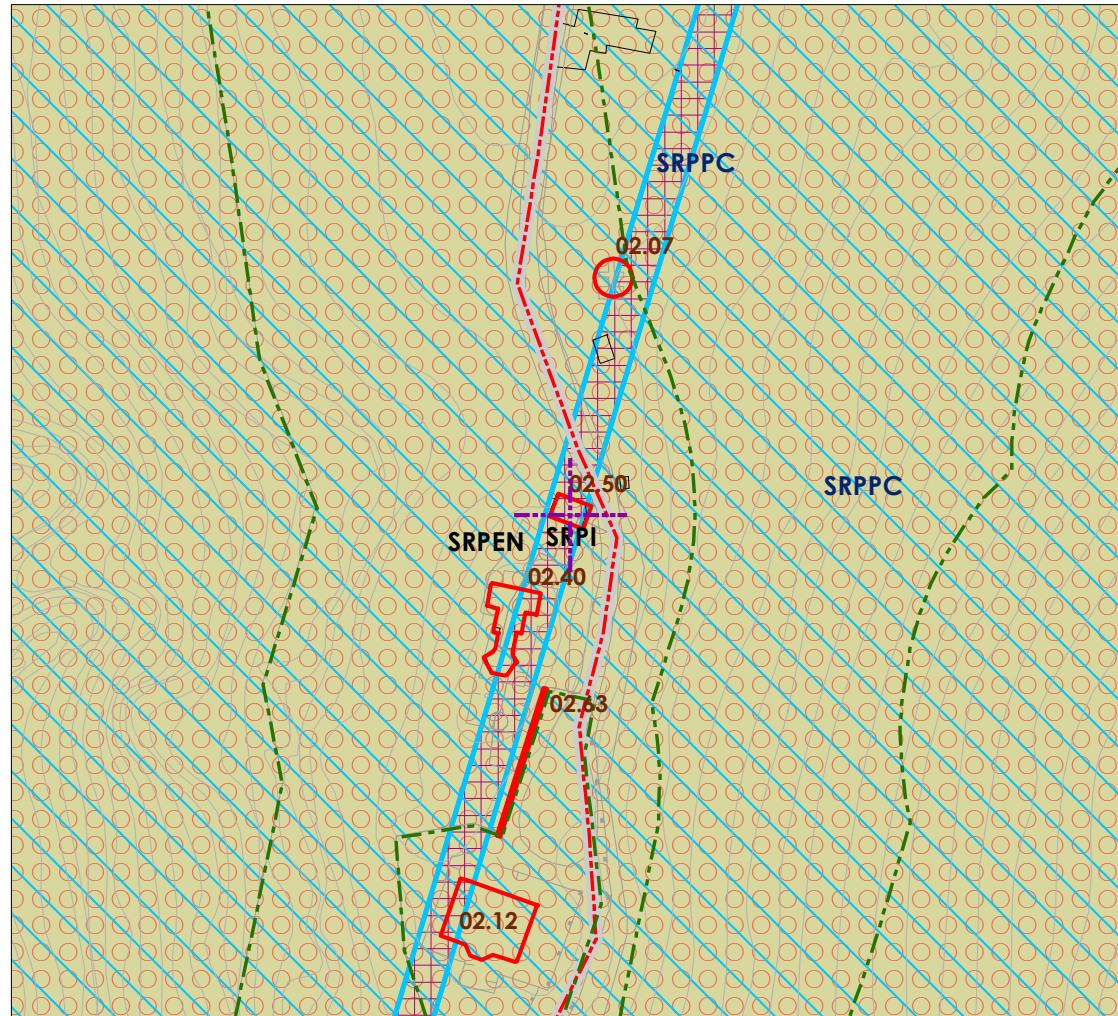
Descrición do ben:

O edificio da Sirena construíuse en 1889 para facilitar a navegación na constante brétema. Tamén é coñecida como A Vaca de Fisterra polo son que emite, que brúa, e pola disposición das buguinas, viradas cara aos lados como os cornos dunha vaca. A fábrica á vista e de sillería de granito en esquinas, cornixas e recercados, mentres que o resto (probablemente de mampostería) está revestido cun morteiro de cemento pintado de branco e algúns encintados están resaltados. A cuberta é a dúas augas, de tella. As carpinterías son de madeira e de metal. Edificación illada situada no Faro de Fisterra nun entorno de grande interese paisaxístico e natural e protexido polo PXOM, contorno formado por monte baixo e rochas

Planos de ordenación: V.1 I02 (26 de 27) -

E 1: 2000 0 12.5 25 50 metros





- PATRIMONIO CULTURAL**
- Ámbito protección
 - Areas Respeto Patrimonio
 - Grao I Protección BIC
 - Grao II Protección Integral
 - Grao III Protección cautelar
 - Camiño de Santiago
- CLASIFICACIÓN DO SOLO**
- S. R. Prot. de Augas (SRPAg)
 - S. R. Prot. de Costas (SRPC)
 - S. R. Prot. de Augas (SRPAg)
 - S. R. Prot. de Pat. Cultural (SRPPC)
 - S. R. Prot. de Infraestruturas (SRPI)
 - S. R. Prot. de Paisaxística (SRPP)
 - S. R. Prot. de Esp. Naturais (SRPEN)
 - S. R. Prot. de Forestal (SRPF)
 - S. R. Prot. de Agropecuaria (SRPA)
 - S. R. Prot. de Ordinaria (SRPO)
 - Urbanizable Delimitado
 - Solo Urbano
 - Solo de Núcleo Rural
 - LIC Costa da Morte
- Domínio Público Marítimo Terrestre (DPMT)**
- Liña de ribeira
 - Liña de deslinde do Domínio público (DP)
 - Liña de Servidume de Protección (SP)

Se estará a lo dispuesto en el Título III, así como en la disposición transitoria cuarta de la Ley de Costas, con independencia del régimen de protección que establezca la correspondiente ficha del catálogo.

Código do elemento: **02.50**

Denominación: **O REFUXIO**
Localización: **Rúa Alcalde Fernández, O Cabo**
Parroquia: **Fisterra (Santa María)**

Coordenadas UTM:
477.811 / 4.747.902
Sistema de coordenadas:
Proyección: (U.T.M.) European Datum 1950 Zona 29N
Unidades: metros

Ordenanza ou norma de aplicación:
DPMT (SP), SRPEN, SRPI, SRPP, SRPC, Patrimonio Arquitectónico e Etnográfico

Nivel de protección: **Ambiental**
Clase de ben: **Catalogado pola lei 5/2016 do Patrimonio Cultural de Galicia (LPCG)**
Clasificación do solo: **SRPEN, SRPC, SRPI, SRPP**

Obras permitidas:
As reguladas na normativa segundo o nivel de protección do elemento

Estado de conservación: **Bo**
Uso actual: **-**
Titularidade: **Pública**

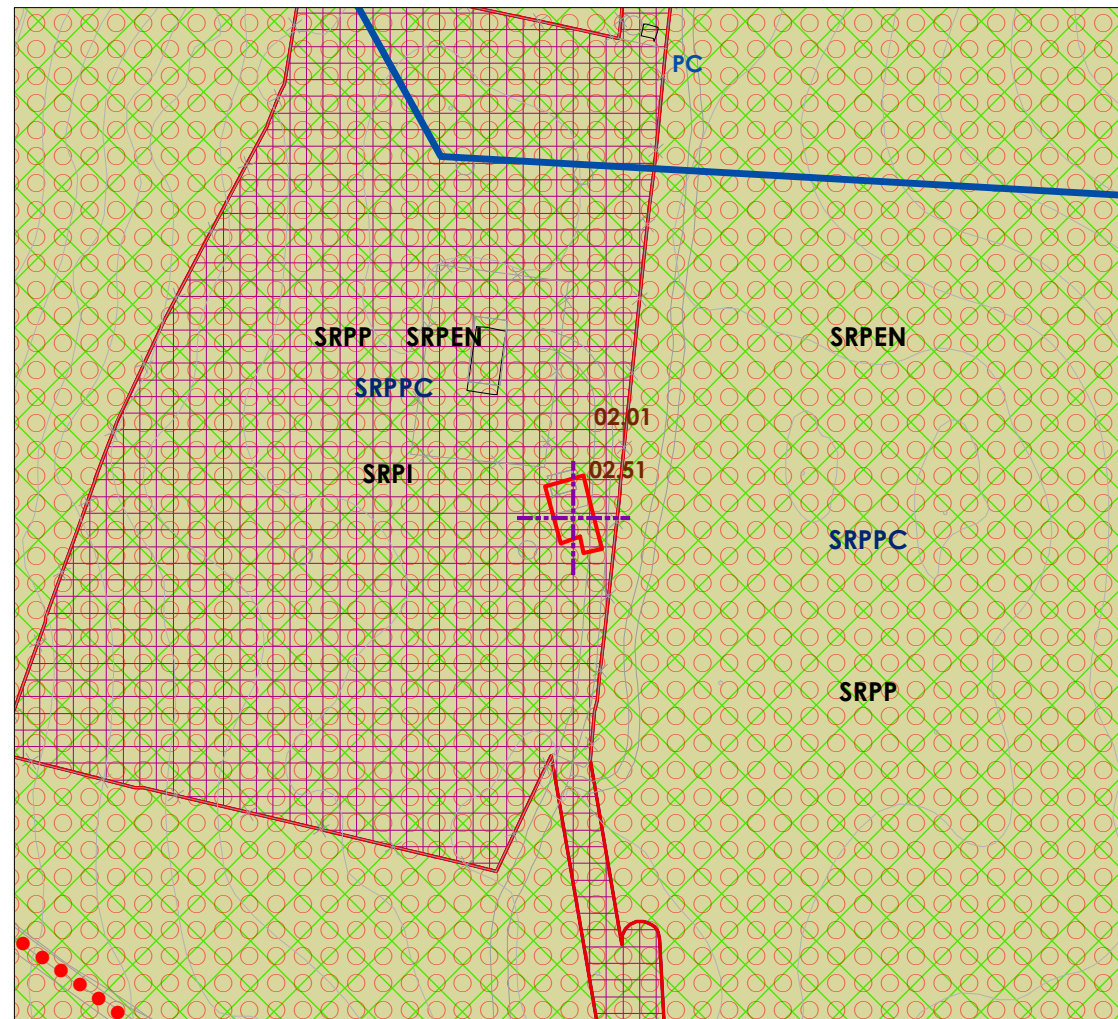
Descrición do ben:
Pequeno edificio á entrada do conxunto do Faro de Fisterra de planta rectangular e cuberta de cobre a dúas augas. Está revestido e só queda á vista a pedra dos recercados, foi restaurado recentemente. Edificación illada situada no Faro de Fisterra nun entorno de grande interese paisaxístico e natural e protexido polo PXOM, contorno formado por monte baixo e rochas.

Planos de ordenación: V.1 I02 (26 de 27) -

E 1: 2000 0 12.5 25 50 metros



Código do elemento: **02.51**



- PATRIMONIO CULTURAL**
- Ámbito protección
 - Areas Respeto Patrimonio
 - Grao I Protección BIC
 - Grao II Protección Integral
 - Grao III Protección cautelar
 - Camiño de Santiago
- CLASIFICACIÓN DO SOLO**
- S. R. Prot. de Augas (SRPAg)
 - S. R. Prot. de Costas (SRPC)
 - S. R. Prot. de Augas (SRPAg)
 - S. R. Prot. de Pat. Cultural (SRPPC)
 - S. R. Prot. de Infraestruturas (SRPI)
 - S. R. Prot. de Paisaxística (SRPP)
 - S. R. Prot. de Esp. Naturais (SRPEN)
 - S. R. Prot. de Forestal (SRPF)
 - S. R. Prot. de Agropecuaria (SRPA)
 - S. R. Prot. de Ordinaria (SRPO)
 - Urbanizable Delimitado
 - Solo Urbano
 - Solo de Núcleo Rural
 - LIC Costa da Morte
- Domínio Público Marítimo Terrestre (DPMT)**
- Liña de ribeira
 - Liña de deslinde do Domínio público (DP)
 - Liña de Servidume de Protección (SP)

Denominación: **ESTACIÓN MARCONI**
Localización: **O facho, Fisterra**
Parroquia: **Fisterra (Santa María)**

Coordenadas UTM:
477.649 / 4.748.932
Sistema de coordenadas:
Proxección: (U.T.M.) European Datum 1950 Zona 29N
Unidades: metros

Ordenanza ou norma de aplicación:
SRPN e SRPC, Patrimonio Arquitectónico e Etnográfico

Nivel de protección: **Ambiental**
Clase de ben: **Catalogado pola lei 5/2016 do Patrimonio Cultural de Galicia (LPCG)**
Clasificación do solo: **SRPEN, SRPI, SRPP, SRPAg, SRPPC**

Obras permitidas:
As reguladas na normativa segundo o nivel de protección do elemento

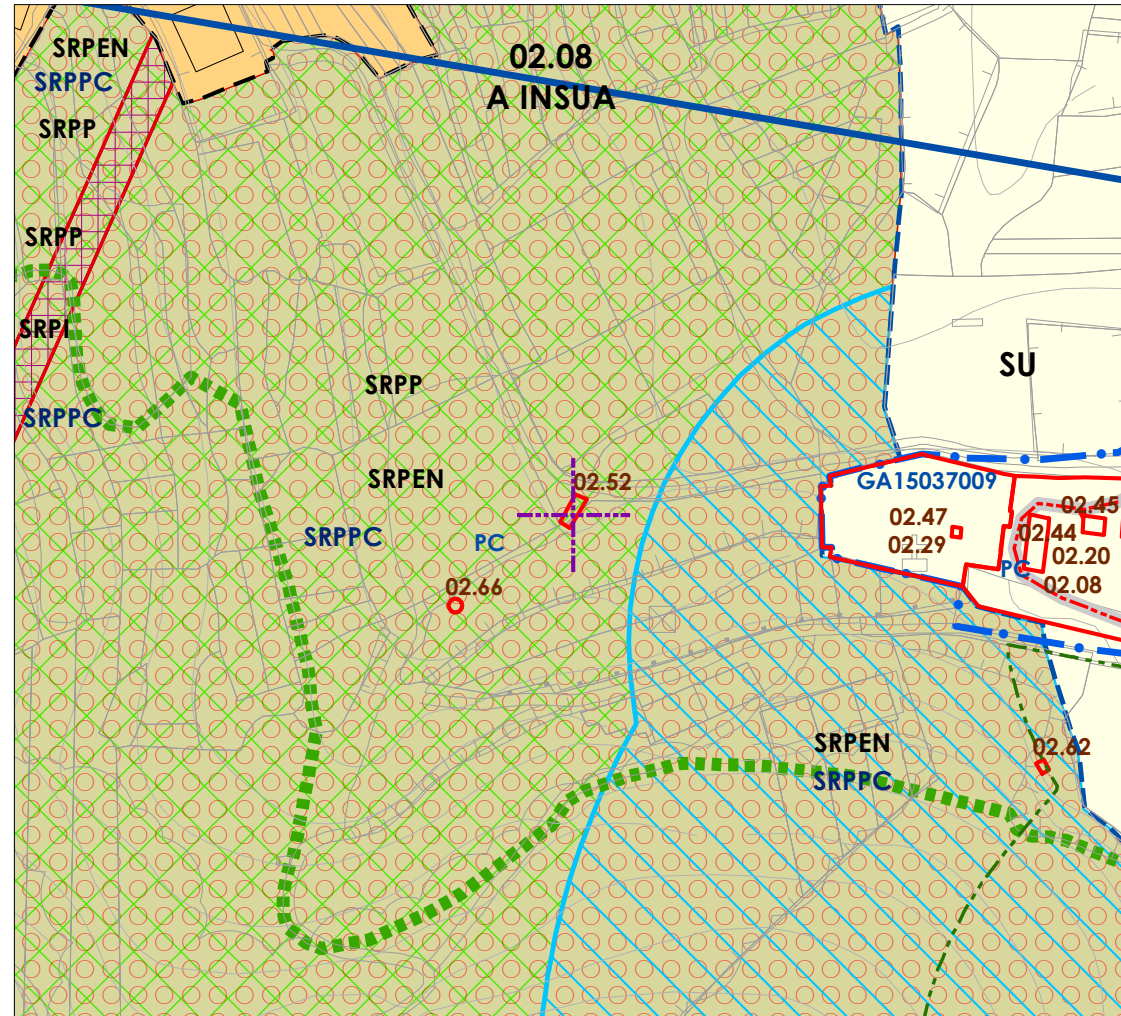
Estado de conservación: **Ruína**
Uso actual: **-**
Titularidade: **Pública**

Descrición do ben:
No alto do monte Facho quedan os restos dunha vella e destruída construción que foi a estación de radio Marconi. Consta de dous edificios diferenciados, de planta rectangular e cuberta a dúas augas. A situación actual, en ruína, deixa ver dúas estancias contiguas; unha delas compartimentada. Probablemente os restos conservados corresponden á planta completa do edificio máis próximo á antena, unha parte do outro (destruído pola apertura da pista) e a zona de transición entre ambos. É posible que, estes restos, a estrutura de sufruto. Pódese observar que están na zona das cornixas, esquinas e recercados de planta rectangular situada no monte Facho nun entorno de gran interese paisaxístico natural e protexido polo PXOM, contorno formado por monte baixo e rochas.

Planos de ordenación: V.1 H02 (24 de 27) - E 1: 2000 0 12.5 25 50 metros



Código do elemento: **02.52**



- PATRIMONIO CULTURAL**
- Ámbito protección
 - Areas Respeto Patrimonio
 - Grao I Protección BIC
 - Grao II Protección Integral
 - Grao III Protección cautelar
 - Camiño de Santiago
- CLASIFICACIÓN DO SOLO**
- S. R. Prot. de Augas (SRPAG)
 - S. R. Prot. de Costas (SRPC)
 - S. R. Prot. de Augas (SRPAG)
 - S. R. Prot. de Pat. Cultural (SRPPC)
 - S. R. Prot. de Infraestruturas (SRPI)
 - S. R. Prot. de Paisaxística (SRPP)
 - S. R. Prot. de Esp. Naturais (SRPEN)
 - S. R. Prot. de Forestal (SRPF)
 - S. R. Prot. de Agropecuaria (SRPA)
 - S. R. Prot. de Ordinaria (SRPO)
 - Urbanizable Delimitado
 - Solo Urbano
 - Solo de Núcleo Rural
 - LIC Costa da Morte
- Domínio Público Marítimo Terrestre (DPMT)**
- Liña de ribeira
 - Liña de deslinde do Domínio público (DP)
 - Liña de Servidume de Protección (SP)

Denominación: **LAVADOIRO DO RÍO SURIXANO**
 Localización: **Santa María, Fisterra**
 Parroquia: **Fisterra (Santa María)**
 Coordenadas UTM: **478.335 / 4.749.952**
Sistema de coordenadas: Proxección: (U.T.M.) European Datum 1950 Zona 29N Unidades: metros

Ordenanza ou norma de aplicación: **SRPEN, SRPC, SRPP, Patrimonio Arquitectónico e Etnográfico**

Nivel de protección: **Integral**
 Clase de ben: **Catalogado pola lei 5/2016 do Patrimonio Cultural de Galicia (LPCG)**
 Clasificación do solo: **SRPEN, SRPC, SRPP**

Obras permitidas: **As reguladas na normativa segundo o nivel de protección do elemento**

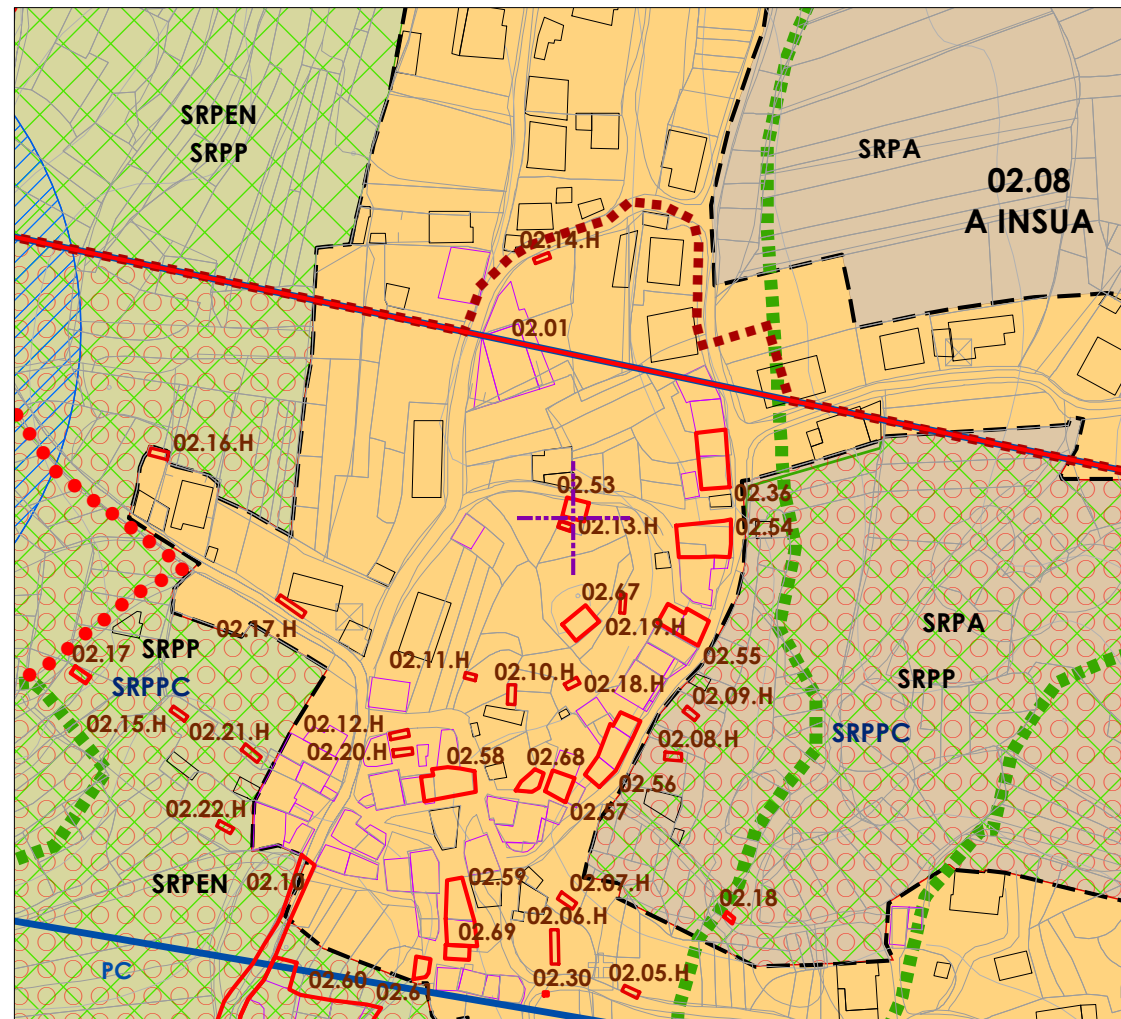
Estado de conservación: **Regular**
 Uso actual: **-**
 Titularidade: **Pública**

Descrición do ben:
 Lavadoiro dunha gran pia alongada e dúas follas afrontadas. Abastécese de auga, que corre permanentemente, dunha das numerosas correntes da zona. A auga chega canalizada por unha canle que atravesa un muro de mampostería que contén o terreo e delimita o espazo do lavadoiro; entra nel polo seu muro traseiro e sae polo dianteiro que está formado por dúas pezas graníticas, ao igual que o resto da construción, separadas no centro por unha presa de metal que controla o baleirado. A auga cae desde o lavadoiro a unha canle formada por lousas separadas, de modo que a auga vai penetrando no terreo cara ás hortas. A auga o perímetro do lavadoiro formada por paredes, terreos de cultivo, edificacións tradicionais e de nova construción, equipamentos, murete baixo e arbolado

Planos de ordenación: V.1 G03 (23 de 27) V.4 C01 (04 de 05) E 1: 2000 0 12.5 25 50 metros



Código do elemento: **02.53**



- PATRIMONIO CULTURAL**
- Ámbito protección
 - Areas Respeto Patrimonio
 - Grao I Protección BIC
 - Grao II Protección Integral
 - Grao III Protección cautelar
 - Camiño de Santiago
- CLASIFICACIÓN DO SOLO**
- S. R. Prot. de Augas (SRPAG)
 - S. R. Prot. de Costas (SRPC)
 - S. R. Prot. de Augas (SRPAG)
 - S. R. Prot. de Pat. Cultural (SRPPC)
 - S. R. Prot. de Infraestruturas (SRPI)
 - S. R. Prot. de Paisaxística (SRPP)
 - S. R. Prot. de Esp. Naturais (SRPEN)
 - S. R. Prot. de Forestal (SRPF)
 - S. R. Prot. de Agropecuaria (SRPA)
 - S. R. Prot. de Ordinaria (SRPO)
 - Urbanizable Delimitado
 - Solo Urbano
 - Solo de Núcleo Rural
 - LIC Costa da Morte
- Domínio Público Marítimo Terrestre (DPMT)**
- Liña de ribeira
 - Liña de deslinde do Domínio público (DP)
 - Liña de Servidume de Protección (SP)

Denominación: **CONXUNTO DE HÓRREO E ALPENDRE**
 Localización: **A Insua**
 Parroquia: **Fisterra (Santa María)**

Coordenadas UTM:
478.043 / 4.750.249
Sistema de coordenadas:
 Proxección: (U.T.M.) European Datum 1950 Zona 29N
 Unidades: metros

Ordenanza ou norma de aplicación:
SRPN, Patrimonio Arquitectónico e Etnográfico

Nivel de protección: **Ambiental**
 Clase de ben: **Catalogado pola lei 5/2016 do Patrimonio Cultural de Galicia (LPCG)**

Clasificación do solo: **SU**

Obras permitidas:
As reguladas na normativa segundo o nivel de protección do elemento

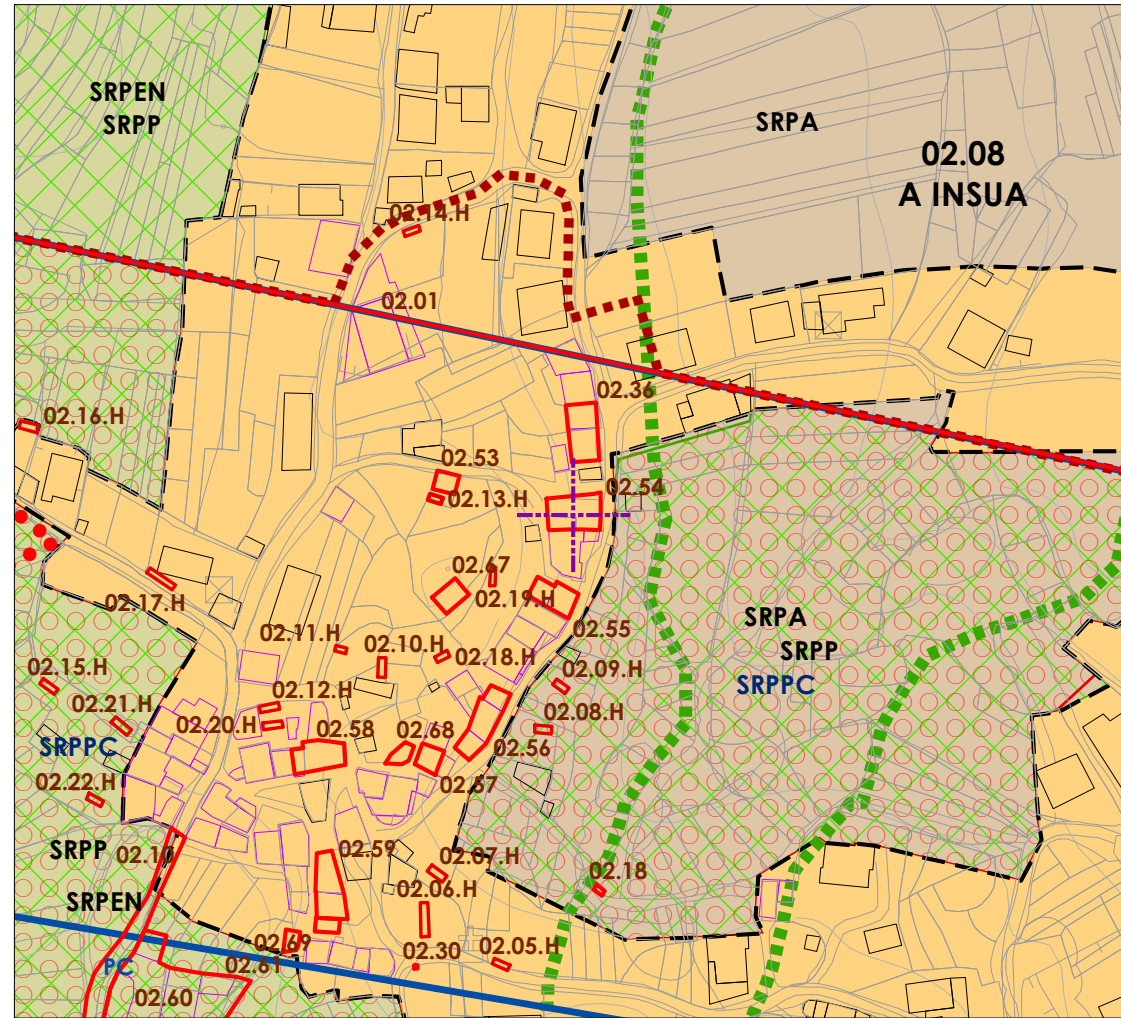
Estado de conservación: **Malo**
 Uso actual: **Residencial**
 Titularidade: **Privada**

Descrición do ben:
 Pequena edificación tradicional de un andar e planta rectangular. Muros de cachotaría vista e curberta a dúas augas de tella, ao seu carón levántase un hórreo protexido por este catálogo (02.13.H). O estado actual é de semi-abandono. Aínda que se atopa dentro dun núcleo rural o contorno do elemento esta formado por prados e monte baixo, así como edificacións tradicionais e de nova construción.

Planos de ordenación: V.1 G02 (22 de 27) V.4 C01 (04 de 05) E 1: 2000 0 12.5 25 50 metros



Código do elemento: **02.54**



- PATRIMONIO CULTURAL**
- Ámbito protección
 - Areas Respeto Patrimonio
 - Grao I Protección BIC
 - Grao II Protección Integral
 - Grao III Protección cautelar
 - Camión de Santiago
- CLASIFICACIÓN DO SOLO**
- S. R. Prot. de Augas (SRPAg)
 - S. R. Prot. de Costas (SRPC)
 - S. R. Prot. de Augas (SRPAg)
 - S. R. Prot. de Pat. Cultural (SRPPC)
 - S. R. Prot. de Infraestruturas (SRPI)
 - S. R. Prot. de Paisaxística (SRPP)
 - S. R. Prot. de Esp. Naturais (SRPEN)
 - S. R. Prot. de Forestal (SRPF)
 - S. R. Prot. de Agropecuaria (SRPA)
 - S. R. Prot. de Ordinaria (SRPO)
 - Urbanizable Delimitado
 - Solo Urbano
 - Solo de Núcleo Rural
 - LIC Costa da Morte
- Domínio Público Marítimo Terrestre (DPMT)**
- Liña de ribeira
 - Liña de deslinde do Domínio público (DP)
 - Liña de Servidume de Protección (SP)

Denominación: **CASA EN RUÍNAS**
Localización: **A Insua**
Parroquia: **Fisterra (Santa María)**

Coordenadas UTM:
478.076 / 4.750.241
Sistema de coordenadas:
Proxección: (U.T.M.) European Datum 1950 Zona 29N
Unidades: metros

Ordenanza ou norma de aplicación:
SU-R, Patrimonio Arquitectónico e Etnográfico

Nivel de protección: **Ambiental**
Clase de ben: **Catalogado pola lei 5/2016 do Patrimonio Cultural de Galicia (LPCG)**
Clasificación do solo: **SU**

Obras permitidas:
As reguladas na normativa segundo o nivel de protección do elemento

Estado de conservación: **Ruína**
Uso actual: **Residencial**
Titularidade: **Privada**

Descrición do ben:

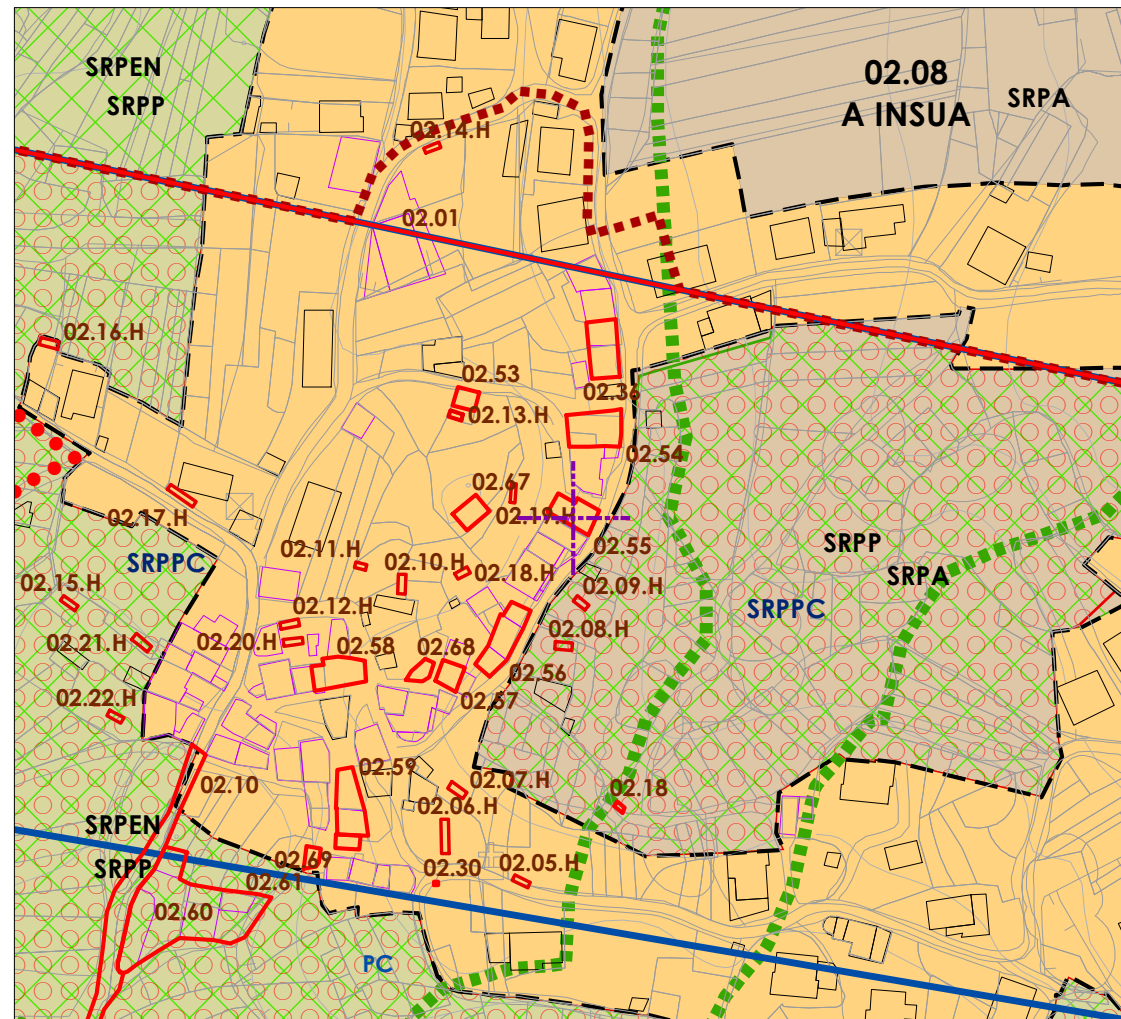
Vivenda agregada a outra moi alterada, e situada á beira do camiño principal da aldea. É de planta cuadrangular, perdeu a cuberta de tella a dúas augas e ten un andar. A fachada principal sitúase nun muro piñón; con dúas portas no baixo e dúas ventás no andar, aliñadas. Os esquinais e recercados das portas e as ventás son de sillería irregular ou mampostería careada. A fachada lonxitudinal que queda á vista está semiaruinada e sen ocos. As carpinterías conservadas son de madeira. Obsérvanse restos de revestimento de cal. Corre risco de ruína. Aínda que se atopa dentro dun núcleo rural o contorno do elemento esta formado por prados e monte baixo, así como edificacións tradicionais e de nova construción

Planos de ordenación: V.1 G03 (23 de 27) V.4 C01 (04 de 05)

E 1: 2000 0 12.5 25 50 metros



Código do elemento: **02.55**



- PATRIMONIO CULTURAL**
- Ámbito protección
 - Areas Respeto Patrimonio
 - Grao I Protección BIC
 - Grao II Protección Integral
 - Grao III Protección cautelar
 - Camiño de Santiago
- CLASIFICACIÓN DO SOLO**
- S. R. Prot. de Augas (SRPAG)
 - S. R. Prot. de Costas (SRPC)
 - S. R. Prot. de Augas (SRPAG)
 - S. R. Prot. de Pat. Cultural (SRPPC)
 - S. R. Prot. de Infraestruturas (SRPI)
 - S. R. Prot. de Paisaxística (SRPP)
 - S. R. Prot. de Esp. Naturais (SRPEN)
 - S. R. Prot. de Forestal (SRPF)
 - S. R. Prot. de Agropecuaria (SRPA)
 - S. R. Prot. de Ordinaria (SRPO)
 - Urbanizable Delimitado
 - Solo Urbano
 - Solo de Núcleo Rural
 - LIC Costa da Morte
- Domínio Público Marítimo Terrestre (DPMT)**
- Liña de ribeira
 - Liña de deslinde do Domínio público (DP)
 - Liña de Servidume de Protección (SP)

Denominación: **CASA** Coordenadas UTM:
478.070 / 4.750.219
 Localización: **A Insua**
 Parroquia: **Fisterra (Santa María)**
Sistema de coordenadas:
Proxección: (U.T.M.) European Datum 1950 Zona 29N
Unidades: metros

Ordenanza ou norma de aplicación:
SU-R, Patrimonio Arquitectónico e Etnográfico

Nivel de protección: **Ambiental** Clasificación do solo:
SU
 Clase de ben:
Catalogado pola lei 5/2016 do Patrimonio Cultural de Galicia (LPCG)

Obras permitidas:
As reguladas na normativa segundo o nivel de protección do elemento

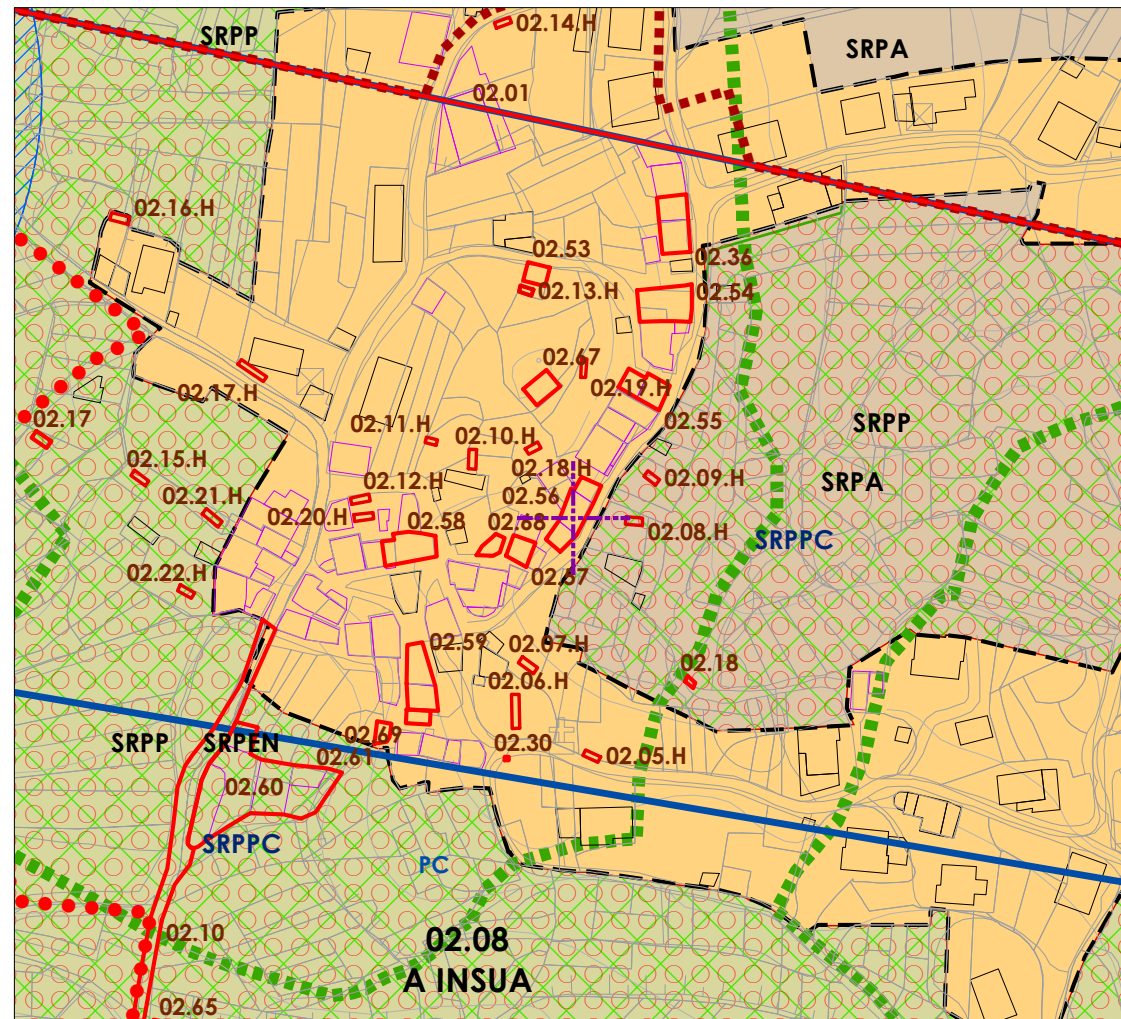
Estado de conservación: **Bo** Uso actual:
Residencial Titularidade:
Privada

Descrición do ben:
 Casa agregada a outra vivenda e situada á beira do camiño principal da aldea. É de planta cadrada, cuberta de tella a dúas augas e un andar. Só se ve unha ventá con gardapó situada na fachada principal e unha porta no muro piñón. Os esquinais e recercados da porta e a ventá son de sillería irregular ou mampostería careada. Na outra fachada lonxitudinal apoiase unha estrutura aberta de madeira e cuberta de uralita. As carpinterías son de madeira. En xeral está ben conservada. Aínda que se atopa dentro dunha zona urbana o contorno do elemento esta formado por prados e monte baixo, así como edificacións tradicionais e de nova construción.

Planos de ordenación: V.1 G03 (23 de 27) V.4 C01 (04 de 05) E 1: 2000 0 12.5 25 50 metros



Código do elemento: **02.56**



- PATRIMONIO CULTURAL**
- Ámbito protección
 - Areas Respeto Patrimonio
 - Grao I Protección BIC
 - Grao II Protección Integral
 - Grao III Protección cautelar
 - Camiño de Santiago
- CLASIFICACIÓN DO SOLO**
- S. R. Prot. de Augas (SRPAG)
 - S. R. Prot. de Costas (SRPC)
 - S. R. Prot. de Augas (SRPAG)
 - S. R. Prot. de Pat. Cultural (SRPPC)
 - S. R. Prot. de Infraestruturas (SRPI)
 - S. R. Prot. de Paisaxística (SRPP)
 - S. R. Prot. de Esp. Naturais (SRPEN)
 - S. R. Prot. de Forestal (SRPF)
 - S. R. Prot. de Agropecuaria (SRPA)
 - S. R. Prot. de Ordinaria (SRPO)
 - Urbanizable Delimitado
 - Solo Urbano
 - Solo de Núcleo Rural
 - LIC Costa da Morte
- Domínio Público Marítimo Terrestre (DPMT)**
- Liña de ribeira
 - Liña de deslinde do Domínio público (DP)
 - Liña de Servidume de Protección (SP)

Denominación: **CASA**
Localización: **A Insua**
Parroquia: **Fisterra (Santa María)**

Coordenadas UTM:
478.052 / 4.750.185
Sistema de coordenadas:
Proxección: (U.T.M.) European Datum 1950 Zona 29N
Unidades: metros

Ordenanza ou norma de aplicación:
SU-R, Patrimonio Arquitectónico e Etnográfico

Nivel de protección: **Ambiental**
Clase de ben: **Catalogado pola lei 5/2016 do Patrimonio Cultural de Galicia (LPCG)**
Clasificación do solo: **SU**

Obras permitidas:
As reguladas na normativa segundo o nivel de protección do elemento

Estado de conservación: **Malo**
Uso actual: **Residencial**
Titularidade: **Privada**

Descrición do ben:

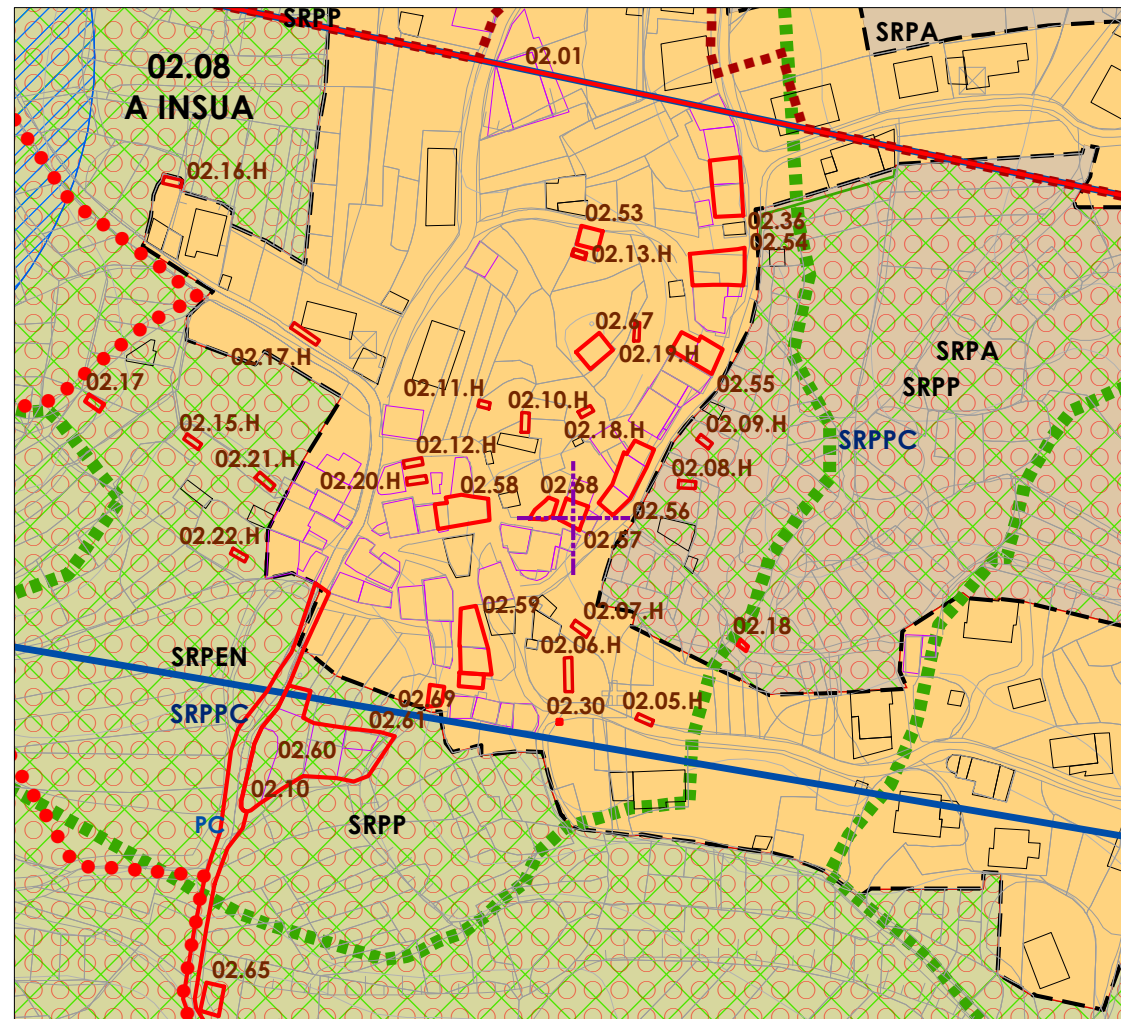
Casa agregada a outra vivenda e situada á beira do camiño principal da aldea. É d e planta cadrada, cuberta de tella a dúas augas e un andar. Na fachada principal ábrese dúas ventás e a porta aliñada cunha delas. Non se pode ver a outra fachada lonxitudinal e na parte á vista do muro piñón non se observan aberturas. Os esquinais e recercados da porta e as ventás son de sillería irregular ou mampostería careada. Vense os mechicais. As carpinterías conser vadas son de madeira. Atópase en estado de abandono. Aínda que se atopa dentro dunha zona urbana o contorno do elemento esta formado por prados e monte baixo, así como edificacións tradicionais e de nova construción.

Planos de ordenación: V.1 G02 (22 de 27) V.4 C01 (04 de 05)

E 1: 2000 0 12.5 25 50 metros



Código do elemento: **02.57**



- PATRIMONIO CULTURAL**
- Ámbito protección
 - Areas Respeto Patrimonio
 - Grao I Protección BIC
 - Grao II Protección Integral
 - Grao III Protección cautelar
 - Camiño de Santiago
- CLASIFICACIÓN DO SOLO**
- S. R. Prot. de Augas (SRPAG)
 - S. R. Prot. de Costas (SRPC)
 - S. R. Prot. de Augas (SRPAG)
 - S. R. Prot. de Pat. Cultural (SRPPC)
 - S. R. Prot. de Infraestruturas (SRPI)
 - S. R. Prot. de Paisaxística (SRPP)
 - S. R. Prot. de Esp. Naturais (SRPEN)
 - S. R. Prot. de Forestal (SRPF)
 - S. R. Prot. de Agropecuaria (SRPA)
 - S. R. Prot. de Ordinaria (SRPO)
 - Urbanizable Delimitado
 - Solo Urbano
 - Solo de Núcleo Rural
 - LIC Costa da Morte
- Domínio Público Marítimo Terrestre (DPMT)**
- Liña de ribeira
 - Liña de deslinde do Domínio público (DP)
 - Liña de Servidume de Protección (SP)

Denominación: **CASA**
 Localización: **A Insua**
 Parroquia: **Fisterra (Santa María)**

Coordenadas UTM:
478.038 / 4.750.176
Sistema de coordenadas:
 Proxección: (U.T.M.) European Datum 1950 Zona 29N
 Unidades: metros

Ordenanza ou norma de aplicación:
SU-R, Patrimonio Arquitectónico e Etnográfico

Nivel de protección: **Ambiental**
 Clase de ben: **Catalogado pola lei 5/2016 do Patrimonio Cultural de Galicia (LPCG)**


Clasificación do solo: **SU**

Obras permitidas:
As reguladas na normativa segundo o nivel de protección do elemento

Estado de conservación: **Malo**
 Uso actual: **Residencial**
 Titularidade: **Privada**

Descrición do ben:
 Conxunto de tres edificacións agregadas formando un L. A primeira de las está situada á beira do camiño principal da aldea e está catalogada como vivenda. O segundo edificio agregado ao anterior polo outro muro piñón; é dicir, cara ao camiño lateral, é de planta cadrada e non conserva a cuberta. O muro que da ao camiño lateral é un piñón no que se abre unha ventá con gardapó. O muro lonxitudinal á vista da a outro camiño menor; nel ábrese unha ventá, aliñada coa porta, no andar e outra maior xunto á porta. Por último, ao lado desta, asoma outra que a penas deixa ver a vexetación, de planta rectangular e sen cuberta. Conserva revestimento de cal. Os recercados de portas e ventás son de mampostería careada e as carpinterías conservadas son de madeira. Atópanse en estado de abandono e semiruina. Aínda que se atopa dentro dunha zona urbana o contorno do elemento esta formado por prados e monte baixo, así como edificacións tradicionais e de nova construción.

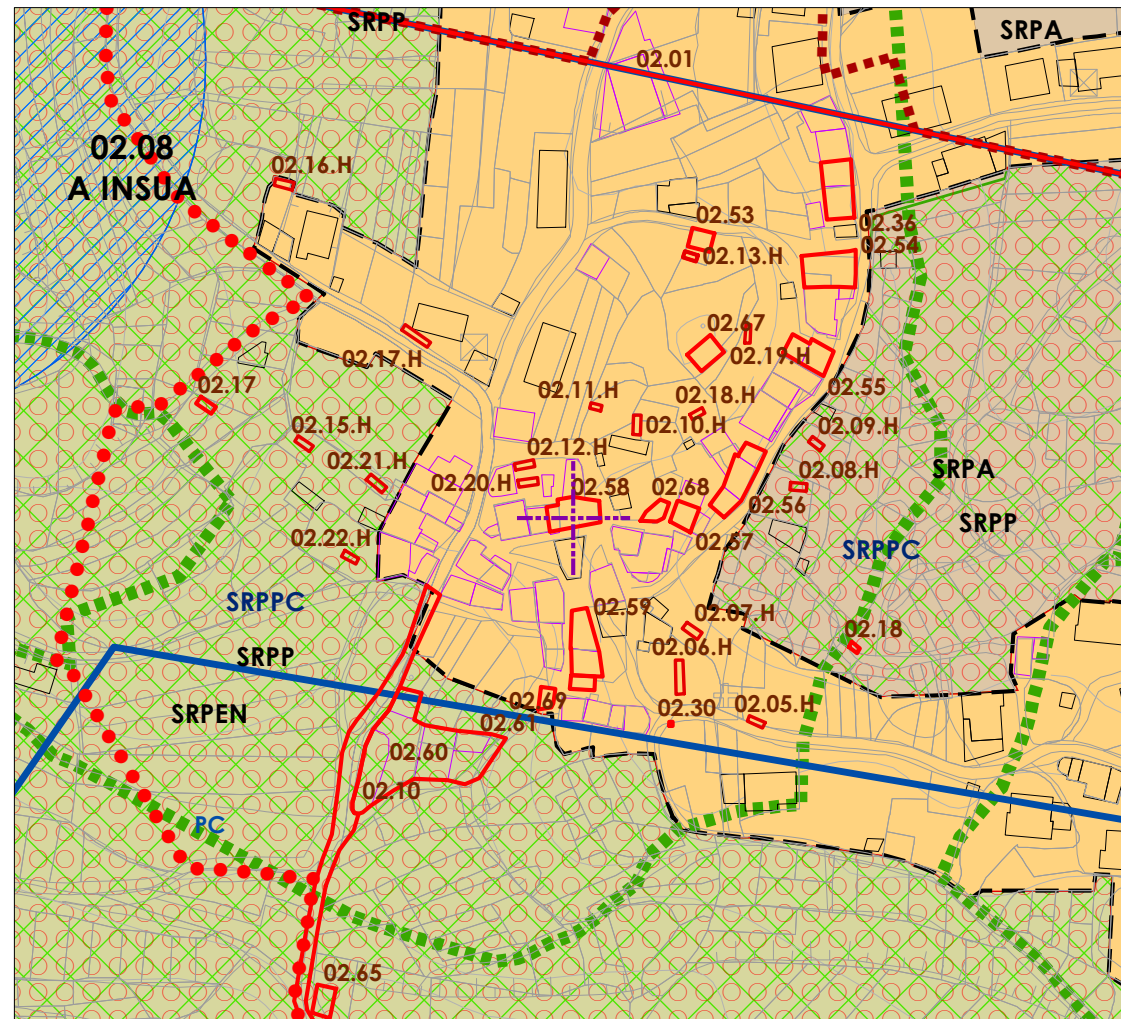
Planos de ordenación: V.1 G02 (22 de 27) V.4 C01 (04 de 05) E 1: 2000 0 12.5 25 50 metros



CVE: ysWXHhgBm8
 Verificación: <https://sede.xunta.gal/cve>



Código do elemento: **02.58**



- PATRIMONIO CULTURAL**
- Ámbito protección
 - Areas Respeto Patrimonio
 - Grao I Protección BIC
 - Grao II Protección Integral
 - Grao III Protección cautelar
 - Camiño de Santiago
- CLASIFICACIÓN DO SOLO**
- S. R. Prot. de Augas (SRPAG)
 - S. R. Prot. de Costas (SRPC)
 - S. R. Prot. de Augas (SRPAG)
 - S. R. Prot. de Pat. Cultural (SRPPC)
 - S. R. Prot. de Infraestruturas (SRPI)
 - S. R. Prot. de Paisaxística (SRPP)
 - S. R. Prot. de Esp. Naturais (SRPEN)
 - S. R. Prot. de Forestal (SRPF)
 - S. R. Prot. de Agropecuaria (SRPA)
 - S. R. Prot. de Ordinaria (SRPO)
 - Urbanizable Delimitado
 - Solo Urbano
 - Solo de Núcleo Rural
 - LIC Costa da Morte
- Domínio Público Marítimo Terrestre (DPMT)**
- Liña de ribeira
 - Liña de deslinde do Domínio público (DP)
 - Liña de Servidume de Protección (SP)

Denominación: **CASA**
Localización: **A Insua**
Parroquia: **Fisterra (Santa María)**

Coordenadas UTM:
478.008 / 4.750.176
Sistema de coordenadas:
Proxección: (U.T.M.) European Datum 1950 Zona 29N
Unidades: metros

Ordenanza ou norma de aplicación:
SU-R, Patrimonio Arquitectónico e Etnográfico

Nivel de protección: **Ambiental**
Clase de ben: **Catalogado pola lei 5/2016 do Patrimonio Cultural de Galicia (LPCG)**

Obras permitidas:
As reguladas na normativa segundo o nivel de protección do elemento

Estado de conservación: **Regular**
Uso actual: **Residencial**
Titularidade: **Privada**

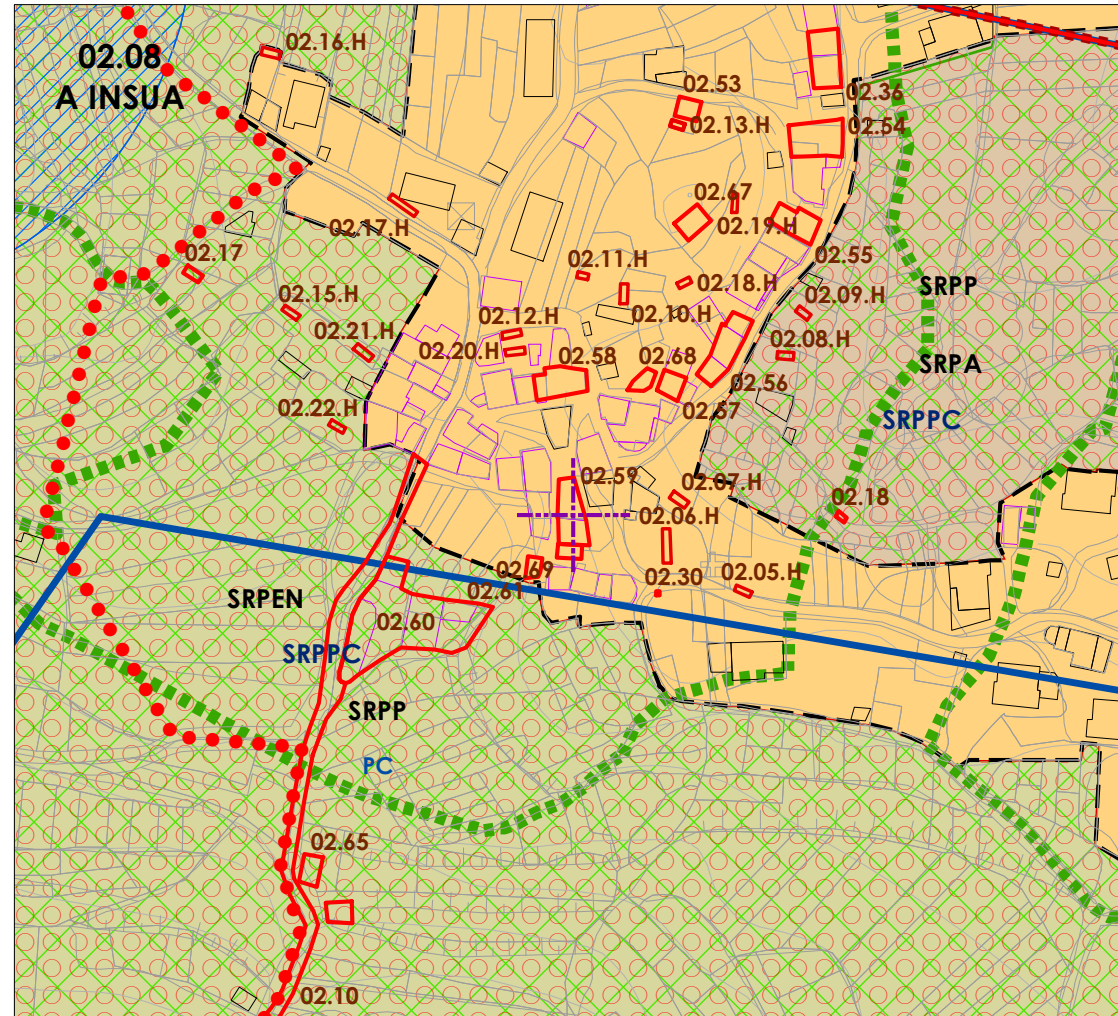
Descrición do ben:

Edificación de planta alongada (parece que se trata de dúas construcións independentes agregadas), agregada a unha casa tradicional, da que pode ser unha dependencia, modificada e coidada en contraste coa primeira que se atopa en situación de semirruína. Esta edificación ten interese porque forma parte dun conxunto cerrado con dous hórreos (probablemente doutra propiedade). Conserva parte da cuberta de tella. No muro lonxitudinal ábrese unha gran ventá no andar e tres portas. O muro piñón exterior é curvo. Os recercados son de mampostería careada, con algunha excepción e as carpinterías conservadas son de madeira. Aínda que se atopa dentro dunha zona urbana o contorno do elemento esta formado por prados e monte baixo, así como edificacións tradicionais e de nova construción.

Planos de ordenación: V.1 G02 (22 de 27) V.4 C01 (04 de 05) E 1: 2000 0 12.5 25 50 metros



Código do elemento: **02.59**



- PATRIMONIO CULTURAL**
- Ámbito protección
 - Areas Respeto Patrimonio
 - Grao I Protección BIC
 - Grao II Protección Integral
 - Grao III Protección cautelar
 - Camiño de Santiago
- CLASIFICACIÓN DO SOLO**
- S. R. Prot. de Augas (SRPAG)
 - S. R. Prot. de Costas (SRPC)
 - S. R. Prot. de Augas (SRPAG)
 - S. R. Prot. de Pat. Cultural (SRPPC)
 - S. R. Prot. de Infraestruturas (SRPI)
 - S. R. Prot. de Paisaxística (SRPP)
 - S. R. Prot. de Esp. Naturais (SRPEN)
 - S. R. Prot. de Forestal (SRPF)
 - S. R. Prot. de Agropecuaria (SRPA)
 - S. R. Prot. de Ordinaria (SRPO)
 - Urbanizable Delimitado
 - Solo Urbano
 - Solo de Núcleo Rural
 - LIC Costa da Morte
- Domínio Público Marítimo Terrestre (DPMT)**
- Liña de ribeira
 - Liña de deslinde do Domínio público (DP)
 - Liña de Servidume de Protección (SP)

Denominación: **CONXUNTO DE DÚAS CASAS**
Localización: **A Insua**
Parroquia: **Fisterra (Santa María)**

Coordenadas UTM:
478.011 / 4.750.142
Sistema de coordenadas:
Proxección: (U.T.M.) European Datum 1950 Zona 29N
Unidades: metros

Ordenanza ou norma de aplicación:
SU-R, Patrimonio Arquitectónico e Etnográfico

Nivel de protección: **Ambiental**
Clase de ben: **Catalogado pola lei 5/2016 do Patrimonio Cultural de Galicia (LPCG)**
Clasificación do solo: **SU**

Obras permitidas:
As reguladas na normativa segundo o nivel de protección do elemento

Estado de conservación: **Malo**
Uso actual: **Residencial**
Titularidade: **Privada**

Descrición do ben:

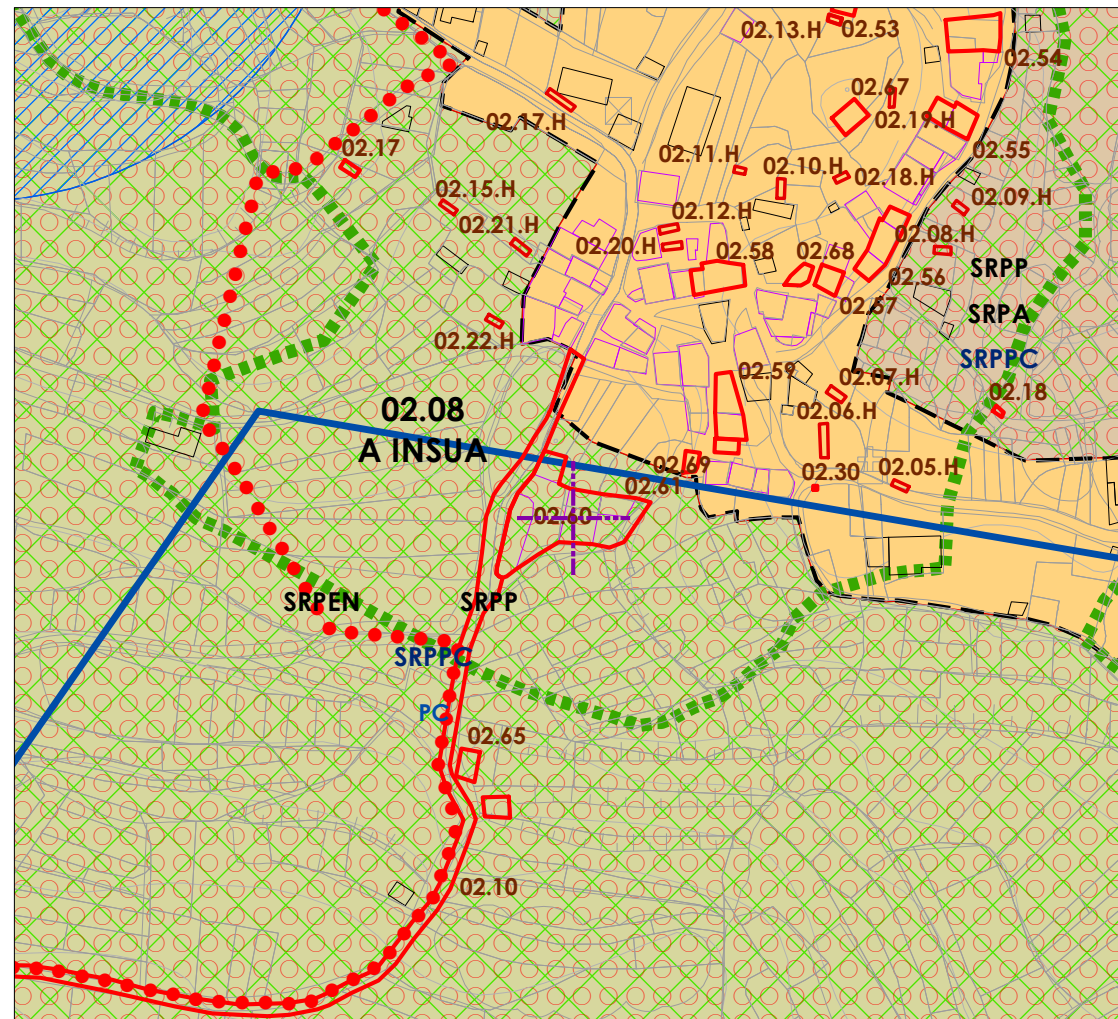
Interesante conxunto de tres edificacións agregadas (dúas vivendas e un alpendre protexido por este catálogo) que se abren à praciña na que se atopa o cruceiro de Pomar. Por atoparse nun lugar emblemático da aldea deberían favorecerse e controlarse as intervencións restauradoras. Unha delas ten o cartel "LUGAR DA YNSUA". Na actualidade son dun único propietario que vive na que está mellor conservada, xa que a outra (a do cartel) perdeu a cuberta (de tella, a dúas augas) e ten serios problemas estruturais (o recercado da porta na actualidade é de formigón). Pódense apreciar nela dúas ventás con gardapó no andar e uns esquinais e recercados de mampostería careada; no muro posterior ábrese unha porta á altura do andar, aínda que está no nivel do chan, debido á forte pendente do terreno. Tamén conserva os restos dunha cadea de grandes lousas de pedra (capías) que sobresaen varios centímetros sobre o nivel do muro lonxitudinal e que servirían para protexer a unión do tellado co muro para evitar filtracións de auga polas xuntas. Obsérvanse restos de revestimento de cal. A que está habitada está moi alterada. De mampostería de granito con recercados e esquinais de mampostería careada e cuberta de tella a dúas augas. Ten un andar, aínda que parece que se aumentou a altura con mampostería máis miúda. No andar ábrese dúas ventás con gardapó. No baixo, dúas portas contiguas. As carpinterías son de aluminio e son varios os elementos distorsionadores: antena, baixantes, cheminea, etc. Conserva tamén capías baixo o tellado. Accedese a esta vivenda desde unha escaleira que parte do camiño principal da aldea no seu tramo final. Aínda que se atopa dentro dunha zona urbana o contorno do elemento está

Planos de ordenación: V.1 G02 (22 de 27) V.4 C01 (04 de 05)

E 1: 2000 0 12.5 25 50 metros



Código do elemento: **02.60**



- PATRIMONIO CULTURAL**
- Ámbito protección
 - Areas Respeto Patrimonio
 - Grao I Protección BIC
 - Grao II Protección Integral
 - Grao III Protección cautelar
 - Camiño de Santiago
- CLASIFICACIÓN DO SOLO**
- S. R. Prot. de Augas (SRPAg)
 - S. R. Prot. de Costas (SRPC)
 - S. R. Prot. de Augas (SRPAg)
 - S. R. Prot. de Pat. Cultural (SRPPC)
 - S. R. Prot. de Infraestruturas (SRPI)
 - S. R. Prot. de Paisaxística (SRPP)
 - S. R. Prot. de Esp. Naturais (SRPEN)
 - S. R. Prot. de Forestal (SRPF)
 - S. R. Prot. de Agropecuaria (SRPA)
 - S. R. Prot. de Ordinaria (SRPO)
 - Urbanizable Delimitado
 - Solo Urbano
 - Solo de Núcleo Rural
 - LIC Costa da Morte
- Domínio Público Marítimo Terrestre (DPMT)**
- Liña de ribeira
 - Liña de deslinde do Domínio público (DP)
 - Liña de Servidume de Protección (SP)

Planos de ordenación: V.1 G02 (22 de 27) V.4 C01 (04 de 05) E 1: 2000 0 12.5 25 50 metros

Denominación: **CONXUNTO O CAMPO**
 Localización: **A Insua**
 Parroquia: **Fisterra (Santa María)**
 Coordenadas UTM: **477.964 / 4.750.115**
Sistema de coordenadas: Proyección: (U.T.M.) European Datum 1950 Zona 29N Unidades: metros

Ordenanza ou norma de aplicación: **SRPEN, SRPPC, SRPP, Patrimonio Arquitectónico e Etnográfico**

Nivel de protección: **Ambiental**
 Clase de ben: **Catalogado pola lei 5/2016 do Patrimonio Cultural de Galicia (LPCG)**
 Clasificación do solo: **SRPEN, SRPPC, SRPP**

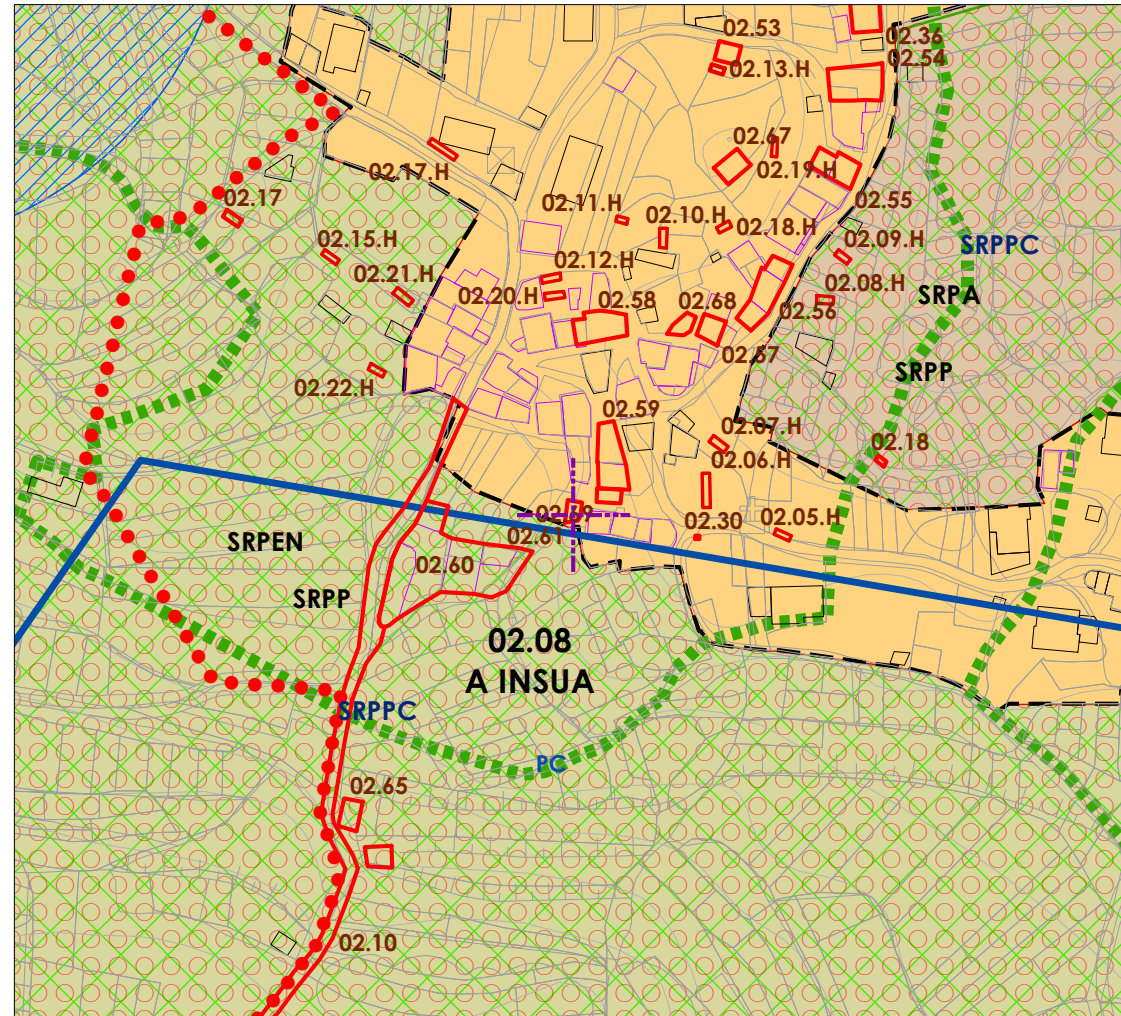
Obras permitidas: **As reguladas na normativa segundo o nivel de protección do elemento**

Estado de conservación: **Malo**
 Uso actual: **Residencial**
 Titularidade: **Privada**

Descrición do ben:
 Conxunto de construcións para gardar o gando e elementos relacionados coa produción agraria que cerran un espazo rectangular onde se mallaba. Polo oeste péchase o espazo cunha edificación de planta rectangular irregular, que está a beira do camiño, a Porta de Marcos. Trátase de catro edificacións adosadas cuxas portas abren ao espazo central. Están construídas con mampostería de granitos locais e nos recercados úsase a mampostería careada. As cubertas que se conservan son a dúas augas, de tella nuns casos e de uralita noutros. As carpinterías orixinais son de madeira e de metal as substituídas. O estado de conservación é bastante precario, abandonado ou con arranxos inaxeitados. Polo Leste son dúas construcións as que pechan o espazo. Estas construcións teñen un andar na parte posterior debido a pendente do terreo. O alpendre está algo alterado e a vivenda bastante máis. As cubertas son de tella, a dúas augas con capías na que está en rehabilitación. Están construídas con mampostería de granitos locais e nos recercados úsase a mampostería careada. Como curiosidade, a que se atopa en rehabilitación, reutiliza un canecillo románico. Polo Norte hai outro alpendre cunha porta nun dos muros lonxitudinais. Construída nos mesmos materiais que as anteriores, aínda que a cuberta é de uralita, conservando as tellas só nos remates dos muros piñóns. Nun destes muros ten adosado un murete de bloque de cemento de función indeterminada. O contorno rural formada por prados e monte baixo, así como edificacións tradicionais e de nova construción.



Código do elemento: **02.61**



- PATRIMONIO CULTURAL**
- Ámbito protección
 - Areas Respeto Patrimonio
 - Grao I Protección BIC
 - Grao II Protección Integral
 - Grao III Protección cautelar
 - Camiño de Santiago
- CLASIFICACIÓN DO SOLO**
- S. R. Prot. de Augas (SRPAG)
 - S. R. Prot. de Costas (SRPC)
 - S. R. Prot. de Augas (SRPAG)
 - S. R. Prot. de Pat. Cultural (SRPPC)
 - S. R. Prot. de Infraestruturas (SRPI)
 - S. R. Prot. de Paisaxística (SRPP)
 - S. R. Prot. de Esp. Naturais (SRPEN)
 - S. R. Prot. de Forestal (SRPF)
 - S. R. Prot. de Agropecuaria (SRPA)
 - S. R. Prot. de Ordinaria (SRPO)
 - Urbanizable Delimitado
 - Solo Urbano
 - Solo de Núcleo Rural
 - LIC Costa da Morte
- Domínio Público Marítimo Terrestre (DPMT)**
- Liña de ribeira
 - Liña de deslinde do Domínio público (DP)
 - Liña de Servidume de Protección (SP)

Denominación: **CASA**
 Localización: **A Insua**
 Parroquia: **Fisterra (Santa María)**

Coordenadas UTM:
478.001 / 4.750.128
Sistema de coordenadas:
 Proxección: (U.T.M.) European Datum 1950 Zona 29N
 Unidades: metros

Ordenanza ou norma de aplicación:
SU-R, Patrimonio Arquitectónico e Etnográfico

Nivel de protección: **Ambiental**
 Clase de ben: **Catalogado pola lei 5/2016 do Patrimonio Cultural de Galicia (LPCG)**

Clasificación do solo: **SU**

Obras permitidas:
As reguladas na normativa segundo o nivel de protección do elemento

Estado de conservación: **Malo**
 Uso actual: **Residencial**
 Titularidade: **Privada**

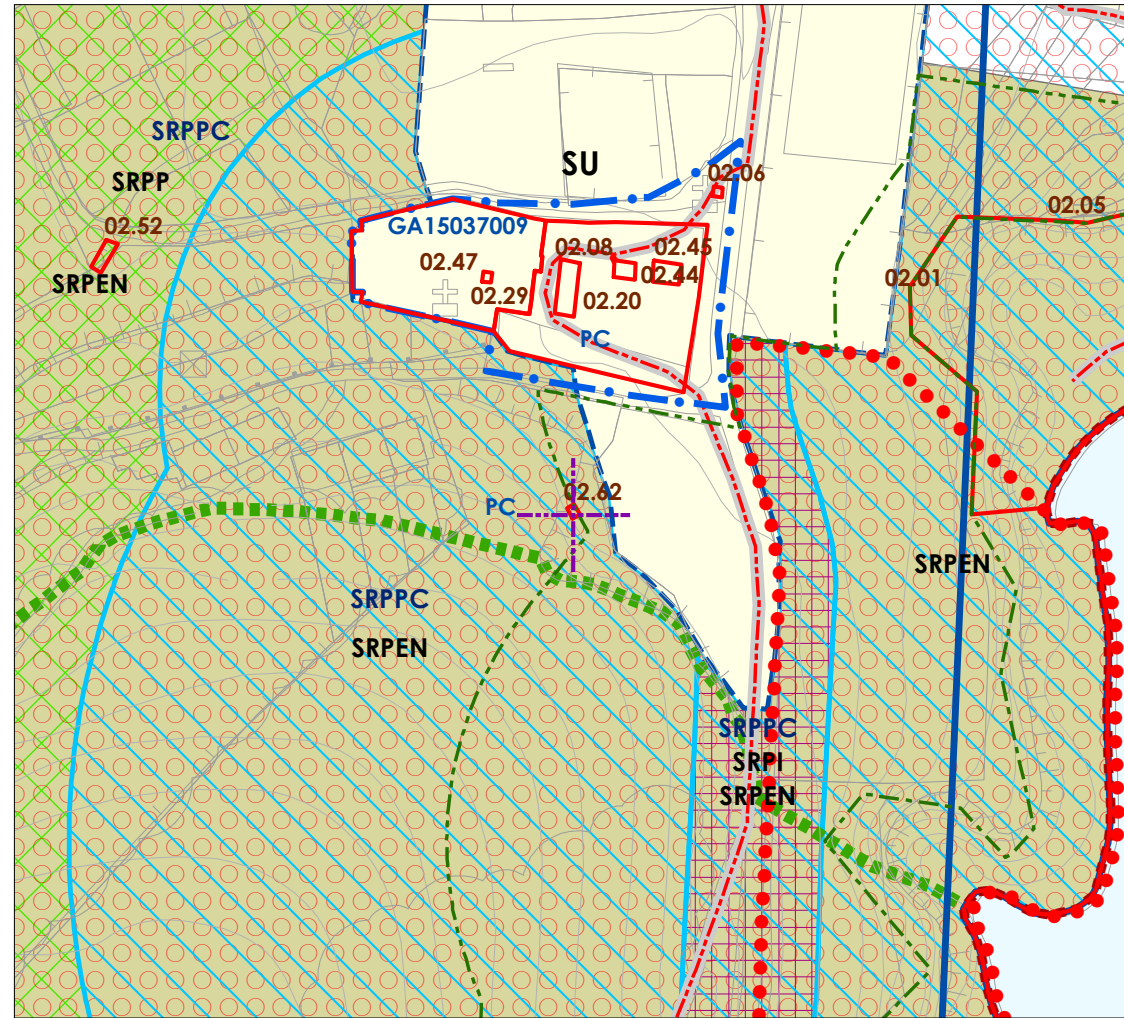
Descrición do ben:
 Pequena edificación tradicional de un andar e planta rectangular. Muros de cachotaría vista e curbera a dúas augas en uralita. O estado actual é de abandono. Aínda que se atopa dentro dunha zona urbana o contorno do elemento esta formado por prados e monte baixo, así como edificacións tradicionais e de nova construción.

Planos de ordenación: V.1 G02 (22 de 27) V.4 C01 (04 de 05) E 1: 2000 0 12.5 25 50 metros



CVE: ysWXI-HgBm8
 Verificación: <https://sede.xunta.gal/cve>





- PATRIMONIO CULTURAL**
- Ámbito protección
 - Areas Respeto Patrimonio
 - Grao I Protección BIC
 - Grao II Protección Integral
 - Grao III Protección cautelar
 - Camino de Santiago
- CLASIFICACIÓN DO SOLO**
- S. R. Prot. de Augas (SRPAG)
 - S. R. Prot. de Costas (SRPC)
 - S. R. Prot. de Augas (SRPAG)
 - S. R. Prot. de Pat. Cultural (SRPPC)
 - S. R. Prot. de Infraestruturas (SRPI)
 - S. R. Prot. de Paisaxística (SRPP)
 - S. R. Prot. de Esp. Naturais (SRPEN)
 - S. R. Prot. de Forestal (SRPF)
 - S. R. Prot. de Agropecuaria (SRPA)
 - S. R. Prot. de Ordinaria (SRPO)
 - Urbanizable Delimitado
 - Solo Urbano
 - Solo de Núcleo Rural
 - LIC Costa da Morte
- Domínio Público Marítimo Terrestre (DPMT)**
- Liña de ribeira
 - Liña de deslinde do Domínio público (DP)
 - Liña de Servidume de Protección (SP)

Se estará a lo dispuesto en el Título III, así como en la disposición transitoria cuarta de la Ley de Costas, con independencia del régimen de protección que establezca la correspondiente ficha del catálogo.

Código do elemento: **02.62**

Denominación: **EDÍCULO OU TEMPLETE NO CAMPO DA ÚLTIMA CEA** Coordenadas UTM: **478.459 / 4.749.883**
 Localización: **Santa María, Fisterra**
 Parroquia: **Fisterra (Santa María)**

Sistema de coordenadas: Proyección: (U.T.M.) European Datum 1950 Zona 29N
Unidades: metros

Ordenanza ou norma de aplicación: **DPMT (SP), SRPEN, SRPP, SRPC, SRPPC, Patrimonio Arquitectónico e Etnográfico**

Nivel de protección: **Estrutural** Clasificación do solo: **SRPEN, SRPC, SRPP, SRPPC**
 Clase de ben: **Catalogado pola lei 5/2016 do Patrimonio Cultural de Galicia (LPCG)**

Obras permitidas: **As reguladas na normativa segundo o nivel de protección do elemento**

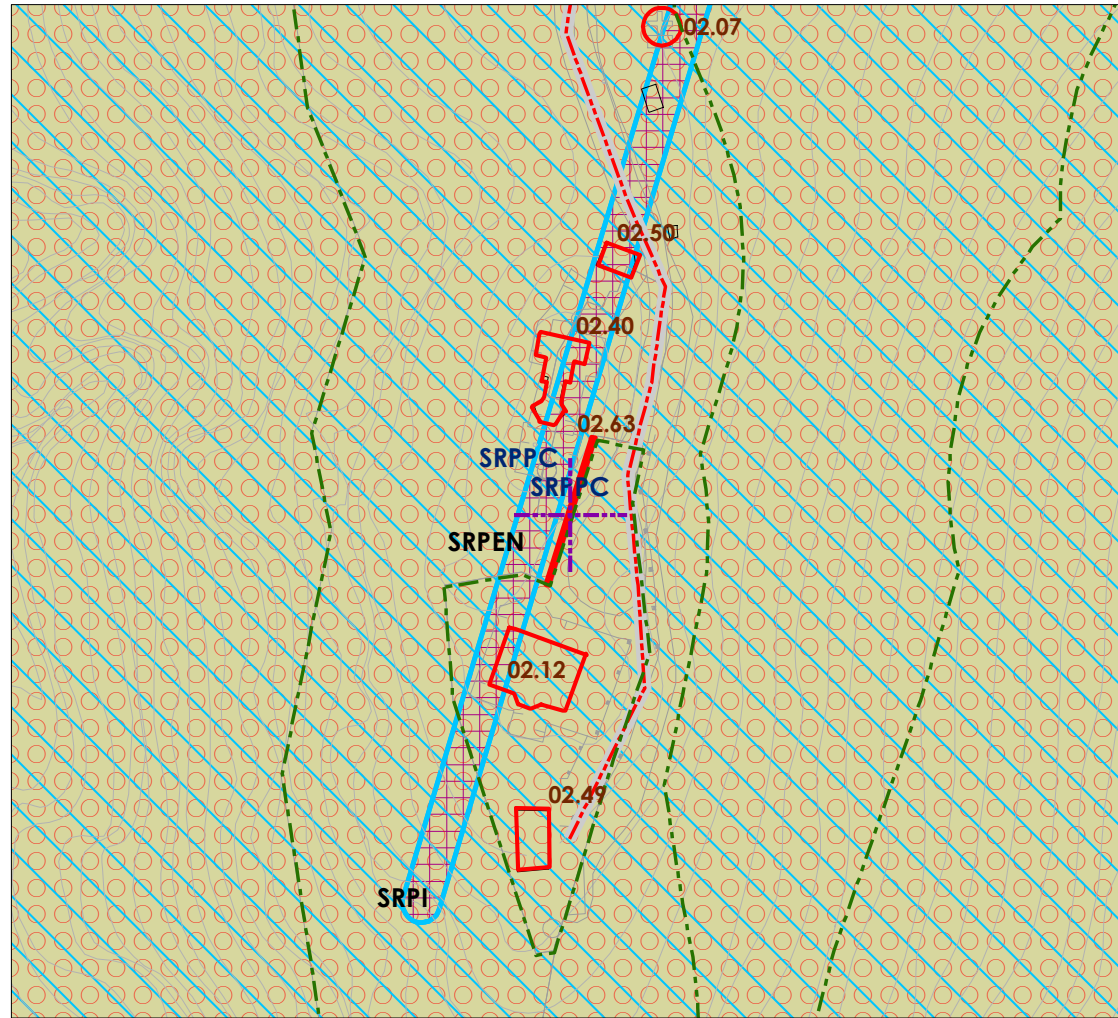
Estado de conservación: **Bo** Uso actual: **Relixioso** Titularidade: **Privada**

Descrición do ben:
 Pequeno edificio semisoterrado situado nunha elevación do Campo da Última Cea, a carón da igrexa de Santa María das Areas. Está construído en sillería de granito local. É de planta rectangular, cunha porta de arco rebaxado que se abre na metade esquerda da fachada, orientada ao Leste. Remátase cun frontón que probablemente tiña unha cruz no centro e dous pináculos nos extremos. A cuberta é piramidal, feita con ladrillo e cemento. O interior está mal iluminado pero se aprecia no muro Sur unha placa de granito, decorada nas esquinas con veneras. Ninguén recorda un uso distinto ao actual, que é exclusivo da Semana Santa, para gardar temporalmente imaxes e recoller a cera, pero a súa función principal está relacionada coa representación dun "auto sacramental" o día da Resurrección. Neste día alberga as pombas que se soltarán ao anunciar a Resurrección de Cristo. Contorna formada por prados, terreos de cultivo, edificacións tradicionais e de nova construción, equipamentos, monte baixo e arbolado.

Planos de ordenación: V.1 G03 (23 de 27) -

E 1: 2000 0 12.5 25 50 metros





- PATRIMONIO CULTURAL**
- Ámbito protección
 - Areas Respeto Patrimonio
 - Grao I Protección BIC
 - Grao II Protección Integral
 - Grao III Protección cautelar
 - Camiño de Santiago
- CLASIFICACIÓN DO SOLO**
- S. R. Prot. de Augas (SRPAg)
 - S. R. Prot. de Costas (SRPC)
 - S. R. Prot. de Augas (SRPAg)
 - S. R. Prot. de Pat. Cultural (SRPPC)
 - S. R. Prot. de Infraestruturas (SRPI)
 - S. R. Prot. de Paisaxística (SRPP)
 - S. R. Prot. de Esp. Naturais (SRPEN)
 - S. R. Prot. de Forestal (SRPF)
 - S. R. Prot. de Agropecuaria (SRPA)
 - S. R. Prot. de Ordinaria (SRPO)
 - Urbanizable Delimitado
 - Solo Urbano
 - Solo de Núcleo Rural
 - LIC Costa da Morte
- Domínio Público Marítimo Terrestre (DPMT)**
- Liña de ribeira
 - Liña de deslinde do Domínio público (DP)
 - Liña de Servidume de Protección (SP)

Se estará a lo dispuesto en el Título III, así como en la disposición transitoria cuarta de la Ley de Costas, con independencia del régimen de protección que establezca la correspondiente ficha del catálogo.

Código do elemento: **02.63**

Denominación: **PLACAS CONMEMORATIVAS** Coordenadas UTM: **477.798 / 4.747.835**
 Localización: **Rúa Alcalde Fernández, O Cabo**
 Parroquia: **Fisterra (Santa María)**
Sistema de coordenadas: Proyección: (U.T.M.) European Datum 1950 Zona 29N
Unidades: metros

Ordenanza ou norma de aplicación: **DPMT (SP), SRPEN, SRPPC, SRPC, Patrimonio Arquitectónico e Etnográfico**

Nivel de protección: **Ambiental** Clasificación do solo: **SRPEN, SRPC, SRPPC**
 Clase de ben: **Catalogado pola lei 5/2016 do Patrimonio Cultural de Galicia (LPCG)**


Obras permitidas: **As reguladas na normativa segundo o nivel de protección do elemento**

Estado de conservación: **Bo** Titolidade: **Pública**

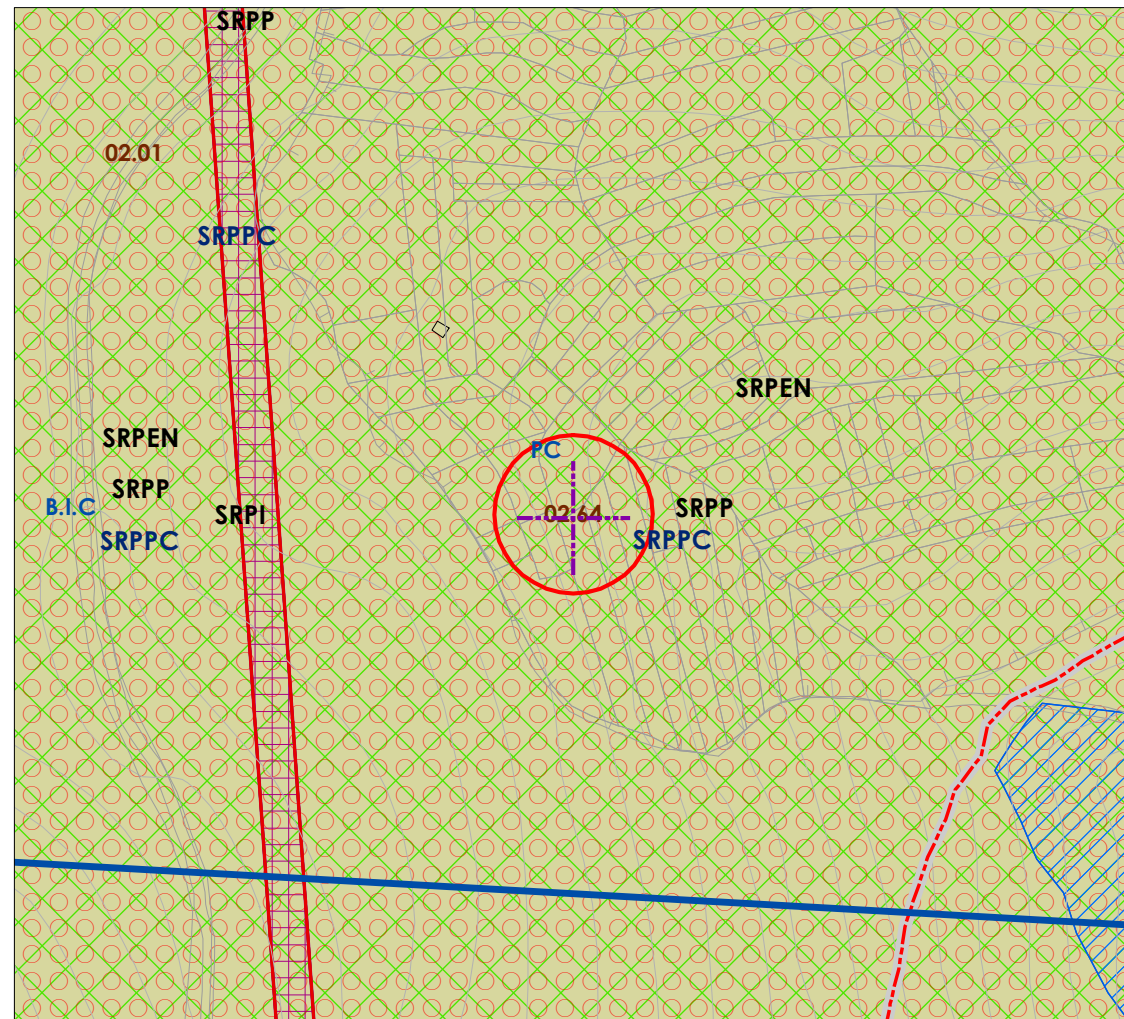
Descrición do ben: Conxunto de elementos de carácter conmemorativo e simbólico que están cubrindo, fundamentalmente, o afloramento rochoso baixo o edificio do Semáforo, aínda que non faltan as manifestacións no contorno: o cruceiro do cabo ten unha placa, hai unha cruz na punta do promontorio na que se fan amilladoiros, as manidas botas, etc. Estas manifestacións populares non deben desaparecer pero si é conveniente controlar a súa proliferación por respecto ao propio patrimonio de grande interese paisaxístico, natural e patrimonial. O contorno formado por muros baixo e a redondeza do

Planos de ordenación: V.1 I02 (26 de 27) -

E 1: 2000 0 12.5 25 50 metros



Código do elemento: **02.64**



- PATRIMONIO CULTURAL**
- Ámbito protección
 - Areas Respeto Patrimonio
 - Grao I Protección BIC
 - Grao II Protección Integral
 - Grao III Protección cautelar
 - Camiño de Santiago
- CLASIFICACIÓN DO SOLO**
- S. R. Prot. de Augas (SRPAG)
 - S. R. Prot. de Costas (SRPC)
 - S. R. Prot. de Augas (SRPAG)
 - S. R. Prot. de Pat. Cultural (SRPPC)
 - S. R. Prot. de Infraestruturas (SRPI)
 - S. R. Prot. de Paisaxística (SRPP)
 - S. R. Prot. de Esp. Naturais (SRPEN)
 - S. R. Prot. de Forestal (SRPF)
 - S. R. Prot. de Agropecuaria (SRPA)
 - S. R. Prot. de Ordinaria (SRPO)
 - Urbanizable Delimitado
 - Solo Urbano
 - Solo de Núcleo Rural
 - LIC Costa da Morte
- Domínio Público Marítimo Terrestre (DPMT)**
- Liña de ribeira
 - Liña de deslinde do Domínio público (DP)
 - Liña de Servidume de Protección (SP)

Denominación: **ÁREA ARQUEOLÓXICA DE VILARVELLO**
 Localización: **O facho, Fisterra**
 Parroquia: **Fisterra (Santa María)**

Coordenadas UTM:
477.954 / 4.749.108
Sistema de coordenadas:
 Proxección: (U.T.M.) European Datum 1950 Zona 29N
 Unidades: metros

Ordenanza ou norma de aplicación:
SRPEN, SRPPC, SRPP, Patrimonio Arquitectónico e Etnográfico


Nivel de protección: **Integral**
 Clase de ben: **Catalogado pola lei 5/2016 do Patrimonio Cultural de Galicia (LPCG)**

Obras permitidas:
As reguladas na normativa segundo o nivel de protección do elemento

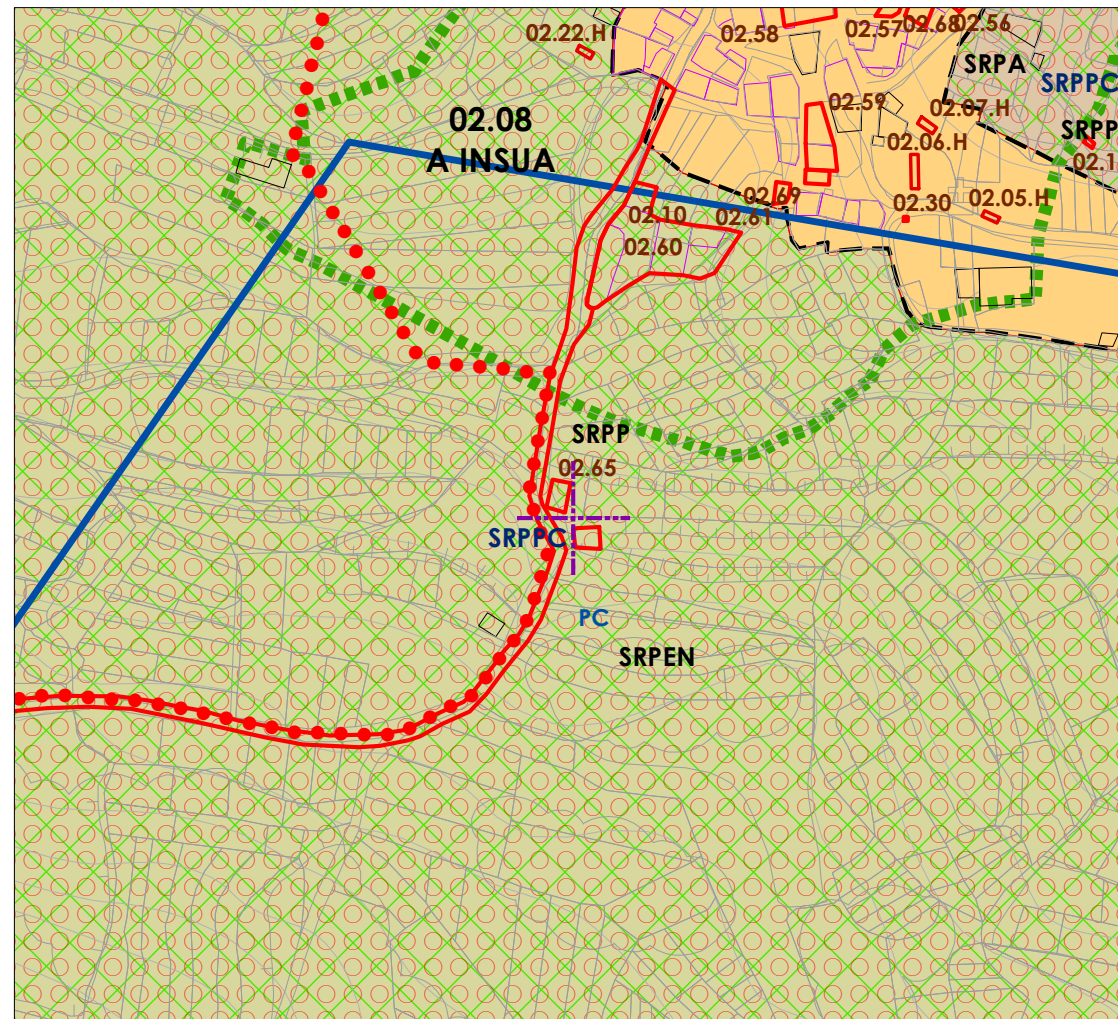
Estado de conservación: - Uso actual: - Titularidade: **Privada**

Descrición do ben:
 Atópase moi preto do conxunto arqueolóxico de San Guillermo. É a valgada que mira cara a Cabanas e a boca da Ría. Etimoloxicamente quer dicir que aquí houbo un asentamento desde vello. Alonso Romero mantén que existiu esta poboado, mesmo que houbera unha comunidade monástica, "muy posiblemente eremitas que llegaron por mar", pero que a comezos do século XVII xa estaba abandonado. E, segundo este mesmo autor, estes monxes serían os encargados de prender o lume para facer sinais aos navegantes. É preciso realizar unha prospección arqueolóxica para localizar posibles restos constructivos ou materiais que poidan demostrar a existencia dun asentamento nesta zona. Entorno de grande interese paisaxístico e natural e protexido polo PXOM, contorno formado por monte baixo e rochas.

Planos de ordenación: V.1 H02 (24 de 27) - E 1: 2000 0 12.5 25 50 metros



Código do elemento: **02.65**



- PATRIMONIO CULTURAL**
- Ámbito protección
 - Areas Respeto Patrimonio
 - Grao I Protección BIC
 - Grao II Protección Integral
 - Grao III Protección cautelar
 - Camión de Santiago
- CLASIFICACIÓN DO SOLO**
- S. R. Prot. de Augas (SRPAg)
 - S. R. Prot. de Costas (SRPC)
 - S. R. Prot. de Augas (SRPAg)
 - S. R. Prot. de Pat. Cultural (SRPPC)
 - S. R. Prot. de Infraestruturas (SRPI)
 - S. R. Prot. de Paisaxística (SRPP)
 - S. R. Prot. de Esp. Naturais (SRPEN)
 - S. R. Prot. de Forestal (SRPF)
 - S. R. Prot. de Agropecuaria (SRPA)
 - S. R. Prot. de Ordinaria (SRPO)
 - Urbanizable Delimitado
 - Solo Urbano
 - Solo de Núcleo Rural
 - LIC Costa da Morte
- Domínio Público Marítimo Terrestre (DPMT)**
- Liña de ribeira
 - Liña de deslinde do Domínio público (DP)
 - Liña de Servidume de Protección (SP)

Denominación: **CORTE O BRAVO**
Localización: **A Insua**
Parroquia: **Fisterra (Santa María)**

Coordenadas UTM:
477.946 / 4.750.042
Sistema de coordenadas:
Proxección: (U.T.M.) European Datum 1950 Zona 29N
Unidades: metros

Ordenanza ou norma de aplicación:
SRPEN, SRPPC, SRPP, Patrimonio Arquitectónico e Etnográfico

Nivel de protección: **Estrutural**
Clase de ben: **Catalogado pola lei 5/2016 do Patrimonio Cultural de Galicia (LPCG)**
Clasificación do solo: **SRPEN, SRPPC, SRPP**

Obras permitidas:
As reguladas na normativa segundo o nivel de protección do elemento

Estado de conservación: **Ruína**
Uso actual: **Agropecuario**
Titularidade: **Privada**

Descrición do ben:

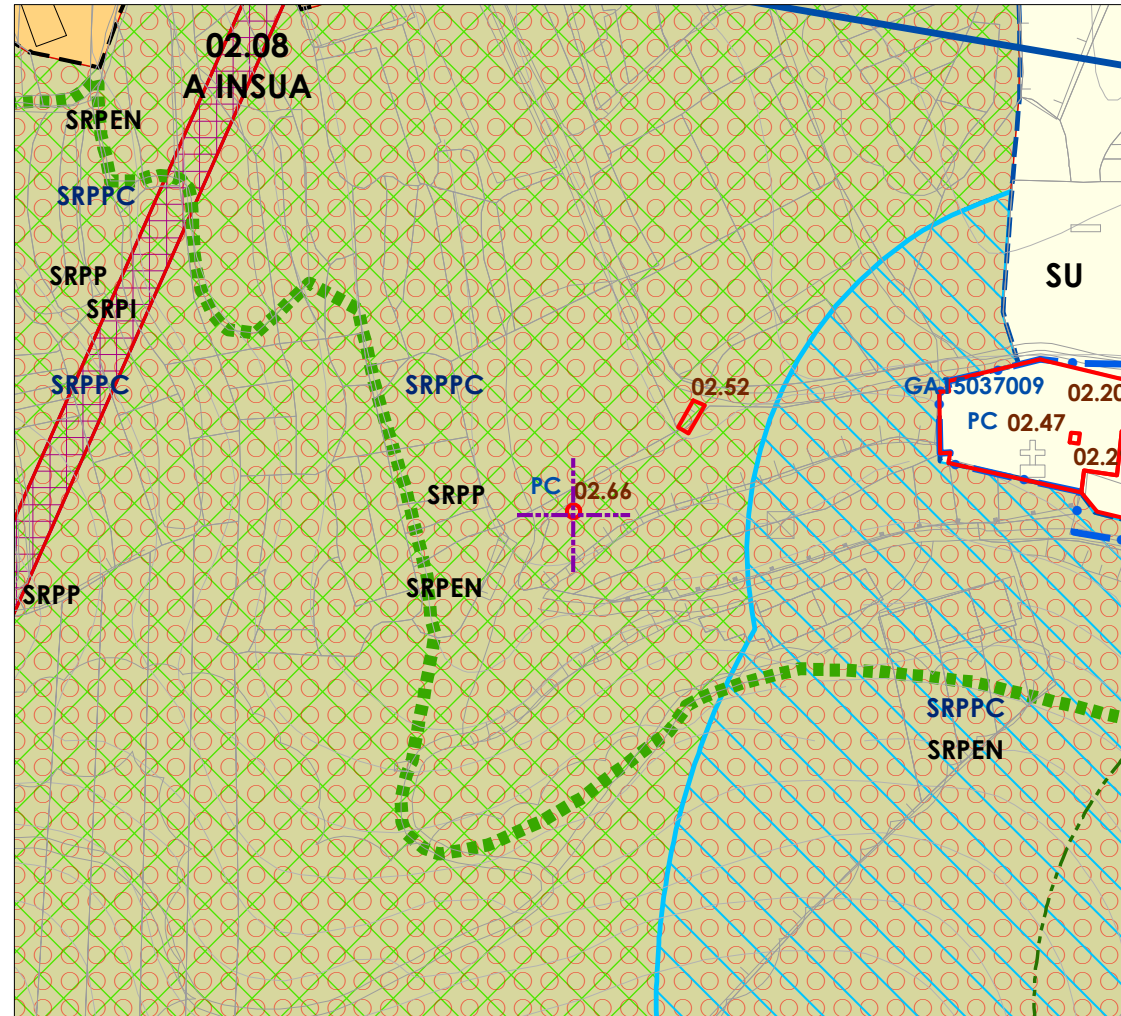
Dous cortellos abandonados e invadidos pola vexetación. Poren, os muros que se poden ver parecen en bastante bo estado. Son de planta cuadrangular e están construídos con mampostería de granito local, usando nos recercados unha mampostería máis traballada. Ambos perderon a cuberta fai tempo. É o derradeiro referente habitacional construído a camiño do Monte do Cabo. A partir de aquí comeza un ruiro que percorre a cara de Poñente cara o Cabo. Contorna rural formada por prados e monte baixo, así como edificacións tradicionais e de nova construción.

Planos de ordenación: V.1 G02 (22 de 27) V.4 C01 (04 de 05)

E 1: 2000 0 12.5 25 50 metros



Código do elemento: **02.66**



- PATRIMONIO CULTURAL**
- Ámbito protección
 - Areas Respeto Patrimonio
 - Grao I Protección BIC
 - Grao II Protección Integral
 - Grao III Protección cautelar
 - Camiño de Santiago
- CLASIFICACIÓN DO SOLO**
- S. R. Prot. de Augas (SRPAg)
 - S. R. Prot. de Costas (SRPC)
 - S. R. Prot. de Augas (SRPAg)
 - S. R. Prot. de Pat. Cultural (SRPPC)
 - S. R. Prot. de Infraestruturas (SRPI)
 - S. R. Prot. de Paisaxística (SRPP)
 - S. R. Prot. de Esp. Naturais (SRPEN)
 - S. R. Prot. de Forestal (SRPF)
 - S. R. Prot. de Agropecuaria (SRPA)
 - S. R. Prot. de Ordinaria (SRPO)
 - Urbanizable Delimitado
 - Solo Urbano
 - Solo de Núcleo Rural
 - LIC Costa da Morte
- Domínio Público Marítimo Terrestre (DPMT)**
- Liña de ribeira
 - Liña de deslinde do Domínio público (DP)
 - Liña de Servidume de Protección (SP)

Denominación: **MUÍÑO DO PRADO**
Localización: **Santa María, Fisterra**
Parroquia: **Fisterra (Santa María)**

Coordenadas UTM:
478.303 / 4.749.927
Sistema de coordenadas:
Proxección: (U.T.M.) European Datum 1950 Zona 29N
Unidades: metros

Ordenanza ou norma de aplicación:
SRPEN, SRPPC, SRPP, Patrimonio Arquitectónico e Etnográfico

Nivel de protección: **Estrutural**
Clase de ben: **Catalogado pola lei 5/2016 do Patrimonio Cultural de Galicia (LPCG)**
Clasificación do solo: **SRPEN, SRPPC, SRPP**

Obras permitidas:
As reguladas na normativa segundo o nivel de protección do elemento

Estado de conservación: **Ruína**
Uso actual: **Agropecuario**
Titularidade: **Privada**

Descrición do ben:

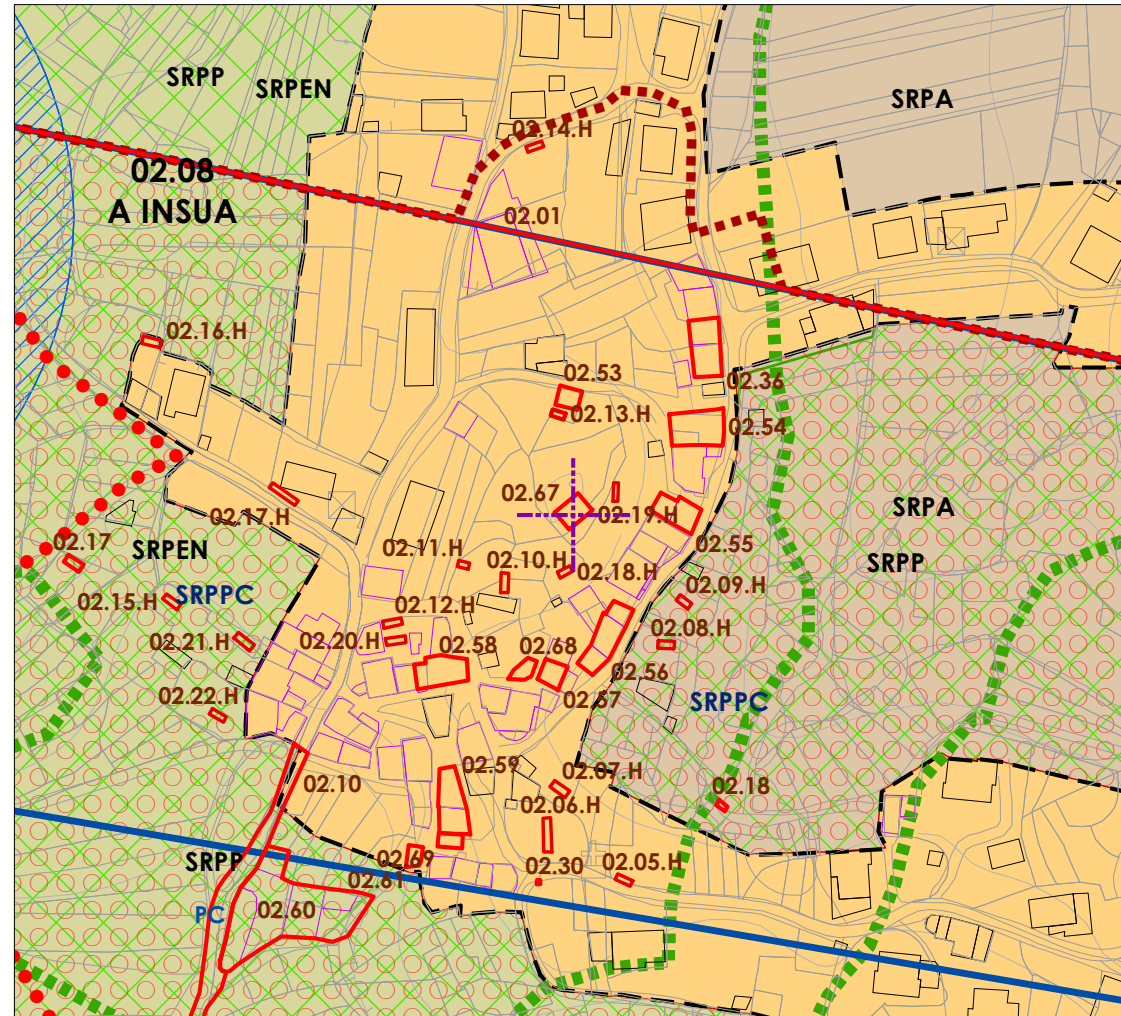
Pequeno muíño familiar construído polo padre do actual propietario arredor de 1950 (se esta bleceron na zona no 1939). Abasteciase de auga dunha das numerosas correntes da zona; ao canalizar a auga para levar á "traí da" deixou de funcionar. Está construído en mampostería de granito local, cos recercados da porta e a ventá labrados en forma de sillar máis ou menos regular. A cuberta, a dúas augas, é de tella árabe. Conserva a moa na habitación de entrada, pero o rodicio o retiraron fai tempo; é imposible entrar nel pola acumulación de lixo no interior. Contorna formada por prados, terreos de cultivo, edificacións tradicionais e de nova construción, equipamentos, monte baixo e arbolado.

Planos de ordenación: V.1 G03 (23 de 27) V.4 C01 (04 de 05)

E 1: 2000 0 12.5 25 50 metros



Código do elemento: **02.67**



- PATRIMONIO CULTURAL**
- Ámbito protección
 - Areas Respeto Patrimonio
 - Grao I Protección BIC
 - Grao II Protección Integral
 - Grao III Protección cautelar
 - Camiño de Santiago
- CLASIFICACIÓN DO SOLO**
- S. R. Prot. de Augas (SRPAG)
 - S. R. Prot. de Costas (SRPC)
 - S. R. Prot. de Augas (SRPAG)
 - S. R. Prot. de Pat. Cultural (SRPPC)
 - S. R. Prot. de Infraestruturas (SRPI)
 - S. R. Prot. de Paisaxística (SRPP)
 - S. R. Prot. de Esp. Naturais (SRPEN)
 - S. R. Prot. de Forestal (SRPF)
 - S. R. Prot. de Agropecuaria (SRPA)
 - S. R. Prot. de Ordinaria (SRPO)
 - Urbanizable Delimitado
 - Solo Urbano
 - Solo de Núcleo Rural
 - LIC Costa da Morte
- Domínio Público Marítimo Terrestre (DPMT)**
- Liña de ribeira
 - Liña de deslinde do Domínio público (DP)
 - Liña de Servidume de Protección (SP)

Denominación: **ALPENDRE**
 Localización: **A Insua**
 Parroquia: **Fisterra (Santa María)**

Coordenadas UTM:
478.043 / 4.750.219
Sistema de coordenadas:
 Proxección: (U.T.M.) European Datum 1950 Zona 29N
 Unidades: metros

Ordenanza ou norma de aplicación:
SU-R, Patrimonio Arquitectónico e Etnográfico

Nivel de protección: **Estrutural**
 Clase de ben: **Catalogado pola lei 5/2016 do Patrimonio Cultural de Galicia (LPCG)**

Obras permitidas:
As reguladas na normativa segundo o nivel de protección do elemento

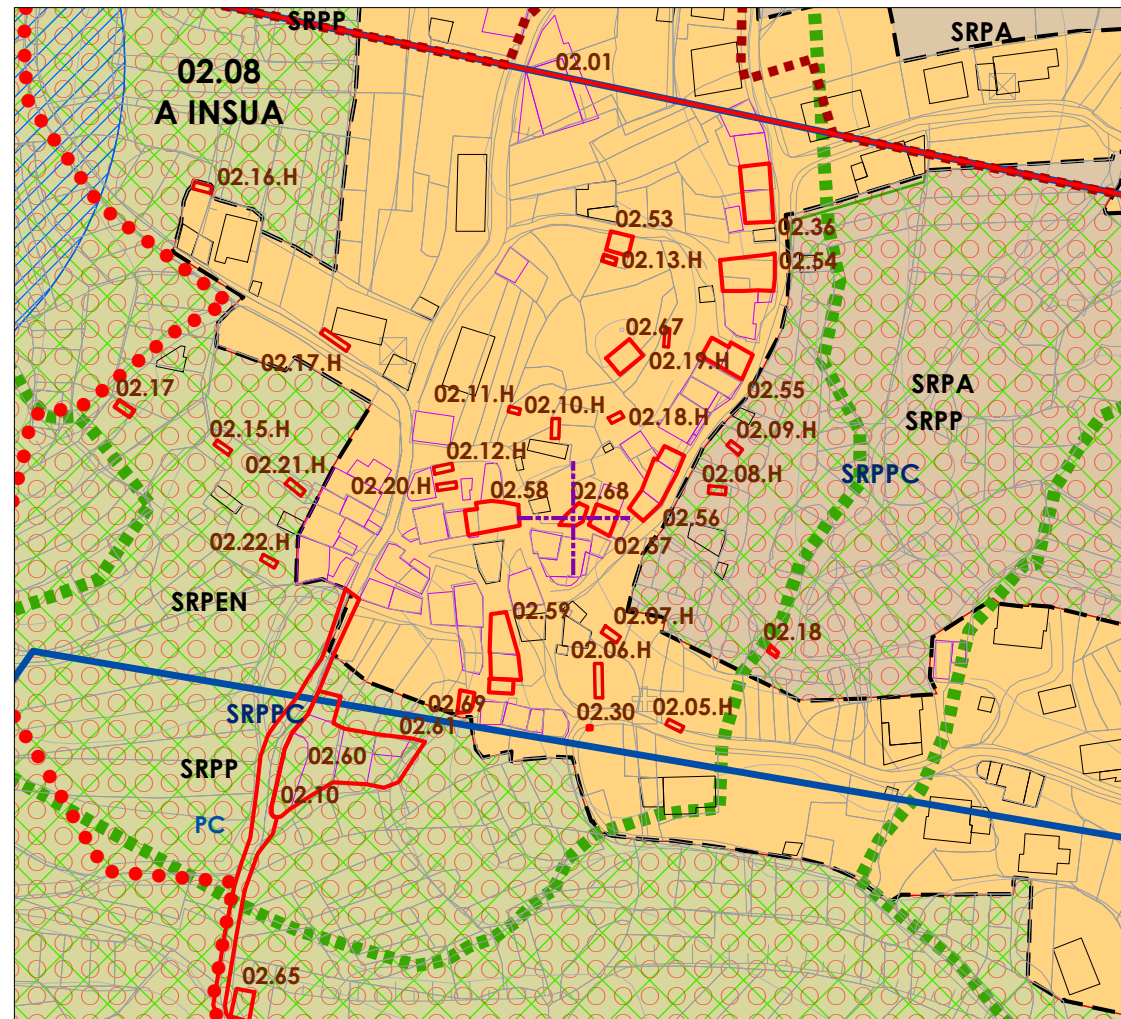
Estado de conservación: **Malo**
 Uso actual: **Agropecuario**
 Titularidade: **Privada**

Descrición do ben:
 Alpendre exento, xunto a un hórreo e unha aira de cemento. De planta cuadrangular, dúas portas nun dos muros piñones e cuberta arruinada de tella, a dúas augas. Nesta construción pódese observar a disposición continua das capías (cadea de grandes lousas de pedra que sobresaen varios centímetros sobre o nivel dos muros e que serven para protexer a unión do tellado cos muro para evitar filtracións de auga polas xuntas). Aínda que se atopa dentro dunha zona urbana o contorno do elemento esta formado por prados e monte baixo, así como edificacións tradicionais e de nova construción.

Planos de ordenación: V.1 G02 (22 de 27) V.4 C01 (04 de 05) E 1: 2000 0 12.5 25 50 metros



Código do elemento: **02.68**



- PATRIMONIO CULTURAL**
- Ámbito protección
 - Areas Respeto Patrimonio
 - Grao I Protección BIC
 - Grao II Protección Integral
 - Grao III Protección cautelar
 - Camiño de Santiago
- CLASIFICACIÓN DO SOLO**
- S. R. Prot. de Augas (SRPAG)
 - S. R. Prot. de Costas (SRPC)
 - S. R. Prot. de Augas (SRPAG)
 - S. R. Prot. de Pat. Cultural (SRPPC)
 - S. R. Prot. de Infraestruturas (SRPI)
 - S. R. Prot. de Paisaxística (SRPP)
 - S. R. Prot. de Esp. Naturais (SRPEN)
 - S. R. Prot. de Forestal (SRPF)
 - S. R. Prot. de Agropecuaria (SRPA)
 - S. R. Prot. de Ordinaria (SRPO)
 - Urbanizable Delimitado
 - Solo Urbano
 - Solo de Núcleo Rural
 - LIC Costa da Morte
- Domínio Público Marítimo Terrestre (DPMT)**
- Liña de ribeira
 - Liña de deslinde do Domínio público (DP)
 - Liña de Servidume de Protección (SP)

Denominación: **ALPENDRE**
 Localización: **A Insua**
 Parroquia: **Fisterra (Santa María)**
 Coordenadas UTM: **478.030 / 4.750.177**
Sistema de coordenadas: Proyección: (U.T.M.) European Datum 1950 Zona 29N Unidades: metros

Ordenanza ou norma de aplicación:
SU-R, Patrimonio Arquitectónico e Etnográfico

Nivel de protección: **Estrutural**
 Clasificación do solo: **SU**
 Clase de ben: **Catalogado pola lei 5/2016 do Patrimonio Cultural de Galicia (LPCG)**

Obras permitidas:
As reguladas na normativa segundo o nivel de protección do elemento

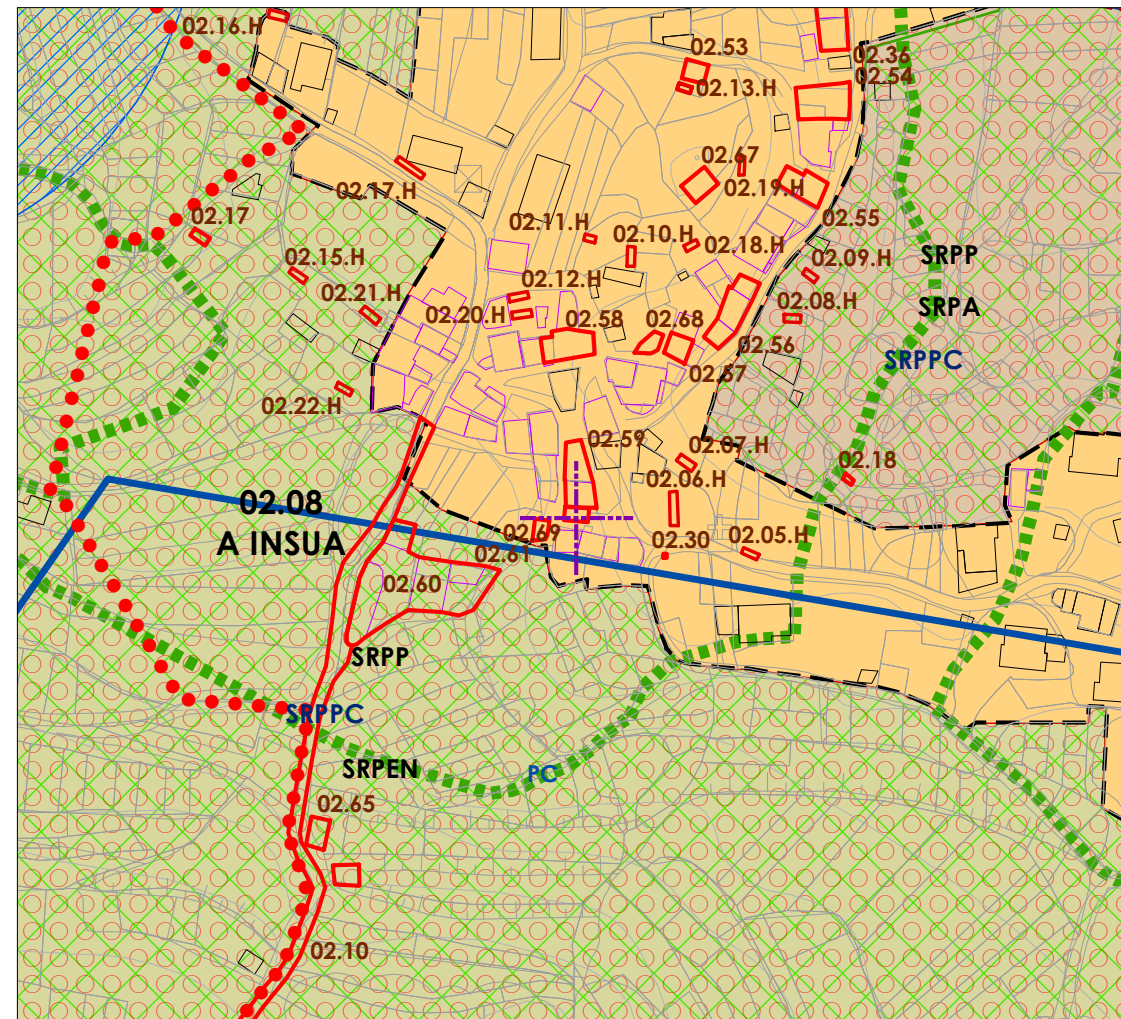
Estado de conservación: **Malo**
 Uso actual: **Agropecuario**
 Titularidade: **Privada**

Descrición do ben:
 Alpendre exento. De planta irregular, cuberta arruinada reemplazada por unha de uralita, a unha auga. Muros curvos de cachotaría de pedra vista. Aínda que se atopa dentro dunha zona urbana o contorno do elemento esta formado por prados e monte baixo, así como edificacións tradicionais e de nova construción.

Planos de ordenación: V.1 G02 (22 de 27) V.4 C01 (04 de 05) E 1: 2000 0 12.5 25 50 metros



Código do elemento: **02.69**



Planos de ordenación: V.1 G02 (22 de 27) V.4 C01 (04 de 05)

E 1: 2000 0 12.5 25 50 metros

Denominación: **ALPENDRE**
Localización: **A Insua**
Parroquia: **Fisterra (Santa María)**

Coordenadas UTM:
478.011 / 4.750.132
Sistema de coordenadas:
Proyección: (U.T.M.) European Datum 1950 Zona 29N
Unidades: metros

Ordenanza ou norma de aplicación:
SU-R, Patrimonio Arquitectónico e Etnográfico

Nivel de protección: **Estructural**
Clase de ben: **Catalogado pola lei 5/2016 do Patrimonio Cultural de Galicia (LPCG)**
Clasificación do solo: **SU**

Obras permitidas:
As reguladas na normativa segundo o nivel de protección do elemento

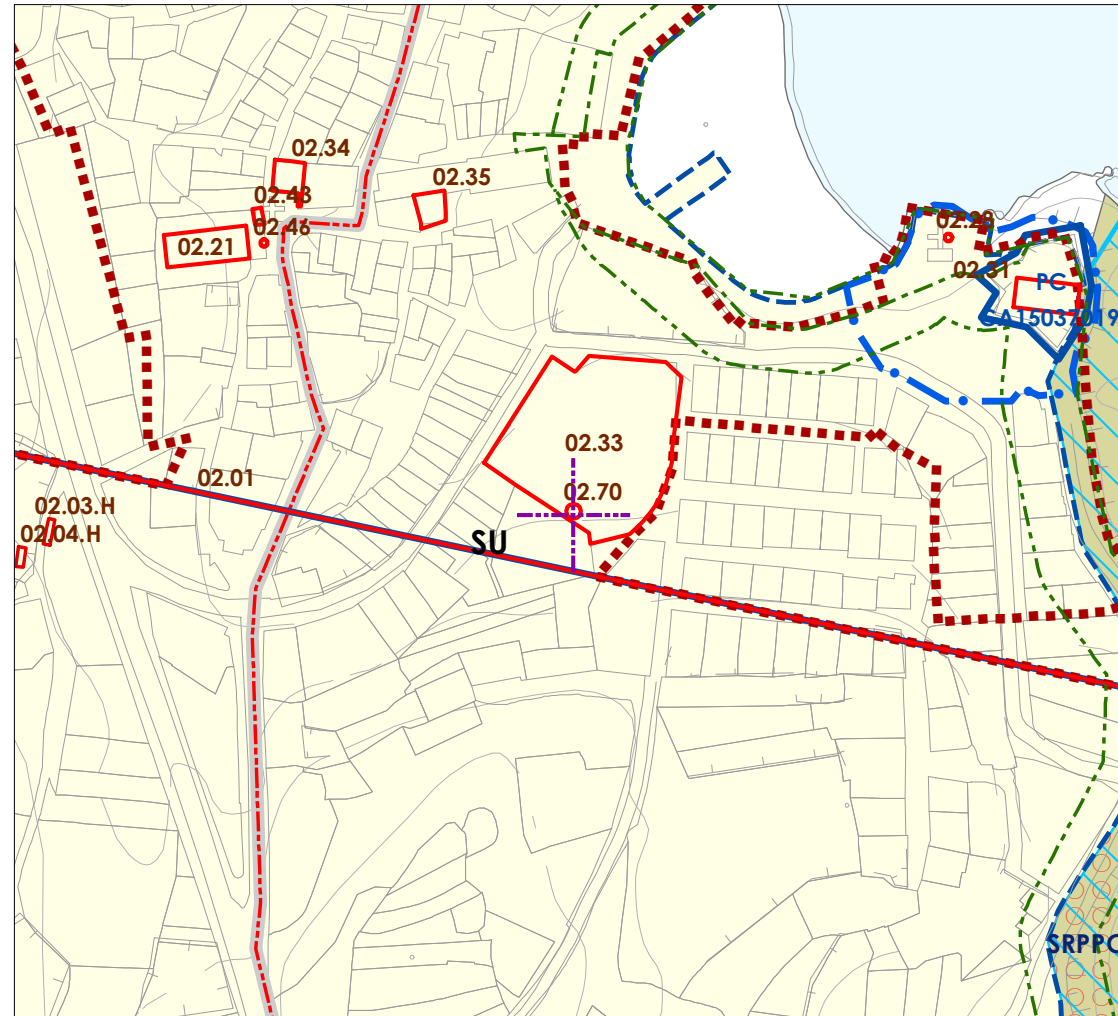
Estado de conservación: **Ruína**
Uso actual: **Agropecuario**
Titularidade: **Privada**

Descrición do ben:

O alpendre está construído en mampostería de granito e ten cuberta de tella a dúas augas, aruinada. Ao fronte ábrese unha ventá (oco sen recercado) e no muro traseiro, ábrese unha porta con recercado de mampostería careada. Esta construción tamén se adapta á forte pendente do terreno. Aínda que se atopa dentro dunha zona urbana o contorno do elemento esta formado por prados e monte baixo, así como edificacións tradicionais e de nova construción.



Código do elemento: **02.70**



- PATRIMONIO CULTURAL**
- Ámbito protección
 - Areas Respeto Patrimonio
 - Grao I Protección BIC
 - Grao II Protección Integral
 - Grao III Protección cautelar
 - Camiño de Santiago
- CLASIFICACIÓN DO SOLO**
- S. R. Prot. de Augas (SRPAG)
 - S. R. Prot. de Costas (SRPC)
 - S. R. Prot. de Augas (SRPAG)
 - S. R. Prot. de Pat. Cultural (SRPPC)
 - S. R. Prot. de Infraestruturas (SRPI)
 - S. R. Prot. de Paisaxística (SRPP)
 - S. R. Prot. de Esp. Naturais (SRPEN)
 - S. R. Prot. de Forestal (SRPF)
 - S. R. Prot. de Agropecuaria (SRPA)
 - S. R. Prot. de Ordinaria (SRPO)
 - Urbanizable Delimitado
 - Solo Urbano
 - Solo de Núcleo Rural
 - LIC Costa da Morte
- Domínio Público Marítimo Terrestre (DPMT)**
- Liña de ribeira
 - Liña de deslinde do Domínio público (DP)
 - Liña de Servidume de Protección (SP)

Denominación: **POMBAL**
Localización: **Rúa Manuel Lago Pais, Fisterra**
Parroquia: **Fisterra (Santa María)**

Coordenadas UTM:
478.581 / 4.750.192
Sistema de coordenadas:
Proxección: (U.T.M.) European Datum 1950 Zona 29N
Unidades: metros

Ordenanza ou norma de aplicación:
SU-R, Patrimonio Arquitectónico e Etnográfico

Nivel de protección: **Estrutural**
Clase de ben: **Catalogado pola lei 5/2016 do Patrimonio Cultural de Galicia (LPCG)**
Clasificación do solo: **SU**

Obras permitidas:
As reguladas na normativa segundo o nivel de protección do elemento

Estado de conservación: **Bo**
Uso actual: **Agropecuario**
Titularidade: **Privada**

Descrición do ben:

Exemplo de arquitectura popular de coidada feita destinada á cría de pombas. É unha construción illada na finca dunha casa tradicional catalogada. É de corpo cilíndrico e cuberta cónica de escasa pendente. O muro de peche é de cachotería de granito visto. Vai provisto de pequenos buratos para o ir e vir das pombas e dunha porta exterior alintelada e lixeiramente elevada do chan para o acceso das persoas. O muro redondeado remata nun beiril, o asoleirado, que o circunda, sobre o que se sitúan os ocos das pombas. A cuberta, que está formada por un tramado de madeira sobre o que se dispón a cubrición de tella curva, vai rematada por un pináculo esférico sobre un laxa circular de cantería con función puramente ornamental. O beiril da cuberta fórmase voando elementos da estrutura de madeira.

Planos de ordenación: V.1 G03 (23 de 27) V.4 C02 (05 de 05)

E 1: 2000 0 12.5 25 50 metros



Código do elemento: **02.71**

Hórreos incluídos: 02.24H

Denominación: **HORREO**
Localización: **Rúa Campo 19, Fisterra**
Parroquia: **Fisterra**

Coordenadas UTM:
478.481 / 4.750.460
Sistema de coordenadas:
Proxección: (U.T.M.) European Datum 1950 Zona 29N
Unidades: metros

Ordenanza ou norma de aplicación:
SU-R, Patrimonio Arquitectónico e Etnográfico

Nivel de protección: **Integral**
Clase de ben: **Declarado B.I.C. en aplicación da lei 5/2016 e do Decreto 449/1973**

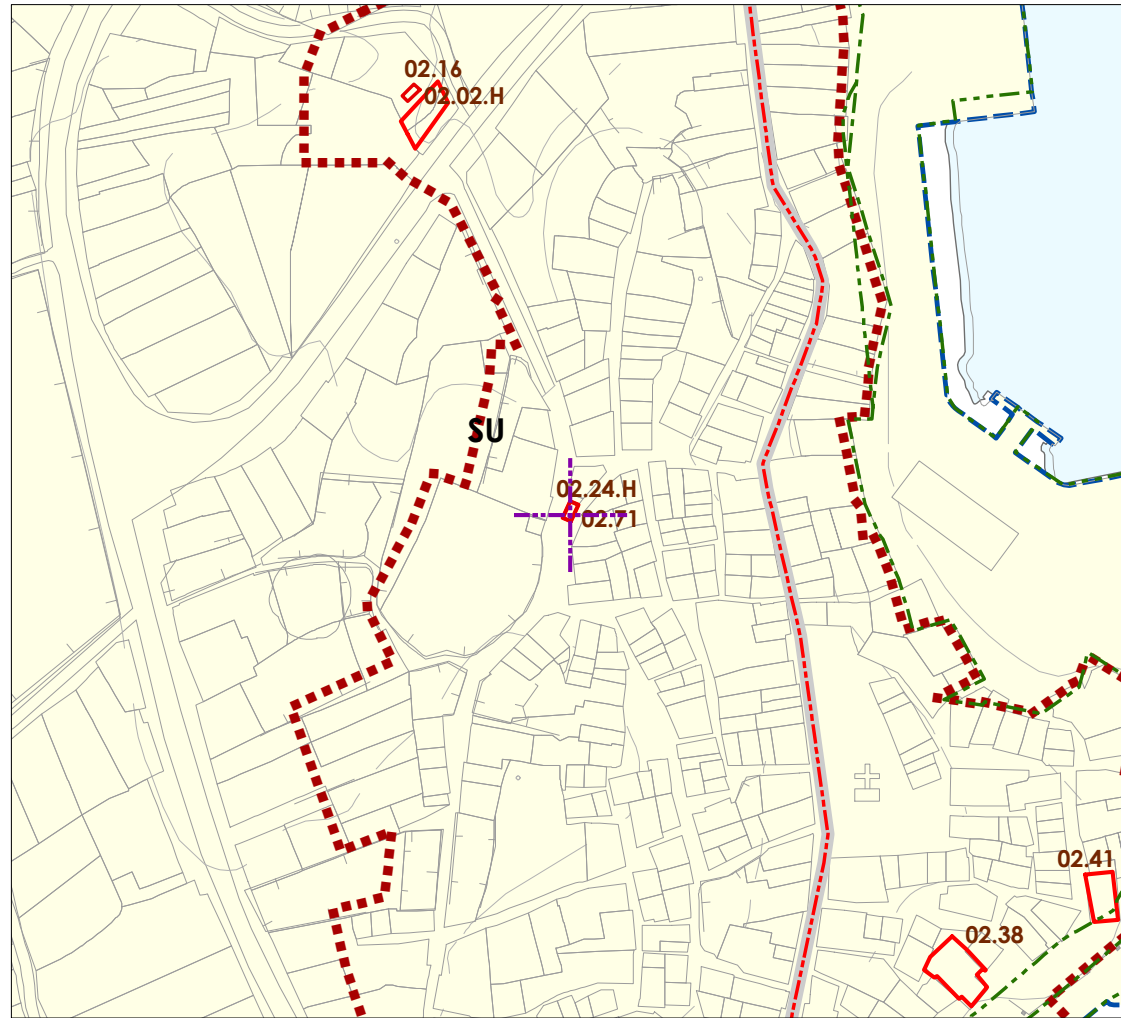
Clasificación do solo: **SU**

Obras permitidas:
As reguladas na normativa segundo o nivel de protección do elemento

Estado de conservación: **Bo**
Uso actual: **Ornamental**
Titularidade: **Privada**

Descrición do ben:

Hórreo tradicional de tipo arco fisterrán. Cumpre as características propias da súa tipoloxía, soporte baixo macizo de cachotaría de pedra. Sobre o soporte sitúanse catro pares de pés cilíndricos con tornarratos de pedra. Estrutura e doelas de cantería de pedra. O acceso á cámara é a través dunha pequena porta de acceso de madeira emprazada no penal. A cuberta é a dúas augas de tella. O pinche, gardavento, pináculo e cruz son de pedra. Emprázase no núcleo urbano de Fisterra nun cruzamento de dúas rúas.



- PATRIMONIO CULTURAL**
- Ámbito protección
 - Areas Respeto Patrimonio
 - Grao I Protección BIC
 - Grao II Protección Integral
 - Grao III Protección cautelar
 - Camiño de Santiago
- CLASIFICACIÓN DO SOLO**
- S. R. Prot. de Augas (SRPAG)
 - S. R. Prot. de Costas (SRPC)
 - S. R. Prot. de Augas (SRPAG)
 - S. R. Prot. de Pat. Cultural (SRPPC)
 - S. R. Prot. de Infraestruturas (SRPI)
 - S. R. Prot. de Paisaxística (SRPP)
 - S. R. Prot. de Esp. Naturais (SRPEN)
 - S. R. Prot. de Forestal (SRPF)
 - S. R. Prot. de Agropecuaria (SRPA)
 - S. R. Prot. de Ordinaria (SRPO)
 - Urbanizable Delimitado
 - Solo Urbano
 - Solo de Núcleo Rural
 - LIC Costa da Morte
- Domínio Público Marítimo Terrestre (DPMT)**
- Liña de ribeira
 - Liña de deslinde do Domínio público (DP)
 - Liña de Servidume de Protección (SP)

Planos de ordenación: V.1 G03 (23 de 27)

E 1: 2000 0 12.5 25 50 metros

