

Código do elemento: **02.00.H**

Denominación: Hórreos do Concello de Fisterra

Reportaxe fotográfica: Parroquia de Fisterra (Santa María)

Número de parroquia **02.00.H** Hórreo
Número de orde do hórreo

Parroquia: 02 Fisterra (Santa María)

Núcleo: Fisterra

02.01.H (478.610;4.750.860)



02.02.H (478.565;4.750.785)



02.03.H (478.567;4.750.400)



02.04.H (478.559;4.750.394)



Núcleo: A Insua

02.05.H (478.182;4.750.335)



02.06.H (478.162;4.750.347)



02.07.H (478.165;4.750.359)



02.08.H (478.193;4.750.397)



02.09.H (478.198;4.750.409)



02.10.H (478.150;4.750.414)



02.11.H (478.139;4.750.418)



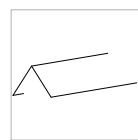
02.12.H (478.121;4.750.403)



Observacións:

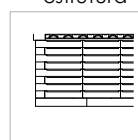
Observacións: Tódolos hórreos desta parroquia sitúanse na zona urbana. Predominan case na súa totalidade os de tipo "Arco fisterrán", con cuberta a dúas augas, de tella curva, estrutura de pedra de cachotería, ornamentos de cruz latina e pináculos sobre as sobrepenas, e pés sobre soleira de pedra, aínda que nos casos en que esta existe non é de gran altura. Tendo en conta que nesta parroquia ningún hórreo destaca polas súas características, nomearemos o 02.06.H, por que é o de maior tamaño da parroquia, con 6 pares de pés de apoio. O estado de conservación é salientable xa que só un par de eles están en mal estado.

Cuberta:

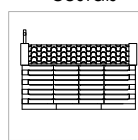


dúas augas

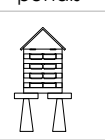
Cámara de secado:



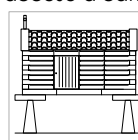
padieiras de pedra



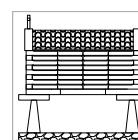
doelas de cantería



pinche+sobrepena

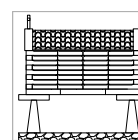


pedra

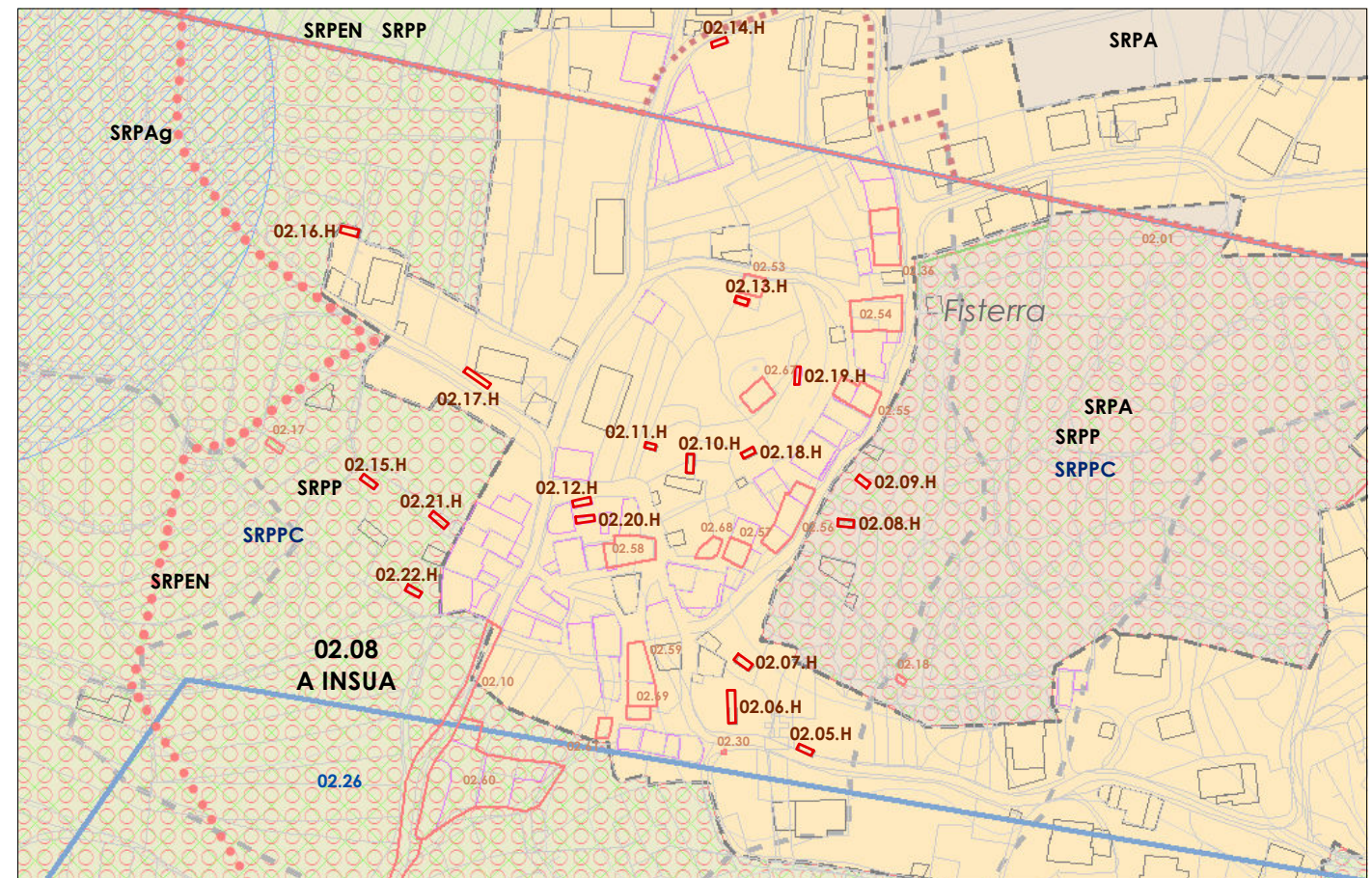
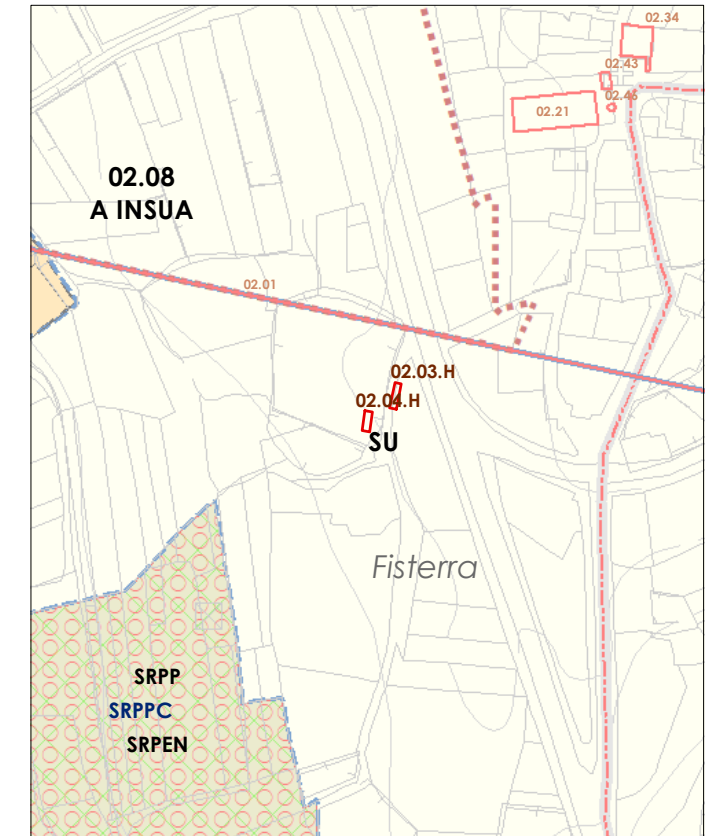
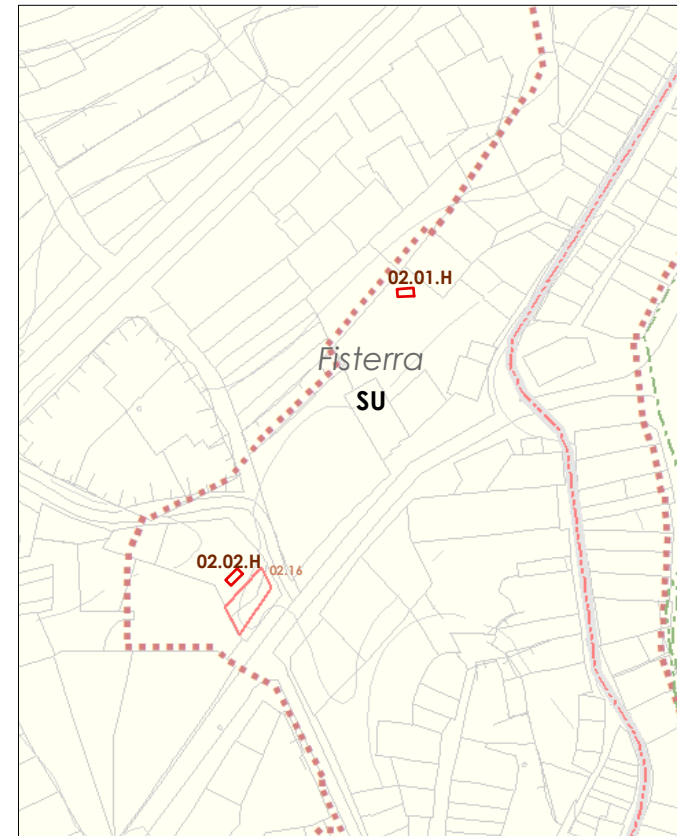


lado costal

Base:



pés sobre soleira



Categoría de protección: Segundo as disposicións que establece o artigo 432.f) da normativa de protección do pat. cultural deste PXOM.

Ordenanza ou norma de aplicación: Patrimonio Arquitectónico e Etnográfico Normas IX.

Obras permitidas: As reguladas na normativa segundo o nivel de protección do elemento.

Estado de conservación: Regular

Nivel de protección: Estructural

Uso actual: Agropecuario

Titularidade: Privada

Código do elemento: **02.00.H**

02 de 02

Denominación: Hórreos do Concello de Fisterra

Reportaxe fotográfica: Parroquia de Fisterra (Santa María)

Número de parroquia **02.00.H** Hórreo
Número de orde do hórreo

Parroquia: 02 Fisterra (Santa María)

Núcleo: A Insua

02.13.H (478.164;4.750.458) **02.14.H** (478.158;4.750.528) **02.15.H** (478.062;4.750.409) **02.16.H** (478.057;4.750.477)



02.17.H (478.164;4.750.458) **02.18.H** (478.158;4.750.528) **02.19.H** (478.062;4.750.409) **02.20.H** (478.057;4.750.477)

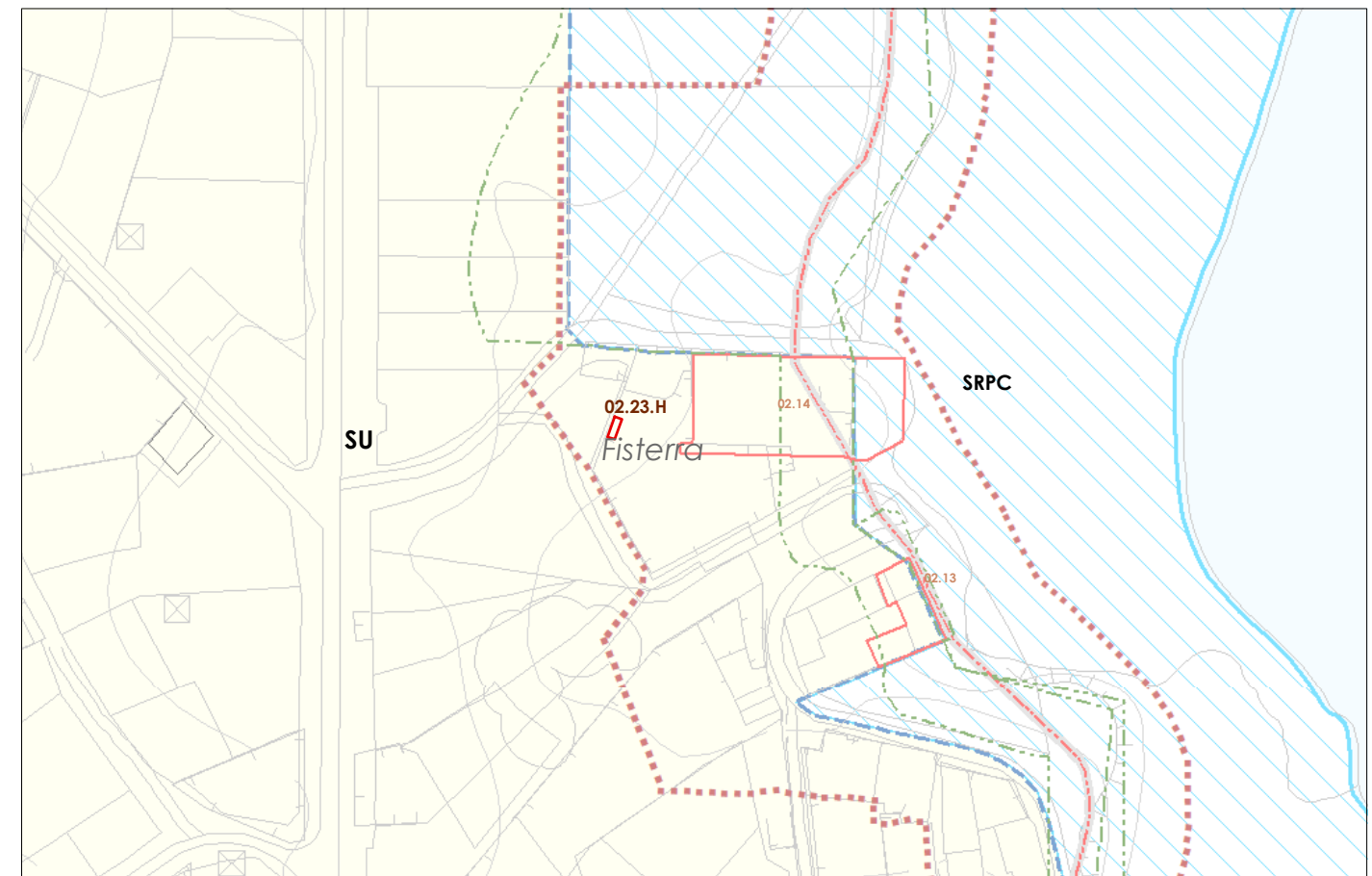
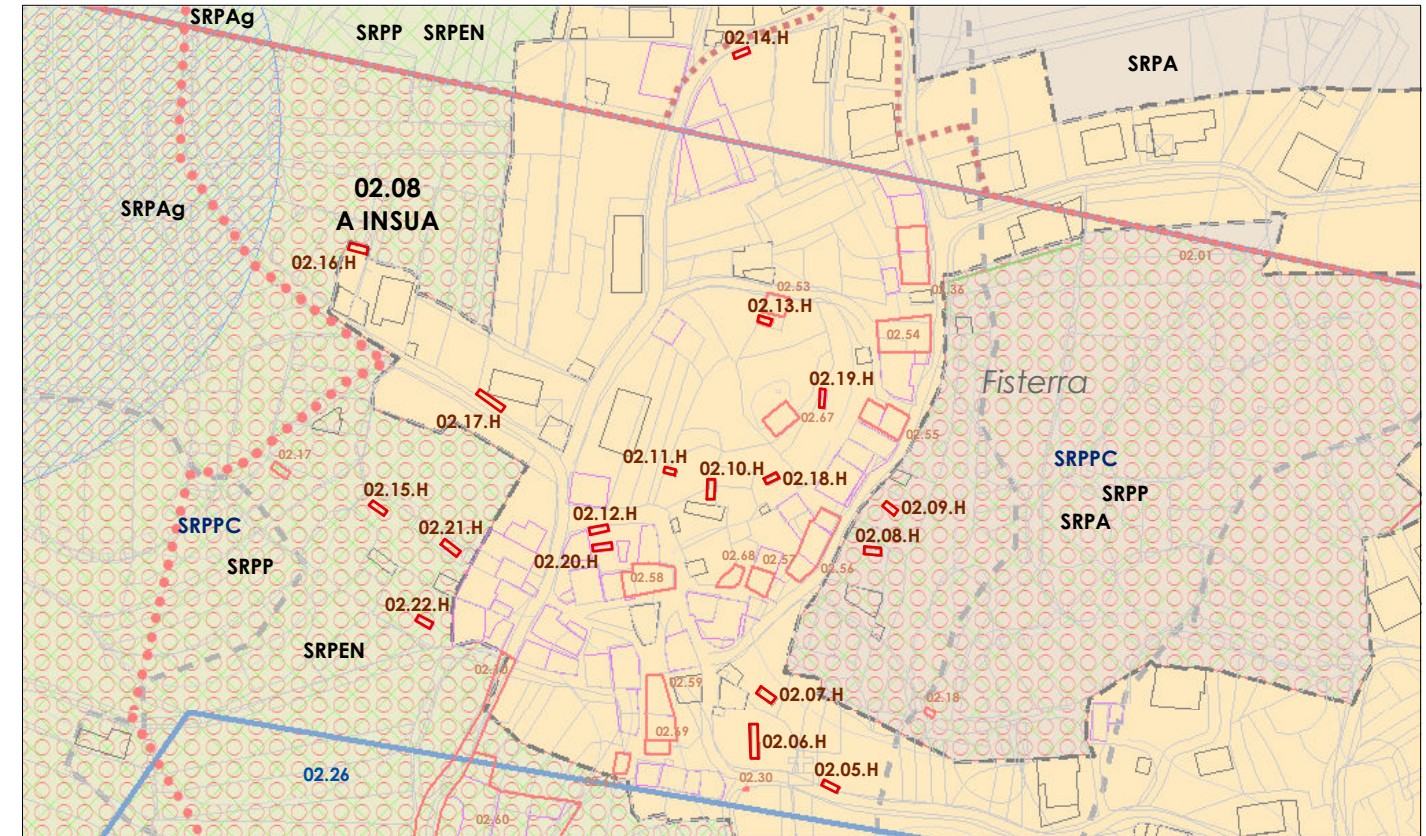


02.21.H (478.164;4.750.458) **02.22.H** (478.158;4.750.528)



Núcleo: San Roque

02.23.H (478.368;4.751.663)



Categoría de protección: Segundo as disposicións que establece o artigo 432.f) da normativa de protección do pat. cultural deste PXOM.

Ordenanza ou norma de aplicación: Patrimonio Arquitectónico e Etnográfico Normas IX.

Obras permitidas: As reguladas na normativa segundo o nivel de protección do elemento.

Estado de conservación: Regular

Nivel de protección: Estructural

Uso actual: Agropecuario

Titularidade: Privada