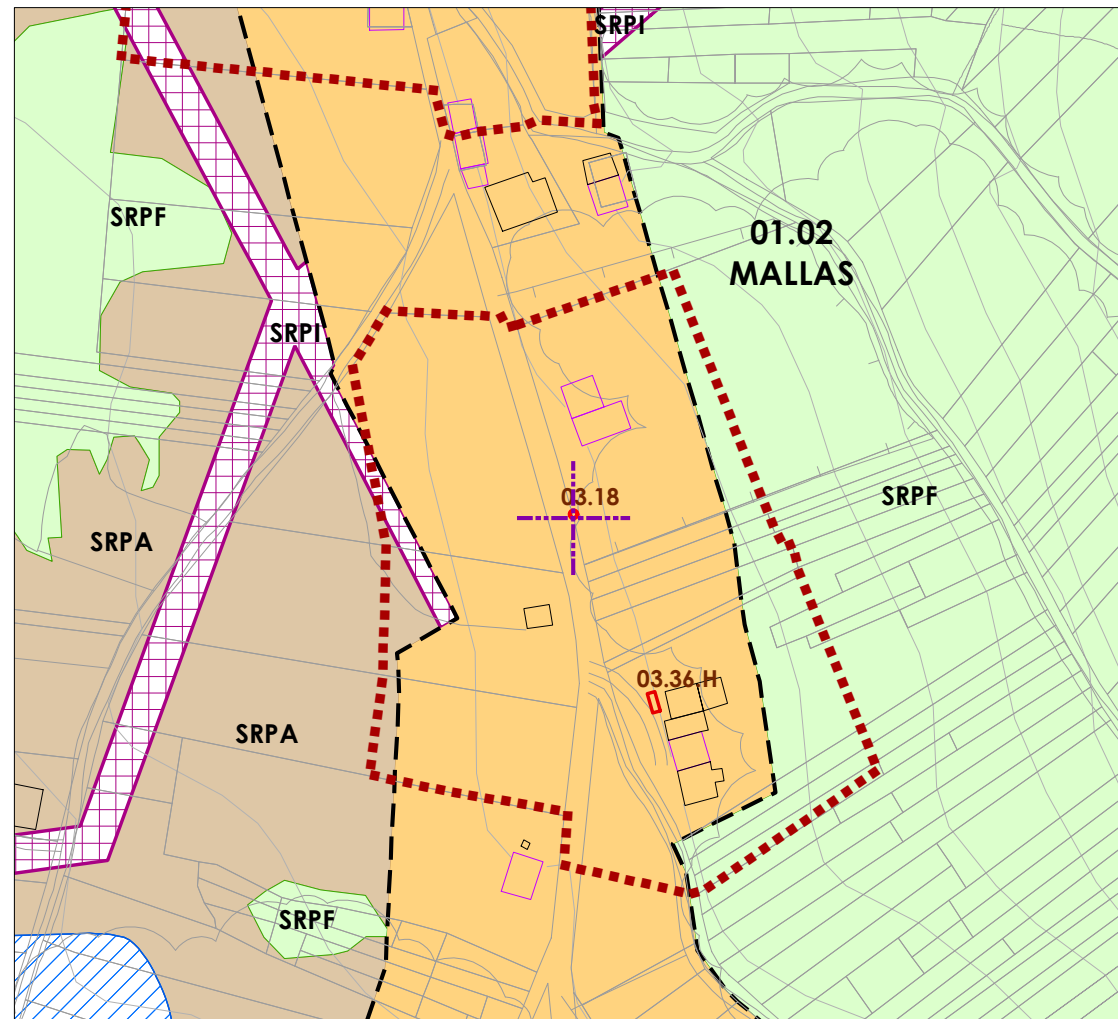


Código do elemento: **03.18**



- PATRIMONIO CULTURAL**
- Ámbito protección
 - Areas Respeto Patrimonio
 - Grao I Protección BIC
 - Grao II Protección Integral
 - Grao III Protección cautelar
 - Camiño de Santiago
- CLASIFICACIÓN DO SOLO**
- S. R. Prot. de Augas (SRPAG)
 - S. R. Prot. de Costas (SRPC)
 - S. R. Prot. de Augas (SRPAG)
 - S. R. Prot. de Pat. Cultural (SRPPC)
 - S. R. Prot. de Infraestruturas (SRPI)
 - S. R. Prot. de Paisaxística (SRPP)
 - S. R. Prot. de Esp. Naturais (SRPEN)
 - S. R. Prot. de Forestal (SRPF)
 - S. R. Prot. de Agropecuaria (SRPA)
 - S. R. Prot. de Ordinaria (SRPO)
 - Urbanizable Delimitado
 - Solo Urbano
 - Solo de Núcleo Rural
 - LIC Costa da Morte
- Domínio Público Marítimo Terrestre (DPMT)**
- Liña de ribeira
 - Liña de deslinde do Domínio público (DP)
 - Liña de Servidume de Protección (SP)

Denominación: **CRUZ**
 Localización: **Mallas**
 Parroquia: **San Martiño de Duio (San Martiño)**

Coordenadas UTM:
479.181 / 4.753.283
Sistema de coordenadas:
 Proxección: (U.T.M.) European Datum 1950 Zona 29N
 Unidades: metros

Ordenanza ou norma de aplicación:
SNRC, Patrimonio Arquitectónico e Etnográfico

Nivel de protección: **Estrutural**
 Clase de ben: **Catalogado pola lei 5/2016 do Patrimonio Cultural de Galicia (LPCG)**

Clasificación do solo: **SNRC**

Obras permitidas:
As reguladas na normativa segundo o nivel de protección do elemento

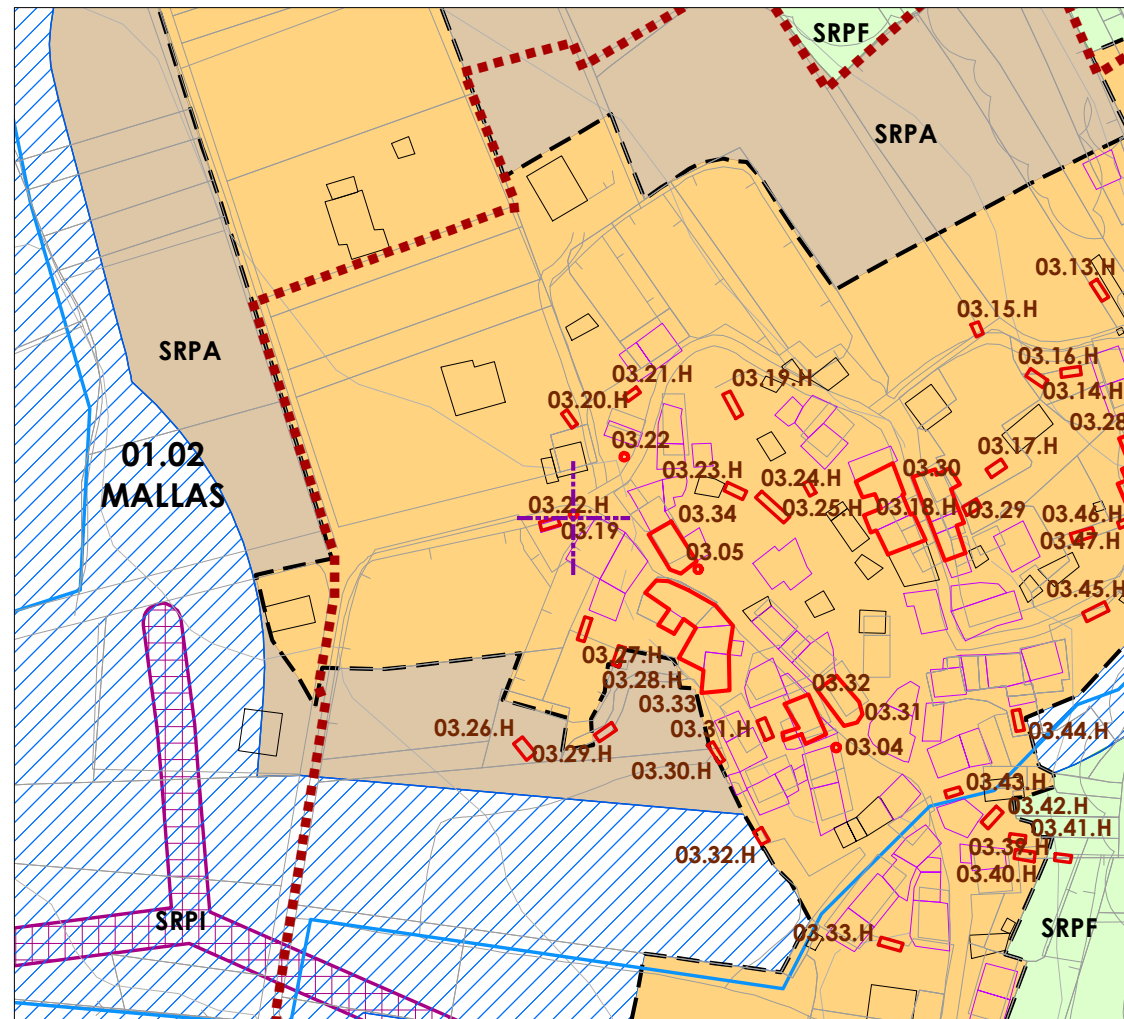
Estado de conservación: **Bo**
 Uso actual: **Relixioso**
 Titularidade: **Privada**

Descrición do ben:
 Sinxela cruz de pedra granítica colocada sobre o muro de cachotería de peche dunha parcela. Descansa sobre unha basa, tamén granítica, de planta cadrada e arestas achafranadas. Brazos da cruz achafranados. Non ten imaxes representativas. Situada ó bordo dunha estrada, nas aforas do núcleo de Mallas. O seu entorno natural está formado por unha mestura de masas arboradas e campos de cultivo e pradarías.

Planos de ordenación: V.1 E03 (17 de 27) V.13 I04 (23 de 30) E 1: 2000 0 12.5 25 50 metros



Código do elemento: **03.19**



- PATRIMONIO CULTURAL**
- Ámbito protección
 - Areas Respeto Patrimonio
 - Grao I Protección BIC
 - Grao II Protección Integral
 - Grao III Protección cautelar
 - Camiño de Santiago
- CLASIFICACIÓN DO SOLO**
- S. R. Prot. de Augas (SRPAg)
 - S. R. Prot. de Costas (SRPC)
 - S. R. Prot. de Augas (SRPAg)
 - S. R. Prot. de Pat. Cultural (SRPPC)
 - S. R. Prot. de Infraestruturas (SRPI)
 - S. R. Prot. de Paisaxística (SRPP)
 - S. R. Prot. de Esp. Naturais (SRPEN)
 - S. R. Prot. de Forestal (SRPF)
 - S. R. Prot. de Agropecuaria (SRPA)
 - S. R. Prot. de Ordinaria (SRPO)
 - Urbanizable Delimitado
 - Solo Urbano
 - Solo de Núcleo Rural
 - LIC Costa da Morte
- Domínio Público Marítimo Terrestre (DPMT)**
- Liña de ribeira
 - Liña de deslinde do Domínio público (DP)
 - Liña de Servidume de Protección (SP)

Denominación: **CRUZ**
 Localización: **Mallas**
 Parroquia: **San Martiño de Duio (San Martiño)**

Coordenadas UTM:
479.018 / 4.753.667
Sistema de coordenadas:
 Proxección: (U.T.M.) European Datum 1950 Zona 29N
 Unidades: metros

Ordenanza ou norma de aplicación:
SNRT, Patrimonio Arquitectónico e Etnográfico

Nivel de protección: **Estrutural**
 Clasificación do solo: **SNR**

Clase de ben:
Catalogado pola lei 5/2016 do Patrimonio Cultural de Galicia (LPCG)

Obras permitidas:
As reguladas na normativa segundo o nivel de protección do elemento

Estado de conservación: **Bo**
 Uso actual: **Relixioso**
 Titularidade: **Privada**

Descrición do ben:
 Sinxela cruz de pedra coas arestas achafranadas colocada sobre o muro de cachotería de peche dunha parcela. Descansa sobre unha sinxela base. Non ten imaxes representativas. Situada ó bordo dunha estrada, no lugar de Mallas. Este núcleo contén un bo número de elementos catalogados como casas, hórreos, fontes, etc. O seu entorno natural está formado por unha mestura de masas arboradas, campos de cultivo e pradarias.

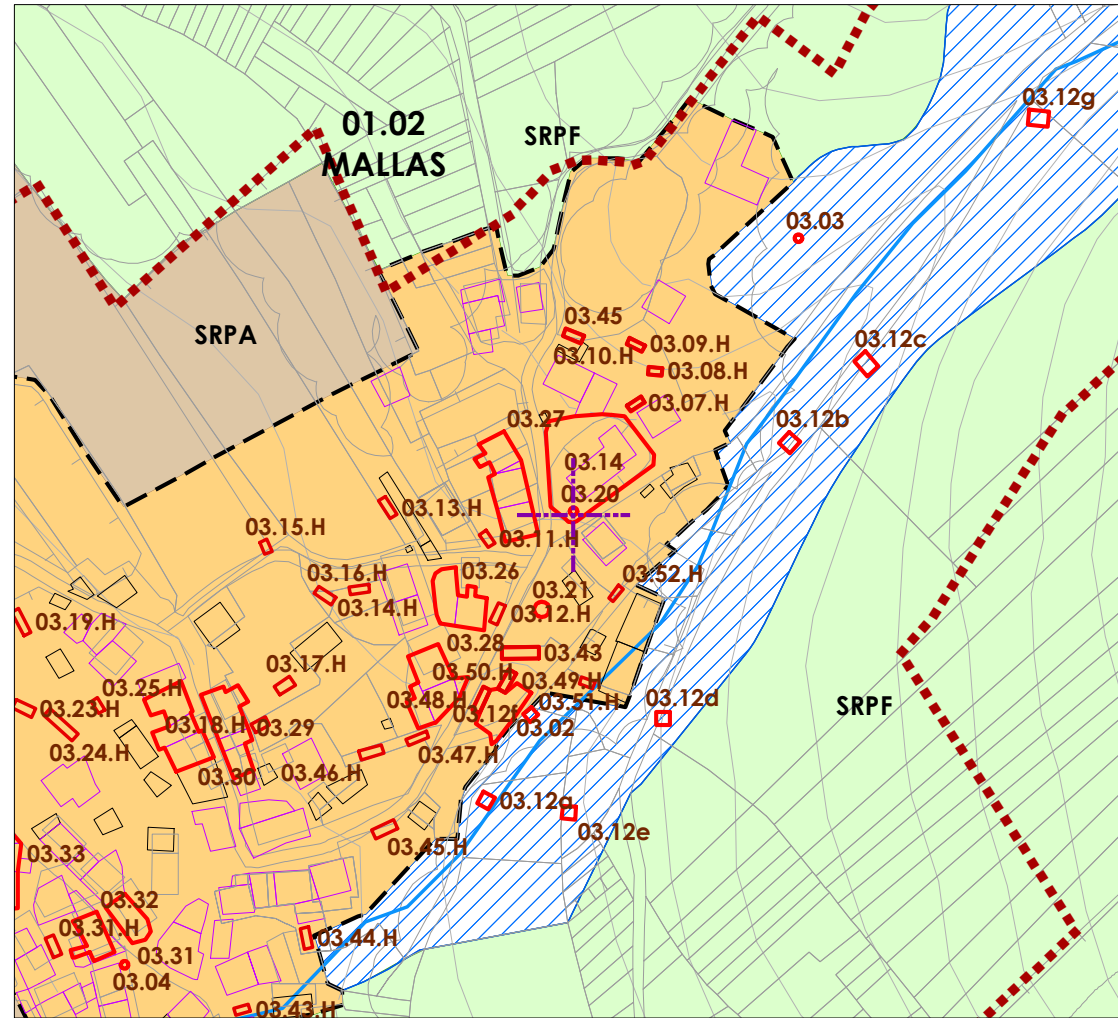
Planos de ordenación: V.1 E03 (17 de 27) V.13 H04 (19 de 30) E 1: 2000 0 12.5 25 50 metros



CVE: AQ6ZP8mC10
 Verificación: <https://sede.xunta.gal/cve>



Código do elemento: **03.20**



- PATRIMONIO CULTURAL**
- Ámbito protección
 - Areas Respeto Patrimonio
 - Grao I Protección BIC
 - Grao II Protección Integral
 - Grao III Protección cautelar
 - Camiño de Santiago
- CLASIFICACIÓN DO SOLO**
- S. R. Prot. de Augas (SRPAG)
 - S. R. Prot. de Costas (SRPC)
 - S. R. Prot. de Augas (SRPAG)
 - S. R. Prot. de Pat. Cultural (SRPPC)
 - S. R. Prot. de Infraestruturas (SRPI)
 - S. R. Prot. de Paisaxística (SRPP)
 - S. R. Prot. de Esp. Naturais (SRPEN)
 - S. R. Prot. de Forestal (SRPF)
 - S. R. Prot. de Agropecuaria (SRPA)
 - S. R. Prot. de Ordinaria (SRPO)
 - Urbanizable Delimitado
 - Solo Urbano
 - Solo de Núcleo Rural
 - LIC Costa da Morte
- Domínio Público Marítimo Terrestre (DPMT)**
- Liña de ribeira
 - Liña de deslinde do Domínio público (DP)
 - Liña de Servidume de Protección (SP)

Denominación: **CRUCEIRO DA CAPELA DA PURÍSIMA CONCEPCIÓN** Coordenadas UTM: **479.206 / 4.753.725**
 Localización: **Mallas**
 Parroquia: **San Martiño de Duio (San Martiño)**

Sistema de coordenadas:
Proxección: (U.T.M.) European Datum 1950 Zona 29N
Unidades: metros

Ordenanza ou norma de aplicación:
SNRT, Patrimonio Arquitectónico e Etnográfico

Nivel de protección: **Estrutural** Clasificación do solo: **SNR**
 Clase de ben: **Catalogado pola lei 5/2016 do Patrimonio Cultural de Galicia (LPCG)**

Obras permitidas:
As reguladas na normativa segundo o nivel de protección do elemento

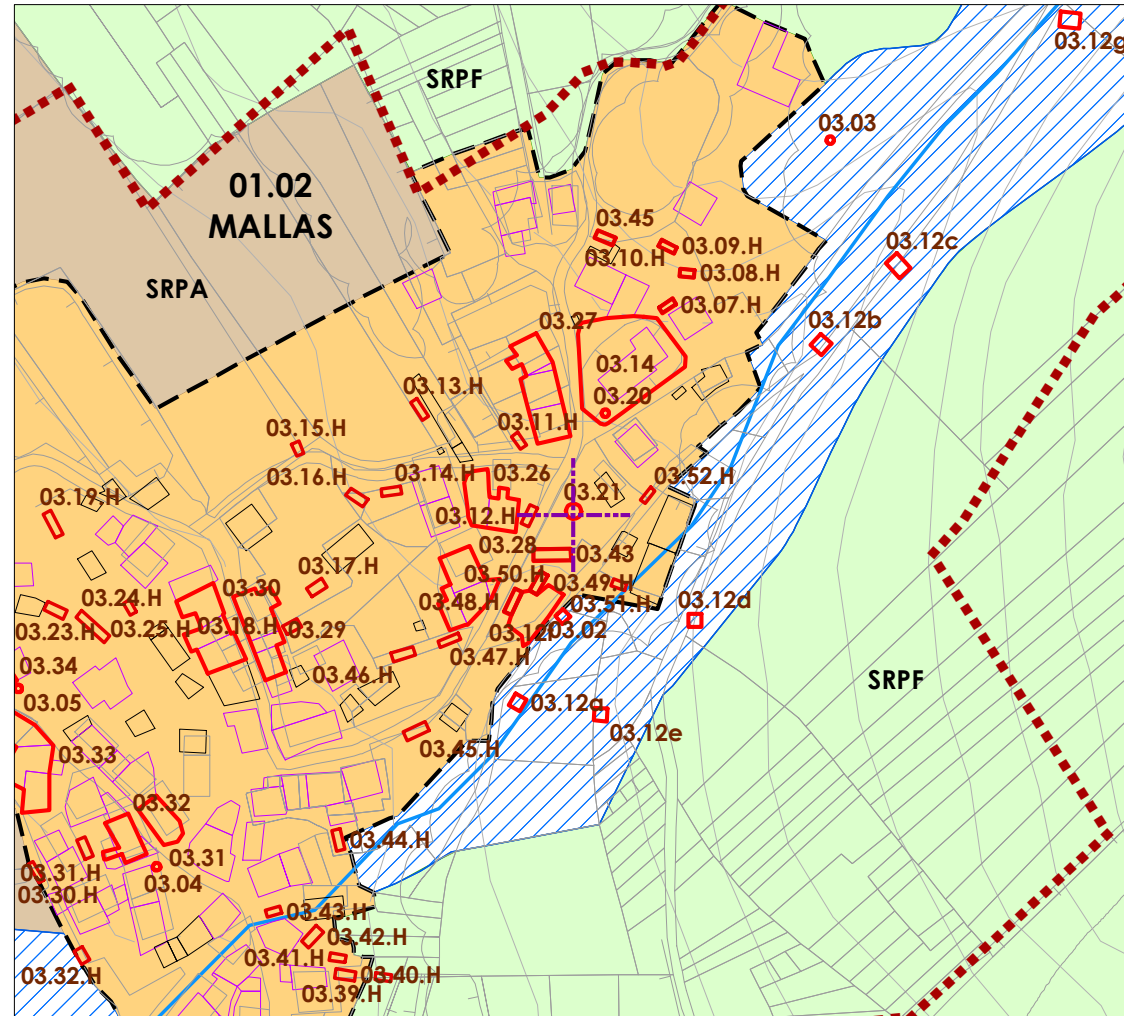
Estado de conservación: **Bo** Uso actual: **Relixioso** Titularidade: **Privada**

Descrición do ben:
 Cruceiro de pedra granítica en bo estado de conservación, sen plataforma e con pedestal cuadrangular coas arestas achafranadas. O varal é de sección octogonal, pero comeza cadrado. A forma do capitel é toscana. A sección da cruz é circular leñosa con nós, presentando no anverso un cristo crucificado con tres cravos, e no reverso unha virxe en actitude de orar cos dedos das mans entrelazados. Está situado no adro da capela da Purísima Concepción, no lugar de Mallas. Este núcleo ten un marcado carácter rural e está formado por edificacións tradicionais e outras de nova construción, contendo un bo número de elementos catalogados como casas, hórreos, fontes, etc. O seu entorno natural está formado por unha mestura de masas arboradas, campos de cultivo e pradarías

Planos de ordenación: V.1 E03 (17 de 27) V.13 H04 (19 de 30) E 1: 2000 0 12.5 25 50 metros



Código do elemento: **03.21**



Planos de ordenación: V.1 E03 (17 de 27) V.13 H04 (19 de 30)

E 1: 2000 0 12.5 25 50 metros

- PATRIMONIO CULTURAL**
- Ámbito protección
 - Areas Respeto Patrimonio
 - Grao I Protección BIC
 - Grao II Protección Integral
 - Grao III Protección cautelar
 - Camiño de Santiago
- CLASIFICACIÓN DO SOLO**
- S. R. Prot. de Augas (SRPAG)
 - S. R. Prot. de Costas (SRPC)
 - S. R. Prot. de Augas (SRPAG)
 - S. R. Prot. de Pat. Cultural (SRPPC)
 - S. R. Prot. de Infraestruturas (SRPI)
 - S. R. Prot. de Paisaxística (SRPP)
 - S. R. Prot. de Esp. Naturais (SRPEN)
 - S. R. Prot. de Forestal (SRPF)
 - S. R. Prot. de Agropecuaria (SRPA)
 - S. R. Prot. de Ordinaria (SRPO)
 - Urbanizable Delimitado
 - Solo Urbano
 - Solo de Núcleo Rural
 - LIC Costa da Morte
- Domínio Público Marítimo Terrestre (DPMT)**
- Liña de ribeira
 - Liña de deslinde do Domínio público (DP)
 - Liña de Servidume de Protección (SP)

Denominación: **CRUCEIRO**
Localización: **Mallas**
Parroquia: **San Martiño de Duio (San Martiño)**

Coordenadas UTM:
479.198 / 4.753.699
Sistema de coordenadas:
Proxección: (U.T.M.) European Datum 1950 Zona 29N
Unidades: metros

Ordenanza ou norma de aplicación:
SNRT, Patrimonio Arquitectónico e Etnográfico

Nivel de protección: **Integral**
Clase de ben: **Catalogado pola lei 5/2016 do Patrimonio Cultural de Galicia (LPCG)**
Clasificación do solo: **SNR**

Obras permitidas:
As reguladas na normativa segundo o nivel de protección do elemento

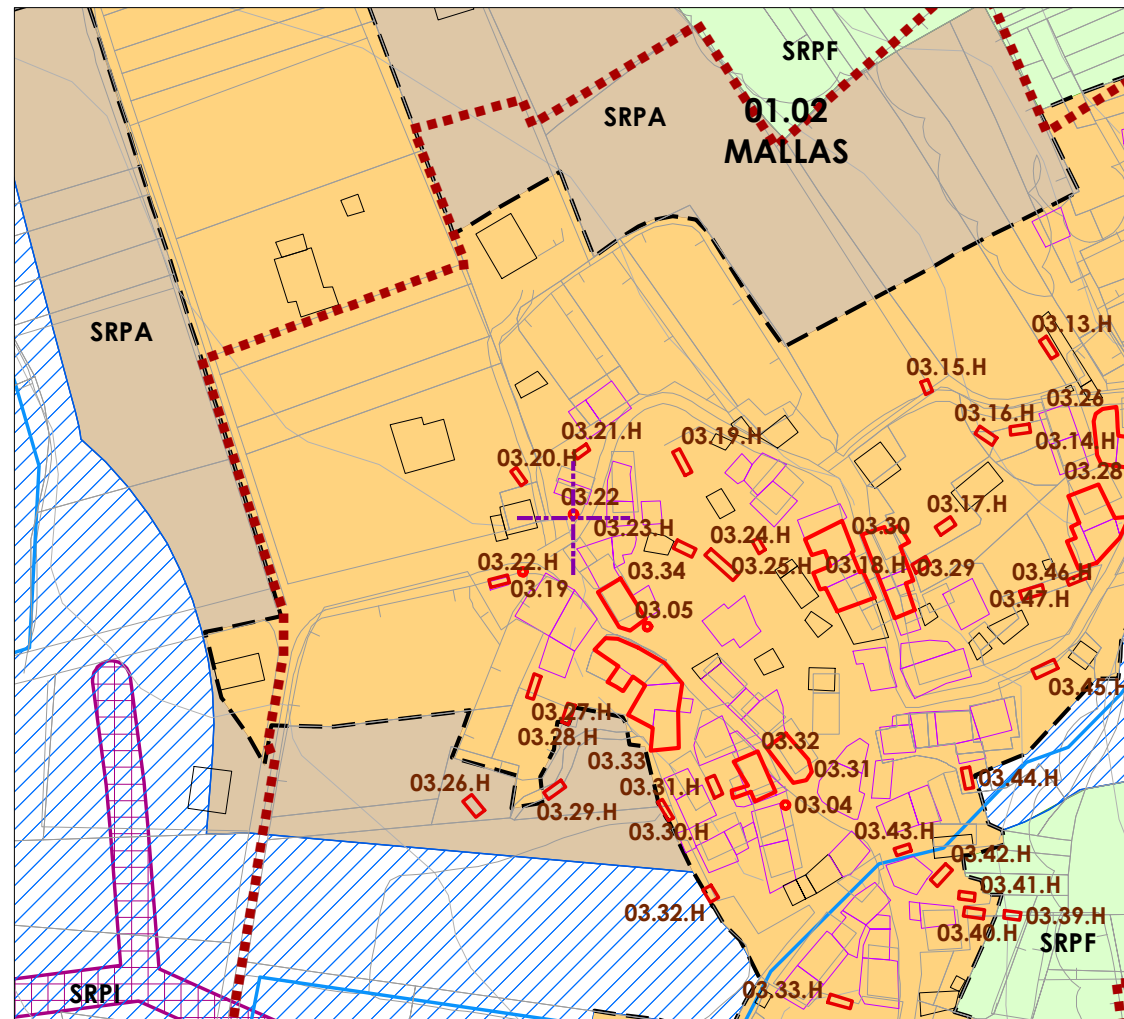
Estado de conservación: **Regular**
Uso actual: **-**
Titularidade: **Privada**

Descrición do ben:

A súa base é de sección cadrada e fómana catro chanzos. O fuste é octogonal e o capitel dórico. A cruz é sinxela e de sección circular. Contorno rural formado por edificacións tradicionais e de nova construción, cobertizos, hórreos e terreos de cultivo.



Código do elemento: **03.22**



- PATRIMONIO CULTURAL**
- Ámbito protección
 - Areas Respeto Patrimonio
 - Grao I Protección BIC
 - Grao II Protección Integral
 - Grao III Protección cautelar
 - Camiño de Santiago
- CLASIFICACIÓN DO SOLO**
- S. R. Prot. de Augas (SRPAg)
 - S. R. Prot. de Costas (SRPC)
 - S. R. Prot. de Augas (SRPAg)
 - S. R. Prot. de Pat. Cultural (SRPPC)
 - S. R. Prot. de Infraestruturas (SRPI)
 - S. R. Prot. de Paisaxística (SRPP)
 - S. R. Prot. de Esp. Naturais (SRPEN)
 - S. R. Prot. de Forestal (SRPF)
 - S. R. Prot. de Agropecuaria (SRPA)
 - S. R. Prot. de Ordinaria (SRPO)
 - Urbanizable Delimitado
 - Solo Urbano
 - Solo de Núcleo Rural
 - LIC Costa da Morte
- Domínio Público Marítimo Terrestre (DPMT)**
- Liña de ribeira
 - Liña de deslinde do Domínio público (DP)
 - Liña de Servidume de Protección (SP)

Planos de ordenación: V.1 E03 (17 de 27) V.13 H04 (19 de 30) E 1: 2000 0 12.5 25 50 metros

Denominación: **CRUCEIRO**
 Localización: **Mallas**
 Parroquia: **San Martiño de Duio (San Martiño)**
 Coordenadas UTM: **479.032 / 4.753.682**
Sistema de coordenadas: Proyección: (U.T.M.) European Datum 1950 Zona 29N Unidades: metros

Ordenanza ou norma de aplicación: **SNRT, Patrimonio Arquitectónico e Etnográfico**
 Nivel de protección: **Estrutural**
 Clase de ben: **Catalogado pola lei 5/2016 do Patrimonio Cultural de Galicia (LPCG)**
 Obras permitidas: **As reguladas na normativa segundo o nivel de protección do elemento**
 Estado de conservación: **Bo**
 Uso actual: **Relixioso**
 Titularidade: **Privada**
 Clasificación do solo: **SNR**

Descrición do ben:
 Cruceiro de pedra granítica en bo estado de conservación. O varal é de sección circular rematado en capitel con forma cilíndrica. O capitel leva astrágalo circular liso, follas, querubíns e remata cadrado. A cruz é de sección cuadrangular, con brazos chafranados e remates florenzados con botón central. Esta presenta no anverso un cristo crucificado con tres cravos, cabeza para diante, mans abertas, coroa de espiñas, pano de pureza, e cartela coa lenda INRI, en no reverso vixe en actitude de orar. Cruceiro situado nunha finca privada no lugar de Mallas, que contén un bo número de elementos catalogados como casas, hórreos, fontes, etc. O seu entorno natural está formado por unha mestura de masas arboradas, campos de cultivo e pradarías.



CVE: AQ6ZP8mC10
 Verificación: <https://sede.xunta.gal/cve>



Código do elemento: **03.23**



- PATRIMONIO CULTURAL**
- Ámbito protección
 - Areas Respeto Patrimonio
 - Grao I Protección BIC
 - Grao II Protección Integral
 - Grao III Protección cautelar
 - Camiño de Santiago
- CLASIFICACIÓN DO SOLO**
- S. R. Prot. de Augas (SRPAG)
 - S. R. Prot. de Costas (SRPC)
 - S. R. Prot. de Augas (SRPAG)
 - S. R. Prot. de Pat. Cultural (SRPPC)
 - S. R. Prot. de Infraestruturas (SRPI)
 - S. R. Prot. de Paisaxística (SRPP)
 - S. R. Prot. de Esp. Naturais (SRPEN)
 - S. R. Prot. de Forestal (SRPF)
 - S. R. Prot. de Agropecuaria (SRPA)
 - S. R. Prot. de Ordinaria (SRPO)
 - Urbanizable Delimitado
 - Solo Urbano
 - Solo de Núcleo Rural
 - LIC Costa da Morte
- Domínio Público Marítimo Terrestre (DPMT)**
- Liña de ribeira
 - Liña de deslinde do Domínio público (DP)
 - Liña de Servidume de Protección (SP)

Denominación: **CRUCEIRO**
Localización: **San Martiño de Arriba**
Parroquia: **San Martiño de Duio (San Martiño)**

Coordenadas UTM:
477.780 / 4.752.567
Sistema de coordenadas:
Proxección: (U.T.M.) European Datum 1950 Zona 29N
Unidades: metros

Ordenanza ou norma de aplicación:
SRPF, Patrimonio Arquitectónico e Etnográfico


Nivel de protección: **Integral**
Clase de ben: **Catalogado pola lei 5/2016 do Patrimonio Cultural de Galicia (LPCG)**
Clasificación do solo: **SRPF**

Obras permitidas:
As reguladas na normativa segundo o nivel de protección do elemento

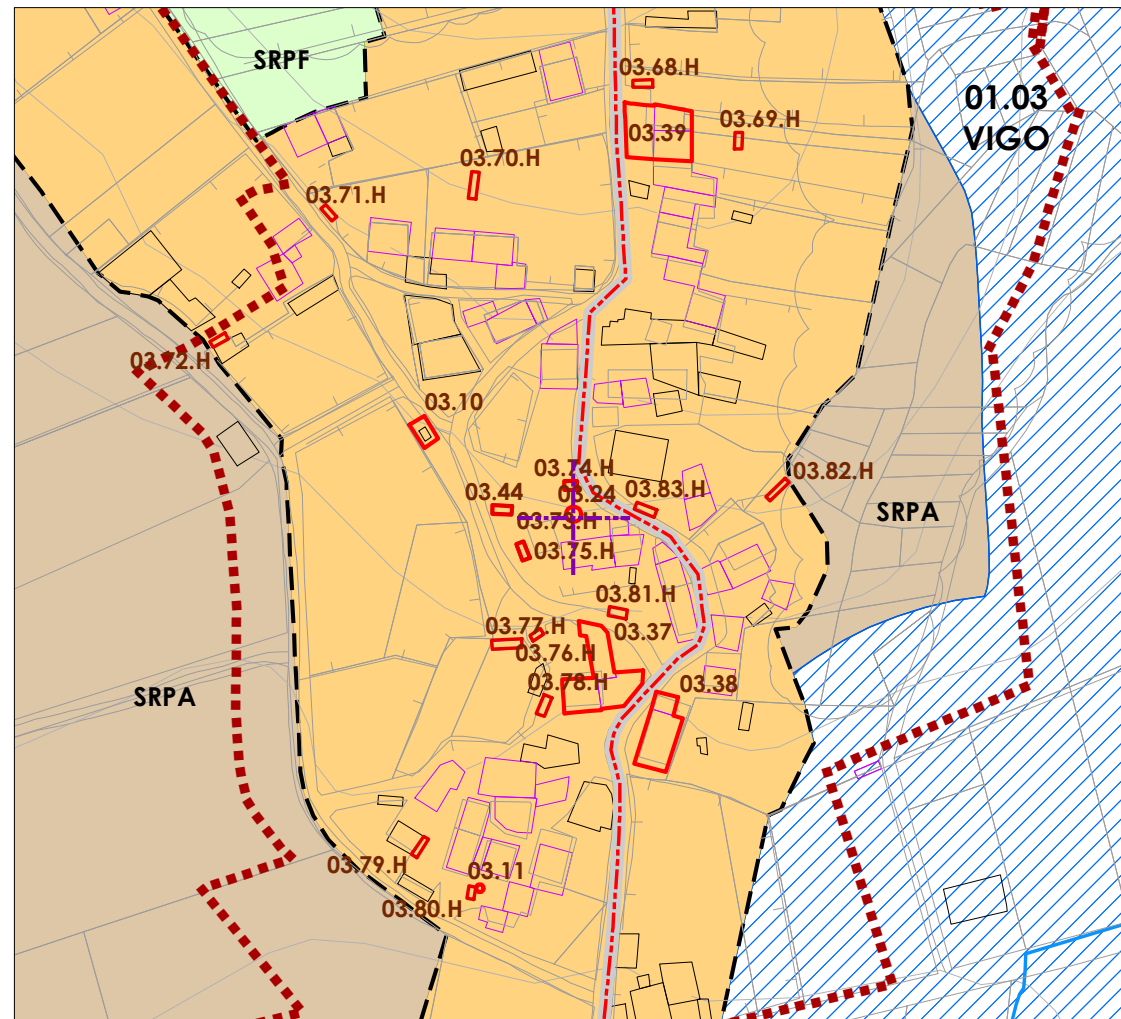
Estado de conservación: **Regular**
Uso actual: **-**
Titularidade: **Privada**

Descrición do ben:
Fórmano tres chanzos de pedra sen labrar, de base cadrada do mesmo xeito que a sección do fuste, tamén de pedra sen labrar. O seu capitel é dórico e a sección da cruz cadrada. Non hai imaxes representativas. Situado nun cruzamento de camiños. Contorna formada por monte alto.

Planos de ordenación: V.1 E02 (16 de 27) V.13 J02 (24 de 30) E 1: 2000 0 12.5 25 50 metros



Código do elemento: **03.24**



- PATRIMONIO CULTURAL**
- Ámbito protección
 - Areas Respeto Patrimonio
 - Grao I Protección BIC
 - Grao II Protección Integral
 - Grao III Protección cautelar
 - Camiño de Santiago
- CLASIFICACIÓN DO SOLO**
- S. R. Prot. de Augas (SRPAG)
 - S. R. Prot. de Costas (SRPC)
 - S. R. Prot. de Augas (SRPAG)
 - S. R. Prot. de Pat. Cultural (SRPPC)
 - S. R. Prot. de Infraestruturas (SRPI)
 - S. R. Prot. de Paisaxística (SRPP)
 - S. R. Prot. de Esp. Naturais (SRPEN)
 - S. R. Prot. de Forestal (SRPF)
 - S. R. Prot. de Agropecuaria (SRPA)
 - S. R. Prot. de Ordinaria (SRPO)
 - Urbanizable Delimitado
 - Solo Urbano
 - Solo de Núcleo Rural
 - LIC Costa da Morte
- Domínio Público Marítimo Terrestre (DPMT)**
- Liña de ribeira
 - Liña de deslinde do Domínio público (DP)
 - Liña de Servidume de Protección (SP)

Denominación: **CRUCEIRO**
 Localización: **Vigo**
 Parroquia: **San Martiño de Duio (San Martiño)**
 Coordenadas UTM: **478.717 / 4.753.748**
Sistema de coordenadas: Proxección: (U.T.M.) European Datum 1950 Zona 29N
 Unidades: metros

Ordenanza ou norma de aplicación:
SNRT, Patrimonio Arquitectónico e Etnográfico

Nivel de protección: **Integral**
 Clasificación do solo: **SNR**
 Clase de ben: **Catalogado pola lei 5/2016 do Patrimonio Cultural de Galicia (LPCG)**

Obras permitidas:
As reguladas na normativa segundo o nivel de protección do elemento

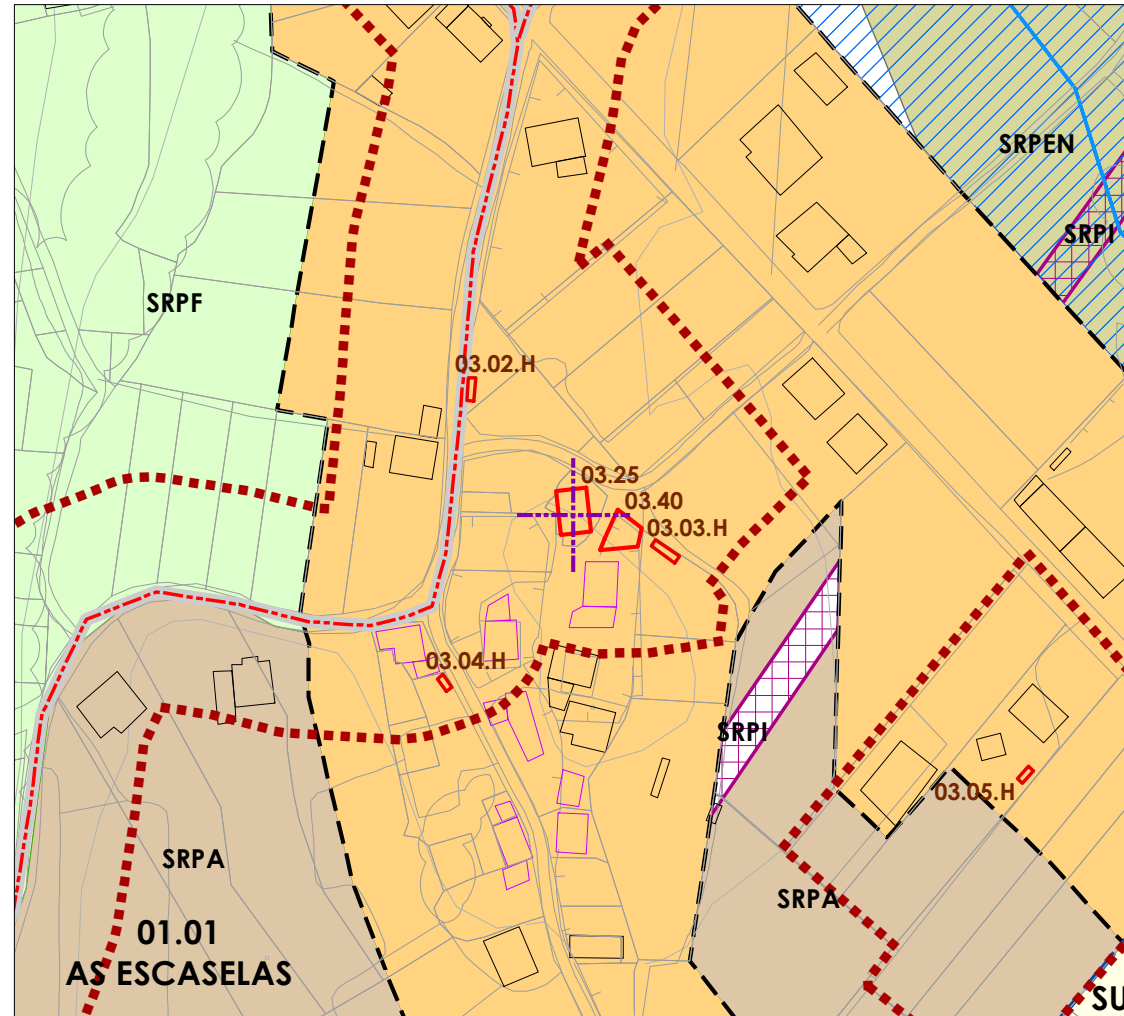
Estado de conservación: **Regular**
 Uso actual: **-**
 Titularidade: **Privada**

Descrición do ben:
 Ten tres chanzos de sección cadrada igual que a base do fuste. O fuste é cilíndrico e no seu parte superior adorna un capitel dórico sobre a que se apoia unha cruz sinxela de sección circular. Contorno rural formado por terreos de cultivo e edificacións tradicionais e de nova construción, así como cobertizos e hórreos.

Planos de ordenación: V.1 E03 (17 de 27) V.13 H04 (19 de 30) E 1: 2000 0 12.5 25 50 metros



Código do elemento: **03.25**



Planos de ordenación: V.1 E03 (17 de 27) V.13 J03 (25 de 30)

E 1: 2000 0 12.5 25 50 metros

- PATRIMONIO CULTURAL**
- Ámbito protección
 - Areas Respeto Patrimonio
 - Grao I Protección BIC
 - Grao II Protección Integral
 - Grao III Protección cautelar
 - Camiño de Santiago
- CLASIFICACIÓN DO SOLO**
- S. R. Prot. de Augas (SRPAG)
 - S. R. Prot. de Costas (SRPC)
 - S. R. Prot. de Augas (SRPAG)
 - S. R. Prot. de Pat. Cultural (SRPPC)
 - S. R. Prot. de Infraestruturas (SRPI)
 - S. R. Prot. de Paisaxística (SRPP)
 - S. R. Prot. de Esp. Naturais (SRPEN)
 - S. R. Prot. de Forestal (SRPF)
 - S. R. Prot. de Agropecuaria (SRPA)
 - S. R. Prot. de Ordinaria (SRPO)
 - Urbanizable Delimitado
 - Solo Urbano
 - Solo de Núcleo Rural
 - LIC Costa da Morte
- Domínio Público Marítimo Terrestre (DPMT)**
- Liña de ribeira
 - Liña de deslinde do Domínio público (DP)
 - Liña de Servidume de Protección (SP)

Denominación: **CASA**
Localización: **As Escaselas**
Parroquia: **San Martiño de Duio (San Martiño)**

Coordenadas UTM:
478.536 / 4.752.694
Sistema de coordenadas:
Proxección: (U.T.M.) European Datum 1950 Zona 29N
Unidades: metros

Ordenanza ou norma de aplicación:
SU-R, Patrimonio Arquitectónico e Etnográfico

Nivel de protección: **Ambiental**
Clase de ben: **Catalogado pola lei 5/2016 do Patrimonio Cultural de Galicia (LPCG)**
Clasificación do solo: **SU**

Obras permitidas:
As reguladas na normativa segundo o nivel de protección do elemento

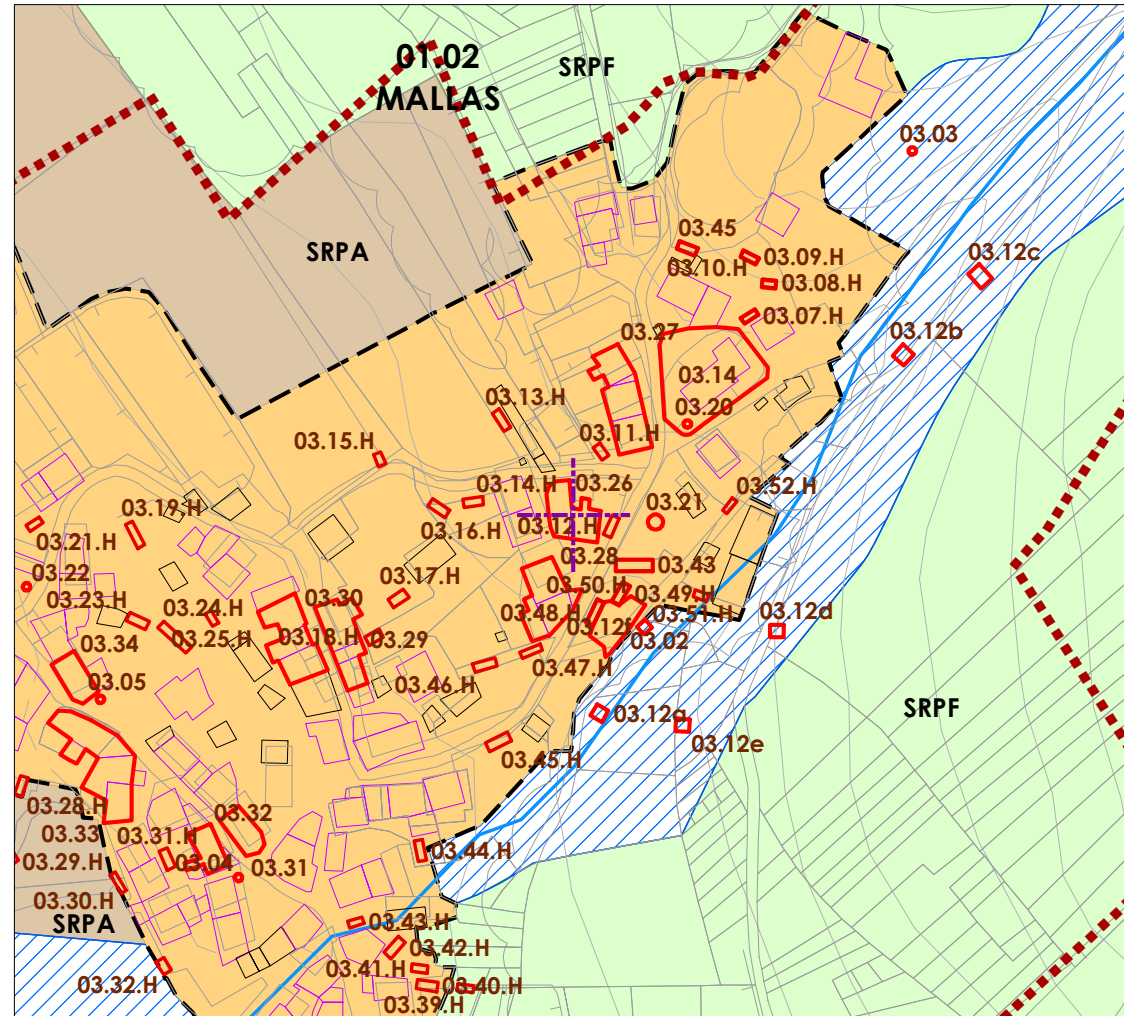
Estado de conservación: **Bo**
Uso actual: **Residencial**
Titularidade: **Privada**

Descrición do ben:

Vivenda restaurada. Conserva os seus dous andares orixinais, así como o retranqueo do muro na zona do balcón en planta alta e os ocos da fachada, aínda que se abríron outros. Levantouse a altura existente da cuberta a dúas augas, quedando así dúas cornisas na fachada, para aproveitamento do baixocubierta, ao que lle abríron fiestras na fachada lateral. Muros de mampostería, con elementos nobres de sillería no perímetro dos ocos. Carpintería e balastradas novas. Acceso lateral con escaleiras de pedra e pasamanos de madeira. Existe un alpendre en fronte á vivenda, de similares características, tamén catalogado. Contorno urbano formado por vivendas unifamiliares e campos de cultivo.



Código do elemento: **03.26**



- PATRIMONIO CULTURAL**
- Ámbito protección
 - Areas Respeto Patrimonio
 - Grao I Protección BIC
 - Grao II Protección Integral
 - Grao III Protección cautelar
 - Camiño de Santiago
- CLASIFICACIÓN DO SOLO**
- S. R. Prot. de Augas (SRPAG)
 - S. R. Prot. de Costas (SRPC)
 - S. R. Prot. de Augas (SRPAG)
 - S. R. Prot. de Pat. Cultural (SRPPC)
 - S. R. Prot. de Infraestruturas (SRPI)
 - S. R. Prot. de Paisaxística (SRPP)
 - S. R. Prot. de Esp. Naturais (SRPEN)
 - S. R. Prot. de Forestal (SRPF)
 - S. R. Prot. de Agropecuaria (SRPA)
 - S. R. Prot. de Ordinaria (SRPO)
 - Urbanizable Delimitado
 - Solo Urbano
 - Solo de Núcleo Rural
 - LIC Costa da Morte
- Domínio Público Marítimo Terrestre (DPMT)**
- Liña de ribeira
 - Liña de deslinde do Domínio público (DP)
 - Liña de Servidume de Protección (SP)

Planos de ordenación: V.1 E03 (17 de 27) V.13 H04 (19 de 30) E 1: 2000 0 12.5 25 50 metros

Denominación: **CASA** Coordenadas UTM: **479.176 / 4.753.702**
 Localización: **Mallas** Sistema de coordenadas: Proyección: (U.T.M.) European Datum 1950 Zona 29N Unidades: metros
 Parroquia: **San Martiño de Duio (San Martiño)**

Ordenanza ou norma de aplicación: **SNRT, Patrimonio Arquitectónico e Etnográfico**

Nivel de protección: **Ambiental** Clasificación do solo: **SNR**
 Clase de ben: **Catalogado pola lei 5/2016 do Patrimonio Cultural de Galicia (LPCG)**

Obras permitidas: **As reguladas na normativa segundo o nivel de protección do elemento**

Estado de conservación: **O ben atópase alterado por actuacións recentes que afectan ao seu valor patrimonial** Usos actual: **Privada** Titularidade:

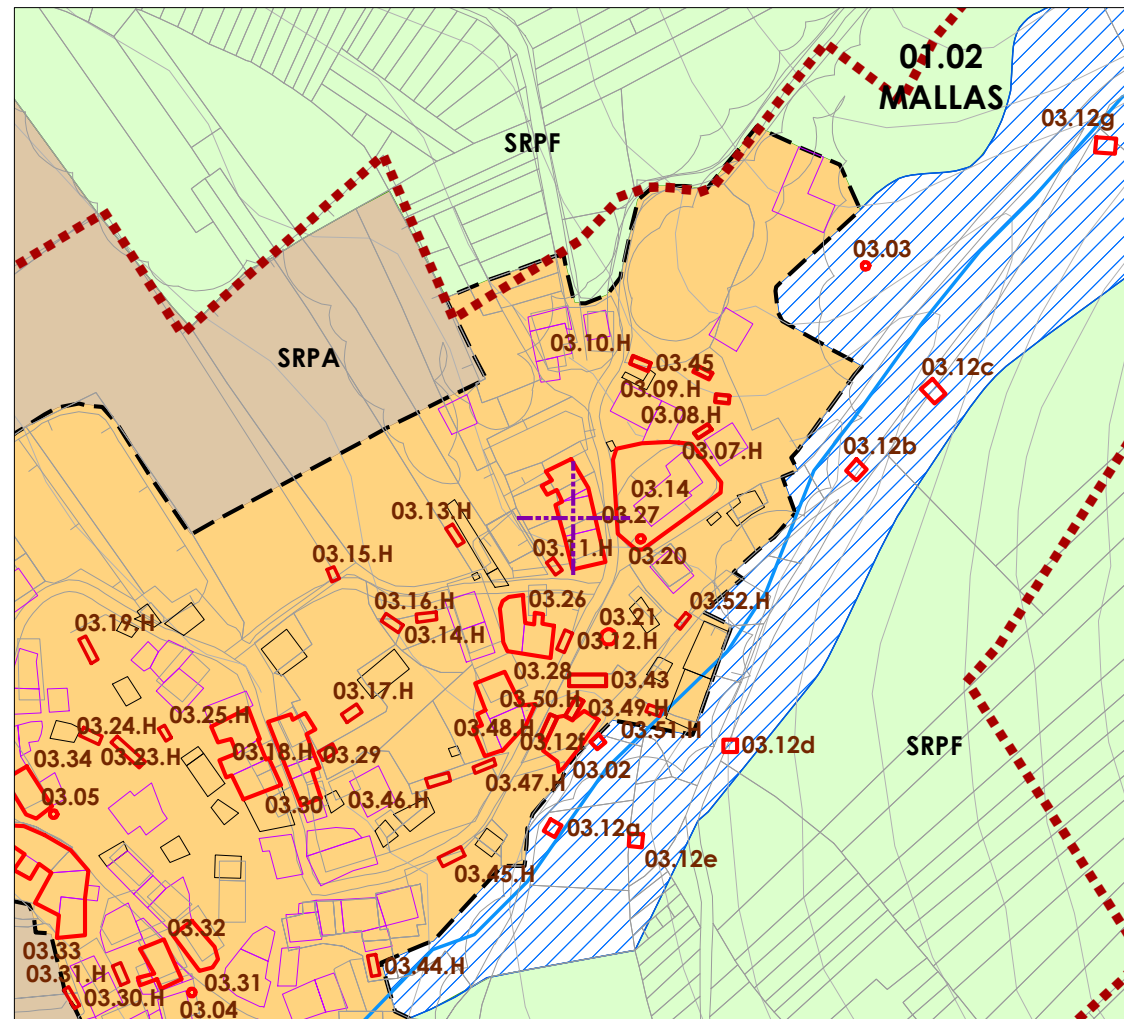
Descrición do ben:
 Construción de planta rectangular exenta, con cuberta de tella plana a dúas augas con moita pendente. Co paso dos anos enfoscouse quedando oculta a súa mampostería. Remodelacións recentes ampliaron a vivenda encostando estancias en fachada que deterioraron a imaxe global do conxunto. Contorno formado por terreos de cultivo, prados, edificacións tradicionais, vivendas unifamiliares, edificacións de nova construción e hortas



CVE: AQ6ZP8mC10
 Verificación: <https://sede.xunta.gal/cve>



Código do elemento: **03.27**



- PATRIMONIO CULTURAL**
- Ámbito protección
 - Areas Respeto Patrimonio
 - Grao I Protección BIC
 - Grao II Protección Integral
 - Grao III Protección cautelar
 - Camiño de Santiago
- CLASIFICACIÓN DO SOLO**
- S. R. Prot. de Augas (SRPAG)
 - S. R. Prot. de Costas (SRPC)
 - S. R. Prot. de Augas (SRPAG)
 - S. R. Prot. de Pat. Cultural (SRPPC)
 - S. R. Prot. de Infraestruturas (SRPI)
 - S. R. Prot. de Paisaxística (SRPP)
 - S. R. Prot. de Esp. Naturais (SRPEN)
 - S. R. Prot. de Forestal (SRPF)
 - S. R. Prot. de Agropecuaria (SRPA)
 - S. R. Prot. de Ordinaria (SRPO)
 - Urbanizable Delimitado
 - Solo Urbano
 - Solo de Núcleo Rural
 - LIC Costa da Morte
- Domínio Público Marítimo Terrestre (DPMT)**
- Liña de ribeira
 - Liña de deslinde do Domínio público (DP)
 - Liña de Servidume de Protección (SP)

Denominación: **CASA** Coordenadas UTM: **479.189 / 4.753.732**
 Localización: **Mallas**
 Parroquia: **San Martiño de Duio (San Martiño)**
Sistema de coordenadas: Proxección: (U.T.M.) European Datum 1950 Zona 29N Unidades: metros

Ordenanza ou norma de aplicación:
SNRT, Patrimonio Arquitectónico e Etnográfico

Nivel de protección: **Ambiental** Clasificación do solo: **SNR**
 Clase de ben: **Catalogado pola lei 5/2016 do Patrimonio Cultural de Galicia (LPCG)**

Obras permitidas:
As reguladas na normativa segundo o nivel de protección do elemento

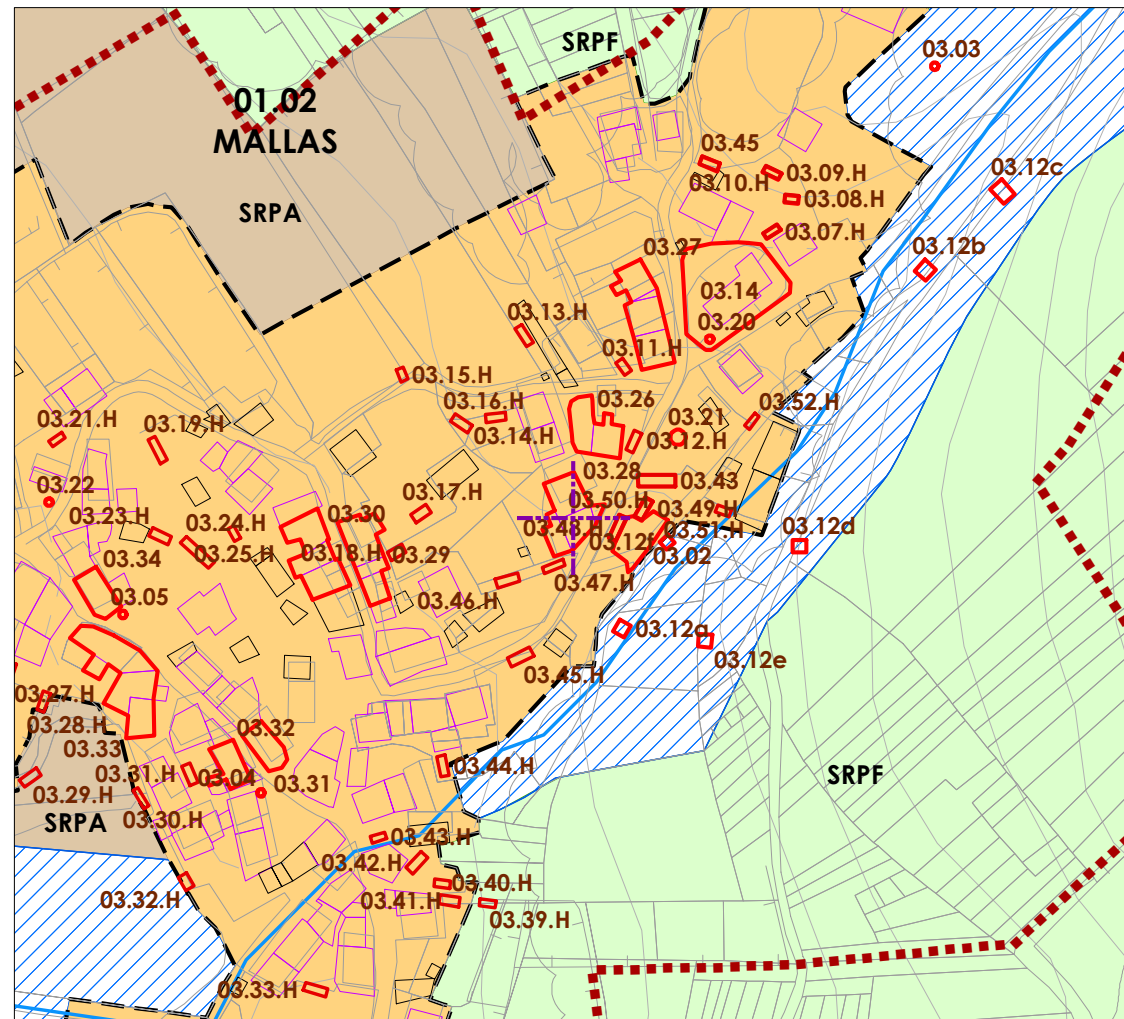
Estado de conservación: **Regular** Uso actual: **Residencial** Titularidade: **Privada**

Descrición do ben:
 Co paso do tempo realizouse un enfoscado das fachadas que ocultan a mampostería. Cuberta a catro augas. Planta rectangular con dúas alturas. Fachada principal de tres ocos rectangulares por planta de iguais dimensións fóra diso as dúas portas con arco rebaxado en planta baixa. Destaca unha gran cheminea sobre cuberta. Contorno formado por terreos de cultivo, prados, edificacións tradicionais, vivendas unifamiliares, edificacións de nova construción e hortas.

Planos de ordenación: V.1 E03 (17 de 27) V.13 H04 (19 de 30) E 1: 2000 0 12.5 25 50 metros



Código do elemento: **03.28**



- PATRIMONIO CULTURAL**
- Ámbito protección
 - Areas Respeto Patrimonio
 - Grao I Protección BIC
 - Grao II Protección Integral
 - Grao III Protección cautelar
 - Camiño de Santiago
- CLASIFICACIÓN DO SOLO**
- S. R. Prot. de Augas (SRPAG)
 - S. R. Prot. de Costas (SRPC)
 - S. R. Prot. de Augas (SRPAG)
 - S. R. Prot. de Pat. Cultural (SRPPC)
 - S. R. Prot. de Infraestruturas (SRPI)
 - S. R. Prot. de Paisaxística (SRPP)
 - S. R. Prot. de Esp. Naturais (SRPEN)
 - S. R. Prot. de Forestal (SRPF)
 - S. R. Prot. de Agropecuaria (SRPA)
 - S. R. Prot. de Ordinaria (SRPO)
 - Urbanizable Delimitado
 - Solo Urbano
 - Solo de Núcleo Rural
 - LIC Costa da Morte
- Domínio Público Marítimo Terrestre (DPMT)**
- Liña de ribeira
 - Liña de deslinde do Domínio público (DP)
 - Liña de Servidume de Protección (SP)

Denominación: **CASA** Coordenadas UTM:
479.170 / 4.753.679
 Localización: **Mallas** Sistema de coordenadas:
Proxección: (U.T.M.) European Datum 1950 Zona 29N
Unidades: metros
 Parroquia: **San Martiño de Duio (San Martiño)**

Ordenanza ou norma de aplicación:
SNRT, Patrimonio Arquitectónico e Etnográfico

Nivel de protección: **Ambiental** Clasificación do solo:
SNR
 Clase de ben:
Catalogado pola lei 5/2016 do Patrimonio Cultural de Galicia (LPCG)

Obras permitidas:
As reguladas na normativa segundo o nivel de protección do elemento

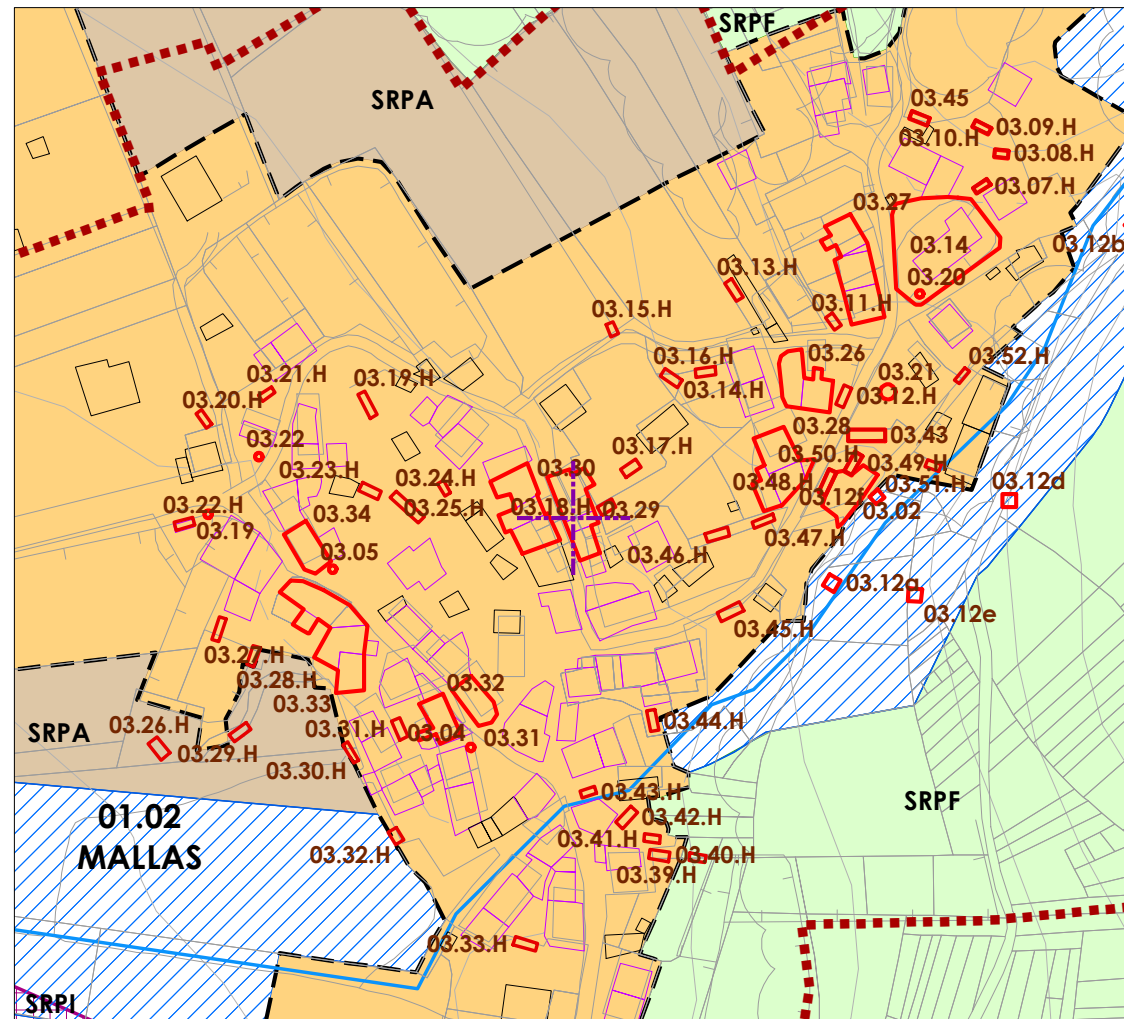
Estado de conservación: **Bo** Uso actual:
Residencial Titularidade:
Privada

Descrición do ben:
 Cuberta a dúas augas. Planta rectangular con dúas alturas. Fachada principal de tres ocos rectangulares por planta. En planta alta o oco central ten balcón con baranda metálica. A mampostería pódese apreciar na fachada principal, non é así nas laterais que se atopan enfoscadas con morteiro de cemento. Contorno formado por terreos de cultivo, prados, edificacións tradicionais, vivendas unifamiliares, edificacións de nova construción e hortas.

Planos de ordenación: V.1 E03 (17 de 27) V.13 H04 (19 de 30) E 1: 2000 0 12.5 25 50 metros



Código do elemento: **03.29**



- PATRIMONIO CULTURAL**
- Ámbito protección
 - Areas Respeto Patrimonio
 - Grao I Protección BIC
 - Grao II Protección Integral
 - Grao III Protección cautelar
 - Camiño de Santiago
- CLASIFICACIÓN DO SOLO**
- S. R. Prot. de Augas (SRPAG)
 - S. R. Prot. de Costas (SRPC)
 - S. R. Prot. de Augas (SRPAG)
 - S. R. Prot. de Pat. Cultural (SRPPC)
 - S. R. Prot. de Infraestruturas (SRPI)
 - S. R. Prot. de Paisaxística (SRPP)
 - S. R. Prot. de Esp. Naturais (SRPEN)
 - S. R. Prot. de Forestal (SRPF)
 - S. R. Prot. de Agropecuaria (SRPA)
 - S. R. Prot. de Ordinaria (SRPO)
 - Urbanizable Delimitado
 - Solo Urbano
 - Solo de Núcleo Rural
 - LIC Costa da Morte
- Domínio Público Marítimo Terrestre (DPMT)**
- Liña de ribeira
 - Liña de deslinde do Domínio público (DP)
 - Liña de Servidume de Protección (SP)

Denominación: **CONXUNTO DE EDIFICACIÓNS**
 Localización: **Mallas**
 Parroquia: **San Martiño de Duio (San Martiño)**
 Coordenadas UTM: **479.115 / 4.753.668**
Sistema de coordenadas: Proxección: (U.T.M.) European Datum 1950 Zona 29N Unidades: metros

Ordenanza ou norma de aplicación:
SNRT, Patrimonio Arquitectónico e Etnográfico

Nivel de protección: **Ambiental**
 Clase de ben: **Catalogado pola lei 5/2016 do Patrimonio Cultural de Galicia (LPCG)**
 Clasificación do solo: **SNR**

Obras permitidas:
As reguladas na normativa segundo o nivel de protección do elemento

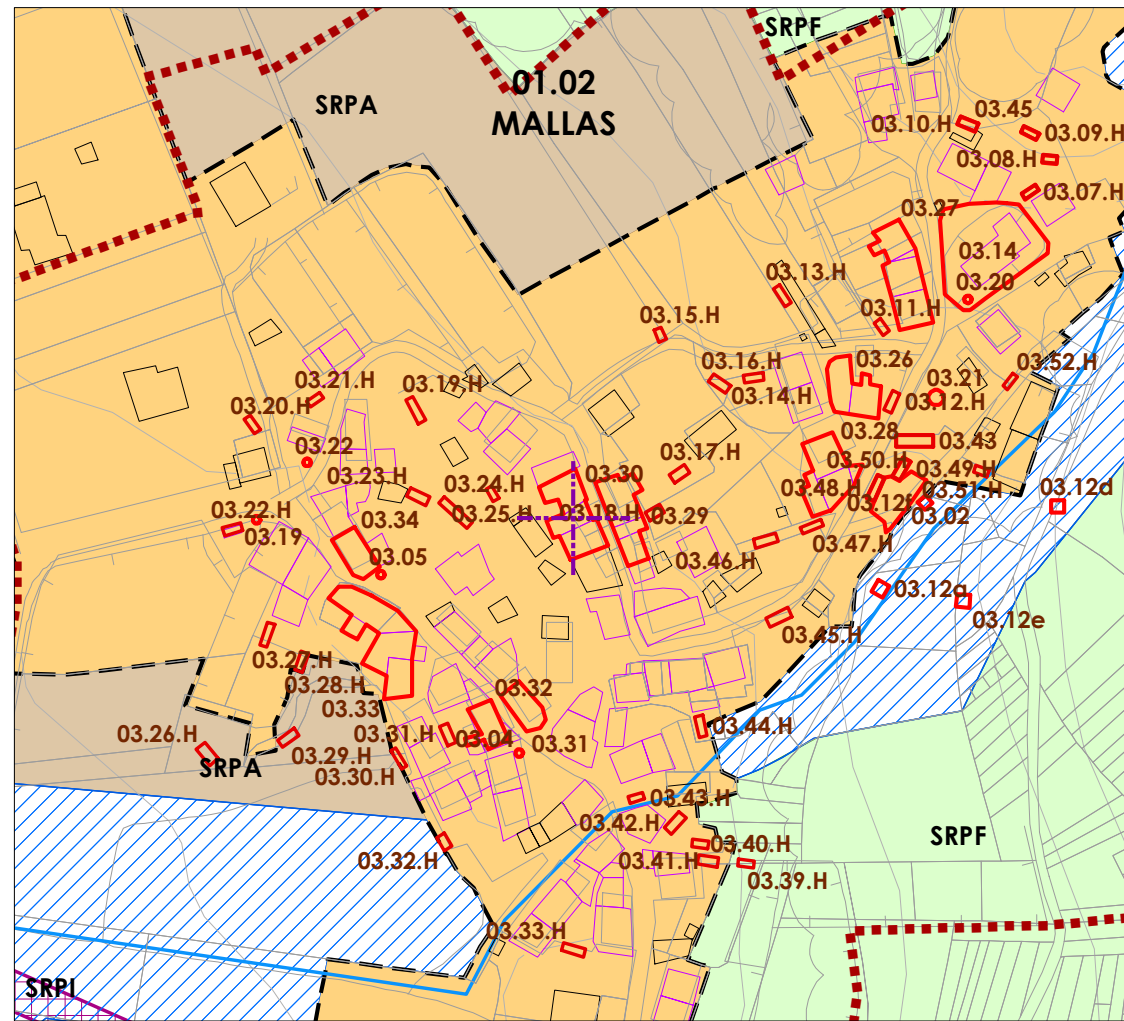
Estado de conservación: **Regular**
 Uso actual: **Residencial**
 Titularidade: **Privada**

Descrición do ben:
 Conxunto de edificacións entre medianeras. Planta rectangular. Unha das edificacións é unha vivenda unifamiliar de pedra, enfoscada, deixando á vista os elementos nobres de sillería no permietro dos ocos. Dous andares e carpintería de madeira. A segunda edificación é un cobertizo, tamén de dous andares, cunha porta de acceso na planta baixa, de muros de mampostería e un oco sen carpintería na planta alta, con cerramento de bloque e ladrillo colocado de modo que permite a ventilación. Cabo destacar que este cerramento colocouse recentemente para substituír ao orixinal e que este altera o valor patrimonial da construción polo que se debería recuperar. A terceira construción é unha edificación anexa, con só dous ocos en fachada uno por planta, con muros de mampostería irregular e de pequenas dimensións. Contorno formado por terreos de cultivo, prados, edificacións tradicionais, vivendas unifamiliares, vivendas entre medianeras, edificacións de nova construción e hortas

Planos de ordenación: V.1 E03 (17 de 27) V.13 H04 (19 de 30) E 1: 2000 0 12.5 25 50 metros



Código do elemento: **03.30**



- PATRIMONIO CULTURAL**
- Ámbito protección
 - Areas Respeto Patrimonio
 - Grao I Protección BIC
 - Grao II Protección Integral
 - Grao III Protección cautelar
 - Camiño de Santiago
- CLASIFICACIÓN DO SOLO**
- S. R. Prot. de Augas (SRPAG)
 - S. R. Prot. de Costas (SRPC)
 - S. R. Prot. de Augas (SRPAG)
 - S. R. Prot. de Pat. Cultural (SRPPC)
 - S. R. Prot. de Infraestruturas (SRPI)
 - S. R. Prot. de Paisaxística (SRPP)
 - S. R. Prot. de Esp. Naturais (SRPEN)
 - S. R. Prot. de Forestal (SRPF)
 - S. R. Prot. de Agropecuaria (SRPA)
 - S. R. Prot. de Ordinaria (SRPO)
 - Urbanizable Delimitado
 - Solo Urbano
 - Solo de Núcleo Rural
 - LIC Costa da Morte
- Domínio Público Marítimo Terrestre (DPMT)**
- Liña de ribeira
 - Liña de deslinde do Domínio público (DP)
 - Liña de Servidume de Protección (SP)

Denominación: **CASA**
 Localización: **Mallas**
 Parroquia: **San Martiño de Duio (San Martiño)**

Coordenadas UTM:
479.102 / 4.753.668
Sistema de coordenadas:
 Proxección: (U.T.M.) European Datum 1950 Zona 29N
 Unidades: metros

Ordenanza ou norma de aplicación:
SNRT, Patrimonio Arquitectónico e Etnográfico

Nivel de protección: **Ambiental**
 Clase de ben: **Catalogado pola lei 5/2016 do Patrimonio Cultural de Galicia (LPCG)**

Clasificación do solo: **SNR**

Obras permitidas:
As reguladas na normativa segundo o nivel de protección do elemento

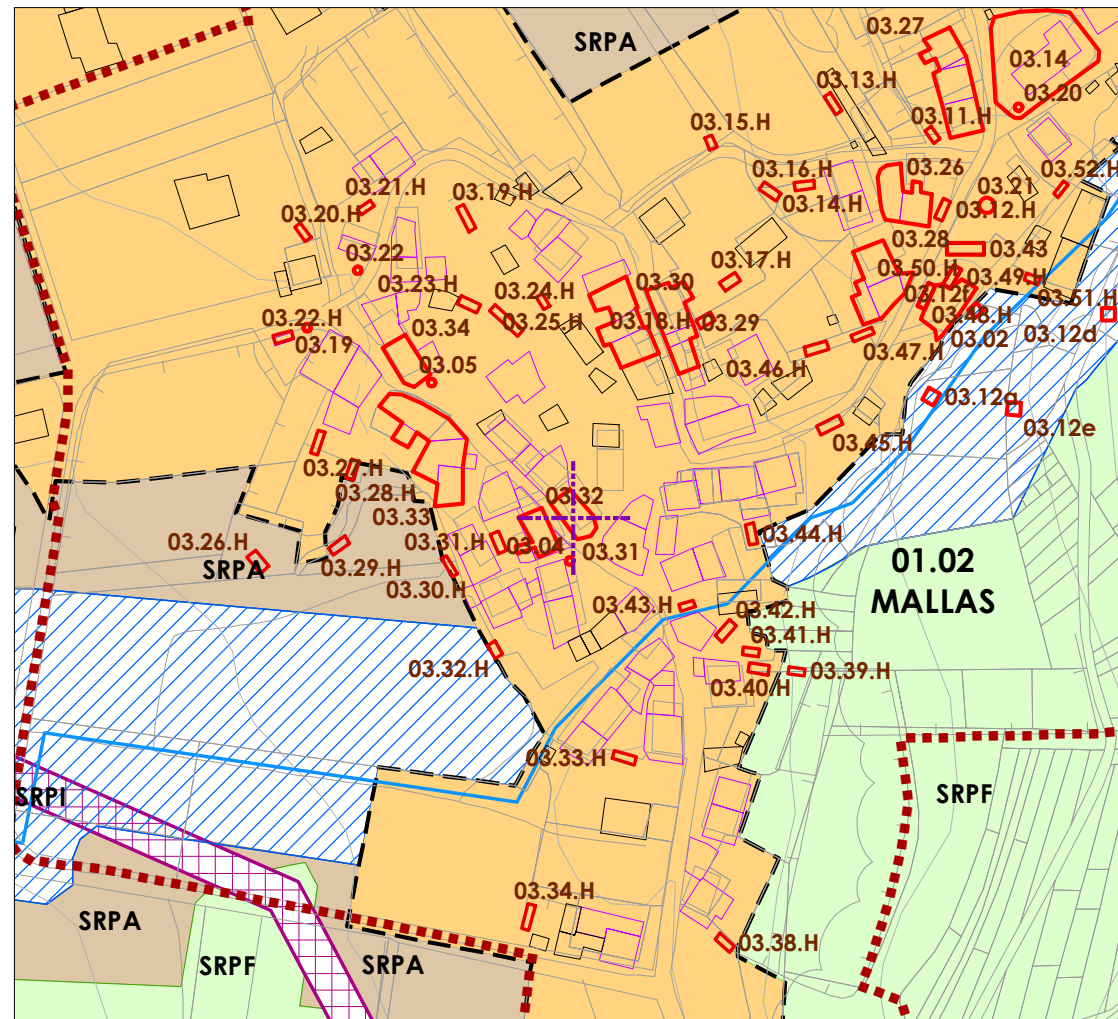
Estado de conservación: **Regular**
 Uso actual: **Residencial**
 Titularidade: **Privada**

Descrición do ben:
 Planta rectangular entre medianeras. Muros de carga de mampostería e estrutura de foxados de madeira. En planta alta balcón con baranda e alicerces de madeira sobre os que voa o faldón de cuberta. Cabo destacar a "portadaire" de acceso ao balcón. Tres ocas en fachada principal, porta de entrada principal centrada. Contornao formado por terreos de cultivo, prados, edificacións tradicionais, vivendas unifamiliares, vivendas entre medianeras, edificacións de nova construción e hortas.

Planos de ordenación: V.1 E03 (17 de 27) V.13 H04 (19 de 30) E 1: 2000 0 12.5 25 50 metros



Código do elemento: **03.31**



- PATRIMONIO CULTURAL**
- Ámbito protección
 - Areas Respeto Patrimonio
 - Grao I Protección BIC
 - Grao II Protección Integral
 - Grao III Protección cautelar
 - Camiño de Santiago
- CLASIFICACIÓN DO SOLO**
- S. R. Prot. de Augas (SRPAG)
 - S. R. Prot. de Costas (SRPC)
 - S. R. Prot. de Augas (SRPAG)
 - S. R. Prot. de Pat. Cultural (SRPPC)
 - S. R. Prot. de Infraestruturas (SRPI)
 - S. R. Prot. de Paisaxística (SRPP)
 - S. R. Prot. de Esp. Naturais (SRPEN)
 - S. R. Prot. de Forestal (SRPF)
 - S. R. Prot. de Agropecuaria (SRPA)
 - S. R. Prot. de Ordinaria (SRPO)
 - Urbanizable Delimitado
 - Solo Urbano
 - Solo de Núcleo Rural
 - LIC Costa da Morte
- Domínio Público Marítimo Terrestre (DPMT)**
- Liña de ribeira
 - Liña de deslinde do Domínio público (DP)
 - Liña de Servidume de Protección (SP)

Denominación: **CASA**
 Localización: **Mallas**
 Parroquia: **San Martiño de Duio (San Martiño)**

Coordenadas UTM:
479.089 / 4.753.618
Sistema de coordenadas:
 Proxección: (U.T.M.) European Datum 1950 Zona 29N
 Unidades: metros

Ordenanza ou norma de aplicación:
SNRT, Patrimonio Arquitectónico e Etnográfico

Nivel de protección: **Ambiental**
 Clase de ben: **Catalogado pola lei 5/2016 do Patrimonio Cultural de Galicia (LPCG)**

Clasificación do solo: **SNR**

Obras permitidas:
As reguladas na normativa segundo o nivel de protección do elemento

Estado de conservación: **Malo**
 Uso actual: **Residencial**
 Titularidade: **Privada**

Descrición do ben:
 Casa en esquina de tres alturas. Pese ao seu mal estado de conservación é característico o cerramiento curvo da fachada que fai esquina. Ocos regulares con forma rectangular na fachada longitudinal. A mampostería atópase parcialmente oculta por un enfoscado de morteiro. Contorno formado por terreos de cultivo, prados, edificacións tradicionais, vivendas unifamiliares, vivendas entre medianeras, edificacións de nova construción e hortas.

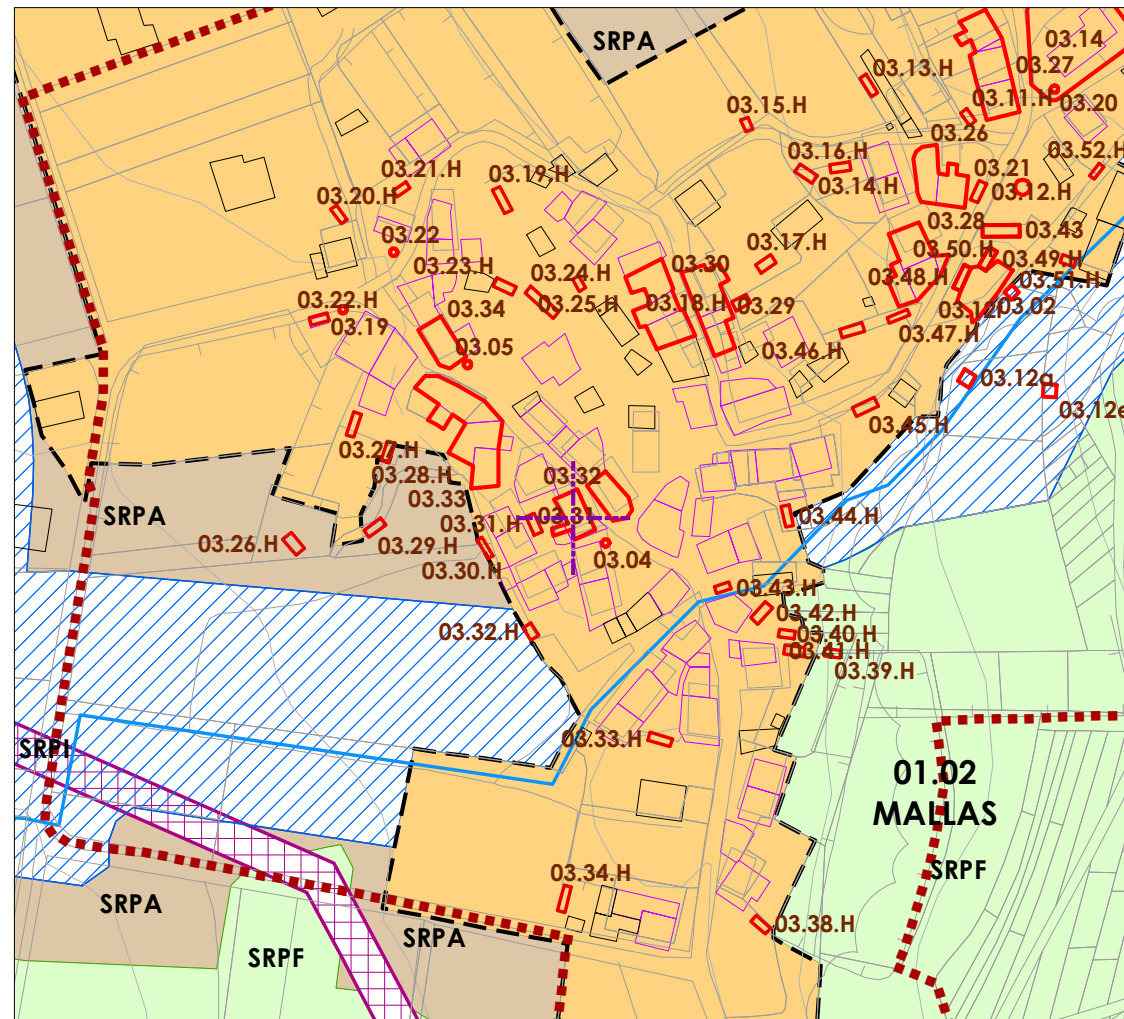
Planos de ordenación: V.1 E03 (17 de 27) V.13 I04 (23 de 30) E 1: 2000 0 12.5 25 50 metros



CVE: AQ6ZP8mC10
 Verificación: <https://sede.xunta.gal/cve>



Código do elemento: **03.32**



- PATRIMONIO CULTURAL**
- Ámbito protección
 - Areas Respeto Patrimonio
 - Grao I Protección BIC
 - Grao II Protección Integral
 - Grao III Protección cautelar
 - Camiño de Santiago
- CLASIFICACIÓN DO SOLO**
- S. R. Prot. de Augas (SRPAG)
 - S. R. Prot. de Costas (SRPC)
 - S. R. Prot. de Augas (SRPAG)
 - S. R. Prot. de Pat. Cultural (SRPPC)
 - S. R. Prot. de Infraestruturas (SRPI)
 - S. R. Prot. de Paisaxística (SRPP)
 - S. R. Prot. de Esp. Naturais (SRPEN)
 - S. R. Prot. de Forestal (SRPF)
 - S. R. Prot. de Agropecuaria (SRPA)
 - S. R. Prot. de Ordinaria (SRPO)
 - Urbanizable Delimitado
 - Solo Urbano
 - Solo de Núcleo Rural
 - LIC Costa da Morte
- Domínio Público Marítimo Terrestre (DPMT)**
- Liña de ribeira
 - Liña de deslinde do Domínio público (DP)
 - Liña de Servidume de Protección (SP)

Denominación: **CASA**
 Localización: **Mallas**
 Parroquia: **San Martiño de Duio (San Martiño)**

Coordenadas UTM:
479.079 / 4.753.613
Sistema de coordenadas:
 Proxección: (U.T.M.) European Datum 1950 Zona 29N
 Unidades: metros

Ordenanza ou norma de aplicación:
SNRT, Patrimonio Arquitectónico e Etnográfico

Nivel de protección: **Ambiental**
 Clase de ben: **Catalogado pola lei 5/2016 do Patrimonio Cultural de Galicia (LPCG)**
 Clasificación do solo: **SNR**

Obras permitidas:
As reguladas na normativa segundo o nivel de protección do elemento

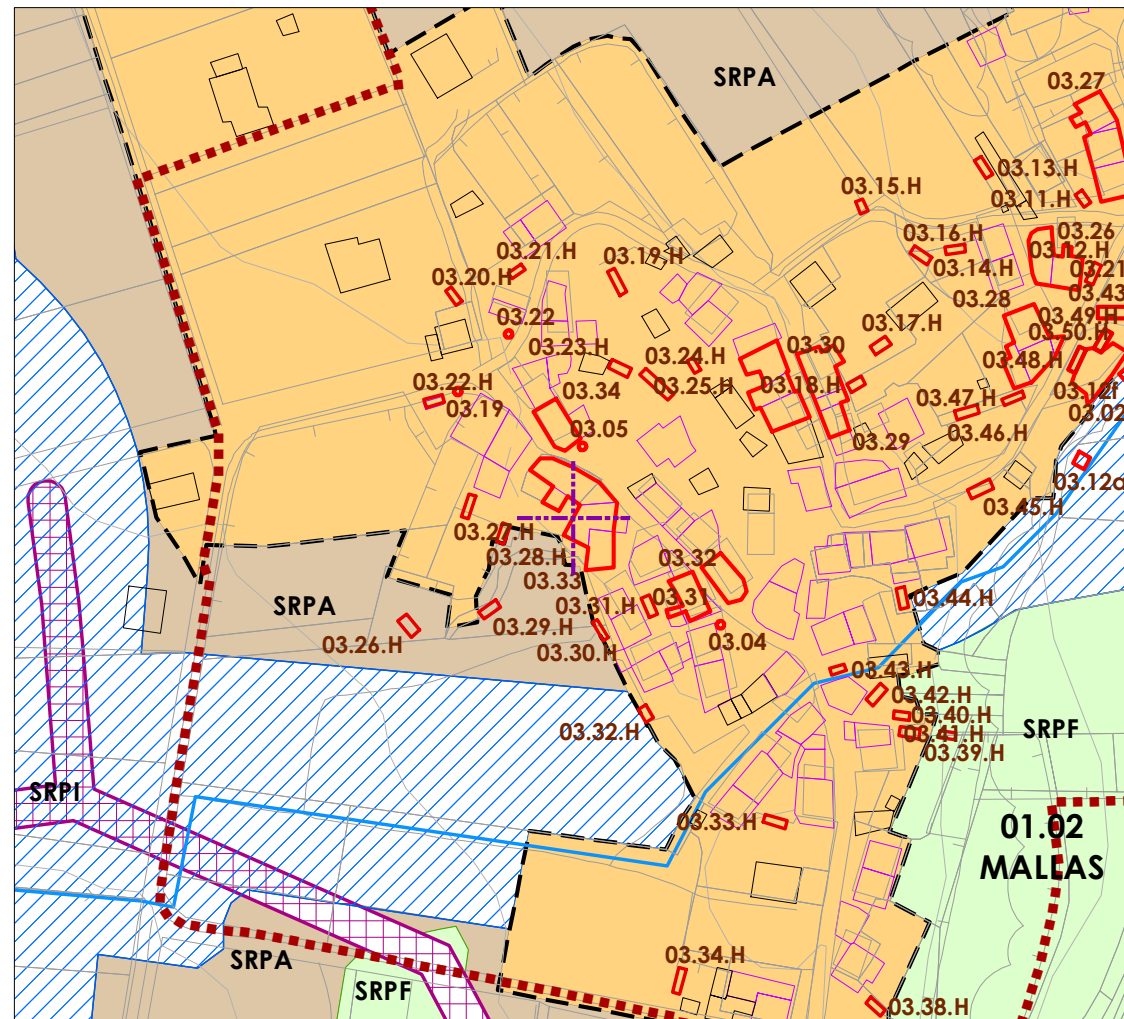
Estado de conservación: **Regular**
 Uso actual: **Residencial**
 Titularidade: **Privada**

Descrición do ben:
 Atópase no núcleo de mallas, de planta rectangular e a dúas alturas, con cuberta de tella plana a dúas augas coroada por unha cheminea de tamaño considerable. A mampostería resólvese de forma bastante irregular con pezas de pequenas dimensións. Na súa fachada principal sobresa unha pequena mensula de pedra que sustentaba unha cuberta a modo de alpendre, e do que queda o solado de losas de pedra diante das portas de acceso á vivenda. Contorno formado por terreos de cultivo, prados, edificacións tradicionais, vivendas unifamiliares, vivendas entre medianeras, edificacións de nova construción e hortas

Planos de ordenación: V.1 E03 (17 de 27) V.13 I04 (23 de 30) E 1: 2000 0 12.5 25 50 metros



Código do elemento: **03.33**



- PATRIMONIO CULTURAL**
- Ámbito protección
 - Areas Respeto Patrimonio
 - Grao I Protección BIC
 - Grao II Protección Integral
 - Grao III Protección cautelar
 - Camiño de Santiago
- CLASIFICACIÓN DO SOLO**
- S. R. Prot. de Augas (SRPAg)
 - S. R. Prot. de Costas (SRPC)
 - S. R. Prot. de Augas (SRPAg)
 - S. R. Prot. de Pat. Cultural (SRPPC)
 - S. R. Prot. de Infraestruturas (SRPI)
 - S. R. Prot. de Paisaxística (SRPP)
 - S. R. Prot. de Esp. Naturais (SRPEN)
 - S. R. Prot. de Forestal (SRPF)
 - S. R. Prot. de Agropecuaria (SRPA)
 - S. R. Prot. de Ordinaria (SRPO)
 - Urbanizable Delimitado
 - Solo Urbano
 - Solo de Núcleo Rural
 - LIC Costa da Morte
- Domínio Público Marítimo Terrestre (DPMT)**
- Liña de ribeira
 - Liña de deslinde do Domínio público (DP)
 - Liña de Servidume de Protección (SP)

Denominación: **CASA** Coordenadas UTM:
479.050 / 4.753.635
 Localización: **Mallas** Sistema de coordenadas:
Proxección: (U.T.M.) European Datum 1950 Zona 29N
Unidades: metros
 Parroquia: **San Martiño de Duio (San Martiño)**

Ordenanza ou norma de aplicación:
SNRT, Patrimonio Arquitectónico e Etnográfico

Nivel de protección: **Ambiental** Clasificación do solo:
SNR
 Clase de ben:
Catalogado pola lei 5/2016 do Patrimonio Cultural de Galicia (LPCG)

Obras permitidas:
As reguladas na normativa segundo o nivel de protección do elemento

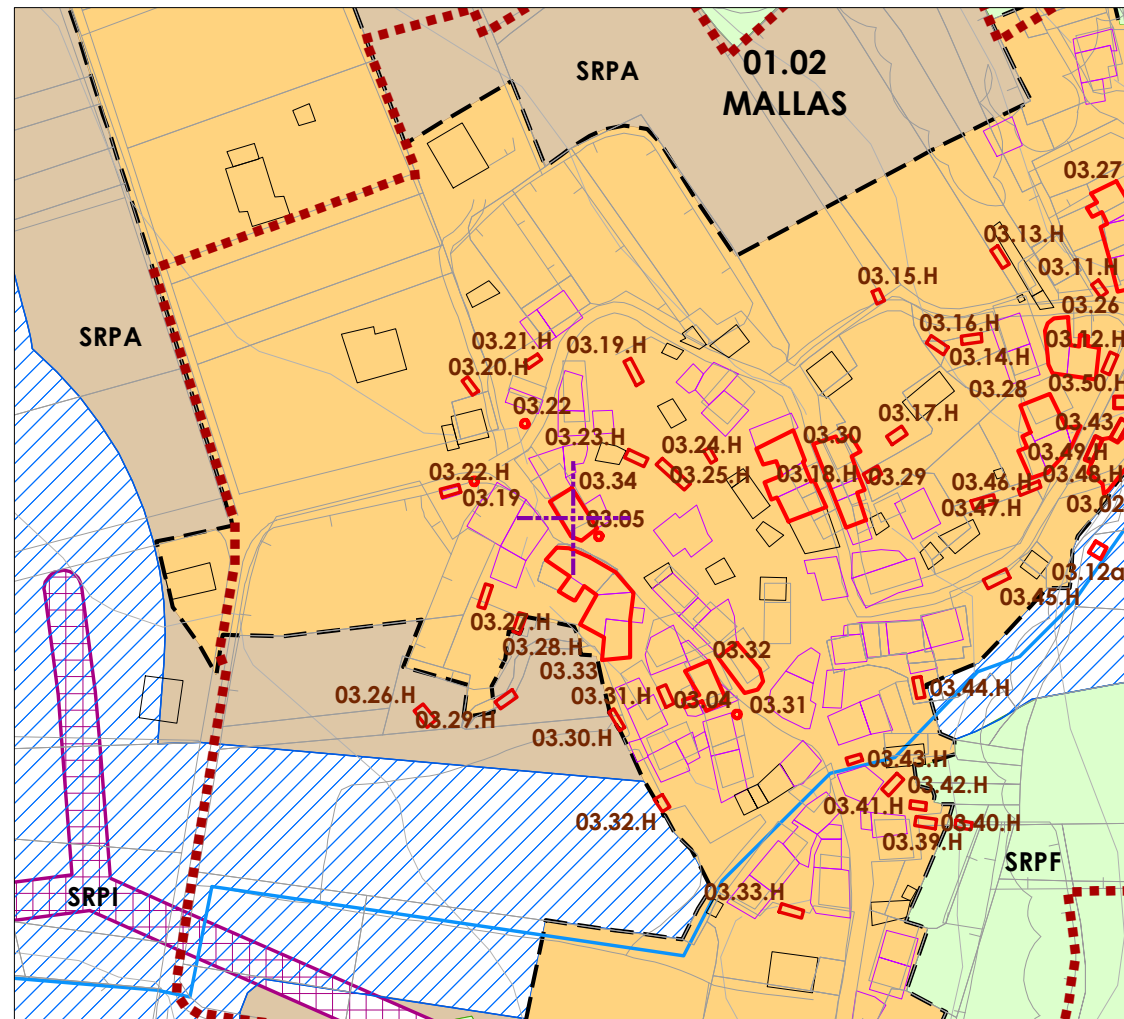
Estado de conservación: **Malo** Uso actual:
- Titularidade:
Privada

Descrición do ben:
 Vivenda entre medianeras con mampostería oculta por un enfoscado de morteiro e cal. O seu estado de conservación non é moi bo e obsérvanse grandes desconchones no enfoscado por onde asoman os mampuestos. Carpintería de madeira en todos os seus ocos. Ocos rectangulares adintelados. "Tornachuvias" sobre as fiestras da segunda planta. Contorno formado por terreos de cultivo, prados, edificacións tradicionais, vivendas unifamiliares, vivendas entre medianeras, edificacións de nova construción e hortas.

Planos de ordenación: V.1 E03 (17 de 27) V.13 H04 (19 de 30) E 1: 2000 0 12.5 25 50 metros



Código do elemento: **03.34**



- PATRIMONIO CULTURAL**
- Ámbito protección
 - Areas Respeto Patrimonio
 - Grao I Protección BIC
 - Grao II Protección Integral
 - Grao III Protección cautelar
 - Camiño de Santiago
- CLASIFICACIÓN DO SOLO**
- S. R. Prot. de Augas (SRPAG)
 - S. R. Prot. de Costas (SRPC)
 - S. R. Prot. de Augas (SRPAG)
 - S. R. Prot. de Pat. Cultural (SRPPC)
 - S. R. Prot. de Infraestruturas (SRPI)
 - S. R. Prot. de Paisaxística (SRPP)
 - S. R. Prot. de Esp. Naturais (SRPEN)
 - S. R. Prot. de Forestal (SRPF)
 - S. R. Prot. de Agropecuaria (SRPA)
 - S. R. Prot. de Ordinaria (SRPO)
 - Urbanizable Delimitado
 - Solo Urbano
 - Solo de Núcleo Rural
 - LIC Costa da Morte
- Domínio Público Marítimo Terrestre (DPMT)**
- Liña de ribeira
 - Liña de deslinde do Domínio público (DP)
 - Liña de Servidume de Protección (SP)

Denominación: **CASA** Coordenadas UTM:
479.044 / 4.753.658
 Localización: **Mallas** Sistema de coordenadas:
Proxección: (U.T.M.) European Datum 1950 Zona 29N
Unidades: metros
 Parroquia: **San Martiño de Duio (San Martiño)**

Ordenanza ou norma de aplicación:
SNRT, Patrimonio Arquitectónico e Etnográfico

Nivel de protección: **Ambiental** Clasificación do solo:
SNR
 Clase de ben:
Catalogado pola lei 5/2016 do Patrimonio Cultural de Galicia (LPCG)

Obras permitidas:
As reguladas na normativa segundo o nivel de protección do elemento

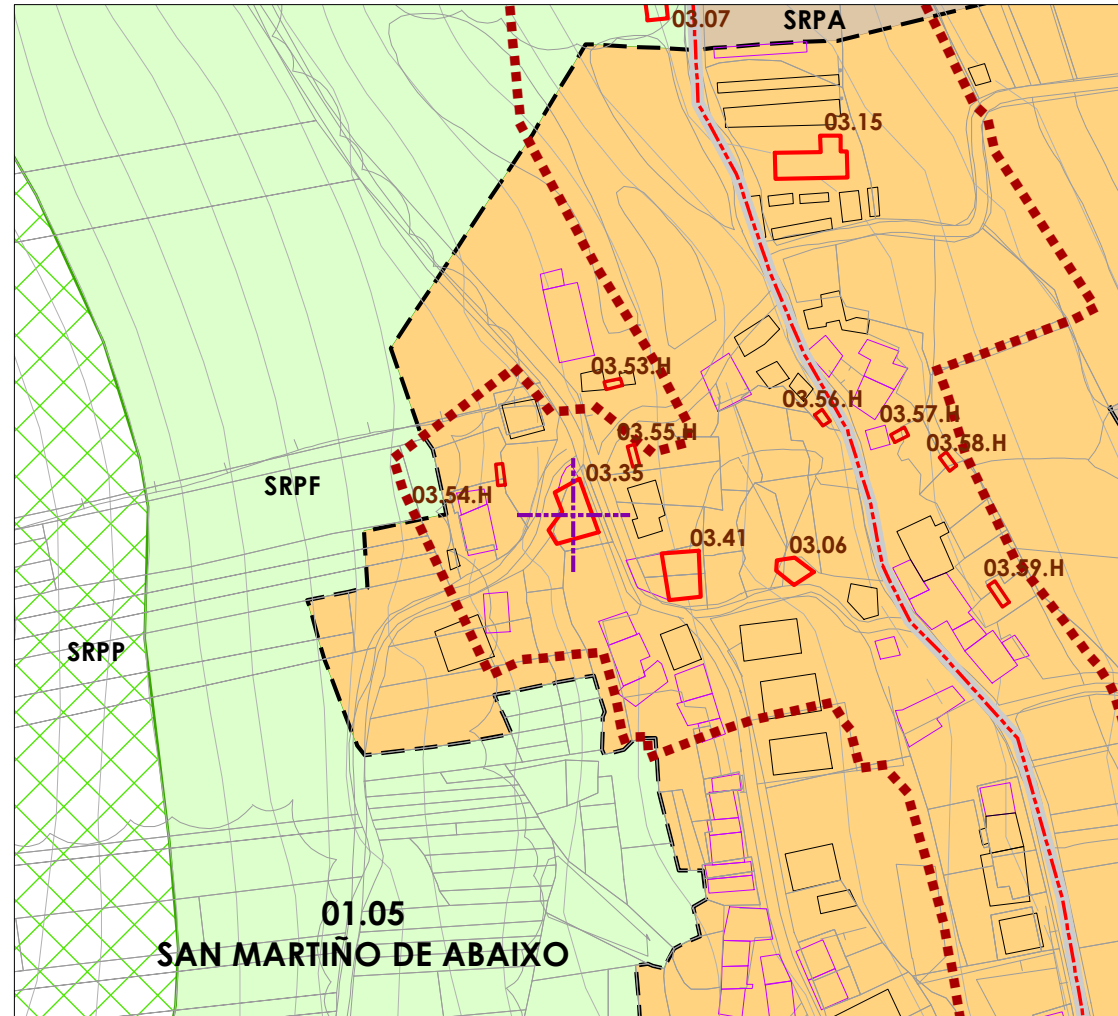
Estado de conservación: **Bo** Uso actual:
Residencial Titularidade:
Privada

Descrición do ben:
 Vivenda de recente restauración. Responde á tipoloxía de arquitectura popular das zonas do interior do municipio de fisterra, con planta rectangular e cuberta a dúas augas, dúas alturas e ocos rectangulares en fachada con pequeno arco rebaxado na porta principal. A mampostería limpouse e encintado con morteiro cemento de cor terra. A carpintería foi substituída por aluminio nos seus ocos. Contorno formado por terreos de cultivo, prados, edificacións tradicionais, vivendas unifamiliares, vivendas entre medianeras, edificacións de nova construción e hortas.

Planos de ordenación: V.1 E03 (17 de 27) V.13 H04 (19 de 30) E 1: 2000 0 12.5 25 50 metros



Código do elemento: **03.35**



- PATRIMONIO CULTURAL**
- Ámbito protección
 - Areas Respeto Patrimonio
 - Grao I Protección BIC
 - Grao II Protección Integral
 - Grao III Protección cautelar
 - Camiño de Santiago
- CLASIFICACIÓN DO SOLO**
- S. R. Prot. de Augas (SRPAG)
 - S. R. Prot. de Costas (SRPC)
 - S. R. Prot. de Augas (SRPAG)
 - S. R. Prot. de Pat. Cultural (SRPPC)
 - S. R. Prot. de Infraestruturas (SRPI)
 - S. R. Prot. de Paisaxística (SRPP)
 - S. R. Prot. de Esp. Naturais (SRPEN)
 - S. R. Prot. de Forestal (SRPF)
 - S. R. Prot. de Agropecuaria (SRPA)
 - S. R. Prot. de Ordinaria (SRPO)
 - Urbanizable Delimitado
 - Solo Urbano
 - Solo de Núcleo Rural
 - LIC Costa da Morte
- Domínio Público Marítimo Terrestre (DPMT)**
- Liña de ribeira
 - Liña de deslinde do Domínio público (DP)
 - Liña de Servidume de Protección (SP)

Denominación: **CASA**
Localización: **San Martiño de Abaixo**
Parroquia: **San Martiño de Duio (San Martiño)**

Coordenadas UTM:
477.836 / 4.752.015
Sistema de coordenadas:
Proxección: (U.T.M.) European Datum 1950 Zona 29N
Unidades: metros

Ordenanza ou norma de aplicación:
SU-R, Patrimonio Arquitectónico e Etnográfico

Nivel de protección: **Ambiental**
Clase de ben: **Catalogado pola lei 5/2016 do Patrimonio Cultural de Galicia (LPCG)**
Clasificación do solo: **SU**

Obras permitidas:
As reguladas na normativa segundo o nivel de protección do elemento

Estado de conservación: **Bo**
Uso actual: **Residencial**
Titularidade: **Privada**

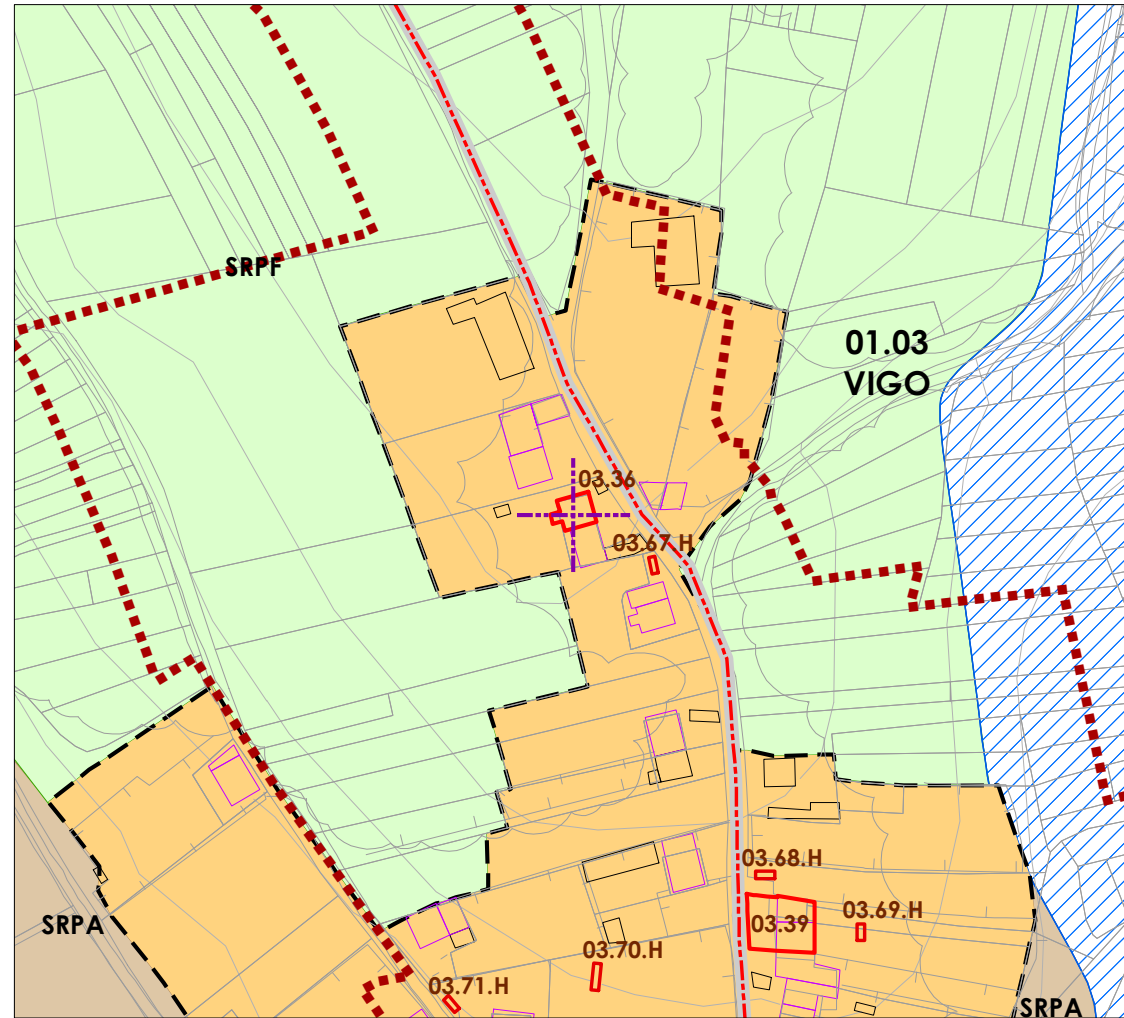
Descrición do ben:

Cuberta a dúas augas. Planta rectangular con dúas alturas. Fachada principal con balconera cuberta pola prolongación do voladizo. Accédese á mesma a través das habitacións superiores, presenta baranda metálica. Dúas portas en planta baixa, unha para as antigas cuadras de gando e outra para o acceso á cociña e demais estancias. Contorno formado por terreos de cultivo, prados, edificacións tradicionais, vivendas unifamiliares, edificacións de nova construción e hortas

Planos de ordenación: V.1 F02 (20 de 27) V.13 K02 (28 de 30) E 1: 2000 0 12.5 25 50 metros



Código do elemento: **03.36**



- PATRIMONIO CULTURAL**
- Ámbito protección
 - Areas Respeto Patrimonio
 - Grao I Protección BIC
 - Grao II Protección Integral
 - Grao III Protección cautelar
 - Camión de Santiago
- CLASIFICACIÓN DO SOLO**
- S. R. Prot. de Augas (SRPAG)
 - S. R. Prot. de Costas (SRPC)
 - S. R. Prot. de Augas (SRPAG)
 - S. R. Prot. de Pat. Cultural (SRPPC)
 - S. R. Prot. de Infraestruturas (SRPI)
 - S. R. Prot. de Paisaxística (SRPP)
 - S. R. Prot. de Esp. Naturais (SRPEN)
 - S. R. Prot. de Forestal (SRPF)
 - S. R. Prot. de Agropecuaria (SRPA)
 - S. R. Prot. de Ordinaria (SRPO)
 - Urbanizable Delimitado
 - Solo Urbano
 - Solo de Núcleo Rural
 - LIC Costa da Morte
- Domínio Público Marítimo Terrestre (DPMT)**
- Liña de ribeira
 - Liña de deslinde do Domínio público (DP)
 - Liña de Servidume de Protección (SP)

Denominación: **CASA**
 Localización: **Vigo**
 Parroquia: **San Martiño de Duio (San Martiño)**

Coordenadas UTM:
478.685 / 4.753.958
Sistema de coordenadas:
 Proxección: (U.T.M.) European Datum 1950 Zona 29N
 Unidades: metros

Ordenanza ou norma de aplicación:
SNRT, Patrimonio Arquitectónico e Etnográfico

Nivel de protección: **Ambiental**
 Clase de ben: **Catalogado pola lei 5/2016 do Patrimonio Cultural de Galicia (LPCG)**

Obras permitidas:
As reguladas na normativa segundo o nivel de protección do elemento

Estado de conservación: **O ben atópase alterado por actuacións recentes**
 Uso actual: **Residencia**
 Titularidade: **Privada**

Descrición do ben:
 Recentes reformas ocultaron o seu estilo arquitectónico popular. Planta rectangular de grosas paredes de pedra que foron enfoscadas e pintadas. A cuberta a dúas augas mantense pero a tella dou paso a unha cubrición de fibrocemento. Contorno formado por terreos de cultivo, prados, edificacións tradicionais, vivendas unifamiliares, edificación de nova construción e hortas.

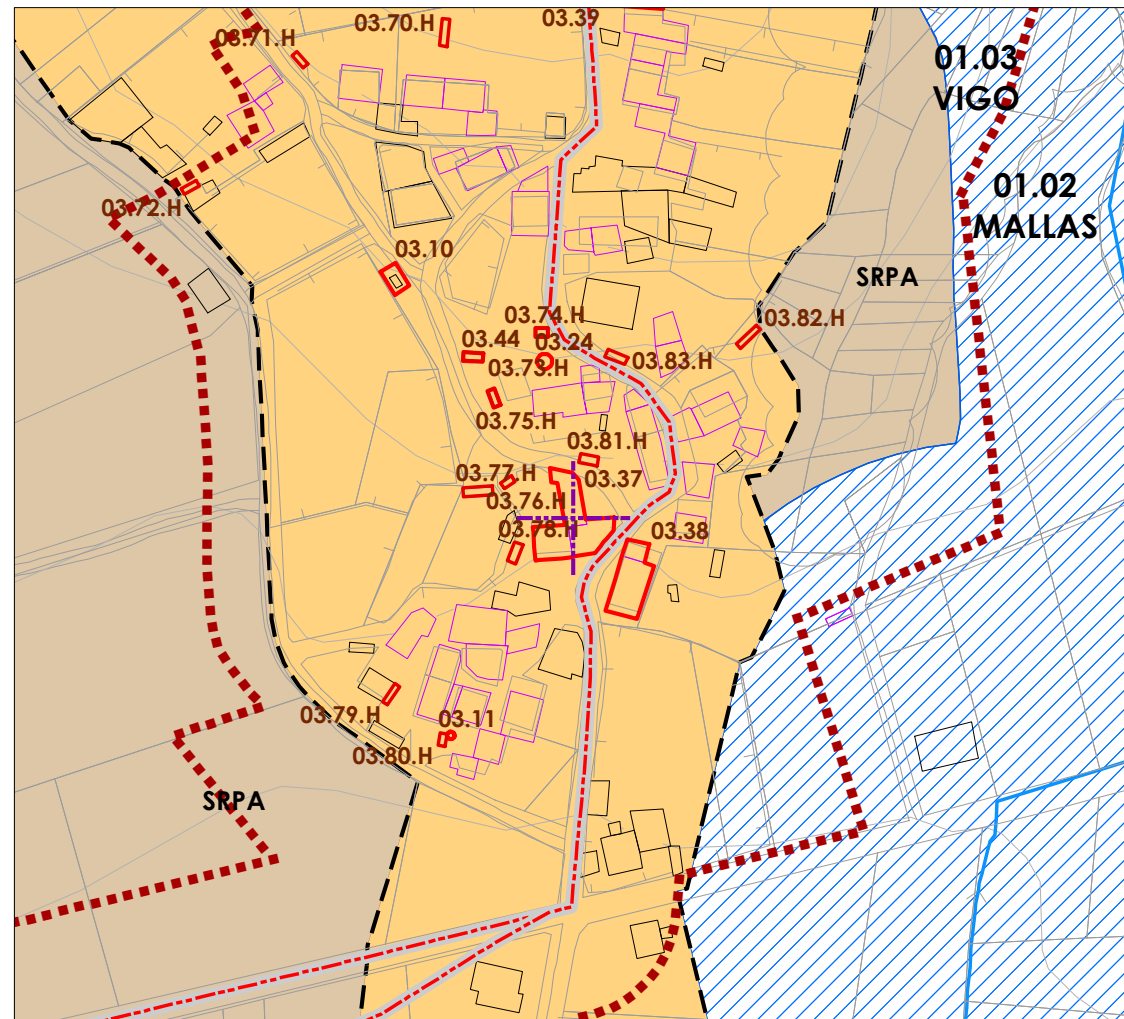
Planos de ordenación: V.1 D03 (12 de 27) V.13 H04 (19 de 30) E 1: 2000 0 12.5 25 50 metros



CVE: AQ6ZP8mC10
 Verificación: <https://sede.xunta.gal/cve>



Código do elemento: **03.37**



- PATRIMONIO CULTURAL**
- Ámbito protección
 - Areas Respeto Patrimonio
 - Grao I Protección BIC
 - Grao II Protección Integral
 - Grao III Protección cautelar
 - Camiño de Santiago
- CLASIFICACIÓN DO SOLO**
- S. R. Prot. de Augas (SRPAG)
 - S. R. Prot. de Costas (SRPC)
 - S. R. Prot. de Augas (SRPAG)
 - S. R. Prot. de Pat. Cultural (SRPPC)
 - S. R. Prot. de Infraestruturas (SRPI)
 - S. R. Prot. de Paisaxística (SRPP)
 - S. R. Prot. de Esp. Naturais (SRPEN)
 - S. R. Prot. de Forestal (SRPF)
 - S. R. Prot. de Agropecuaria (SRPA)
 - S. R. Prot. de Ordinaria (SRPO)
 - Urbanizable Delimitado
 - Solo Urbano
 - Solo de Núcleo Rural
 - LIC Costa da Morte
- Domínio Público Marítimo Terrestre (DPMT)**
- Liña de ribeira
 - Liña de deslinde do Domínio público (DP)
 - Liña de Servidume de Protección (SP)

Denominación: **CASA**
 Localización: **Vigo**
 Parroquia: **San Martiño de Duio (San Martiño)**

Coordenadas UTM:
478.724 / 4.753.706
Sistema de coordenadas:
 Proxección: (U.T.M.) European Datum 1950 Zona 29N
 Unidades: metros

Ordenanza ou norma de aplicación:
SNRT, Patrimonio Arquitectónico e Etnográfico

Nivel de protección: **Ambiental**
 Clase de ben: **Catalogado pola lei 5/2016 do Patrimonio Cultural de Galicia (LPCG)**

Clasificación do solo: **SNR**

Obras permitidas:
As reguladas na normativa segundo o nivel de protección do elemento

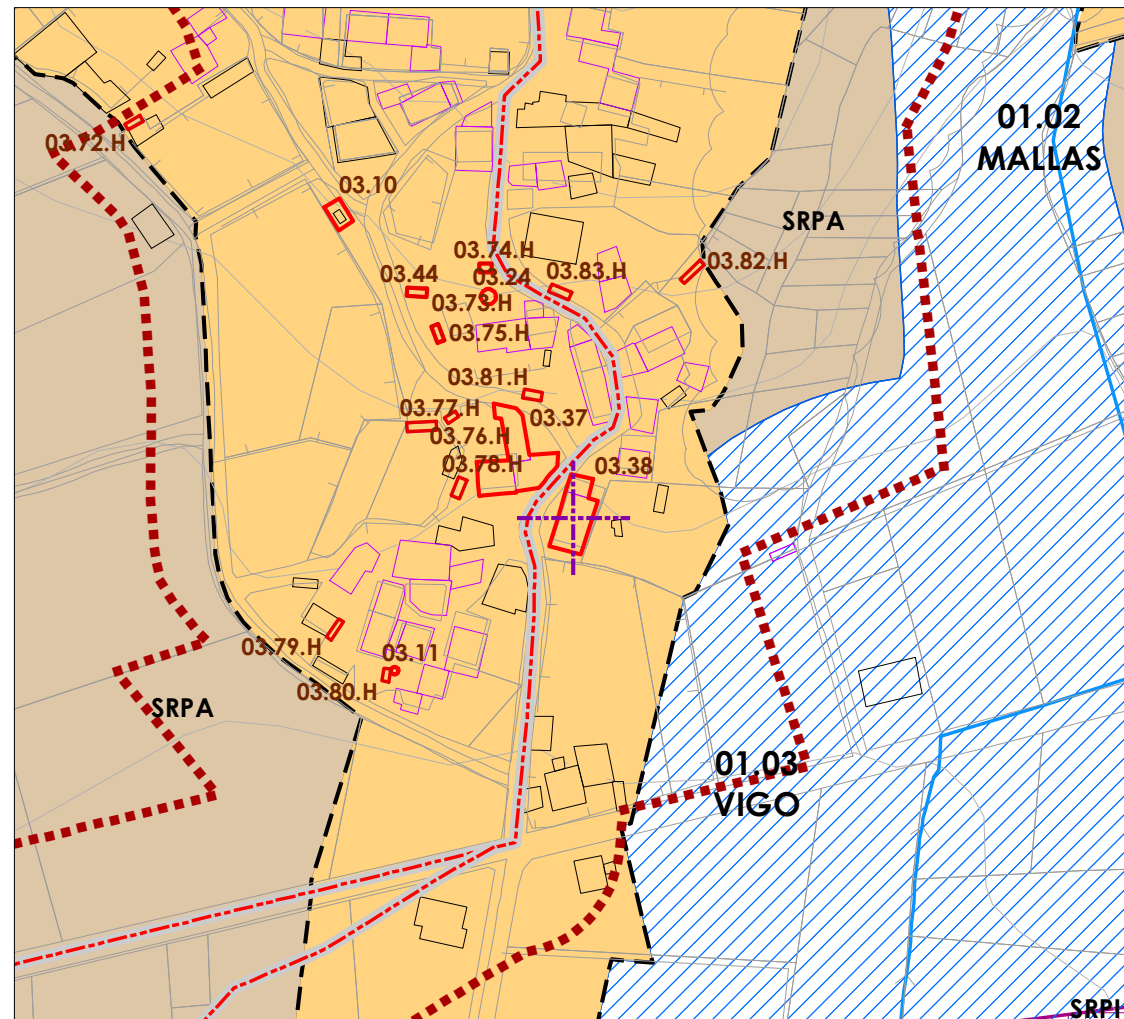
Estado de conservación: **Bo**
 Uso actual: **Residencial**
 Titularidade: **Privada**

Descrición do ben:
 Levouse a cabo unha boa restauración recuperando o aspecto orixinario da mampostería. Cuberta a dúas augas. Planta rectangular con dúas alturas. Fachada principal de tres ocos rectangulares por planta de iguais dimensións fóra diso a porta principal na que se aprecia un pequeno arco rebaxado. Contorno formado por terreos de cultivo, prados, edificacións tradicionais, vivendas unifamiliares, edificacións de nova construción e hortas.

Planos de ordenación: V.1 E03 (17 de 27) V.13 H04 (19 de 30) E 1: 2000 0 12.5 25 50 metros



Código do elemento: **03.38**



- PATRIMONIO CULTURAL**
- Ámbito protección
 - Areas Respeto Patrimonio
 - Grao I Protección BIC
 - Grao II Protección Integral
 - Grao III Protección cautelar
 - Camiño de Santiago
- CLASIFICACIÓN DO SOLO**
- S. R. Prot. de Augas (SRPAG)
 - S. R. Prot. de Costas (SRPC)
 - S. R. Prot. de Augas (SRPAG)
 - S. R. Prot. de Pat. Cultural (SRPPC)
 - S. R. Prot. de Infraestruturas (SRPI)
 - S. R. Prot. de Paisaxística (SRPP)
 - S. R. Prot. de Esp. Naturais (SRPEN)
 - S. R. Prot. de Forestal (SRPF)
 - S. R. Prot. de Agropecuaria (SRPA)
 - S. R. Prot. de Ordinaria (SRPO)
 - Urbanizable Delimitado
 - Solo Urbano
 - Solo de Núcleo Rural
 - LIC Costa da Morte
- Domínio Público Marítimo Terrestre (DPMT)**
- Liña de ribeira
 - Liña de deslinde do Dominio público (DP)
 - Liña de Servidume de Protección (SP)

Denominación: **CASA**
 Localización: **Vigo**
 Parroquia: **San Martiño de Duio (San Martiño)**

Coordenadas UTM:
478.739 / 4.753.690
Sistema de coordenadas:
 Proxección: (U.T.M.) European Datum 1950 Zona 29N
 Unidades: metros

Ordenanza ou norma de aplicación:
SNRT, Patrimonio Arquitectónico e Etnográfico

Nivel de protección: **Ambiental**
 Clase de ben: **Catalogado pola lei 5/2016 do Patrimonio Cultural de Galicia (LPCG)**

Clasificación do solo: **SNR**

Obras permitidas:
As reguladas na normativa segundo o nivel de protección do elemento

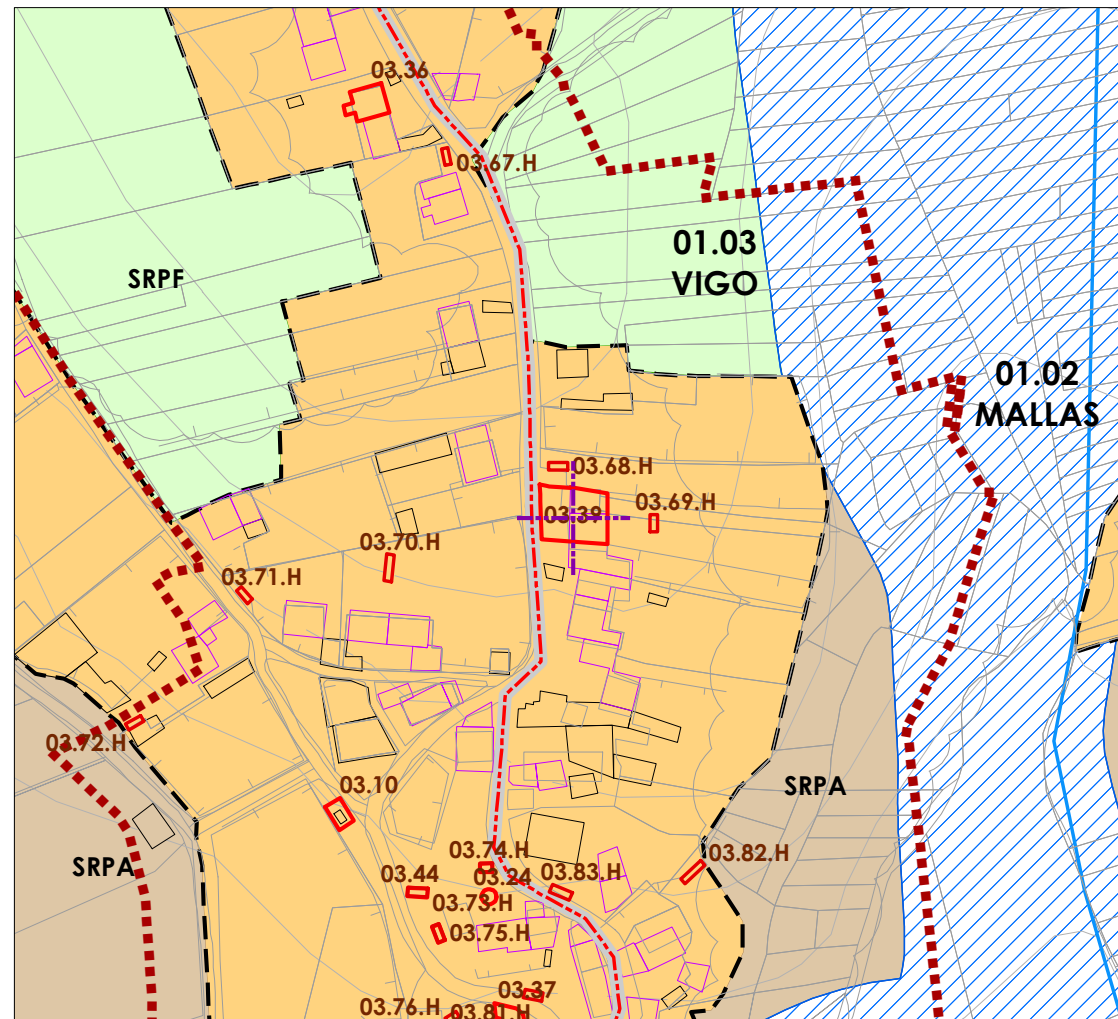
Estado de conservación: **Bo**
 Uso actual: **Residencial**
 Titularidade: **Privada**

Descrición do ben:
 Boa restauración recuperando o aspecto orixinario da mampostería. Cuberta a dúas augas. Planta rectangular con dúas alturas. Fachada principal de cinco ocos rectangulares e similares na planta superior e catro en planta baixa, dúas dos cales son de entrada á vivenda. A distribución interior orixinaria queda patente pola posición dos ocos en fachada. Contorno formado por terreos de cultivo, prados, edificacións tradicionais, vivendas unifamiliares, edificacións de nova construción e hortas.

Planos de ordenación: V.1 E03 (17 de 27) V.13 H04 (19 de 30) E 1: 2000 0 12.5 25 50 metros



Código do elemento: **03.39**



- PATRIMONIO CULTURAL**
- Ámbito protección
 - Areas Respeto Patrimonio
 - Grao I Protección BIC
 - Grao II Protección Integral
 - Grao III Protección cautelar
 - Camiño de Santiago
- CLASIFICACIÓN DO SOLO**
- S. R. Prot. de Augas (SRPAG)
 - S. R. Prot. de Costas (SRPC)
 - S. R. Prot. de Augas (SRPAG)
 - S. R. Prot. de Pat. Cultural (SRPPC)
 - S. R. Prot. de Infraestruturas (SRPI)
 - S. R. Prot. de Paisaxística (SRPP)
 - S. R. Prot. de Esp. Naturais (SRPEN)
 - S. R. Prot. de Forestal (SRPF)
 - S. R. Prot. de Agropecuaria (SRPA)
 - S. R. Prot. de Ordinaria (SRPO)
 - Urbanizable Delimitado
 - Solo Urbano
 - Solo de Núcleo Rural
 - LIC Costa da Morte
- Domínio Público Marítimo Terrestre (DPMT)**
- Liña de ribeira
 - Liña de deslinde do Domínio público (DP)
 - Liña de Servidume de Protección (SP)

Denominación: **CONXUNTO DE EDIFICACIÓNS**
 Localización: **Vigo**
 Parroquia: **San Martiño de Duio (San Martiño)**

Coordenadas UTM:
478.739 / 4.753.849
Sistema de coordenadas:
 Proxección: (U.T.M.) European Datum 1950 Zona 29N
 Unidades: metros

Ordenanza ou norma de aplicación:
SNRT, Patrimonio Arquitectónico e Etnográfico

Nivel de protección: **Ambiental**
 Clase de ben: **Catalogado pola lei 5/2016 do Patrimonio Cultural de Galicia (LPCG)**

Clasificación do solo: **SNR**

Obras permitidas:
As reguladas na normativa segundo o nivel de protección do elemento

Estado de conservación: **Bo**
 Uso actual: **Residencial**
 Titularidade: **Privada**

Descrición do ben:
 Conxunto de edificacións tradicionais formado por unha vivenda e unha edificación adxectiva. A vivenda ten acaroada dun lado a mencionada edificación adxectiva e do outro unha vivenda unifamiliar. Ámbalas dúas edificacións (vivenda e edificación adxectiva) están construídas con grosos muros de cachotería de granito con elementos máis nobres nas arestas e no perímetro dos ocos (xambas, lumieiras, etc). Este mesmo tipo de fábrica emprégase tamén no muro de peche da fronte da parcela. A vivenda desenrólase en dous andares e tódolos seus ocos son rectangulares con lumieira curva, destacando na fachada principal as portadaire da planta alta. As súas fachadas están revestidas con morteiro e pintadas. Nun dos muros testeiros salienta unha pequena ventá para iluminación e ventilación do faiado. A edificación adxectiva é unha construción moi sinxela que está pechada en tódalas súas fachadas e conta cun só oco, a porta de acceso, que destaca polas súas dimensións. Esta edificación usábase para almacenamento de palla e outros materiais como herba, leña, etc. O conxunto está situado nun entorno rural formado por construcións tradicionais e de nova construción e por terreos de cultivo e zonas arboradas.

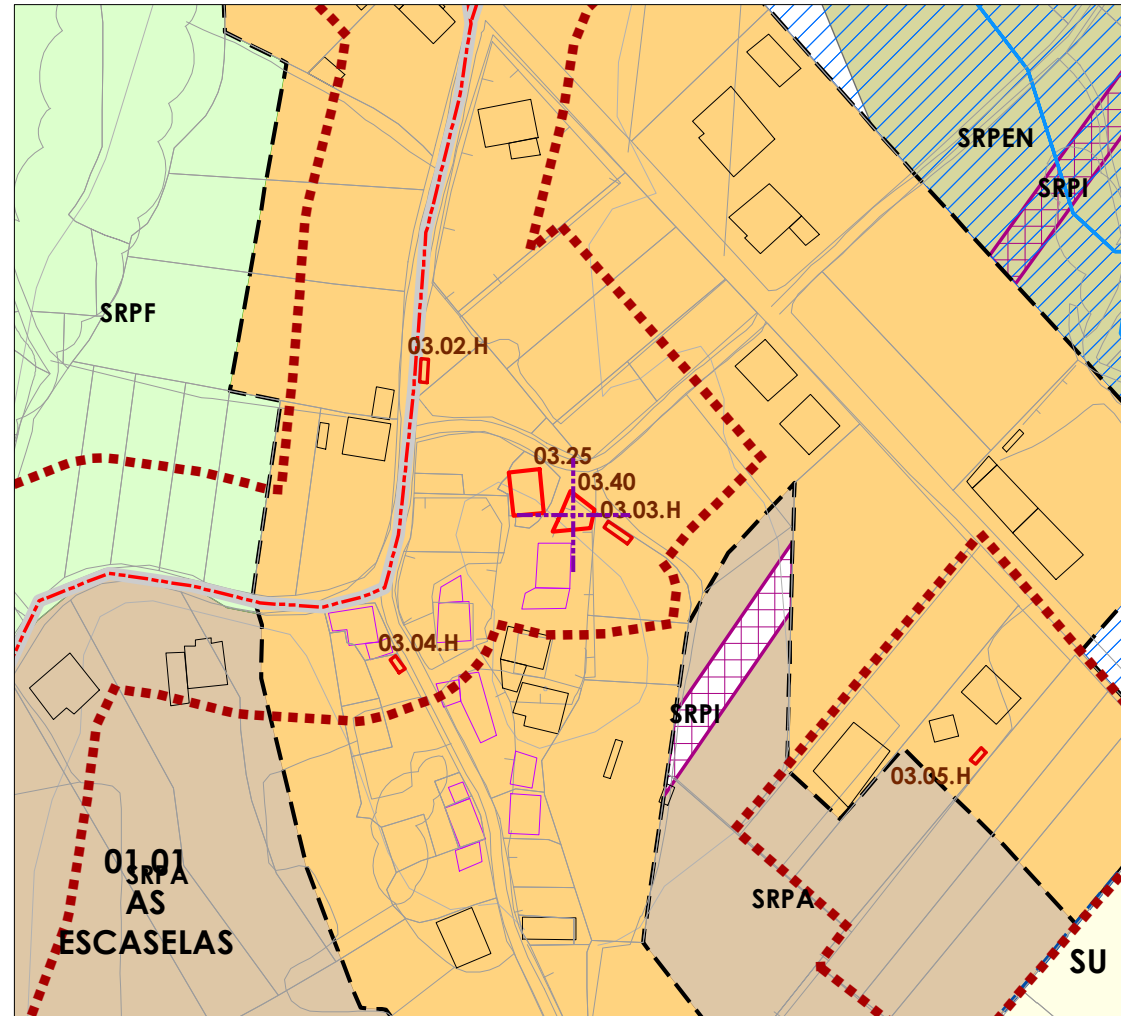
Planos de ordenación: V.1 D03 (12 de 27) V.13 H04 (19 de 30) E 1: 2000 0 12.5 25 50 metros



CVE: AQ6ZP8mC10
 Verificación: <https://sede.xunta.gal/cve>



Código do elemento: **03.40**



- PATRIMONIO CULTURAL**
- Ámbito protección
 - Areas Respeto Patrimonio
 - Grao I Protección BIC
 - Grao II Protección Integral
 - Grao III Protección cautelar
 - Camiño de Santiago
- CLASIFICACIÓN DO SOLO**
- S. R. Prot. de Augas (SRPAG)
 - S. R. Prot. de Costas (SRPC)
 - S. R. Prot. de Augas (SRPAG)
 - S. R. Prot. de Pat. Cultural (SRPPC)
 - S. R. Prot. de Infraestruturas (SRPI)
 - S. R. Prot. de Paisaxística (SRPP)
 - S. R. Prot. de Esp. Naturais (SRPEN)
 - S. R. Prot. de Forestal (SRPF)
 - S. R. Prot. de Agropecuaria (SRPA)
 - S. R. Prot. de Ordinaria (SRPO)
 - Urbanizable Delimitado
 - Solo Urbano
 - Solo de Núcleo Rural
 - LIC Costa da Morte
- Domínio Público Marítimo Terrestre (DPMT)**
- Liña de ribeira
 - Liña de deslinde do Domínio público (DP)
 - Liña de Servidume de Protección (SP)

Denominación: **ALPENDRE**
 Localización: **As Escaselas**
 Parroquia: **San Martiño de Duio (San Martiño)**

Coordenadas UTM:
478.548 / 4.752.688
Sistema de coordenadas:
 Proxección: (U.T.M.) European Datum 1950 Zona 29N
 Unidades: metros

Ordenanza ou norma de aplicación:
SU-R, Patrimonio Arquitectónico e Etnográfico

Nivel de protección: **Ambiental**
 Clase de ben: **Catalogado pola lei 5/2016 do Patrimonio Cultural de Galicia (LPCG)**


Obras permitidas:
As reguladas na normativa segundo o nivel de protección do elemento

Estado de conservación: **Bo**
 Uso actual: **Agropecuario**
 Titularidade: **Privada**

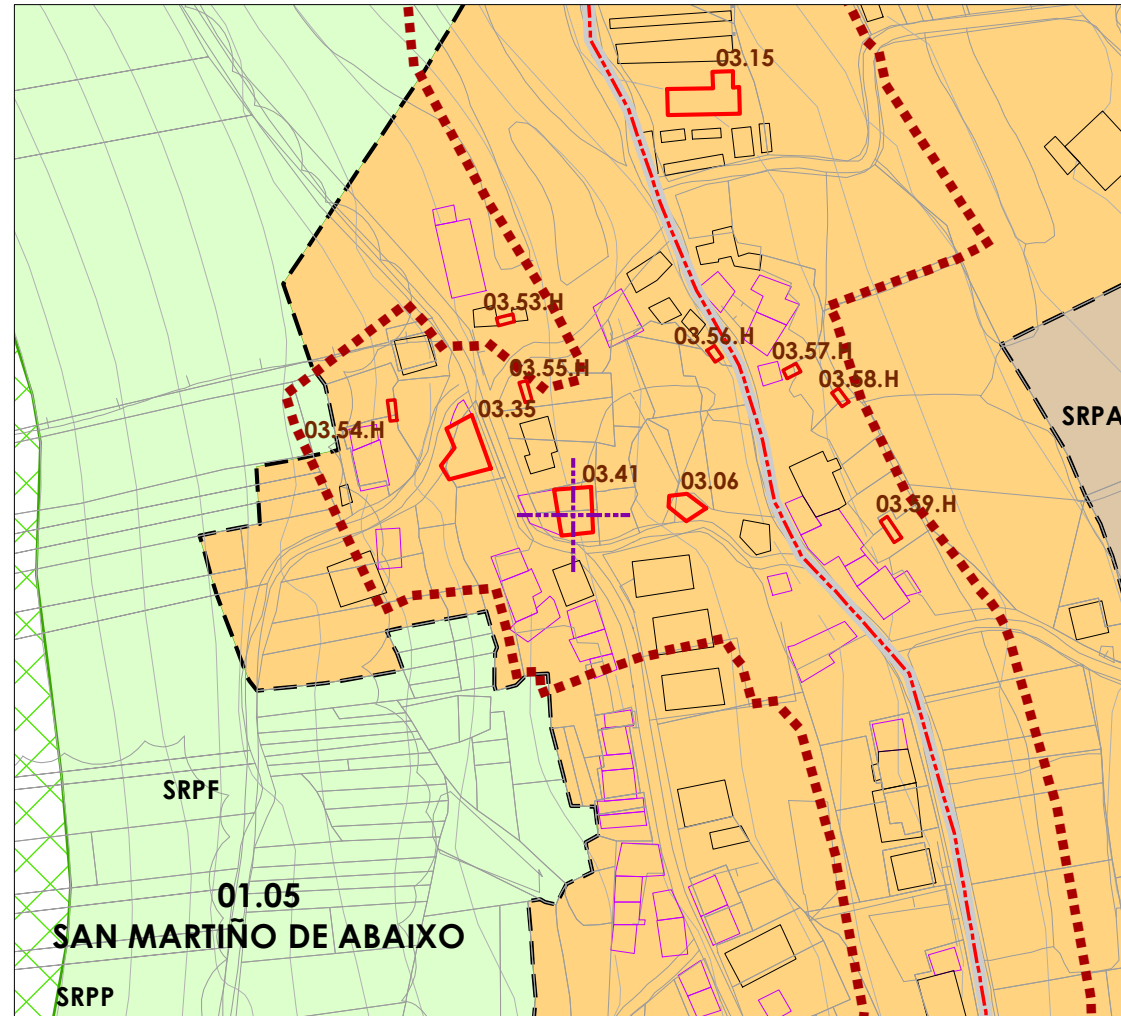
Clasificación do solo:
SU

Descrición do ben:
 Construción moi sinxela de planta cuadrangular e unha altura. Está feita con muros de carga de cachotería e cuberta a dúas augas con tella do país. Dispón de catro ocos nas fachadas, dous de maiores dimensións na fachada principal, con carpintería de aluminio (porta de acceso e venta), e dúas pequenas ventás, unha nunha das fachadas laterais e outra no muro piñón. En tempos recentes foi obxecto dunha reforma que afectou principalmente ó tramado de cuberta e á fachada principal. Este tipo de construción usábase tradicionalmente como espazo de almacenamento de diversos trebellos relacionados coas labores no agro así como para almacenamento de palla e outros materiais como herba, leña, etc. O alpendre está situado á beira dun camiño, no lugar de As Escaselas, rodeado de edificacións tradicionais e de nova construción. A contorna natural está formada por unha mestura de pradarías, campos de cultivo e masas arboradas.

Planos de ordenación: V.1 E03 (17 de 27) V.13 J03 (25 de 30) E 1: 2000 0 12.5 25 50 metros



Código do elemento: **03.41**



- PATRIMONIO CULTURAL**
- Ámbito protección
 - Areas Respeto Patrimonio
 - Grao I Protección BIC
 - Grao II Protección Integral
 - Grao III Protección cautelar
 - Camiño de Santiago
- CLASIFICACIÓN DO SOLO**
- S. R. Prot. de Augas (SRPAG)
 - S. R. Prot. de Costas (SRPC)
 - S. R. Prot. de Augas (SRPAG)
 - S. R. Prot. de Pat. Cultural (SRPPC)
 - S. R. Prot. de Infraestruturas (SRPI)
 - S. R. Prot. de Paisaxística (SRPP)
 - S. R. Prot. de Esp. Naturais (SRPEN)
 - S. R. Prot. de Forestal (SRPF)
 - S. R. Prot. de Agropecuaria (SRPA)
 - S. R. Prot. de Ordinaria (SRPO)
 - Urbanizable Delimitado
 - Solo Urbano
 - Solo de Núcleo Rural
 - LIC Costa da Morte
- Domínio Público Marítimo Terrestre (DPMT)**
- Liña de ribeira
 - Liña de deslinde do Domínio público (DP)
 - Liña de Servidume de Protección (SP)

Denominación: **CASA**
 Localización: **San Martiño de Abaixo**
 Parroquia: **San Martiño de Duio (San Martiño)**

Coordenadas UTM:
477.864 / 4.751.998
Sistema de coordenadas:
 Proxección: (U.T.M.) European Datum 1950 Zona 29N
 Unidades: metros

Ordenanza ou norma de aplicación:
SNRT, Patrimonio Arquitectónico e Etnográfico

Nivel de protección: **Ambiental**
 Clase de ben: **Catalogado pola lei 5/2016 do Patrimonio Cultural de Galicia (LPCG)**

Obras permitidas:
As reguladas na normativa segundo o nivel de protección do elemento

Estado de conservación: **Bo**
 Uso actual: **Residencial**
 Titularidade: **Privada**

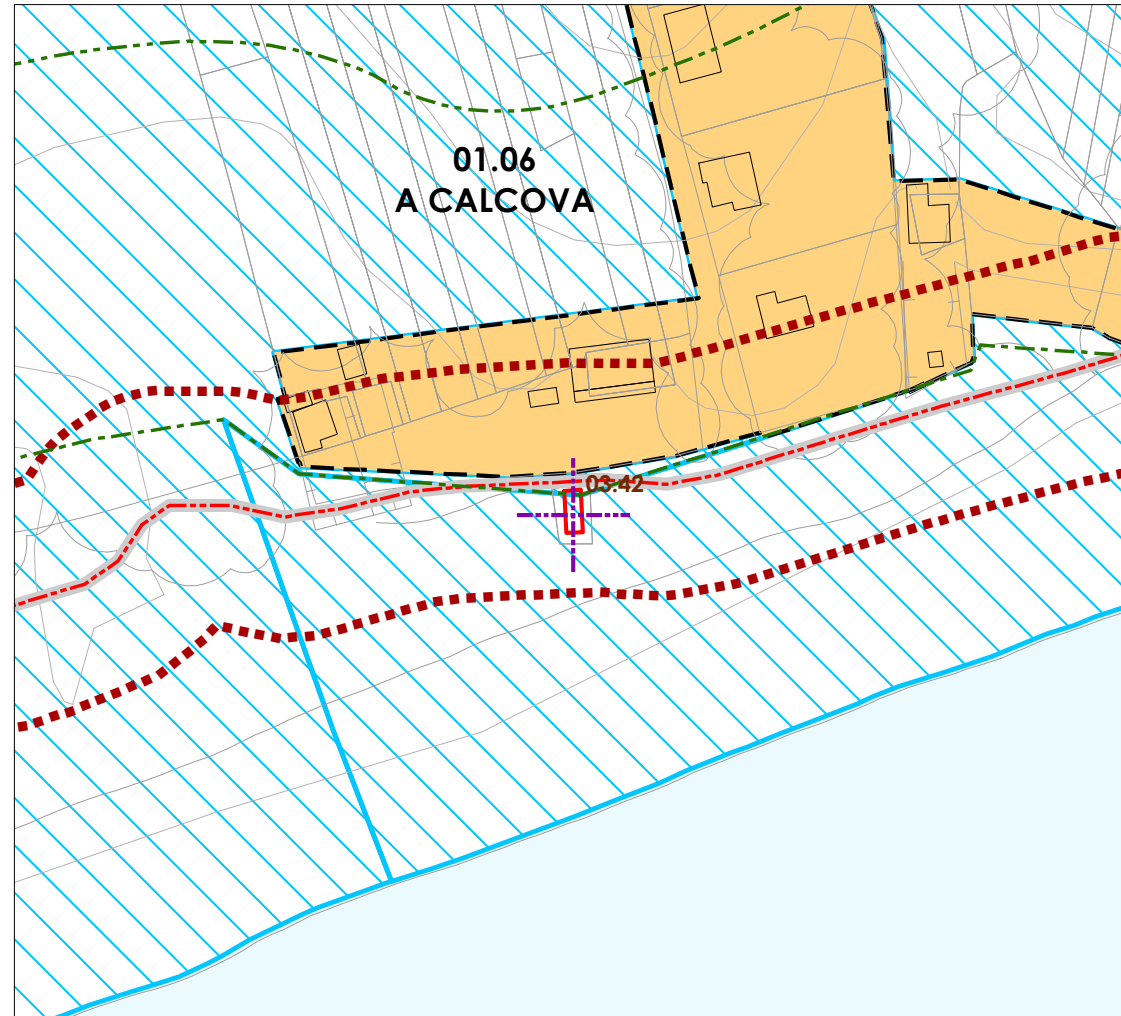
Descrición do ben:
 Conxunto de edificacións tradicionais destinadas a vivenda. Planta rectangular con edificacións adxectivas acaroadas, con muros de pedra de cachotaría agás nos ocós e esquinas. Fachada principal con porta con arco alintelado, no segundo andar un balcón con varanda de forxa pintada en branco. La fachada oeste disposición de ocós regular nas dúas plantas, salientar o corredor do segundo andar con catro portas de acceso. Cuberta a dúas augas rematada en tella. Non se atoparon evidencias dos hórreos existentes na finca. O conxunto está situado nun entorno rural formado por construcións tradicionais e de nova construción e por terreos de cultivo e zonas arboradas

Planos de ordenación: V.1 F02 (20 de 27) V.5 C01 (04 de 07) E 1: 2000 0 12.5 25 50 metros



CVE: AQ6ZP8mC10
 Verificación: <https://sede.xunta.gal/cve>





- PATRIMONIO CULTURAL**
- Ámbito protección
 - Areas Respeto Patrimonio
 - Grao I Protección BIC
 - Grao II Protección Integral
 - Grao III Protección cautelar
 - Camiño de Santiago
- CLASIFICACIÓN DO SOLO**
- S. R. Prot. de Augas (SRPAg)
 - S. R. Prot. de Costas (SRPC)
 - S. R. Prot. de Augas (SRPAg)
 - S. R. Prot. de Pat. Cultural (SRPPC)
 - S. R. Prot. de Infraestruturas (SRPI)
 - S. R. Prot. de Paisaxística (SRPP)
 - S. R. Prot. de Esp. Naturais (SRPEN)
 - S. R. Prot. de Forestal (SRPF)
 - S. R. Prot. de Agropecuaria (SRPA)
 - S. R. Prot. de Ordinaria (SRPO)
 - Urbanizable Delimitado
 - Solo Urbano
 - Solo de Núcleo Rural
 - LIC Costa da Morte
- Domínio Público Marítimo Terrestre (DPMT)**
- Liña de ribeira
 - Liña de deslinde do Domínio público (DP)
 - Liña de Servidume de Protección (SP)

Se estará a lo dispuesto en el Título III, así como en la disposición transitoria cuarta de la Ley de Costas, con independencia del régimen de protección que establezca la correspondiente ficha del catálogo.

Código do elemento: **03.42**

Denominación: **CASETA DE PESCADORES EN LANGOSTEIRA**
Localización: **Calcova**
Parroquia: **San Martiño de Duio (San Martiño)**

Coordenadas UTM:
479.412 / 4.752.642
Sistema de coordenadas:
Proyección: (U.T.M.) European Datum 1950 Zona 29N
Unidades: metros

Ordenanza ou norma de aplicación:
DPMT (SP, DP), SRPC, Patrimonio Arquitectónico e Etnográfico

Nivel de protección: **Ambiental**
Clase de ben: **Catalogado pola lei 5/2016 do Patrimonio Cultural de Galicia (LPCG)**
Clasificación do solo: **SRPC**

Obras permitidas:
As reguladas na normativa segundo o nivel de protección do elemento

Estado de conservación: **Malo**
Uso actual: **Agropecuario**
Titularidade: **Privada**

Descrición do ben:

Edificación tradicional illada emprazada ao norte da playa Langosteira que servía aos pescadores para o depósito dos aparellos de pesca na súa labor diaria. De planta rectangular e un andar conta con muros de pedra de cachotaría vista con portas alinteladas e cuberta a dúas augas. Encóntrase en moi mal estado de conservación e parte da cuberta está derruída. O conxunto está situado nun entorno costeiro formado por construcións tradicionais e de nova construción e por terreos areosos, de cultivo e zonas arboradas.

Planos de ordenación: V.1 E03 (17 de 27) V.13 J05 (27 de 30)

E 1: 2000 0 12.5 25 50 metros



Código do elemento: **03.43**

Hórreos incluídos neste conxunto: 03.48.H / 03.49.H / 03.50.H

Denominación: **CONXUNTO DE HÓRREOS** Coordenadas UTM: **479.062 / 4.753.553**
Localización: **Mallas**
Parroquia: **San Martiño de Duio (San Martiño)**
Sistema de coordenadas: Proxección: (U.T.M.) European Datum 1950 Zona 29N Unidades: metros

Ordenanza ou norma de aplicación: **SNRT, Patrimonio Arquitectónico e Etnográfico**

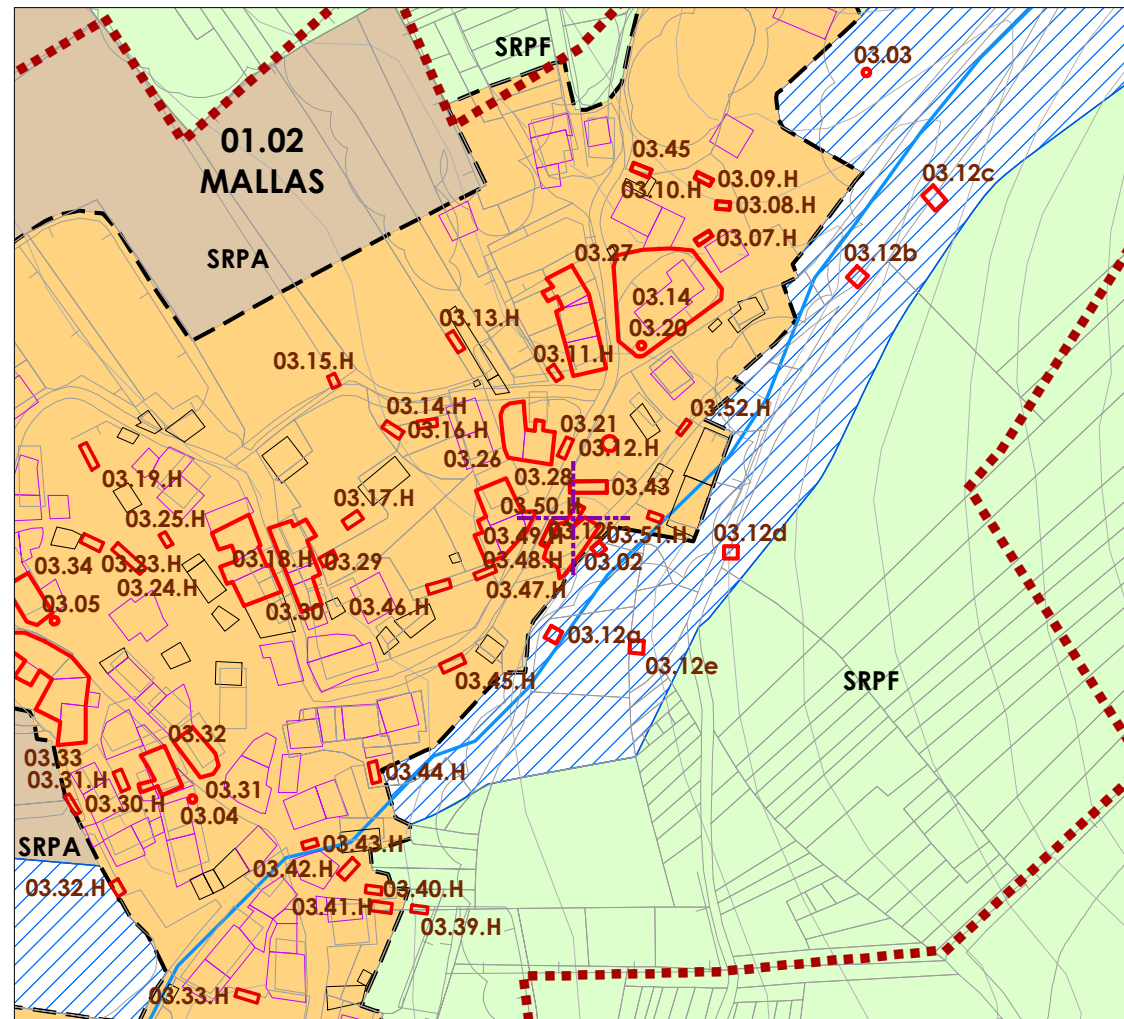
Nivel de protección: **Integral** Clasificación do solo: **SNR**
Clase de ben: **Declarado B.I.C. en aplicación da lei 5/2016 e do Decreto 449/1973**

Obras permitidas: **As reguladas na normativa segundo o nivel de protección do elemento**

Estado de conservación: **Regular** Uso actual: **Agropecuario** Titularidade: **Privada**


Descrición do ben:

Conxunto de hórreos tradicionais, dous de tipo arco fisterrán e un de tipo "Fisterra" emprazados nun espazo público próximo a un lavadoiro e un cruceiro formando un conxunto de valor etnográfico. Soporte macizo de cachotaría de pedra. Para o acceso á cámara as veces acaráse unha escaleira de cachotaría, polo gran tamaño dun dos hórreos precisa dúas escaleiras. Sobre o soporte sitúanse os pares de pés troncocónicos con tornarratos de pedra, o hórreo máis pequeno conta con catro pares de pés, o seguinte cinco pares e o máis grande sete pares de pes de pedra. Estrutura e doelas de cantería de pedra agás no hórreo tipo "Fisterra" con pezas bastas de pedra. O acceso á cámara é a través dunha pequena porta de acceso de madeira. A cuberta é a dúas augas orixinariamente de tella, hoxe só un dos hórreo a conserva en parte, o resto emprega uralita. O pinche e o gardavento son de pedra. Non se conservan os pináculos nin as cruces latinas. Emprázase no núcleo de Mallas nunha contorna rural formado por edificacións tradicionais e de nova construción rodeadas de campos de cultivo e masas boscosas.



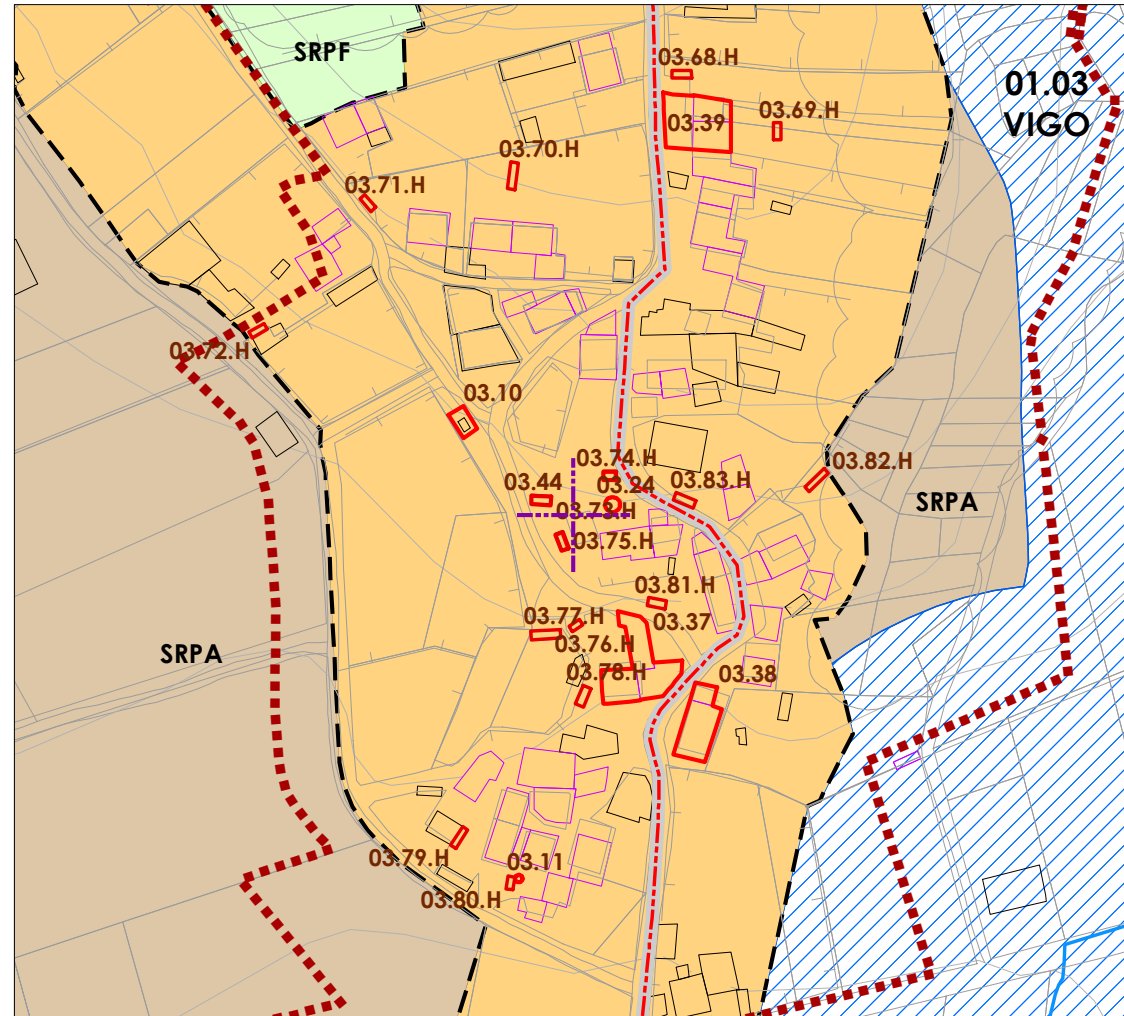
- PATRIMONIO CULTURAL**
- Ámbito protección
 - Areas Respeto Patrimonio
 - Grao I Protección BIC
 - Grao II Protección Integral
 - Grao III Protección cautelar
 - Camiño de Santiago
- CLASIFICACIÓN DO SOLO**
- S. R. Prot. de Augas (SRPAG)
 - S. R. Prot. de Costas (SRPC)
 - S. R. Prot. de Augas (SRPAG)
 - S. R. Prot. de Pat. Cultural (SRPPC)
 - S. R. Prot. de Infraestruturas (SRPI)
 - S. R. Prot. de Paisaxística (SRPP)
 - S. R. Prot. de Esp. Naturais (SRPEN)
 - S. R. Prot. de Forestal (SRPF)
 - S. R. Prot. de Agropecuaria (SRPA)
 - S. R. Prot. de Ordinaria (SRPO)
 - Urbanizable Delimitado
 - Solo Urbano
 - Solo de Núcleo Rural
 - LIC Costa da Morte
- Domínio Público Marítimo Terrestre (DPMT)**
- Liña de ribeira
 - Liña de deslinde do Domínio público (DP)
 - Liña de Servidume de Protección (SP)

Planos de ordenación: V.1 E03 (17 de 27) V.13 H04 (19 de 30) E 1: 2000 0 12.5 25 50 metros



Código do elemento: **03.44**

Hórreos incluídos neste conxunto: 03.73.H / 03.74.H / 03.75.H



Planos de ordenación: V.1 E03 (17 de 27) V.13 H04 (19 de 30)

E 1: 2000 0 12.5 25 50 metros

Denominación: **CONXUNTO DE HÓRREOS**
Localización: **Vigo**
Parroquia: **San Martiño de Duio (San Martiño)**

Coordenadas UTM:
478.579 / 4.753.617
Sistema de coordenadas:
Proxección: (U.T.M.) European Datum 1950 Zona 29N
Unidades: metros

Ordenanza ou norma de aplicación:
SNRT, Patrimonio Arquitectónico e Etnográfico

Nivel de protección: **Integral**
Clase de ben: **Declarado B.I.C. en aplicación da lei 5/2016 e do Decreto 449/1973**
Clasificación do solo: **SNR**

Obras permitidas:
As reguladas na normativa segundo o nivel de protección do elemento

Estado de conservación: **Regular**
Uso actual: **Agropecuário**
Titularidade: **Privada**

Descrición do ben:

Conxunto de hórreos tradicionais, dous de tipo arco fisterrán e un de tipo "Fisterra" formando un conxunto de valor etnográfico. Soporte macizo de cachotaría de pedra. Para o acceso á cámara as veces acaráse unha escaleira de cachotaría. Sobre o soporte sitúanse os pares de pés troncocónicos con tornarratos de pedra, o hórreo máis pequeno conta con tres pares de pés, o resto catro pares. Estrutura e doelas de cantería de pedra agás no hórreo tipo "Fisterra" con pezas bastas de pedra. O acceso á cámara é a través dunha pequena porta de acceso de madeira. A cuberta é a dúas augas de tella e en un dos casos de lousa de pedra. O pinche e o gardavento son de pedra. Non se conservan os pináculos nin as cruces latinas. Emprázase no núcleo de Vigo nunha contorna rural formado por edificacións tradicionais e de nova construción rodeadas de campos de cultivo e masas boscosas.



Código do elemento: **03.45**

Hórreos incluídos neste conxunto: 03.07.H / 03.08.H / 03.09.H / 03.10.H

Denominación: **CONXUNTO DE HÓRREOS NA CAPELA DE MALLAS** Coordenadas UTM: **479.091 / 4.753.635**
 Localización: **Mallas**
 Parroquia: **San Martiño de Duio (San Martiño)**
Sistema de coordenadas: Proxección: (U.T.M.) European Datum 1950 Zona 29N
 Unidades: metros

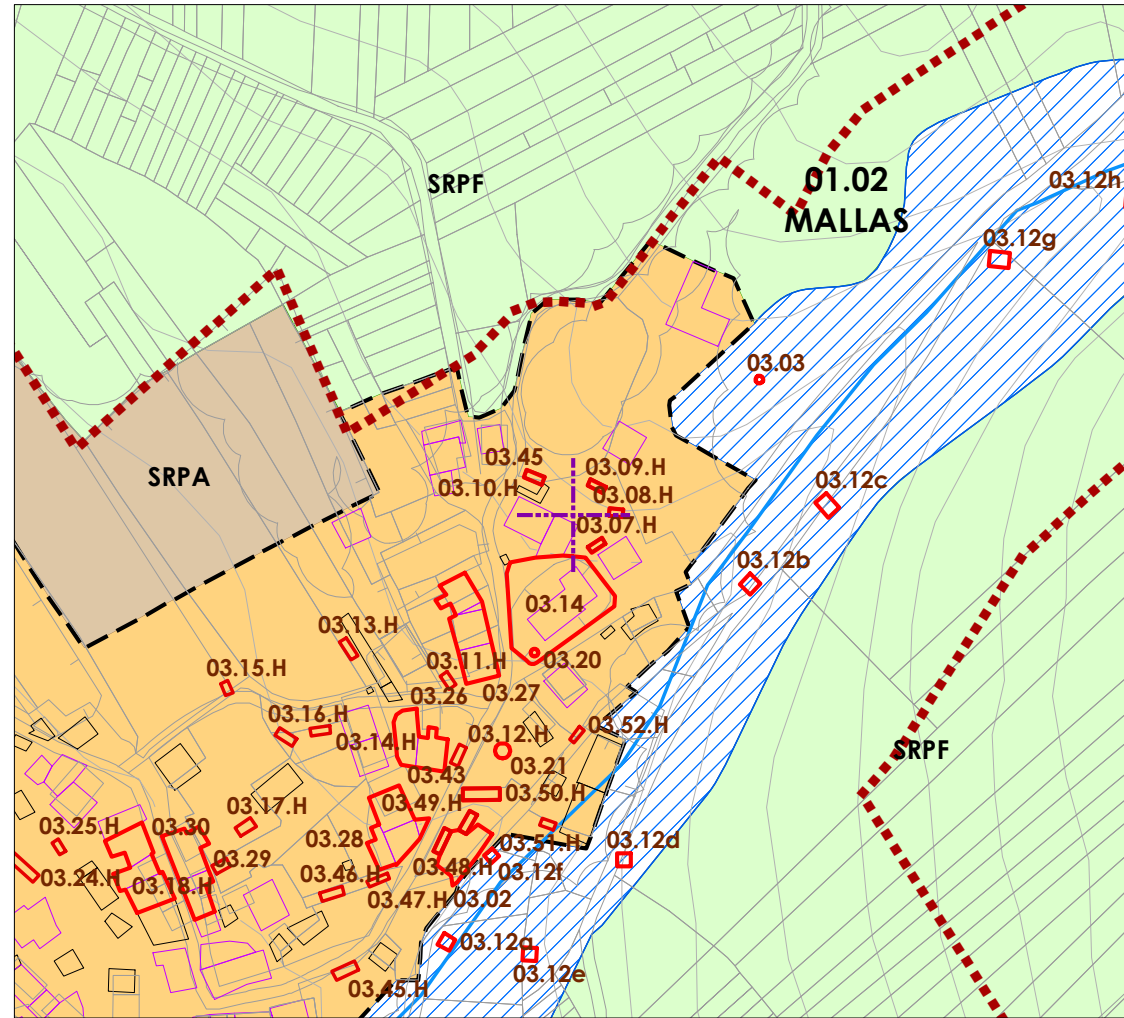
Ordenanza ou norma de aplicación: **SNRT, Patrimonio Arquitectónico e Etnográfico**

Nivel de protección: **Integral** Clasificación do solo: **SNR**
 Clase de ben: **Declarado B.I.C. en aplicación do Decreto 449/1973**

Obras permitidas: **As reguladas na normativa segundo o nivel de protección do elemento**

Estado de conservación: **Regular** Uso actual: **Agropecuario** Titularidade: **Privada**

Descrición do ben:
 Conxunto de hórreos tradicionais, tres de tipo arco fisterrán e un de tipo "Fisterra" formando un conxunto de valor etnográfico. Soporte macizo de cachotaría de pedra en dous deles. Para o acceso á cámara acaróase unha escaleira de cachotaría nun deles. Sobre o soporte sitúanse os pares de pés troncocónicos con tornarratos de pedra, tres contan con tres pares de pés, o máis grande catro pares. Estrutura e doelas de cantería de pedra agás no hórreo tipo "Fisterra" con pezas bastas de pedra. O acceso á cámara é a través dunha pequena porta de acceso de madeira. A cuberta é a dúas augas de tella, o hórreo tipo "Fisterra" non conserva a cuberta nin a porta de acceso. O pinche e o gardavento son de pedra. Non se conservan os pináculos nin as cruces latinas de dous hórreos. Emprázase no núcleo de Mallas nunha contorna rural formado por edificacións tradicionais e de nova construción rodeadas de campos de cultivo e masas boscosas.



- PATRIMONIO CULTURAL**
- Ámbito protección
 - Areas Respeto Patrimonio
 - Grao I Protección BIC
 - Grao II Protección Integral
 - Grao III Protección cautelar
 - Camión de Santiago
- CLASIFICACIÓN DO SOLO**
- S. R. Prot. de Augas (SRPAG)
 - S. R. Prot. de Costas (SRPC)
 - S. R. Prot. de Augas (SRPAG)
 - S. R. Prot. de Pat. Cultural (SRPPC)
 - S. R. Prot. de Infraestruturas (SRPI)
 - S. R. Prot. de Paisaxística (SRPP)
 - S. R. Prot. de Esp. Naturais (SRPEN)
 - S. R. Prot. de Forestal (SRPF)
 - S. R. Prot. de Agropecuaria (SRPA)
 - S. R. Prot. de Ordinaria (SRPO)
 - Urbanizable Delimitado
 - Solo Urbano
 - Solo de Núcleo Rural
 - LIC Costa da Morte
- Domínio Público Marítimo Terrestre (DPMT)**
- Liña de ribeira
 - Liña de deslinde do Domínio público (DP)
 - Liña de Servidume de Protección (SP)

Planos de ordenación: V.1 D03 (12 de 27) V.13 H04 (19 de 30) E 1: 2000 0 12.5 25 50 metros

