

Planos de ordenación: V.1 E04 (18 de 27) -

E 1: 2000 0 12.5 25 50 metros

Se estará a lo dispuesto en el Título III, así como en la disposición transitoria cuarta de la Ley de Costas, con independencia del régimen de protección que establezca la correspondiente ficha del catálogo.

Código do elemento: **03.01**

Denominación: **FITO EN PUNTA MOÍÑA**
Localización: **Sardiñeiro de Abaixo**
Parroquia: **San Martiño de Duio (San Martiño)**

Coordenadas UTM:
480.826 / 4.752.790
Sistema de coordenadas:
Proyección: (U.T.M.) European Datum 1950 Zona 29N
Unidades: metros

Ordenanza ou norma de aplicación:
DPMT (SP), SRPC, Patrimonio Arquitectónico e Etnográfico


Nivel de protección: **Estrutural**
Clase de ben: **Catalogado pola lei 5/2016 do Patrimonio Cultural de Galicia (LPCG)**
Clasificación do solo: **SRPC**

Obras permitidas:
As reguladas na normativa segundo o nivel de protección do elemento

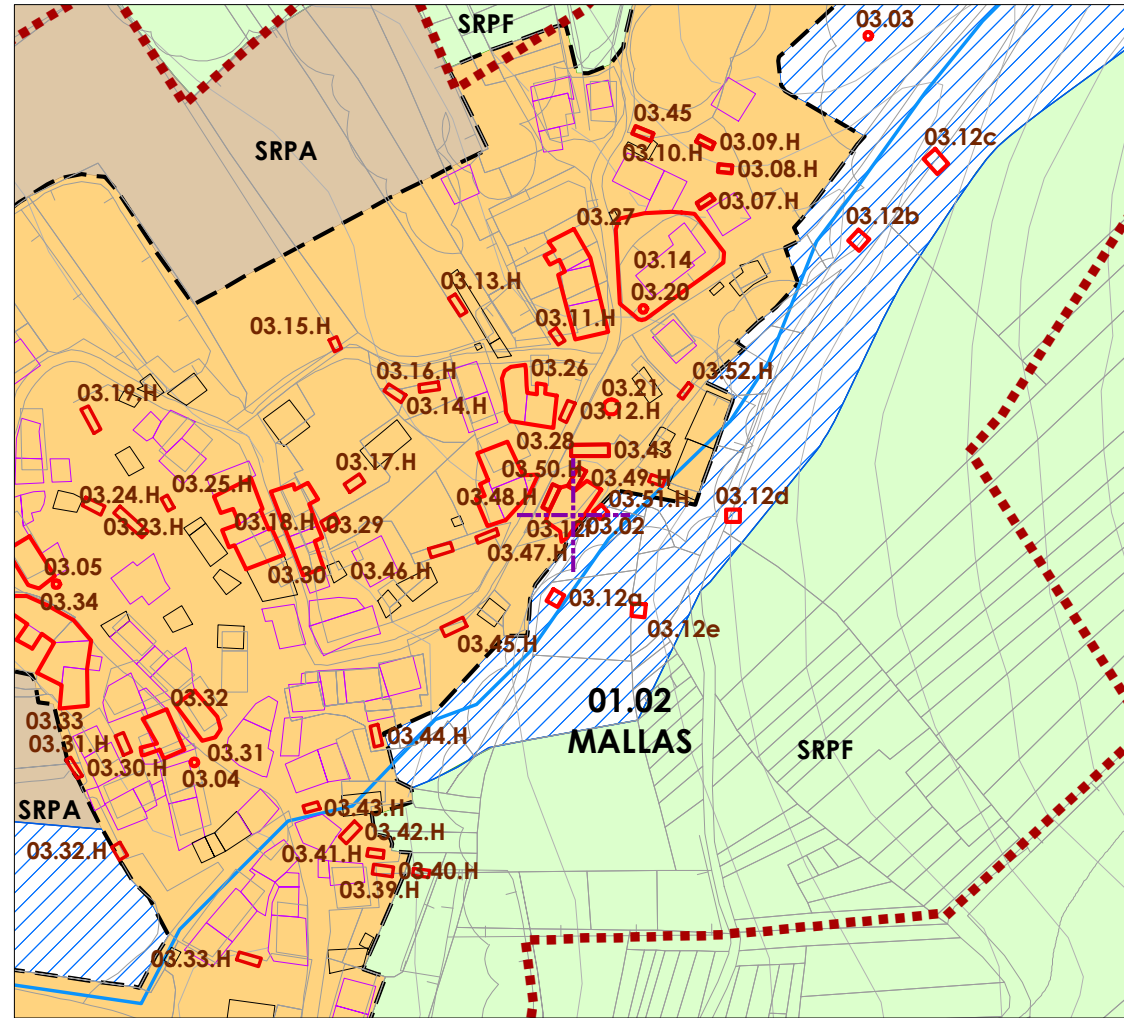
Estado de conservación: **Regular**
Uso actual: **-**
Titularidade: **Privada**

Descrición do ben:

Antiga baliza de orientación para os mariños. Está situada en Punta Molina, nun entorno natural formado por cantís rochosos de pouca altura, na beira do mar, e monte baixo de breixos costeiros, toxeiros e piñeiros illados, cara o interior.



Código do elemento: **03.02**



- PATRIMONIO CULTURAL**
- Ámbito protección
 - Areas Respeto Patrimonio
 - Grao I Protección BIC
 - Grao II Protección Integral
 - Grao III Protección cautelar
 - Camión de Santiago
- CLASIFICACIÓN DO SOLO**
- S. R. Prot. de Augas (SRPAG)
 - S. R. Prot. de Costas (SRPC)
 - S. R. Prot. de Augas (SRPAG)
 - S. R. Prot. de Pat. Cultural (SRPPC)
 - S. R. Prot. de Infraestruturas (SRPI)
 - S. R. Prot. de Paisaxística (SRPP)
 - S. R. Prot. de Esp. Naturais (SRPEN)
 - S. R. Prot. de Forestal (SRPF)
 - S. R. Prot. de Agropecuaria (SRPA)
 - S. R. Prot. de Ordinaria (SRPO)
 - Urbanizable Delimitado
 - Solo Urbano
 - Solo de Núcleo Rural
 - LIC Costa da Morte
- Domínio Público Marítimo Terrestre (DPMT)**
- Liña de ribeira
 - Liña de deslinde do Domínio público (DP)
 - Liña de Servidume de Protección (SP)

Denominación: **LAVADOIRO - FONTE "CARDAL"**
Localización: **Mallas**
Parroquia: **San Martiño de Duio (San Martiño)**

Coordenadas UTM:
479.188 / 4.753.672
Sistema de coordenadas:
Proxección: (U.T.M.) European Datum 1950 Zona 29N
Unidades: metros

Ordenanza ou norma de aplicación:
SNRT, Patrimonio Arquitectónico e Etnográfico

Nivel de protección: **Integral** Clasificación do solo: **SNR**
Clase de ben: **Catalogado pola lei 5/2016 do Patrimonio Cultural de Galicia (LPCG)**

Obras permitidas:
As reguladas na normativa segundo o nivel de protección do elemento

Estado de conservación: **Regular** Uso actual: **-** Titularidade: **Privada**

Descrición do ben:

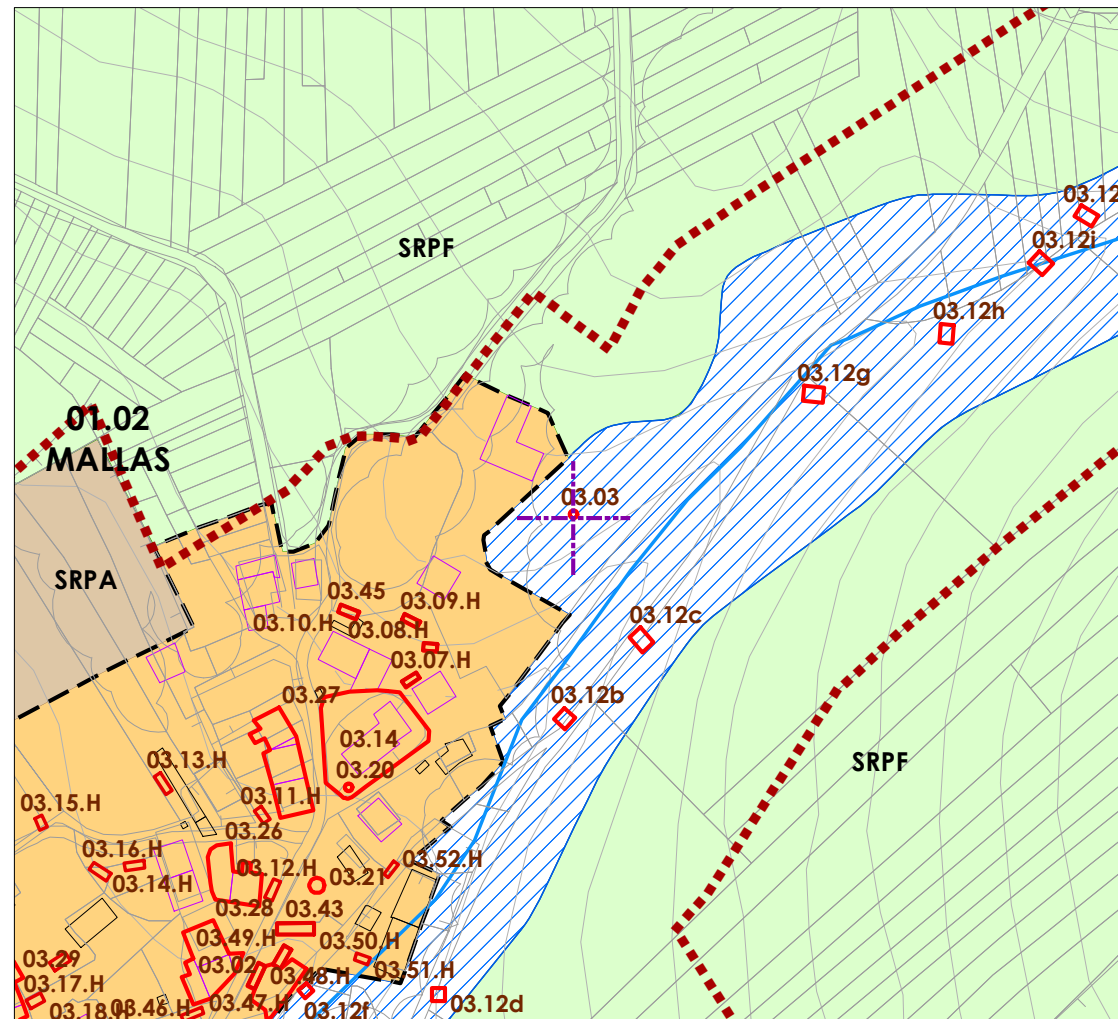
Lavadero de pedra ao que se chega baixando unhas escaleiras desde o nivel da rúa. A auga chega a el a través dunha canle realizada na pedra desde unha fonte próxima a este, formando o conxunto un esquema moi interesante. Ao atoparse nunha zona de pendente atópase rodeado duns muros de pedra que conteñen as terras. Contorno rural formado por edificacións tradicionais e de nova construción, así como terreos de cultivo e monte baixo.

Planos de ordenación: V.1 E03 (17 de 27) V.13 H04 (19 de 30)

E 1: 2000 0 12,5 25 50 metros



Código do elemento: **03.03**



- PATRIMONIO CULTURAL**
- Ámbito protección
 - Areas Respeto Patrimonio
 - Grao I Protección BIC
 - Grao II Protección Integral
 - Grao III Protección cautelar
 - Camiño de Santiago
- CLASIFICACIÓN DO SOLO**
- S. R. Prot. de Augas (SRPAG)
 - S. R. Prot. de Costas (SRPC)
 - S. R. Prot. de Augas (SRPAG)
 - S. R. Prot. de Pat. Cultural (SRPPC)
 - S. R. Prot. de Infraestruturas (SRPI)
 - S. R. Prot. de Paisaxística (SRPP)
 - S. R. Prot. de Esp. Naturais (SRPEN)
 - S. R. Prot. de Forestal (SRPF)
 - S. R. Prot. de Agropecuaria (SRPA)
 - S. R. Prot. de Ordinaria (SRPO)
 - Urbanizable Delimitado
 - Solo Urbano
 - Solo de Núcleo Rural
 - LIC Costa da Morte
- Domínio Público Marítimo Terrestre (DPMT)**
- Liña de ribeira
 - Liña de deslinde do Domínio público (DP)
 - Liña de Servidume de Protección (SP)

Denominación: **FONTE "CARDAL"**
 Localización: **Mallas**
 Parroquia: **San Martiño de Duio (San Martiño)**

Coordenadas UTM:
479.266 / 4.753.798
Sistema de coordenadas:
 Proxección: (U.T.M.) European Datum 1950 Zona 29N
 Unidades: metros

Ordenanza ou norma de aplicación:
SNRT, Patrimonio Arquitectónico e Etnográfico

Nivel de protección: **Integral**
 Clase de ben: **Catalogado pola lei 5/2016 do Patrimonio Cultural de Galicia (LPCG)**

Obras permitidas:
As reguladas na normativa segundo o nivel de protección do elemento

Estado de conservación: **Regular**
 Uso actual: **-**
 Titularidade: **Pública**

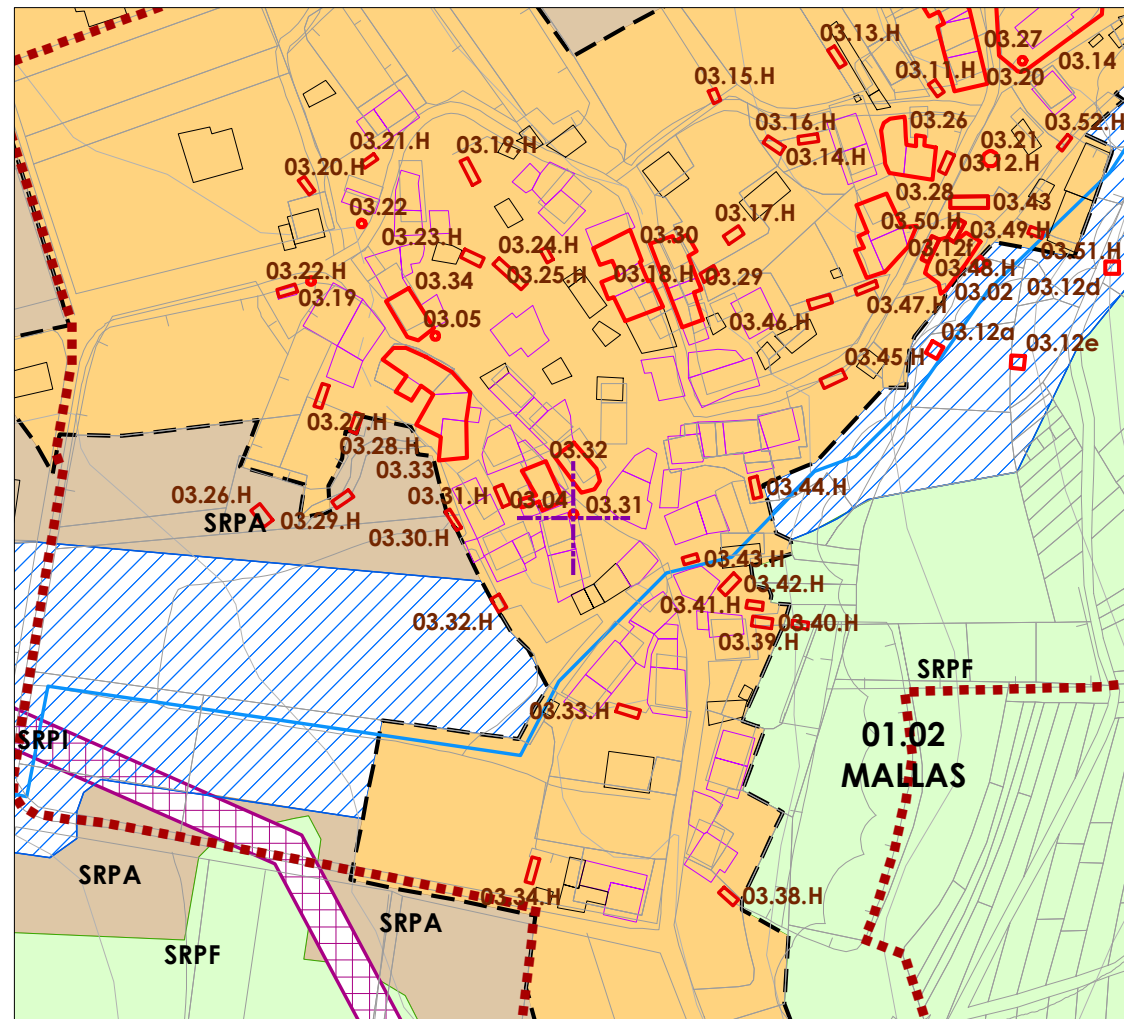
Clasificación do solo: **SNR**

Descrición do ben:
 Fonte dun só caño que forma parte dun conxunto de fonte e lavadero. A auga cae sobre un aliviadero que leva a auga a través dunha canle practicada na pedra ao lavadero que se atopa próximo e a un nivel inferior no terreo á fonte. Contorno rural formado por edificacións tradicionais e de nova construción, así como de terreos de cultivo e arborado.

Planos de ordenación: V.1 D03 (12 de 27) V.13 H04 (19 de 30) E 1: 2000 0 12.5 25 50 metros



Código do elemento: **03.04**



- PATRIMONIO CULTURAL**
- Ámbito protección
 - Areas Respeto Patrimonio
 - Grao I Protección BIC
 - Grao II Protección Integral
 - Grao III Protección cautelar
 - Camiño de Santiago
- CLASIFICACIÓN DO SOLO**
- S. R. Prot. de Augas (SRPAG)
 - S. R. Prot. de Costas (SRPC)
 - S. R. Prot. de Augas (SRPAG)
 - S. R. Prot. de Pat. Cultural (SRPPC)
 - S. R. Prot. de Infraestruturas (SRPI)
 - S. R. Prot. de Paisaxística (SRPP)
 - S. R. Prot. de Esp. Naturais (SRPEN)
 - S. R. Prot. de Forestal (SRPF)
 - S. R. Prot. de Agropecuaria (SRPA)
 - S. R. Prot. de Ordinaria (SRPO)
 - Urbanizable Delimitado
 - Solo Urbano
 - Solo de Núcleo Rural
 - LIC Costa da Morte
- Domínio Público Marítimo Terrestre (DPMT)**
- Liña de ribeira
 - Liña de deslinde do Domínio público (DP)
 - Liña de Servidume de Protección (SP)

Denominación: **POZO**
 Localización: **Mallas**
 Parroquia: **San Martiño de Duio (San Martiño)**

Coordenadas UTM:
479.088 / 4.753.605
Sistema de coordenadas:
 Proxección: (U.T.M.) European Datum 1950 Zona 29N
 Unidades: metros

Ordenanza ou norma de aplicación:
SNRT, Patrimonio Arquitectónico e Etnográfico

Nivel de protección: **Estrutural**
 Clase de ben: **Catalogado pola lei 5/2016 do Patrimonio Cultural de Galicia (LPCG)**

Clasificación do solo: **SNR**

Obras permitidas:
As reguladas na normativa segundo o nivel de protección do elemento

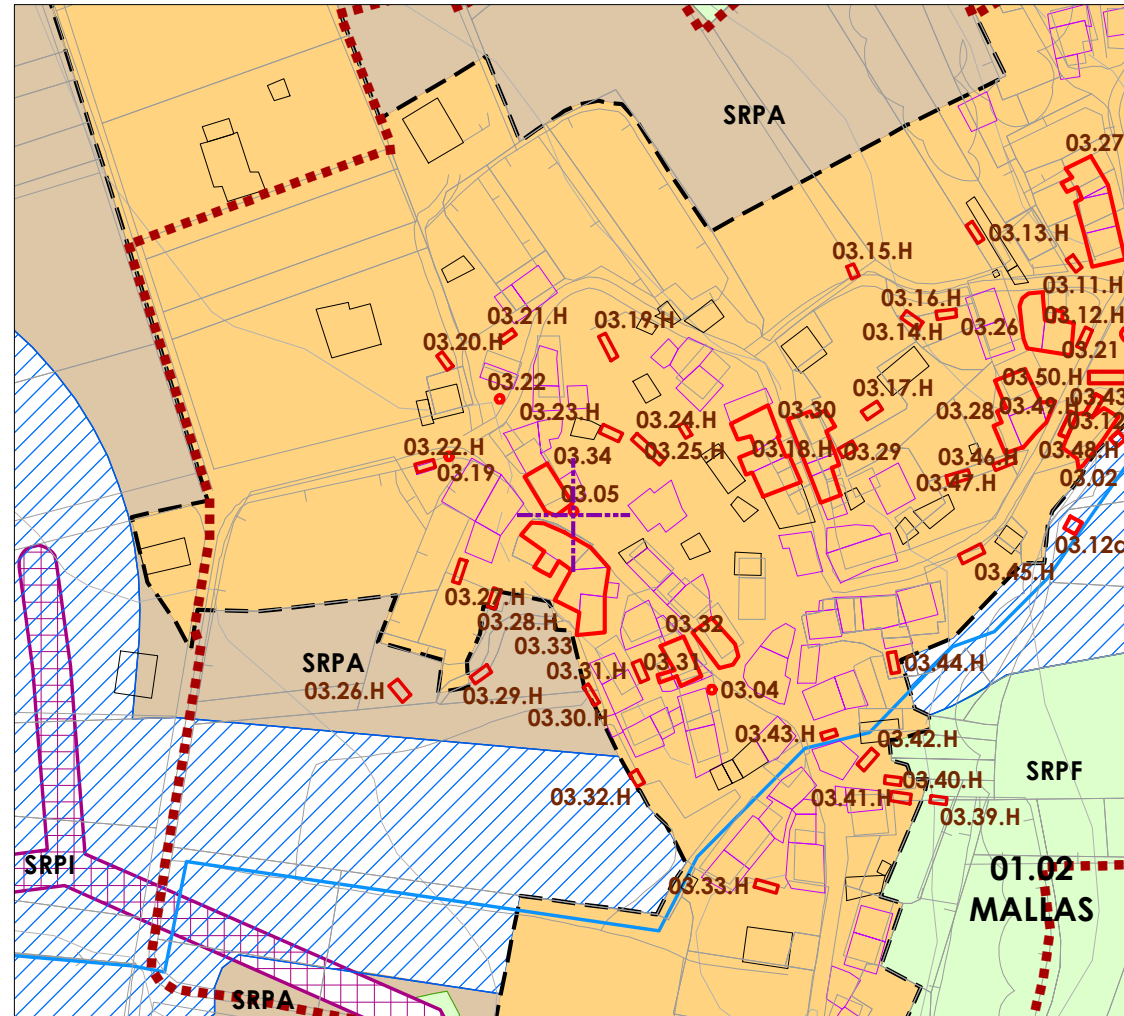
Estado de conservación: **Bo**
 Uso actual: **-**
 Titularidade: **Privada**

Descrición do ben:
 Sinxela construción destinada a fornecer de auga para o consumo humano e dos animais e para a rega das leiras. Pertence ó grupo de pozos cubertos e vai totalmente pechado. Está situado na beira dun camiño pero dentro dunha parcela privada. É de volume cilíndrico e remata nun tellado cónico. Os muros de peche están construídos con fábrica de cachotería de granito, fábrica que tamén se aproveita para formar a cuberta a modo de bovedíña. Presenta encima do peitoril unha porta de peche de madeira. A construción está situada no centro do lugar de Mallas, no que existen outras construcións catalogadas como hórreos, fontes e casas. O seu contorno natural está formado por campos de cultivo e zonas arboradas.

Planos de ordenación: V.1 E03 (17 de 27) V.13 I04 (23 de 30) E 1: 2000 0 12.5 25 50 metros



Código do elemento: **03.05**



- PATRIMONIO CULTURAL**
- Ámbito protección
 - Areas Respeto Patrimonio
 - Grao I Protección BIC
 - Grao II Protección Integral
 - Grao III Protección cautelar
 - Camiño de Santiago
- CLASIFICACIÓN DO SOLO**
- S. R. Prot. de Augas (SRPAG)
 - S. R. Prot. de Costas (SRPC)
 - S. R. Prot. de Augas (SRPAG)
 - S. R. Prot. de Pat. Cultural (SRPPC)
 - S. R. Prot. de Infraestruturas (SRPI)
 - S. R. Prot. de Paisaxística (SRPP)
 - S. R. Prot. de Esp. Naturais (SRPEN)
 - S. R. Prot. de Forestal (SRPF)
 - S. R. Prot. de Agropecuaria (SRPA)
 - S. R. Prot. de Ordinaria (SRPO)
 - Urbanizable Delimitado
 - Solo Urbano
 - Solo de Núcleo Rural
 - LIC Costa da Morte
- Domínio Público Marítimo Terrestre (DPMT)**
- Liña de ribeira
 - Liña de deslinde do Domínio público (DP)
 - Liña de Servidume de Protección (SP)

Denominación: **POZO**
 Localización: **Mallas**
 Parroquia: **San Martiño de Duio (San Martiño)**

Coordenadas UTM:
479.051 / 4.753.653
Sistema de coordenadas:
 Proxección: (U.T.M.) European Datum 1950 Zona 29N
 Unidades: metros

Ordenanza ou norma de aplicación:
SNRT, Patrimonio Arquitectónico e Etnográfico

Nivel de protección: **Estrutural**
 Clase de ben: **Catalogado pola lei 5/2016 do Patrimonio Cultural de Galicia (LPCG)**

Clasificación do solo: **SNR**

Obras permitidas:
As reguladas na normativa segundo o nivel de protección do elemento

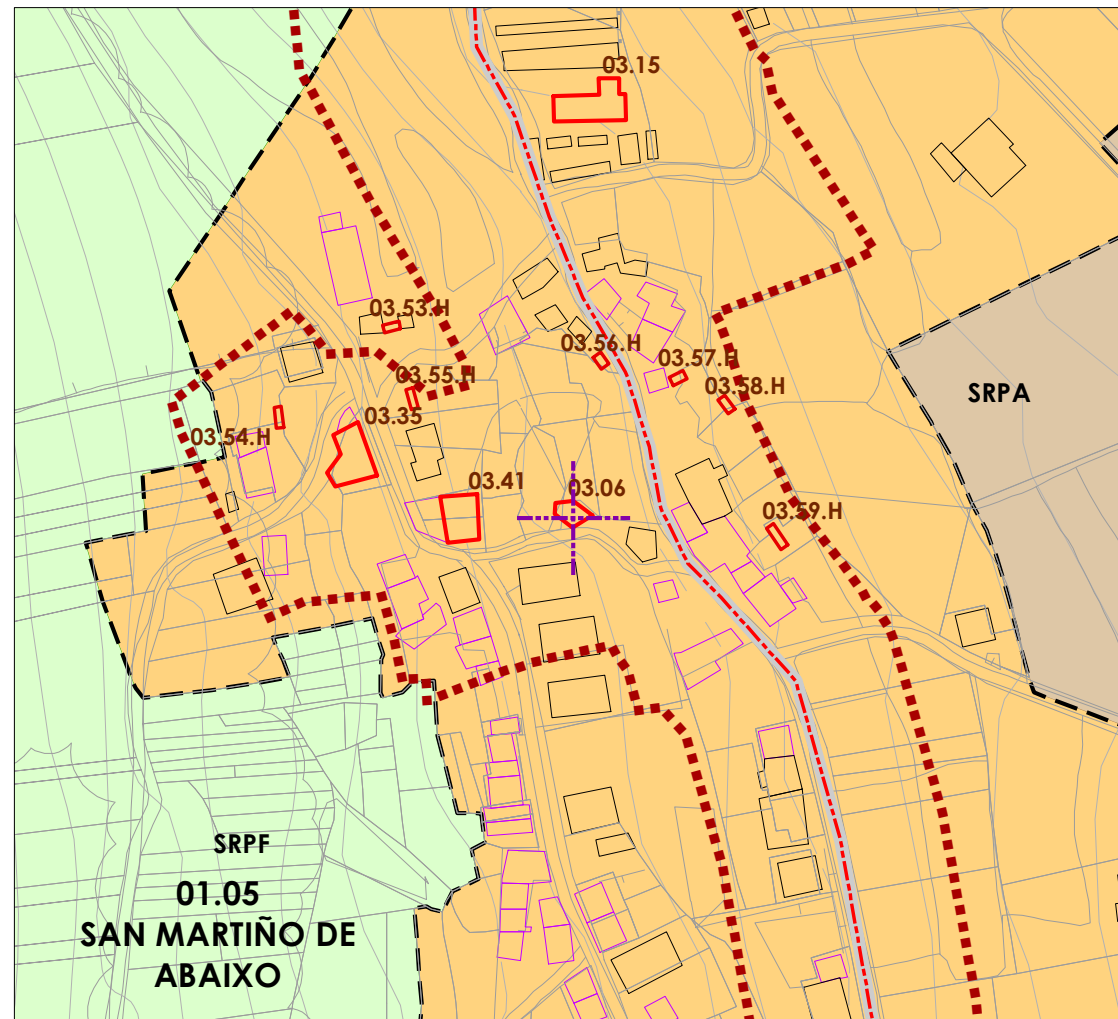
Estado de conservación: **Bo**
 Uso actual: **-**
 Titularidade: **Privada**

Descrición do ben:
 Sinxela construción destinada a fornecer de auga para o consumo humano e dos animais e para a rega das leiras. Tipoloxicamente pertence ó grupo de pozos cubertos e vai totalmente pechado. Está situado na beira dun camiño formando parte do muro de peche dunha parcela privada. É de volume cilíndrico e remata nun tellado plano horizontal. Os muros de peche están construídos con fábrica de cachotería de granito, fábrica que tamén se aproveita para formar a cuberta. Presenta encima do peitoril unha porta de peche de madeira. Vai acompañado no seu exterior dun pequeno lavadoiro para a roupa. A construción está situada no centro do lugar de Mallas, no que existen outras construcións catalogadas como hórreos, fontes e casas. O seu contorno natural está formado por campos de cultivo e zonas arboradas

Planos de ordenación: V.1 E03 (17 de 27) V.13 H04 (19 de 30) E 1: 2000 0 12.5 25 50 metros



Código do elemento: **03.06**



Denominación: **FONTE - LAVADOIRO**
Localización: **San Martiño de Abaixo**
Parroquia: **San Martiño de Duio (San Martiño)**

Coordenadas UTM:
477.894 / 4.752.000
Sistema de coordenadas:
Proxección: (U.T.M.) European Datum 1950 Zona 29N
Unidades: metros

Ordenanza ou norma de aplicación:
SU-R, Patrimonio Arquitectónico e Etnográfico

Nivel de protección: **Estrutural**
Clase de ben: **Catalogado pola lei 5/2016 do Patrimonio Cultural de Galicia (LPCG)**
Clasificación do solo: **SU**

Obras permitidas:
As reguladas na normativa segundo o nivel de protección do elemento

Estado de conservación: **Bo**
Uso actual: **-**
Titularidade: **Pública**

Descrición do ben:

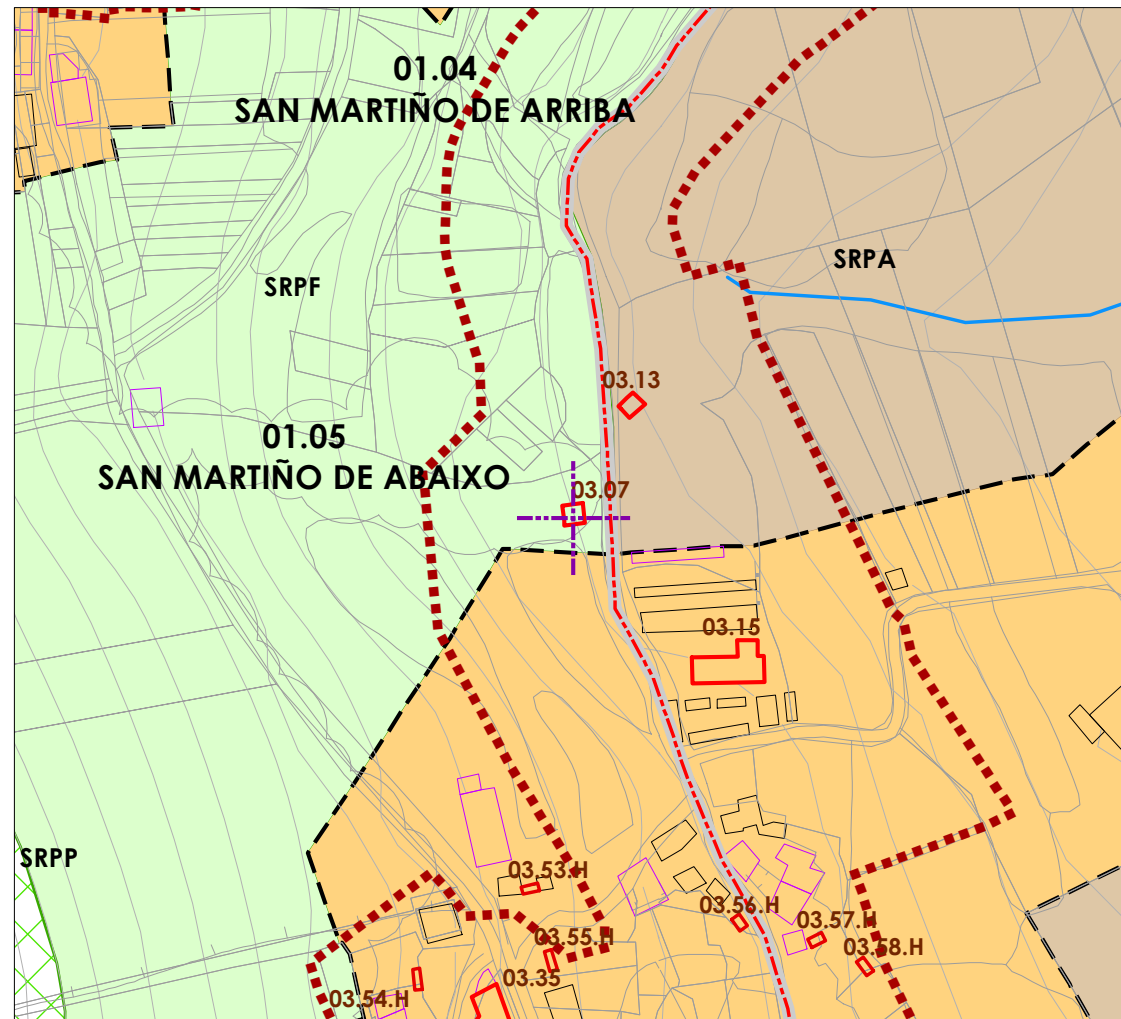
Exemplo de arquitectura popular formado por unha fonte e un lavadoiro. Con esta construción apróveitase un nacemento natural de auga para instalar unha fonte, que encabeza o conxunto, e un lavadoiro, co que se obtén un dobre aproveitamento da auga. A construción sitúase por debaixo da rasante natural do terreo, polo que conta no seu perímetro con muros de cachotería de granito revestidos con morteiro de cemento. Para acceder ó recinto dispón de escaleiras de chanzos de pedra, sendo o piso de lousado tamén de pedra. A fonte é de tipo fonte de cano que, dada a elaboración do muro da súa fronte, poderíase encadrar dentro do subgrupo de fontes do cabaliño. Este muro frontal está adornado con sinxelas molduras. Conta cun cano de ferro que verte a auga nun pequeno tanque de granito, dende o que discorre a auga a través dunha canle, ata o estanque do lavadoiro. O lavadoiro consiste nun pequeno pilón rectangular de pedra coroadado na súas caras laterais con lousas de granito inclinadas ben pulidas para facilitalo lavado da roupa. O piso do pilón tamén é de lousas de granito. A instalación está emprazada no núcleo de San Martiño de Abaixo, nunha contorna natural formada por arboredos e campos de cultivo.

Planos de ordenación: V.1 F02 (20 de 27) V.5 C01 (04 de 07)

E 1: 2000 0 12.5 25 50 metros



Código do elemento: **03.07**



- PATRIMONIO CULTURAL**
- Ámbito protección
 - Areas Respeto Patrimonio
 - Grao I Protección BIC
 - Grao II Protección Integral
 - Grao III Protección cautelar
 - Camiño de Santiago
- CLASIFICACIÓN DO SOLO**
- S. R. Prot. de Augas (SRPAG)
 - S. R. Prot. de Costas (SRPC)
 - S. R. Prot. de Augas (SRPAG)
 - S. R. Prot. de Pat. Cultural (SRPPC)
 - S. R. Prot. de Infraestruturas (SRPI)
 - S. R. Prot. de Paisaxística (SRPP)
 - S. R. Prot. de Esp. Naturais (SRPEN)
 - S. R. Prot. de Forestal (SRPF)
 - S. R. Prot. de Agropecuaria (SRPA)
 - S. R. Prot. de Ordinaria (SRPO)
 - Urbanizable Delimitado
 - Solo Urbano
 - Solo de Núcleo Rural
 - LIC Costa da Morte
- Domínio Público Marítimo Terrestre (DPMT)**
- Liña de ribeira
 - Liña de deslinde do Domínio público (DP)
 - Liña de Servidume de Protección (SP)

Denominación: **LAVADOIRO**
Localización: **San Martiño de Abaixo**
Parroquia: **San Martiño de Duio (San Martiño)**

Coordenadas UTM:
477.861 / 4.752.146
Sistema de coordenadas:
Proxección: (U.T.M.) European Datum 1950 Zona 29N
Unidades: metros

Ordenanza ou norma de aplicación:
SRPF, Patrimonio Arquitectónico e Etnográfico

Nivel de protección: **Estrutural**
Clase de ben: **Catalogado pola lei 5/2016 do Patrimonio Cultural de Galicia (LPCG)**
Clasificación do solo: **SRPF**

Obras permitidas:
As reguladas na normativa segundo o nivel de protección do elemento

Estado de conservación: **Regular**
Uso actual: **-**
Titularidade: **Pública**

Descrición do ben:

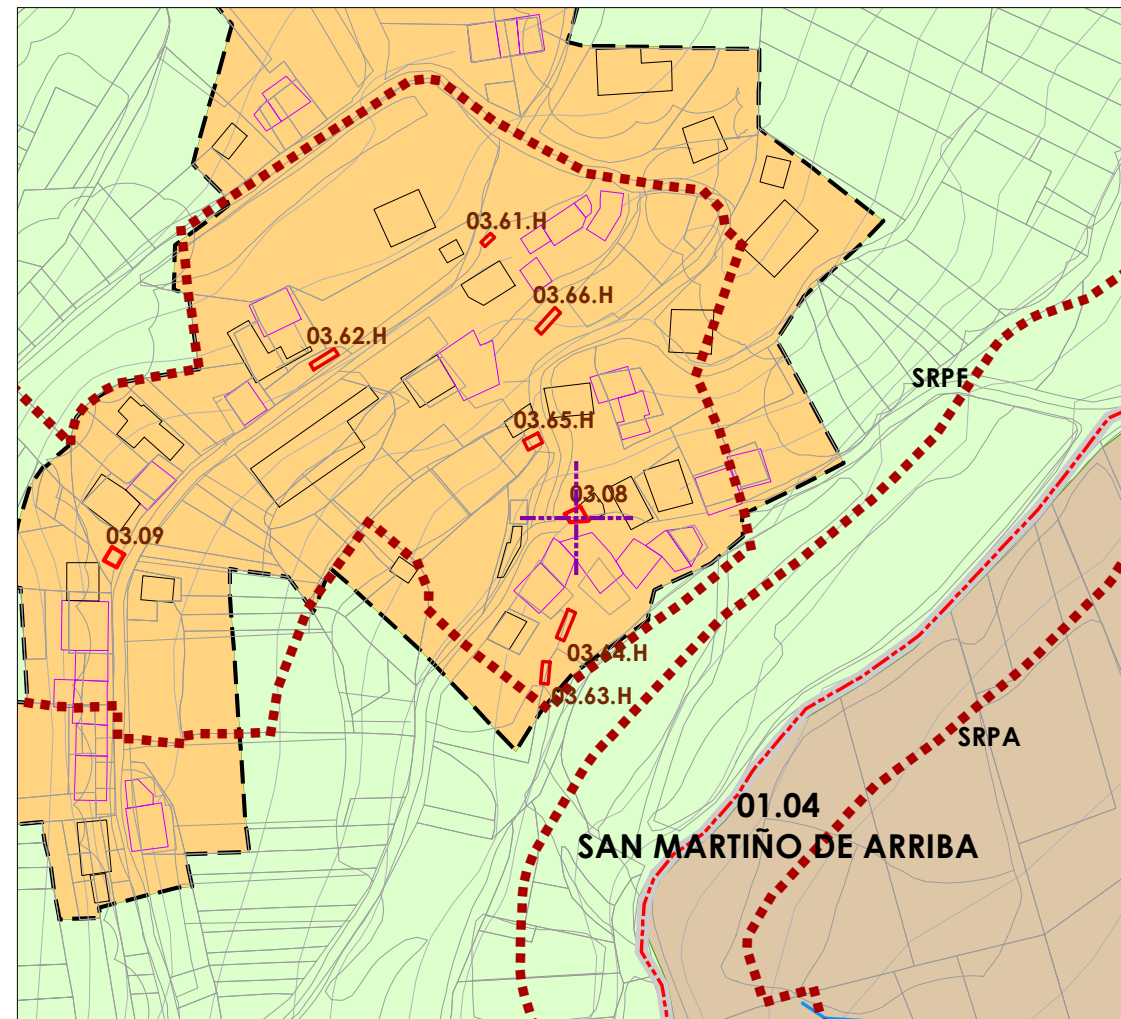
Construción ó aire libre de carácter comunal para o lavado da roupa a man que aproveita un nacemento natural de auga. Esta embalsase nun gran pilón rectangular de pedra coroado nas dúas caras mais longas con lousas de granito inclinadas, ben pulidas para facilitar o lavado da roupa. A entrada e saída da auga prodúcese polos muros testeiros. O piso do pilón é de lousas de granito. O seu recinto conta no seu perímetro con muros de cachotería de granito revestidos con morteiro de cemento para conte-las terras. Estes muros contan con asentos corridos de pedras, que ademais servirían para pousa-las bañeiras coa roupa. O lavadoiro está situado á beira do camiño que une os lugares de San Martiño de Arriba e San Martiño de Abaixo, o que ven confirmar o seu uso comunal. O seu contorno está formado por arboredos e campos de cultivo con edificacións tradicionais e outras de nova construción.

Planos de ordenación: V.1 F02 (20 de 27) V.13 K02 (28 de 30)

E 1: 2000 0 12.5 25 50 metros



Código do elemento: **03.08**



- PATRIMONIO CULTURAL**
- Ámbito protección
 - Areas Respeto Patrimonio
 - Grao I Protección BIC
 - Grao II Protección Integral
 - Grao III Protección cautelar
 - Camiño de Santiago
- CLASIFICACIÓN DO SOLO**
- S. R. Prot. de Augas (SRPAg)
 - S. R. Prot. de Costas (SRPC)
 - S. R. Prot. de Augas (SRPAg)
 - S. R. Prot. de Pat. Cultural (SRPPC)
 - S. R. Prot. de Infraestruturas (SRPI)
 - S. R. Prot. de Paisaxística (SRPP)
 - S. R. Prot. de Esp. Naturais (SRPEN)
 - S. R. Prot. de Forestal (SRPF)
 - S. R. Prot. de Agropecuaria (SRPA)
 - S. R. Prot. de Ordinaria (SRPO)
 - Urbanizable Delimitado
 - Solo Urbano
 - Solo de Núcleo Rural
 - LIC Costa da Morte
- Domínio Público Marítimo Terrestre (DPMT)**
- Liña de ribeira
 - Liña de deslinde do Domínio público (DP)
 - Liña de Servidume de Protección (SP)

Denominación: **FONTE - LAVADOIRO**
 Localización: **San Martiño de Arriba**
 Parroquia: **San Martiño de Duio (San Martiño)**

Coordenadas UTM:
477.839 / 4.752.340
Sistema de coordenadas:
 Proxección: (U.T.M.) European Datum 1950 Zona 29N
 Unidades: metros

Ordenanza ou norma de aplicación:
SNRT, Patrimonio Arquitectónico e Etnográfico

Nivel de protección: **Estrutural**
 Clase de ben: **Catalagado pola lei 5/2016 do Patrimonio Cultural de Galicia (LPCG)**

Clasificación do solo: **SNR**

Obras permitidas:
As reguladas na normativa segundo o nivel de protección do elemento

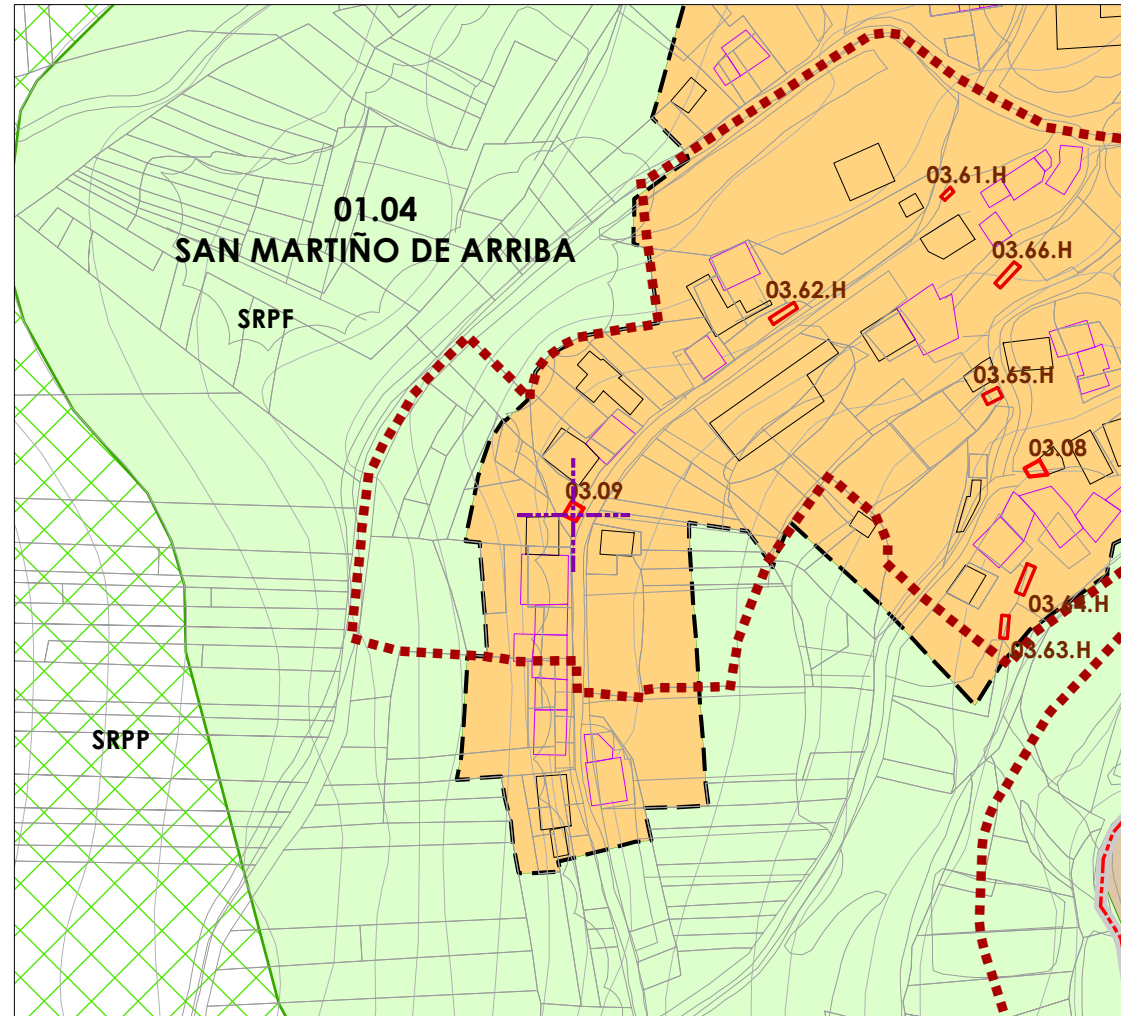
Estado de conservación: **Regular**
 Uso actual: **-**
 Titularidade: **Pública**

Descrición do ben:
 Exemplo de arquitectura popular formado por unha fonte e un lavadoiro. Con esta construción apróveitase un nacemento natural de auga para instalar unha fonte, que encabeza o conxunto, e un lavadoiro, co que se obtén un dobre aproveitamento da auga. A construción sitúase á beira dun camiño contra un noiro, polo que conta en parte do seu perímetro con muros de cachotería de granito revestidos con morteiro de cemento para conte-las terras. Para salva-los desniveis dentro do recinto dispón de escaleiras de chanzos de pedra. Os diferentes pavimentos do recinto tamén son de pedra. A fonte é de tipo fonte de cano que, dada a elaboración do muro da súa fronte, poderíase encadrar dentro do subgrupo de fontes do cabaliño. Este muro frontal está adornado con sinxelas molduras. Conta cun cano de ferro que verte a auga directamente na canle, que a conduce ó estanque do lavadoiro. O lavadoiro consiste nun gran pilón rectangular de pedra coroado na súas caras de maior lonxitude con lousas de granito inclinadas ben pulidas para facilitalo lavado da roupa. A auga entra e sae polos muros testeiros. O piso do pilón tamén é de lousas de granito. A instalación está emprazada no núcleo de San Martiño de Arriba, nun contorno natural formado por arboredos e campos de cultivo con edificacións tradicionais e outras de nova construción.

Planos de ordenación: V.1 F02 (20 de 27) V.13 K02 (28 de 30) E 1: 2000 0 12.5 25 50 metros



Código do elemento: **03.09**



- PATRIMONIO CULTURAL**
- Ámbito protección
 - AreasRespetoPatrimonio
 - Grao I Protección BIC
 - Grao II Protección Integral
 - Grao III Protección cautelar
 - Camiño de Santiago
- CLASIFICACIÓN DO SOLO**
- S. R. Prot. de Augas (SRPAG)
 - S. R. Prot. de Costas (SRPC)
 - S. R. Prot. de Augas (SRPAG)
 - S. R. Prot. de Pat. Cultural (SRPPC)
 - S. R. Prot. de Infraestruturas (SRPI)
 - S. R. Prot. de Paisaxística (SRPP)
 - S. R. Prot. de Esp. Naturais (SRPEN)
 - S. R. Prot. de Forestal (SRPF)
 - S. R. Prot. de Agropecuaria (SRPA)
 - S. R. Prot. de Ordinaria (SRPO)
 - Urbanizable Delimitado
 - Solo Urbano
 - Solo de Núcleo Rural
 - LIC Costa da Morte
- Domínio Público Marítimo Terrestre (DPMT)**
- Liña de ribeira
 - Liña de deslinde do Domínio público (DP)
 - Liña de Servidume de Protección (SP)

Denominación: **FONTE - LAVADOIRO**
Localización: **San Martiño de Arriba**
Parroquia: **San Martiño de Duio (San Martiño)**

Coordenadas UTM:
477.716 / 4.752.329
Sistema de coordenadas:
Proxección: (U.T.M.) European Datum 1950 Zona 29N
Unidades: metros

Ordenanza ou norma de aplicación:
SNRT, Patrimonio Arquitectónico e Etnográfico

Nivel de protección: **Estrutural**
Clase de ben: **Catalogado pola lei 5/2016 do Patrimonio Cultural de Galicia (LPCG)**
Clasificación do solo: **SNR**

Obras permitidas:
As reguladas na normativa segundo o nivel de protección do elemento

Estado de conservación: **Bo**
Uso actual: **-**
Titularidade: **Pública**

Descrición do ben:

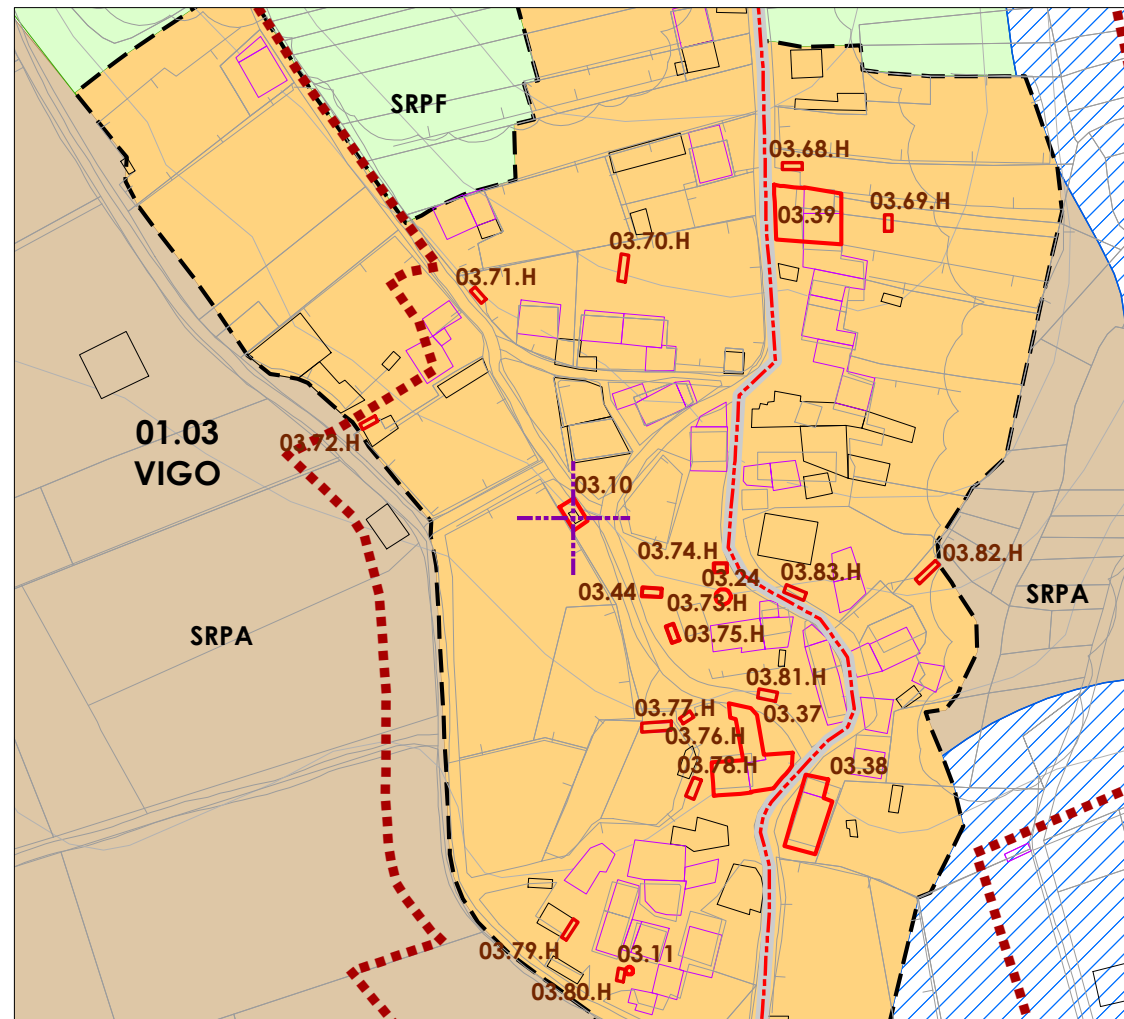
Conxunto formado por unha fonte e un lavadoiro. Neste caso aprovéitase un nacemento natural de auga para instalar unha fonte, que encabeza o conxunto, e un lavadoiro, co que se obtén un dobre aproveitamento da auga. A construción sitúase á beira dun camiño contra un noiro, polo que conta en parte do seu perímetro con muros de cachotería de granito revestidos con morteiro de cemento para conte-las terras. Estes muros contan nun dos seus laterais cun asento corrido de pedra, que ademais servirían para pousar as bañeiras coa roupa. A fonte é de tipo fonte de cano que, dada a elaboración do muro da súa fronte, poderíase encadrar dentro do subgrupo de fontes do cabaliño. Este muro frontal está adornado con sinxelas molduras. Conta cun cano de ferro que verte a auga nunha canle que reborda a auga directamente no tanque do lavadoiro. O lavadoiro consiste nun gran pilón rectangular de pedra coroado na súas caras de maior lonxitude con lousas de granito inclinadas ben pulidas para facilitalo lavado da roupa. A auga entra e sae polos muros testeiros. A instalación está emprazada no núcleo de San Martiño de Arriba, nun contorno natural formado por arboredos e campos de cultivo con edificacións tradicionais e outras de nova construción.

Planos de ordenación: V.1 F02 (20 de 27) V.13 K02 (28 de 30)

E 1: 2000 0 12.5 25 50 metros



Código do elemento: **03.10**



- PATRIMONIO CULTURAL**
- Ámbito protección
 - Areas Respeto Patrimonio
 - Grao I Protección BIC
 - Grao II Protección Integral
 - Grao III Protección cautelar
 - Camión de Santiago
- CLASIFICACIÓN DO SOLO**
- S. R. Prot. de Augas (SRPAG)
 - S. R. Prot. de Costas (SRPC)
 - S. R. Prot. de Augas (SRPAG)
 - S. R. Prot. de Pat. Cultural (SRPPC)
 - S. R. Prot. de Infraestruturas (SRPI)
 - S. R. Prot. de Paisaxística (SRPP)
 - S. R. Prot. de Esp. Naturais (SRPEN)
 - S. R. Prot. de Forestal (SRPF)
 - S. R. Prot. de Agropecuaria (SRPA)
 - S. R. Prot. de Ordinaria (SRPO)
 - Urbanizable Delimitado
 - Solo Urbano
 - Solo de Núcleo Rural
 - LIC Costa da Morte
- Domínio Público Marítimo Terrestre (DPMT)**
- Liña de ribeira
 - Liña de deslinde do Domínio público (DP)
 - Liña de Servidume de Protección (SP)

Denominación: **FONTE - LAVADOIRO**
 Localización: **Vigo**
 Parroquia: **San Martiño de Duio (San Martiño)**

Coordenadas UTM:
478.677 / 4.753.769
Sistema de coordenadas:
 Proxección: (U.T.M.) European Datum 1950 Zona 29N
 Unidades: metros

Ordenanza ou norma de aplicación:
SNRT, Patrimonio Arquitectónico e Etnográfico

Nivel de protección: **Integral**
 Clasificación do solo: **SNR**

Clase de ben:
Catalogado pola lei 5/2016 do Patrimonio Cultural de Galicia (LPCG)

Obras permitidas:
As reguladas na normativa segundo o nivel de protección do elemento

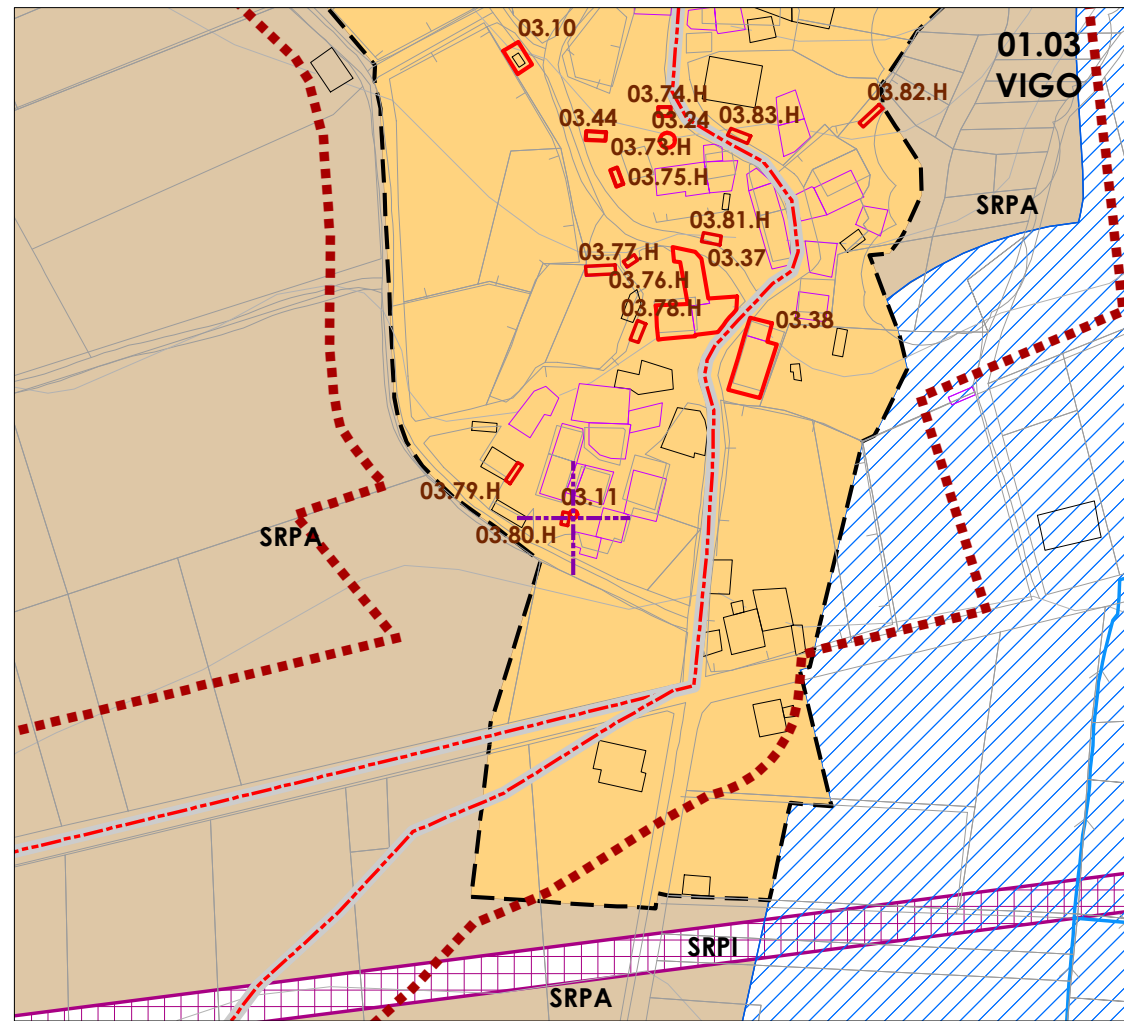
Estado de conservación: **Bo**
 Uso actual: **-**
 Titularidade: **Pública**

Descrición do ben:
 Conxunto de fonte e lavadero enmarcados dentro dun recinto delimitado por un pequeno murete de pedra. A fonte é dun só caño, do que cae auga sobre un aliviadero de pedra. De aí sae un rebosadero pétreo que desagua no lavadero. Contorno rural formado por terreos de cultivo e edificacións tradicionais e de nova construción, así como cobertizos e hórreos.

Planos de ordenación: V.1 D03 (12 de 27) V.13 H04 (19 de 30) E 1: 2000 0 12.5 25 50 metros



Código do elemento: **03.11**



- PATRIMONIO CULTURAL**
- Ámbito protección
 - Areas Respeto Patrimonio
 - Grao I Protección BIC
 - Grao II Protección Integral
 - Grao III Protección cautelar
 - Camiño de Santiago
- CLASIFICACIÓN DO SOLO**
- S. R. Prot. de Augas (SRPAG)
 - S. R. Prot. de Costas (SRPC)
 - S. R. Prot. de Augas (SRPAG)
 - S. R. Prot. de Pat. Cultural (SRPPC)
 - S. R. Prot. de Infraestruturas (SRPI)
 - S. R. Prot. de Paisaxística (SRPP)
 - S. R. Prot. de Esp. Naturais (SRPEN)
 - S. R. Prot. de Forestal (SRPF)
 - S. R. Prot. de Agropecuaria (SRPA)
 - S. R. Prot. de Ordinaria (SRPO)
 - Urbanizable Delimitado
 - Solo Urbano
 - Solo de Núcleo Rural
 - LIC Costa da Morte
- Domínio Público Marítimo Terrestre (DPMT)**
- Liña de ribeira
 - Liña de deslinde do Domínio público (DP)
 - Liña de Servidume de Protección (SP)

Denominación: **POZO**
 Localización: **Vigo**
 Parroquia: **San Martiño de Duio (San Martiño)**

Coordenadas UTM:
478.692 / 4.753.649
Sistema de coordenadas:
 Proxección: (U.T.M.) European Datum 1950 Zona 29N
 Unidades: metros

Ordenanza ou norma de aplicación:
SNRT, Patrimonio Arquitectónico e Etnográfico

Nivel de protección: **Estrutural**
 Clase de ben: **Catalogado pola lei 5/2016 do Patrimonio Cultural de Galicia (LPCG)**

Clasificación do solo: **SNR**

Obras permitidas:
As reguladas na normativa segundo o nivel de protección do elemento

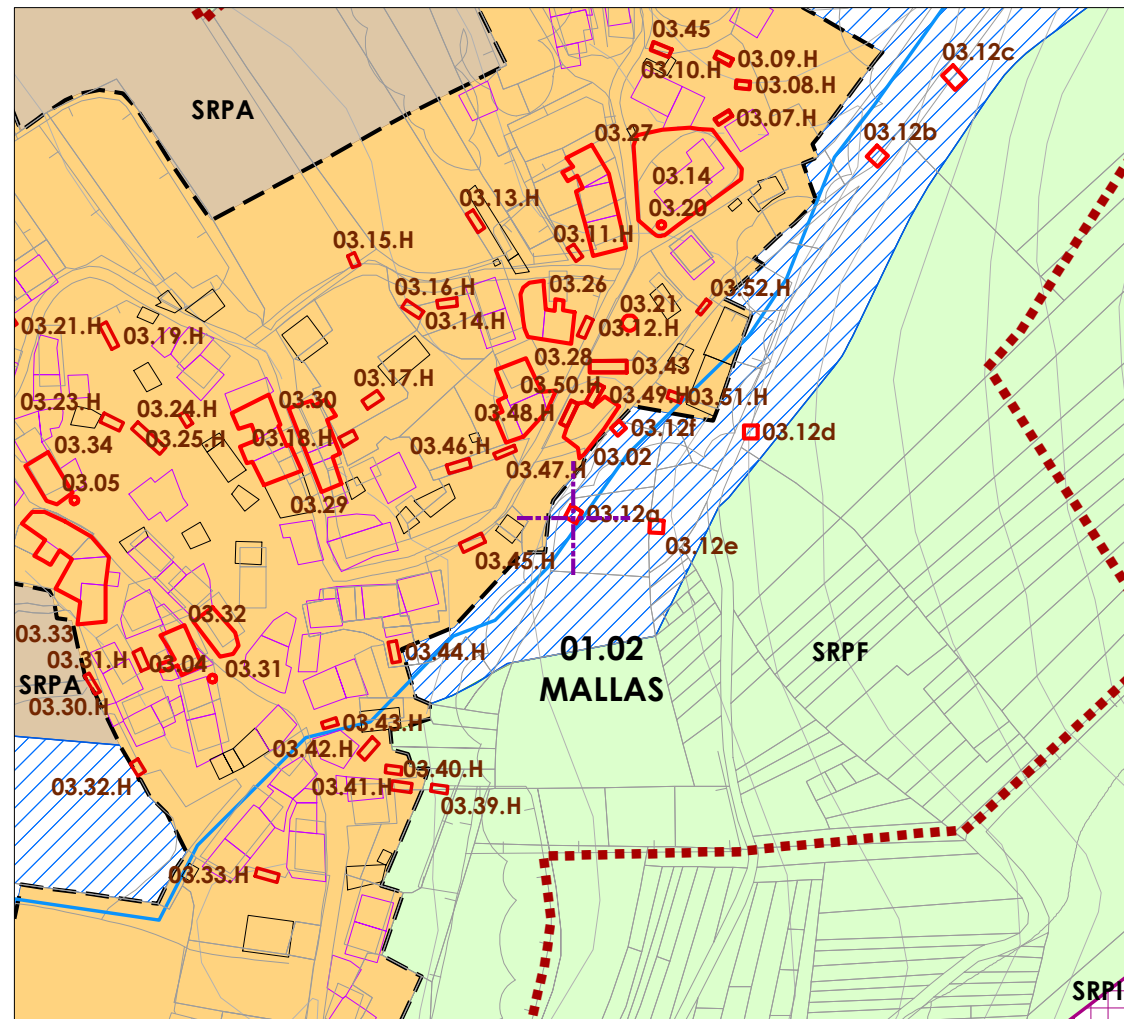
Estado de conservación: **Bo**
 Uso actual: **-**
 Titularidade: **Pública**

Descrición do ben:
 Sinxela construción destinada a fornecer de auga para o consumo humano e dos animais e para a rega das leiras. Tipoloxicamente pertence ó grupo de pozos cubertos e vai totalmente pechado. Está situado nunha parcela privada acaroado ó muro da base dun hórreo. É de volume cilíndrico e remata nun tellado plano horizontal. Os muros de peche están construídos con fábrica de cachotería de granito, fábrica que tamén se aproveita para formar a cuberta. Presenta encima do peitoril unha porta de peche de madeira. A construción está situada nas aforas do lugar de Vigo, no que existen outras construcións catalogadas como hórreos, fontes e casas. A súa contorna natural está formada campos de cultivo e zonas arboradas.

Planos de ordenación: V.1 E03 (17 de 27) V.13 H04 (19 de 30) E 1: 2000 0 12.5 25 50 metros



Código do elemento: **03.12a**



- PATRIMONIO CULTURAL**
- Ámbito protección
 - Areas Respeto Patrimonio
 - Grao I Protección BIC
 - Grao II Protección Integral
 - Grao III Protección cautelar
 - Camiño de Santiago
- CLASIFICACIÓN DO SOLO**
- S. R. Prot. de Augas (SRPAg)
 - S. R. Prot. de Costas (SRPC)
 - S. R. Prot. de Augas (SRPAg)
 - S. R. Prot. de Pat. Cultural (SRPPC)
 - S. R. Prot. de Infraestruturas (SRPI)
 - S. R. Prot. de Paisaxística (SRPP)
 - S. R. Prot. de Esp. Naturais (SRPEN)
 - S. R. Prot. de Forestal (SRPF)
 - S. R. Prot. de Agropecuaria (SRPA)
 - S. R. Prot. de Ordinaria (SRPO)
 - Urbanizable Delimitado
 - Solo Urbano
 - Solo de Núcleo Rural
 - LIC Costa da Morte
- Domínio Público Marítimo Terrestre (DPMT)**
- Liña de ribeira
 - Liña de deslinde do Domínio público (DP)
 - Liña de Servidume de Protección (SP)

Denominación: **CONXUNTO DE MUÍÑOS - MUÍÑO VELLO**
 Localización: **Mallas**
 Parroquia: **San Martiño de Duio (San Martiño)**

Coordenadas UTM:
479.183 / 4.753.649
Sistema de coordenadas:
 Proxección: (U.T.M.) European Datum 1950 Zona 29N
 Unidades: metros

Ordenanza ou norma de aplicación:
SRPAg, Patrimonio Arquitectónico e Etnográfico

Nivel de protección: **Estrutural**
 Clase de ben: **Catalogado pola lei 5/2016 do Patrimonio Cultural de Galicia (LPCG)**

Obras permitidas:
As reguladas na normativa segundo o nivel de protección do elemento. Permitirase a rehabilitación para mellorar as

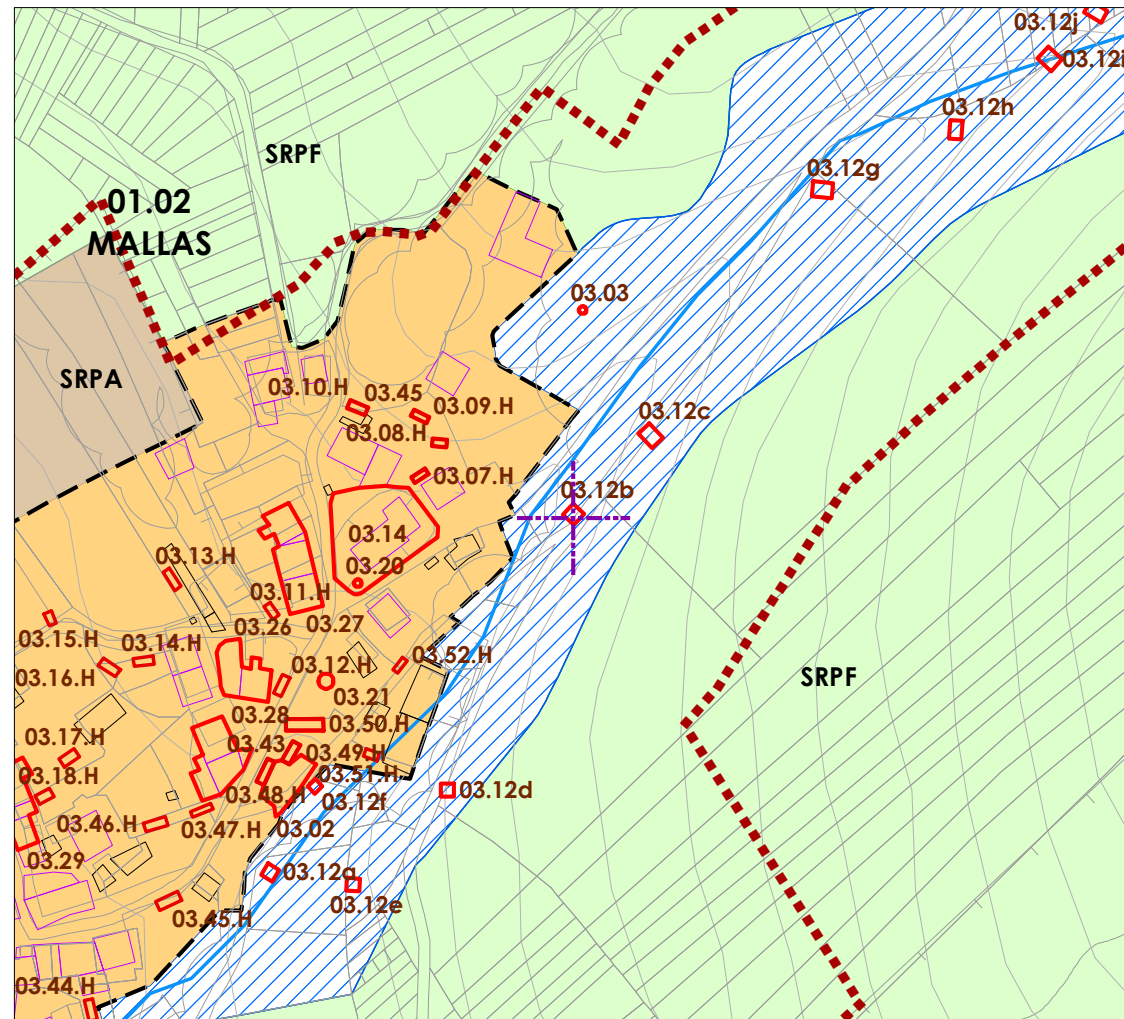
Estado de conservación: **Ruína** Uso actual: **-** Titularidade: **Pública**

Descrición do ben:
 Este muíño forma parte dunha agrupación de once muíños en torno a un pequeno regato que baixa pola ladeira oeste do Monte da Serra. A forte pendente do terreo permitía a disposición dos muíños un a continuación doutro nun curto tramo de río. Ademais con esta disposición, conseguíase un óptimo aproveitamento da auga, pois esta, despois de mover a roda do primeiro muíño, movía a do seguinte, e así sucesivamente ata chegar ó último. No seu estado actual os muíños están nun lamentable estado de abandono, invadidos pola maleza, e ós que en moitos casos non é posible acceder. En canto ás súas características construtivas, todos eles son de planta rectangular, feitos con muros de cachotería de granito e cuberta con tramado de madeira a unha auga (cuberta ó muíneira) e cubrición de tella do país. Os elementos de madeira como portas, estrutura de cuberta, etc., así como os mecanismos da moenda está desaparecidos. A infraestrutura exterior para recollida e canalización da auga ata o muíño estaba formada por unha gabia, que levaba a auga dende o regato ó cubo, e o cubo, que era o depósito no que se acumulaba a auga no caso de regatos de escaso caudal para illa usando segundo conveñera. Actualmente son muíños de propiedade comunal, aínda que o nome dalgúns deles fálanos de que no seu día tiveron carácter privado (muíño do Vinculeiro). No referente ó seu emprazamento, está situados nas aforas do lugar de Mallas, nunha contorna natural formada por unha mestura árbores autóctonas, piñeiros e eucaliptos.

Planos de ordenación: V.1 D03 (12 de 27) V.13 H04 (19 de 30) E 1: 2000 0 12.5 25 50 metros



Código do elemento: **03.12b**



- PATRIMONIO CULTURAL**
- Ámbito protección
 - Areas Respeto Patrimonio
 - Grao I Protección BIC
 - Grao II Protección Integral
 - Grao III Protección cautelar
 - Camiño de Santiago
- CLASIFICACIÓN DO SOLO**
- S. R. Prot. de Augas (SRPAG)
 - S. R. Prot. de Costas (SRPC)
 - S. R. Prot. de Augas (SRPAG)
 - S. R. Prot. de Pat. Cultural (SRPPC)
 - S. R. Prot. de Infraestruturas (SRPI)
 - S. R. Prot. de Paisaxística (SRPP)
 - S. R. Prot. de Esp. Naturais (SRPEN)
 - S. R. Prot. de Forestal (SRPF)
 - S. R. Prot. de Agropecuaria (SRPA)
 - S. R. Prot. de Ordinaria (SRPO)
 - Urbanizable Delimitado
 - Solo Urbano
 - Solo de Núcleo Rural
 - LIC Costa da Morte
- Domínio Público Marítimo Terrestre (DPMT)**
- Liña de ribeira
 - Liña de deslinde do Domínio público (DP)
 - Liña de Servidume de Protección (SP)

Denominación: **CONXUNTO DE MUÍÑOS - MUÍÑO DO CURRO**
 Localización: **Mallas**
 Parroquia: **San Martiño de Duio (San Martiño)**

Coordenadas UTM:
479.264 / 4.753.744
Sistema de coordenadas:
 Proxección: (U.T.M.) European Datum 1950 Zona 29N
 Unidades: metros

Ordenanza ou norma de aplicación:
SRPAG, Patrimonio Arquitectónico e Etnográfico

Nivel de protección: **Estrutural**
 Clase de ben: **Catalogado pola lei 5/2016 do Patrimonio Cultural de Galicia (LPCG)**

Clasificación do solo: **SRPAG**

Obras permitidas:
As reguladas na normativa segundo o nivel de protección do elemento. Permitirase a rehabilitación para mellorar as

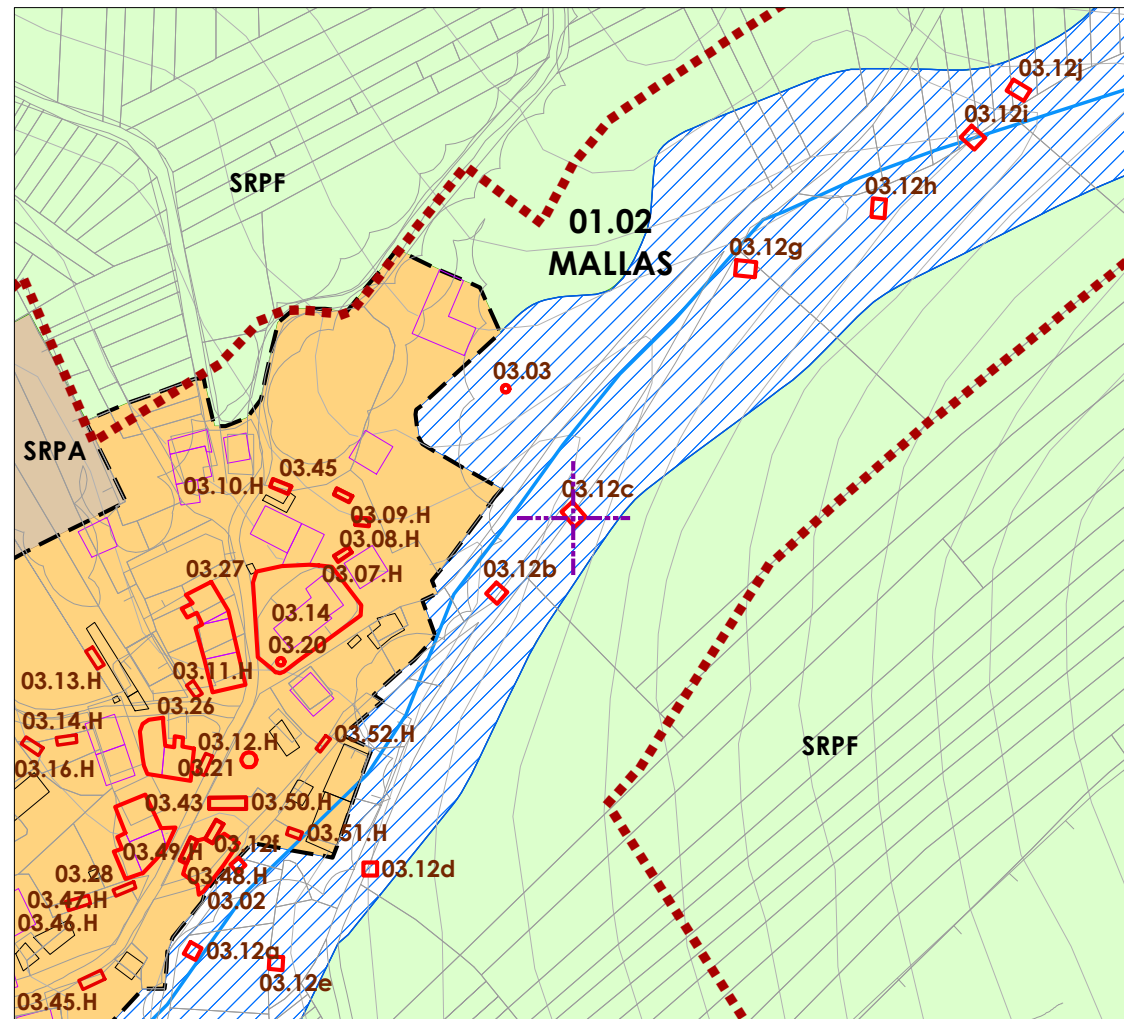
Estado de conservación: **Ruína**
 Uso actual: **-**
 Titularidade: **Pública**

Descrición do ben:
 Este muíño forma parte dunha agrupación de once muíños en torno a un pequeno regato que baixa pola ladeira oeste do Monte da Serra. A forte pendente do terreo permitía a disposición dos muíños un a continuación doutro nun curto tramo de río. Ademais con esta disposición, conseguíase un óptimo aproveitamento da auga, pois esta, despois de mover a roda do primeiro muíño, movía a do seguinte, e así sucesivamente ata chegar ó último. No seu estado actual os muíños están nun lamentable estado de abandono, invadidos pola maleza, e ós que en moitos casos non é posible acceder. En canto ás súas características construtivas, todos eles son de planta rectangular, feitos con muros de cachotería de granito e cuberta con tramado de madeira a unha auga (cuberta ó muíneira) e cubrición de tella do país. Os elementos de madeira como portas, estrutura de cuberta, etc., así como os mecanismos da moenda está desaparecidos. A infraestrutura exterior para recollida e canalización da auga ata o muíño estaba formada por unha gabia, que levaba a auga dende o regato ó cubo, e o cubo, que era o depósito no que se acumulaba a auga no caso de regatos de escaso caudal para illa usando segundo conveñera. Actualmente son muíños de propiedade comunal, aínda que o nome dalgúns deles fálanos de que no seu día tiveron carácter privado (muíño do Vinculeiro). No referente ó seu emprazamento, está situados nas aforas do lugar de Mallas, nunha contorna natural formada por unha mestura árbores autóctonas, piñeiros e eucaliptos.

Planos de ordenación: V.1 D03 (12 de 27) V.13 H04 (19 de 30) E 1: 2000 0 12.5 25 50 metros



Código do elemento: **03.12c**



- PATRIMONIO CULTURAL**
- Ámbito protección
 - Areas Respeto Patrimonio
 - Grao I Protección BIC
 - Grao II Protección Integral
 - Grao III Protección cautelar
 - Camiño de Santiago
- CLASIFICACIÓN DO SOLO**
- S. R. Prot. de Augas (SRPAg)
 - S. R. Prot. de Costas (SRPC)
 - S. R. Prot. de Augas (SRPAg)
 - S. R. Prot. de Pat. Cultural (SRPPC)
 - S. R. Prot. de Infraestruturas (SRPI)
 - S. R. Prot. de Paisaxística (SRPP)
 - S. R. Prot. de Esp. Naturais (SRPEN)
 - S. R. Prot. de Forestal (SRPF)
 - S. R. Prot. de Agropecuaria (SRPA)
 - S. R. Prot. de Ordinaria (SRPO)
 - Urbanizable Delimitado
 - Solo Urbano
 - Solo de Núcleo Rural
 - LIC Costa da Morte
- Domínio Público Marítimo Terrestre (DPMT)**
- Liña de ribeira
 - Liña de deslinde do Domínio público (DP)
 - Liña de Servidume de Protección (SP)

Denominación: **CONXUNTO DE MUÍÑOS - MUÍÑO VELLO**
 Localización: **Mallas**
 Parroquia: **San Martiño de Duio (San Martiño)**

Coordenadas UTM:
479.284 / 4.753.764
Sistema de coordenadas:
 Proxección: (U.T.M.) European Datum 1950 Zona 29N
 Unidades: metros

Ordenanza ou norma de aplicación:
SRPAg, Patrimonio Arquitectónico e Etnográfico

Nivel de protección: **Estrutural**
 Clase de ben: **Catalogado pola lei 5/2016 do Patrimonio Cultural de Galicia (LPCG)**

Clasificación do solo: **SRPAg**

Obras permitidas:
As reguladas na normativa segundo o nivel de protección do elemento. Permitirase a rehabilitación para mellorar as

Estado de conservación: **Ruína**
 Uso actual: **-**
 Titularidade: **Pública**

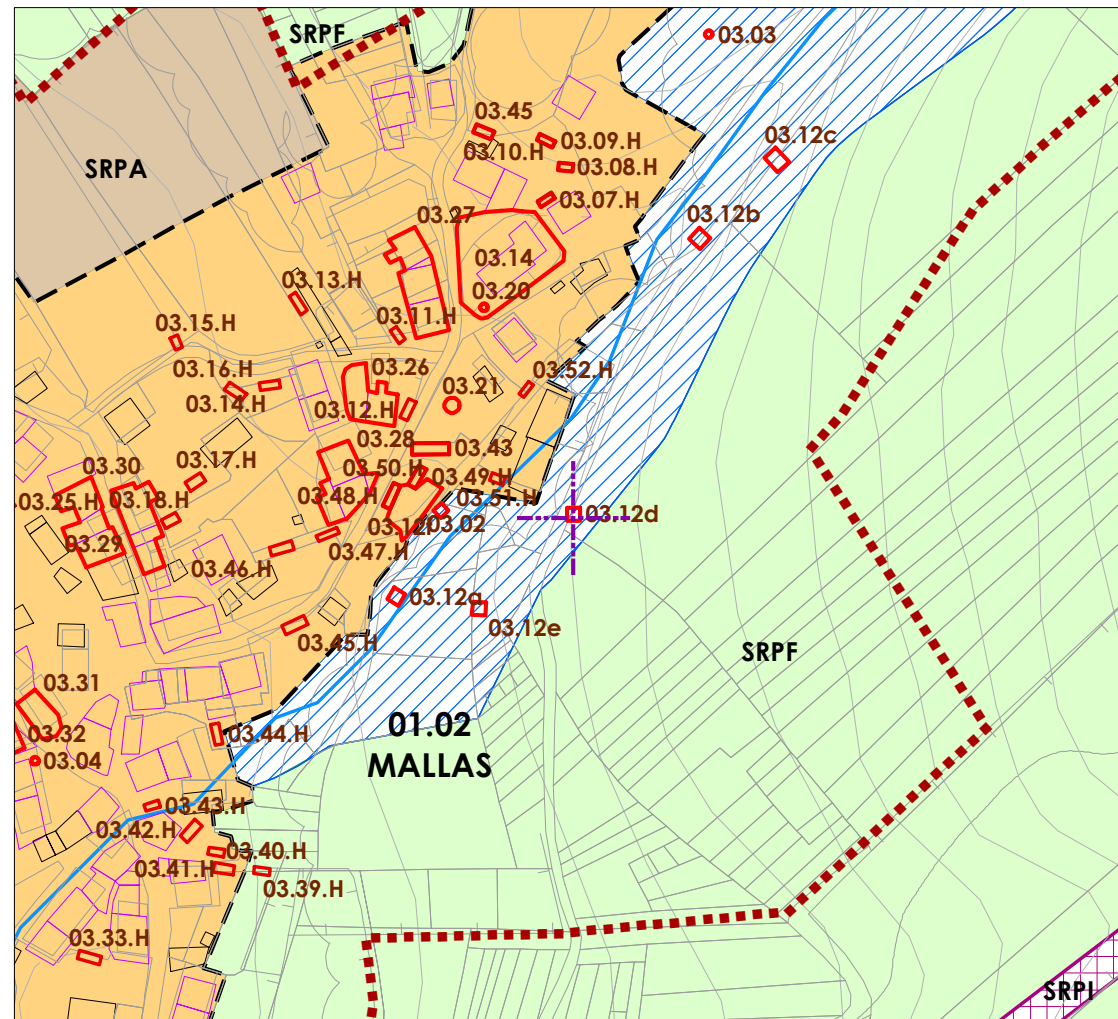
Descrición do ben:
 Este muíño forma parte dunha agrupación de once muíños en torno a un pequeno regato que baixa pola ladeira oeste do Monte da Serra. A forte pendente do terreo permitía a disposición dos muíños un a continuación doutro nun curto tramo de río. Ademais con esta disposición, conseguíase un óptimo aproveitamento da auga, pois esta, despois de mover a roda do primeiro muíño, movía a do seguinte, e así sucesivamente ata chegar ó último. No seu estado actual os muíños están nun lamentable estado de abandono, invadidos pola maleza, e ós que en moitos casos non é posible acceder. En canto ás súas características construtivas, todos eles son de planta rectangular, feitos con muros de cachotería de granito e cuberta con tramado de madeira a unha auga (cuberta ó muíneira) e cubrición de tella do país. Os elementos de madeira como portas, estrutura de cuberta, etc., así como os mecanismos da moenda está desaparecidos. A infraestrutura exterior para recollida e canalización da auga ata o muíño estaba formada por unha gabia, que levaba a auga dende o regato ó cubo, e o cubo, que era o depósito no que se acumulaba a auga no caso de regatos de escaso caudal para illa usando segundo conveñiera. Actualmente son muíños de propiedade comunal, aínda que o nome dalgúns deles fálanos de que no seu día tiveron carácter privado (muíño do Vinculeiro). No referente ó seu emprazamento, está situados nas aforas do lugar de Mallas, nunha contorna natural formada por unha mestura árbores autóctonas, piñeiros e eucaliptos.

Planos de ordenación: V.1 D03 (12 de 27)

E 1: 2000 0 12.5 25 50 metros



Código do elemento: **03.12d**



- PATRIMONIO CULTURAL**
- Ámbito protección
 - AreasRespetoPatrimonio
 - Grao I Protección BIC
 - Grao II Protección Integral
 - Grao III Protección cautelar
 - Camiño de Santiago
- CLASIFICACIÓN DO SOLO**
- S. R. Prot. de Augas (SRPAg)
 - S. R. Prot. de Costas (SRPC)
 - S. R. Prot. de Augas (SRPAg)
 - S. R. Prot. de Pat. Cultural (SRPPC)
 - S. R. Prot. de Infraestruturas (SRPI)
 - S. R. Prot. de Paisaxística (SRPP)
 - S. R. Prot. de Esp. Naturais (SRPEN)
 - S. R. Prot. de Forestal (SRPF)
 - S. R. Prot. de Agropecuaria (SRPA)
 - S. R. Prot. de Ordinaria (SRPO)
 - Urbanizable Delimitado
 - Solo Urbano
 - Solo de Núcleo Rural
 - LIC Costa da Morte
- Domínio Público Marítimo Terrestre (DPMT)**
- Liña de ribeira
 - Liña de deslinde do Domínio público (DP)
 - Liña de Servidume de Protección (SP)

Denominación: **CONXUNTO DE MUÍÑOS**
 Localización: **Mallas**
 Parroquia: **San Martiño de Duio (San Martiño)**
 Coordenadas UTM: **479.230 / 4.753.671**
Sistema de coordenadas: Proxección: (U.T.M.) European Datum 1950 Zona 29N Unidades: metros

Ordenanza ou norma de aplicación:
SRPAg, Patrimonio Arquitectónico e Etnográfico

Nivel de protección: **Estrutural**
 Clase de ben: **Catalogado pola lei 5/2016 do Patrimonio Cultural de Galicia (LPCG)**
 Clasificación do solo: **SRPAg**

Obras permitidas:
As reguladas na normativa segundo o nivel de protección do elemento. Permitirase a rehabilitación para mellorar as

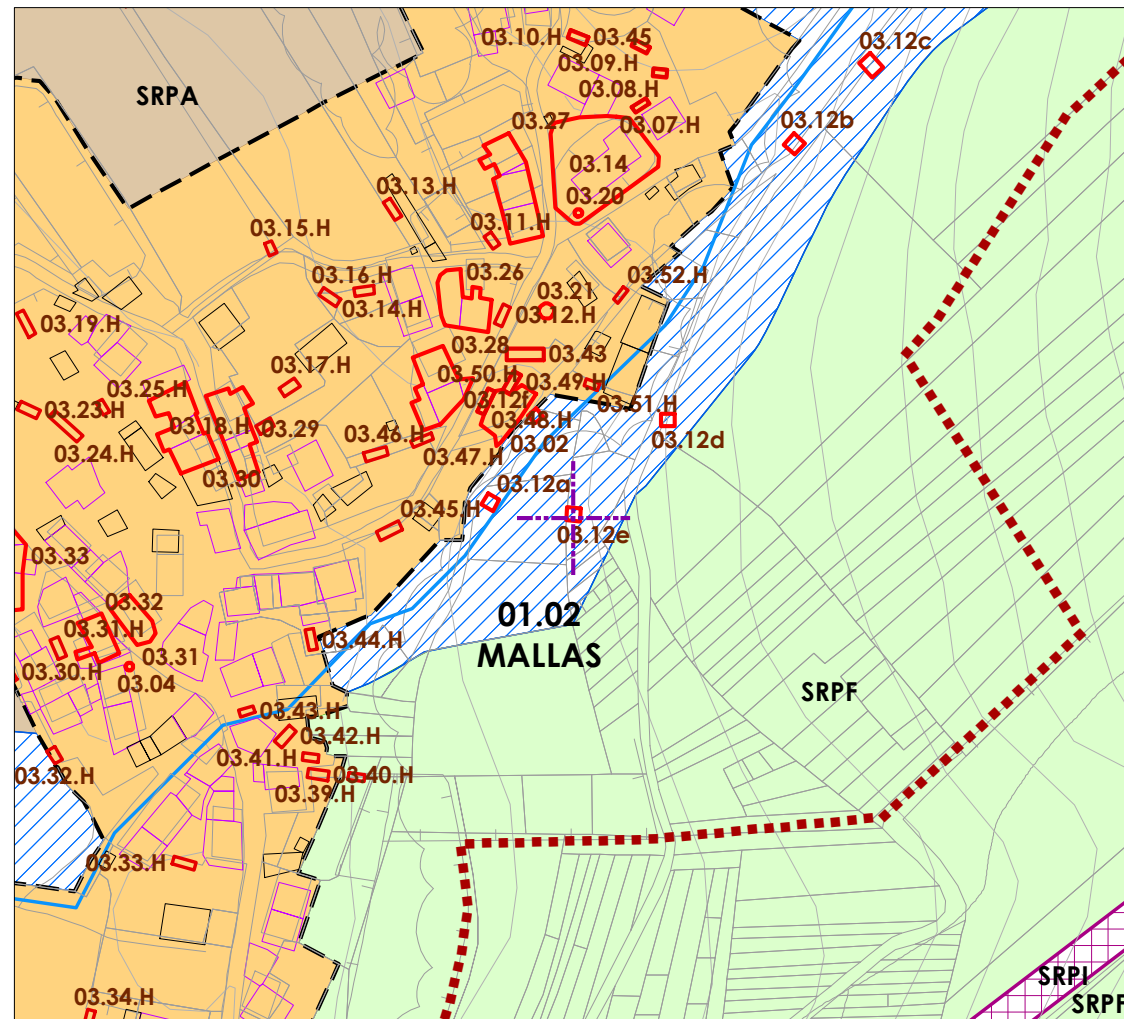
Estado de conservación: **Ruína**
 Uso actual: **-**
 Titularidade: **Pública**

Descrición do ben:
 Este muíño forma parte dunha agrupación de once muíños en torno a un pequeno regato que baixa pola ladeira oeste do Monte da Serra. A forte pendente do terreo permitía a disposición dos muíños un a continuación doutro nun curto tramo de río. Ademais con esta disposición, conseguíase un óptimo aproveitamento da auga, pois esta, despois de mover a roda do primeiro muíño, movía a do seguinte, e así sucesivamente ata chegar ó último. No seu estado actual os muíños están nun lamentable estado de abandono, invadidos pola maleza, e ós que en moitos casos non é posible acceder. En canto ás súas características construtivas, todos eles son de planta rectangular, feitos con muros de cachotería de granito e cuberta con tramado de madeira a unha auga (cuberta ó muíneira) e cubrición de tella do país. Os elementos de madeira como portas, estrutura de cuberta, etc., así como os mecanismos da moenda está desaparecidos. A infraestrutura exterior para recollida e canalización da auga ata o muíño estaba formada por unha gabia, que levaba a auga dende o regato ó cubo, e o cubo, que era o depósito no que se acumulaba a auga no caso de regatos de escaso caudal para illa usando segundo conveñera. Actualmente son muíños de propiedade comunal, aínda que o nome dalgúns deles fálanos de que no seu día tiveron carácter privado (muíño do Vinculeiro). No referente ó seu emprazamento, está situados nas aforas do lugar de Mallas, nunha contorna natural formada por unha mestura árbores autóctonas, piñeiros e eucaliptos.

Planos de ordenación: V.1 D03 (12 de 27) V.13 H04 (19 de 30) E 1: 2000 0 12.5 25 50 metros



Código do elemento: **03.12e**



- PATRIMONIO CULTURAL**
- Ámbito protección
 - Areas Respeto Patrimonio
 - Grao I Protección BIC
 - Grao II Protección Integral
 - Grao III Protección cautelar
 - Camiño de Santiago
- CLASIFICACIÓN DO SOLO**
- S. R. Prot. de Augas (SRPAG)
 - S. R. Prot. de Costas (SRPC)
 - S. R. Prot. de Augas (SRPAG)
 - S. R. Prot. de Pat. Cultural (SRPPC)
 - S. R. Prot. de Infraestruturas (SRPI)
 - S. R. Prot. de Paisaxística (SRPP)
 - S. R. Prot. de Esp. Naturais (SRPEN)
 - S. R. Prot. de Forestal (SRPF)
 - S. R. Prot. de Agropecuaria (SRPA)
 - S. R. Prot. de Ordinaria (SRPO)
 - Urbanizable Delimitado
 - Solo Urbano
 - Solo de Núcleo Rural
 - LIC Costa da Morte
- Domínio Público Marítimo Terrestre (DPMT)**
- Liña de ribeira
 - Liña de deslinde do Domínio público (DP)
 - Liña de Servidume de Protección (SP)

Denominación: **CONXUNTO DE MUÍÑOS**
 Localización: **Mallas**
 Parroquia: **San Martiño de Duio (San Martiño)**

Coordenadas UTM:
479.205 / 4.753.646
Sistema de coordenadas:
 Proxección: (U.T.M.) European Datum 1950 Zona 29N
 Unidades: metros

Ordenanza ou norma de aplicación:
SRPAG, Patrimonio Arquitectónico e Etnográfico

Nivel de protección: **Estrutural**
 Clase de ben: **Catalogado pola lei 5/2016 do Patrimonio Cultural de Galicia (LPCG)**


Clasificación do solo: **SRPAG**

Obras permitidas:
As reguladas na normativa segundo o nivel de protección do elemento. Permitirase a rehabilitación para mellorar as

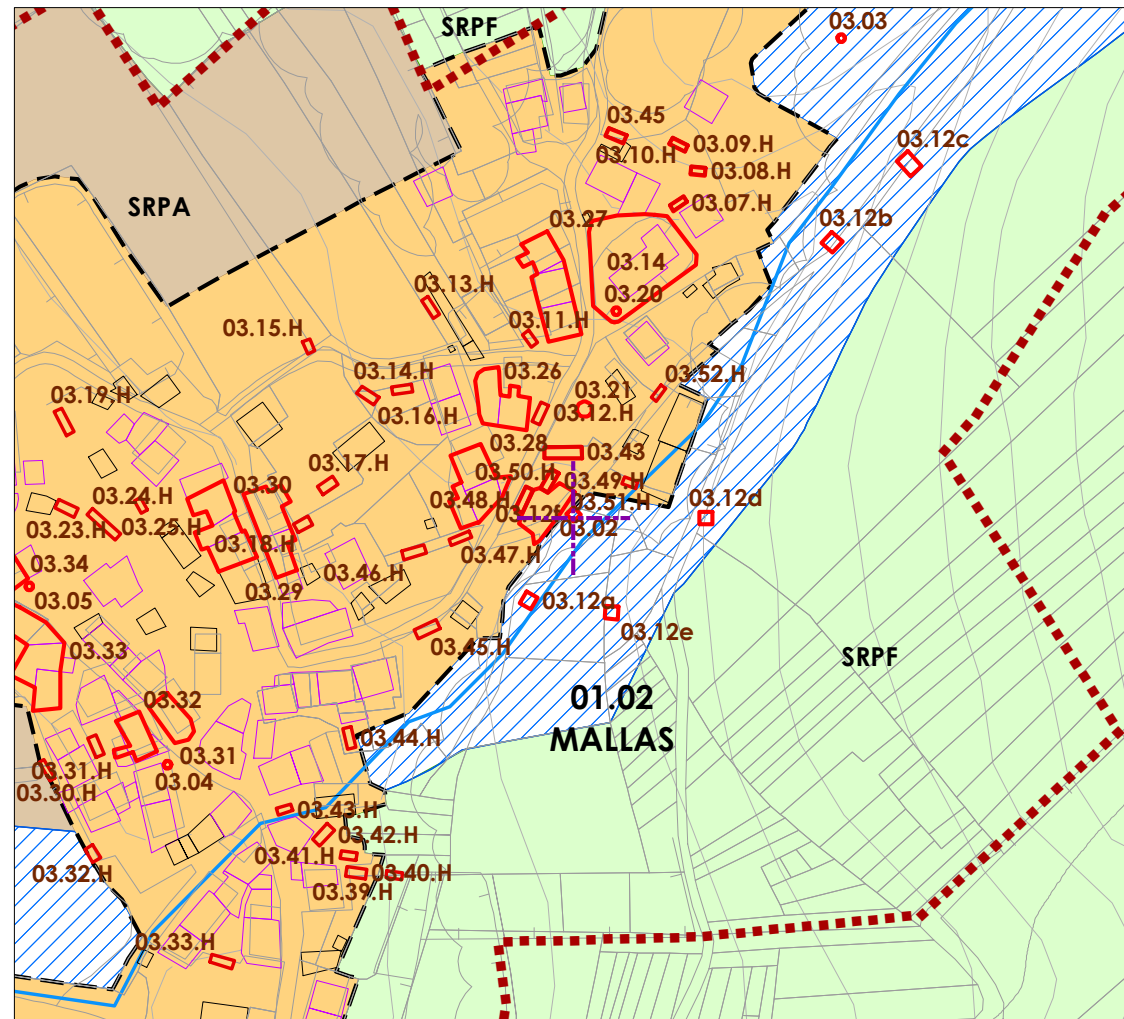
Estado de conservación: **Ruína**
 Uso actual: **-**
 Titularidade: **Pública**

Descrición do ben:
 Este muíño forma parte dunha agrupación de once muíños en torno a un pequeno regato que baixa pola ladeira oeste do Monte da Serra. A forte pendente do terreo permitía a disposición dos muíños un a continuación doutro nun curto tramo de río. Ademais con esta disposición, conseguíase un óptimo aproveitamento da auga, pois esta, despois de mover a roda do primeiro muíño, movía a do seguinte, e así sucesivamente ata chegar ó último. No seu estado actual os muíños están nun lamentable estado de abandono, invadidos pola maleza, e ós que en moitos casos non é posible acceder. En canto ás súas características construtivas, todos eles son de planta rectangular, feitos con muros de cachotería de granito e cuberta con tramado de madeira a unha auga (cuberta ó muíneira) e cubrición de tella do país. Os elementos de madeira como portas, estrutura de cuberta, etc., así como os mecanismos da moenda está desaparecidos. A infraestrutura exterior para recollida e canalización da auga ata o muíño estaba formada por unha gabia, que levaba a auga dende o regato ó cubo, e o cubo, que era o depósito no que se acumulaba a auga no caso de regatos de escaso caudal para illa usando segundo conveñera. Actualmente son muíños de propiedade comunal, aínda que o nome dalgúns deles fálanos de que no seu día tiveron carácter privado (muíño do Vinculeiro). No referente ó seu emprazamento, está situados nas aforas do lugar de Mallas, nunha contorna natural formada por unha mestura árbores autóctonas, piñeiros e eucaliptos.

Planos de ordenación: V.1 D03 (12 de 27) V.13 H04 (19 de 30) E 1: 2000 0 12.5 25 50 metros



Código do elemento: **03.12f**



Planos de ordenación: V.1 D03 (12 de 27) V.13 H04 (19 de 30) E 1: 2000 0 12.5 25 50 metros

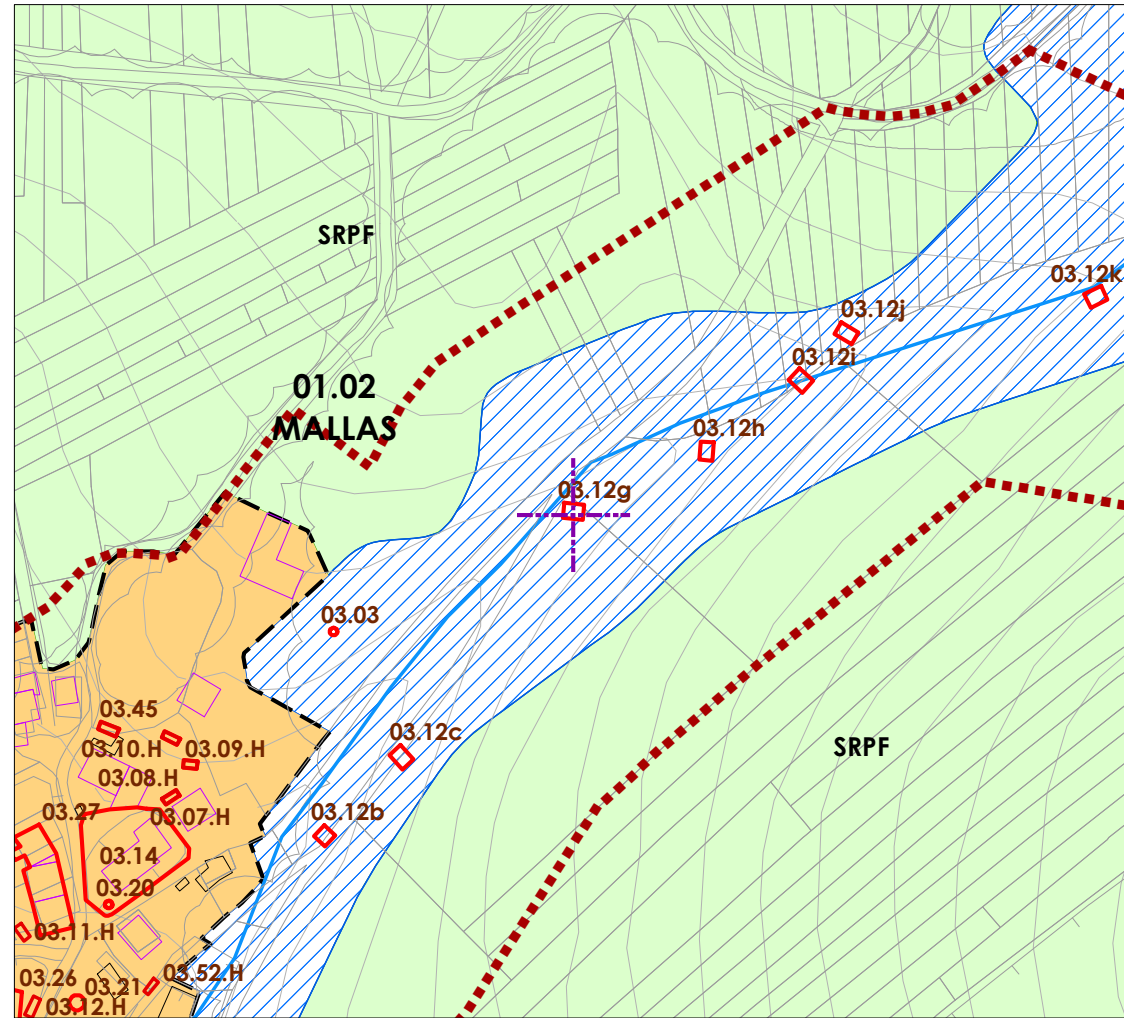
Denominación: **CONXUNTO DE MUÍÑOS**
Localización: **Mallas**
Parroquia: **San Martiño de Duio (San Martiño)**
Coordenadas UTM: **479.195 / 4.753.672**
Sistema de coordenadas: Proyección: (U.T.M.) European Datum 1950 Zona 29N Unidades: metros

Ordenanza ou norma de aplicación: **SRPAG, Patrimonio Arquitectónico e Etnográfico**
Nivel de protección: **Estrutural**
Clase de ben: **Catalogado pola lei 5/2016 do Patrimonio Cultural de Galicia (LPCG)**
Obras permitidas: **As reguladas na normativa segundo o nivel de protección do elemento. Permitirase a rehabilitación para mellorar as**
Estado de conservación: **Ruína**
Uso actual: **-**
Titularidade: **Pública**
Clasificación do solo: **SRPAG**

Descrición do ben:
Este muíño forma parte dunha agrupación de once muíños en torno a un pequeno regato que baixa pola ladeira oeste do Monte da Serra. A forte pendente do terreo permitía a disposición dos muíños un a continuación doutro nun curto tramo de río. Ademais con esta disposición, conseguíase un óptimo aproveitamento da auga, pois esta, despois de mover a roda do primeiro muíño, movía a do seguinte, e así sucesivamente ata chegar ó último. No seu estado actual os muíños están nun lamentable estado de abandono, invadidos pola maleza, e ós que en moitos casos non é posible acceder. En canto ás súas características construtivas, todos eles son de planta rectangular, feitos con muros de cachotería de granito e cuberta con tramado de madeira a unha auga (cuberta ó muíneira) e cubrición de tella do país. Os elementos de madeira como portas, estrutura de cuberta, etc., así como os mecanismos da moenda está desaparecidos. A infraestrutura exterior para recollida e canalización da auga ata o muíño estaba formada por unha gabia, que levaba a auga dende o regato ó cubo, e o cubo, que era o depósito no que se acumulaba a auga no caso de regatos de escaso caudal para illa usando segundo conveñera. Actualmente son muíños de propiedade comunal, aínda que o nome dalgúns deles fálanos de que no seu día tiveron carácter privado (muíño do Vinculeiro). No referente ó seu emprazamento, está situados nas aforas do lugar de Mallas, nunha contorna natural formada por unha mestura árbores autóctonas, piñeiros e eucaliptos.



Código do elemento: **03.12g**



- PATRIMONIO CULTURAL**
- Ámbito protección
 - AreasRespetoPatrimonio
 - Grao I Protección BIC
 - Grao II Protección Integral
 - Grao III Protección cautelar
 - Camiño de Santiago
- CLASIFICACIÓN DO SOLO**
- S. R. Prot. de Augas (SRPAG)
 - S. R. Prot. de Costas (SRPC)
 - S. R. Prot. de Augas (SRPAG)
 - S. R. Prot. de Pat. Cultural (SRPPC)
 - S. R. Prot. de Infraestruturas (SRPI)
 - S. R. Prot. de Paisaxística (SRPP)
 - S. R. Prot. de Esp. Naturais (SRPEN)
 - S. R. Prot. de Forestal (SRPF)
 - S. R. Prot. de Agropecuaria (SRPA)
 - S. R. Prot. de Ordinaria (SRPO)
 - Urbanizable Delimitado
 - Solo Urbano
 - Solo de Núcleo Rural
 - LIC Costa da Morte
- Domínio Público Marítimo Terrestre (DPMT)**
- Liña de ribeira
 - Liña de deslinde do Domínio público (DP)
 - Liña de Servidume de Protección (SP)

Planos de ordenación: V.1 D03 (12 de 27)

E 1: 2000 0 12.5 25 50 metros

Denominación: **CONXUNTO DE MUÍÑOS**
Localización: **Mallas**
Parroquia: **San Martiño de Duio (San Martiño)**

Coordenadas UTM:
479.329 / 4.753.829
Sistema de coordenadas:
Proxección: (U.T.M.) European Datum 1950 Zona 29N
Unidades: metros

Ordenanza ou norma de aplicación:
SRPAG, Patrimonio Arquitectónico e Etnográfico

Nivel de protección: **Estrutural**
Clase de ben: **Catalogado pola lei 5/2016 do Patrimonio Cultural de Galicia (LPCG)**
Clasificación do solo: **SRPAG**

Obras permitidas:
As reguladas na normativa segundo o nivel de protección do elemento. Permitirase a rehabilitación para mellorar as

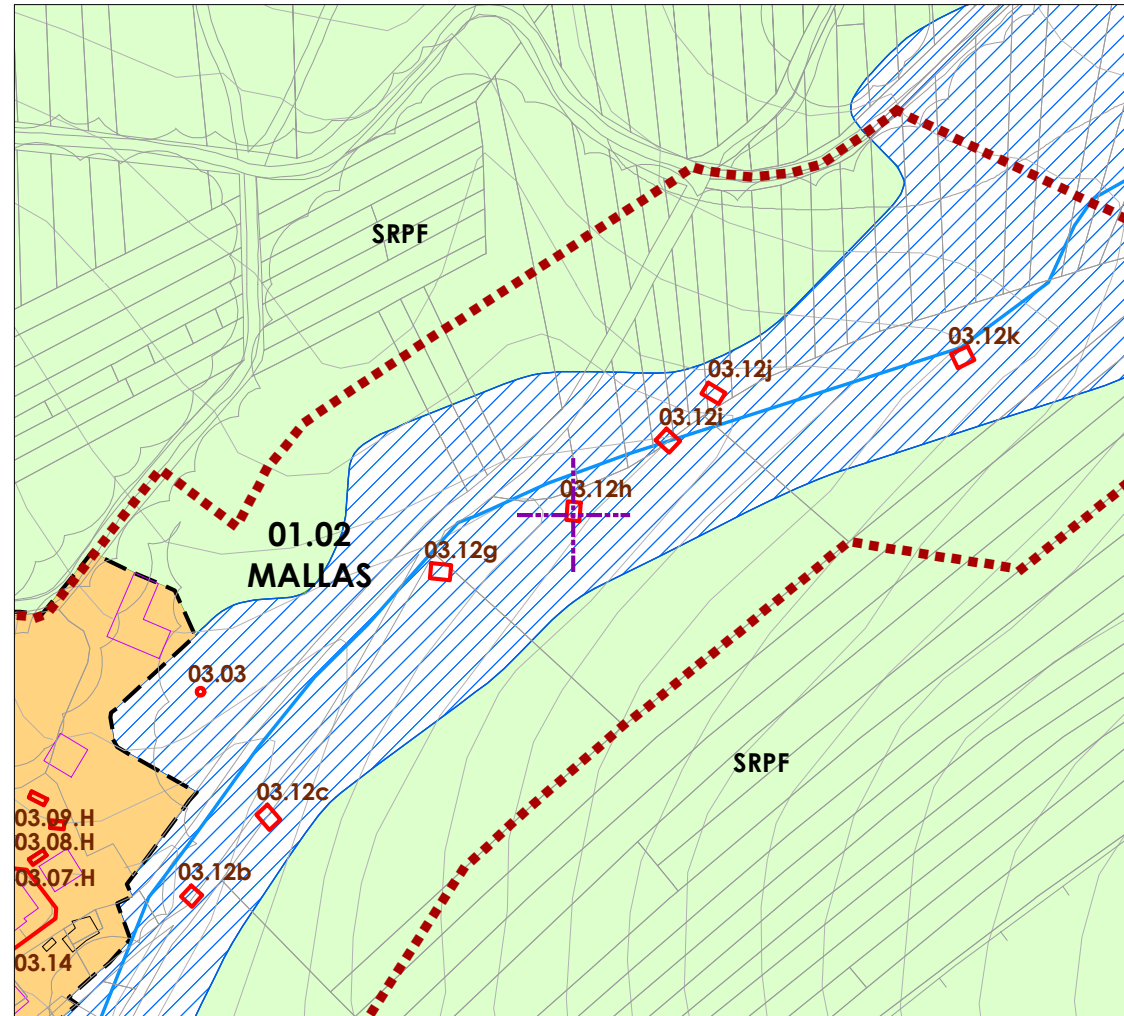
Estado de conservación: **Ruína**
Uso actual: **-**
Titularidade: **Pública**

Descrición do ben:

Este muíño forma parte dunha agrupación de once muíños en torno a un pequeno regato que baixa pola ladeira oeste do Monte da Serra. A forte pendente do terreo permitía a disposición dos muíños un a continuación doutro nun curto tramo de río. Ademais con esta disposición, conseguíase un óptimo aproveitamento da auga, pois esta, despois de mover a roda do primeiro muíño, movía a do seguinte, e así sucesivamente ata chegar ó último. No seu estado actual os muíños están nun lamentable estado de abandono, invadidos pola maleza, e ós que en moitos casos non é posible acceder. En canto ás súas características construtivas, todos eles son de planta rectangular, feitos con muros de cachotería de granito e cuberta con tramado de madeira a unha auga (cuberta ó muíneira) e cubrición de tella do país. Os elementos de madeira como portas, estrutura de cuberta, etc., así como os mecanismos da moenda está desaparecidos. A infraestrutura exterior para recollida e canalización da auga ata o muíño estaba formada por unha gabia, que levaba a auga dende o regato ó cubo, e o cubo, que era o depósito no que se acumulaba a auga no caso de regatos de escaso caudal para illa usando segundo conveñera. Actualmente son muíños de propiedade comunal, aínda que o nome dalgúns deles fálanos de que no seu día tiveron carácter privado (muíño do Vinculeiro). No referente ó seu emprazamento, está situados nas aforas do lugar de Mallas, nunha contorna natural formada por unha mestura árbores autóctonas, piñeiros e eucaliptos. Foi imposible o acceso á zona do muíño polo estado impracticable do terreo e atoparse nunha zona hoxe en día inaccesible



Código do elemento: **03.12h**



- PATRIMONIO CULTURAL**
- Ámbito protección
 - Areas Respeto Patrimonio
 - Grao I Protección BIC
 - Grao II Protección Integral
 - Grao III Protección cautelar
 - Camiño de Santiago
- CLASIFICACIÓN DO SOLO**
- S. R. Prot. de Augas (SRPAg)
 - S. R. Prot. de Costas (SRPC)
 - S. R. Prot. de Augas (SRPAg)
 - S. R. Prot. de Pat. Cultural (SRPPC)
 - S. R. Prot. de Infraestruturas (SRPI)
 - S. R. Prot. de Paisaxística (SRPP)
 - S. R. Prot. de Esp. Naturais (SRPEN)
 - S. R. Prot. de Forestal (SRPF)
 - S. R. Prot. de Agropecuaria (SRPA)
 - S. R. Prot. de Ordinaria (SRPO)
 - Urbanizable Delimitado
 - Solo Urbano
 - Solo de Núcleo Rural
 - LIC Costa da Morte
- Domínio Público Marítimo Terrestre (DPMT)**
- Liña de ribeira
 - Liña de deslinde do Domínio público (DP)
 - Liña de Servidume de Protección (SP)

Planos de ordenación: V.1 D03 (12 de 27)

E 1: 2000 0 12.5 25 50 metros

Denominación: **CONXUNTO DE MUÍÑOS**
Localización: **Mallas**
Parroquia: **San Martiño de Duio (San Martiño)**

Coordenadas UTM:
479.365 / 4.753.845
Sistema de coordenadas:
Proxección: (U.T.M.) European Datum 1950 Zona 29N
Unidades: metros

Ordenanza ou norma de aplicación:
SRPAg, Patrimonio Arquitectónico e Etnográfico

Nivel de protección: **Estrutural**
Clase de ben: **Catalogado pola lei 5/2016 do Patrimonio Cultural de Galicia (LPCG)**
Clasificación do solo: **SRPAg**

Obras permitidas:
As reguladas na normativa segundo o nivel de protección do elemento. Permitirase a rehabilitación para mellorar as

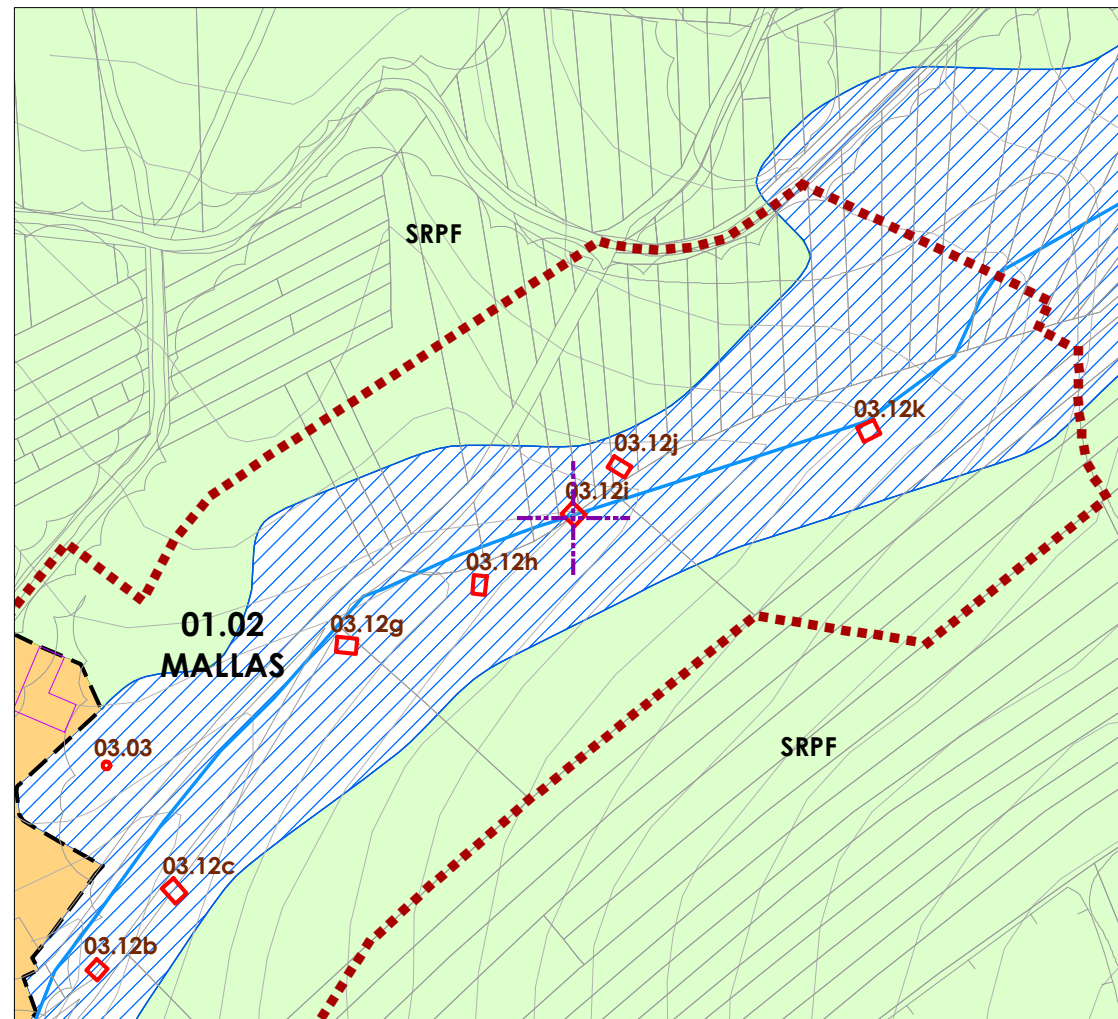
Estado de conservación: **Ruína**
Uso actual: **-**
Titularidade: **Pública**

Descrición do ben:

Este muíño forma parte dunha agrupación de once muíños en torno a un pequeno regato que baixa pola ladeira oeste do Monte da Serra. A forte pendente do terreo permitía a disposición dos muíños un a continuación doutro nun curto tramo de río. Ademais con esta disposición, conseguíase un óptimo aproveitamento da auga, pois esta, despois de mover a roda do primeiro muíño, movía a do seguinte, e así sucesivamente ata chegar ó último. No seu estado actual os muíños están nun lamentable estado de abandono, invadidos pola maleza, e ós que en moitos casos non é posible acceder. En canto ás súas características construtivas, todos eles son de planta rectangular, feitos con muros de cachotería de granito e cuberta con tramado de madeira a unha auga (cuberta ó muíneira) e cubrición de tella do país. Os elementos de madeira como portas, estrutura de cuberta, etc., así como os mecanismos da moenda está desaparecidos. A infraestrutura exterior para recollida e canalización da auga ata o muíño estaba formada por unha gabia, que levaba a auga dende o regato ó cubo, e o cubo, que era o depósito no que se acumulaba a auga no caso de regatos de escaso caudal para illa usando segundo conveñera. Actualmente son muíños de propiedade comunal, aínda que o nome dalgúns deles fálanos de que no seu día tiveron carácter privado (muíño do Vinculeiro). No referente ó seu emprazamento, está situados nas aforas do lugar de Mallas, nunha contorna natural formada por unha mestura árbores autóctonas, piñeiros e eucaliptos. Foi imposible o acceso á zona do muíño polo estado impracticable do terreo e atoparse nunha zona hoxe en día inaccesible



Código do elemento: **03.12i**



- PATRIMONIO CULTURAL**
- Ámbito protección
 - AreasRespetoPatrimonio
 - Grao I Protección BIC
 - Grao II Protección Integral
 - Grao III Protección cautelar
 - Camión de Santiago
- CLASIFICACIÓN DO SOLO**
- S. R. Prot. de Augas (SRPAG)
 - S. R. Prot. de Costas (SRPC)
 - S. R. Prot. de Augas (SRPAG)
 - S. R. Prot. de Pat. Cultural (SRPPC)
 - S. R. Prot. de Infraestruturas (SRPI)
 - S. R. Prot. de Paisaxística (SRPP)
 - S. R. Prot. de Esp. Naturais (SRPEN)
 - S. R. Prot. de Forestal (SRPF)
 - S. R. Prot. de Agropecuaria (SRPA)
 - S. R. Prot. de Ordinaria (SRPO)
 - Urbanizable Delimitado
 - Solo Urbano
 - Solo de Núcleo Rural
 - LIC Costa da Morte
- Domínio Público Marítimo Terrestre (DPMT)**
- Liña de ribeira
 - Liña de deslinde do Domínio público (DP)
 - Liña de Servidume de Protección (SP)

Denominación: **CONXUNTO DE MUÍÑOS**
 Localización: **Mallas**
 Parroquia: **San Martiño de Duio (San Martiño)**

Coordenadas UTM:
479.390 / 4.753.864
Sistema de coordenadas:
 Proxección: (U.T.M.) European Datum 1950 Zona 29N
 Unidades: metros

Ordenanza ou norma de aplicación:
SRPAG, Patrimonio Arquitectónico e Etnográfico

Nivel de protección: **Estrutural**
 Clase de ben: **Catalogado pola lei 5/2016 do Patrimonio Cultural de Galicia (LPCG)**

Obras permitidas:
As reguladas na normativa segundo o nivel de protección do elemento. Permitirase a rehabilitación para mellorar as

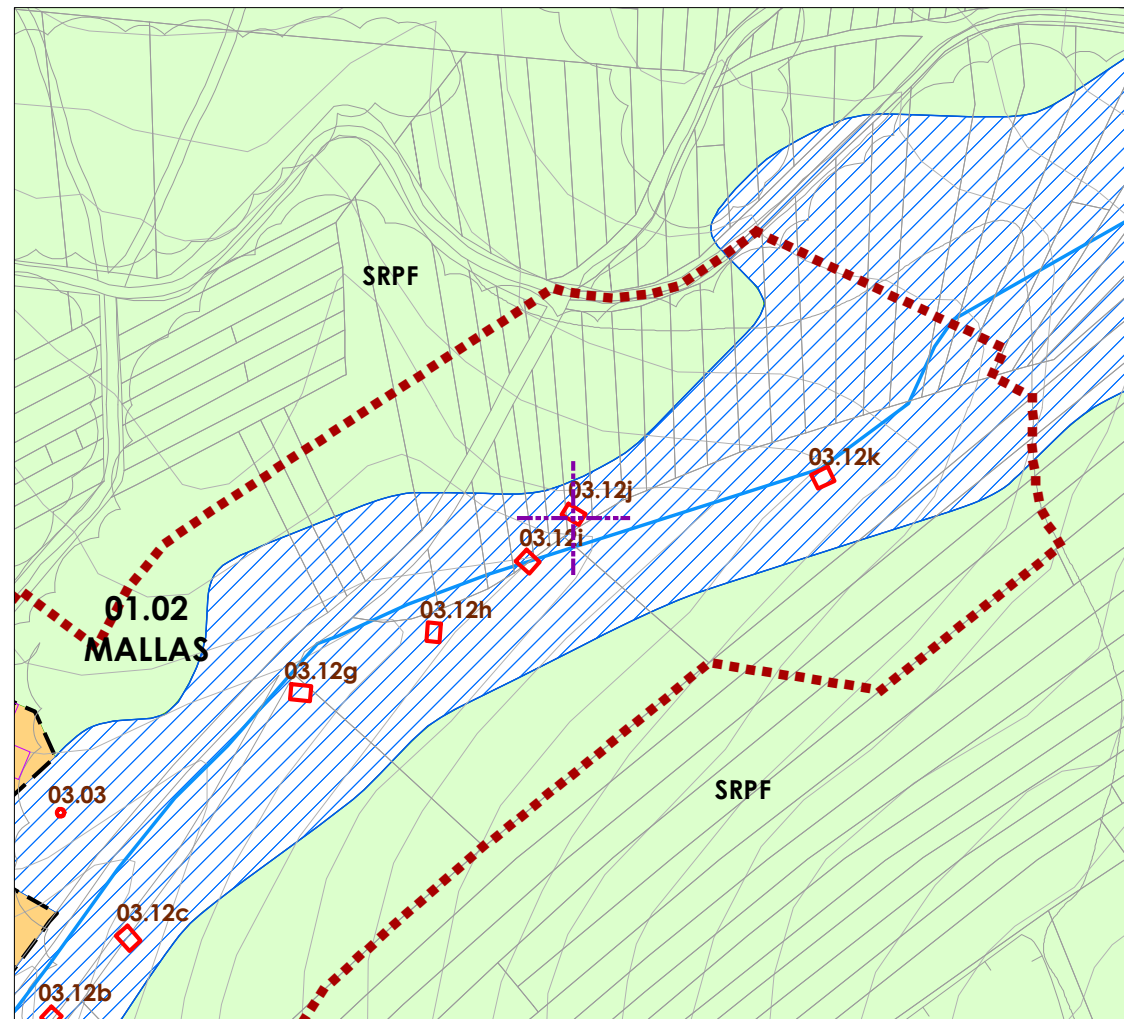
Estado de conservación: **Ruína**
 Uso actual: **-**
 Titularidade: **Pública**

Descrición do ben:
 Este muíño forma parte dunha agrupación de once muíños en torno a un pequeno regato que baixa pola ladeira oeste do Monte da Serra. A forte pendente do terreo permitía a disposición dos muíños un a continuación doutro nun curto tramo de río. Ademais con esta disposición, conseguíase un óptimo aproveitamento da auga, pois esta, despois de mover a roda do primeiro muíño, movía a do seguinte, e así sucesivamente ata chegar ó último. No seu estado actual os muíños están nun lamentable estado de abandono, invadidos pola maleza, e ós que en moitos casos non é posible acceder. En canto ás súas características construtivas, todos eles son de planta rectangular, feitos con muros de cachotería de granito e cuberta con tramado de madeira a unha auga (cuberta ó muíneira) e cubrición de tella do país. Os elementos de madeira como portas, estrutura de cuberta, etc., así como os mecanismos da moenda está desaparecidos. A infraestrutura exterior para recollida e canalización da auga ata o muíño estaba formada por unha gabia, que levaba a auga dende o regato ó cubo, e o cubo, que era o depósito no que se acumulaba a auga no caso de regatos de escaso caudal para illa usando segundo conveñera. Actualmente son muíños de propiedade comunal, aínda que o nome dalgúns deles fálanos de que no seu día tiveron carácter privado (muíño do Vinculeiro). No referente ó seu emprazamento, está situados nas aforas do lugar de Mallas, nunha contorna natural formada por unha mestura árbores autóctonas, piñeiros e eucaliptos. Foi imposible o acceso á zona do muíño polo estado impracticable do terreo e atoparse nunha zona hoxe en día inaccesible

Planos de ordenación: V.1 D03 (12 de 27)

E 1: 2000 0 12.5 25 50 metros

Código do elemento: **03.12j**



- PATRIMONIO CULTURAL**
- Ámbito protección
 - AreasRespetoPatrimonio
 - Grao I Protección BIC
 - Grao II Protección Integral
 - Grao III Protección cautelar
 - Camiño de Santiago
- CLASIFICACIÓN DO SOLO**
- S. R. Prot. de Augas (SRPAG)
 - S. R. Prot. de Costas (SRPC)
 - S. R. Prot. de Augas (SRPAG)
 - S. R. Prot. de Pat. Cultural (SRPPC)
 - S. R. Prot. de Infraestruturas (SRPI)
 - S. R. Prot. de Paisaxística (SRPP)
 - S. R. Prot. de Esp. Naturais (SRPEN)
 - S. R. Prot. de Forestal (SRPF)
 - S. R. Prot. de Agropecuaria (SRPA)
 - S. R. Prot. de Ordinaria (SRPO)
 - Urbanizable Delimitado
 - Solo Urbano
 - Solo de Núcleo Rural
 - LIC Costa da Morte
- Domínio Público Marítimo Terrestre (DPMT)**
- Liña de ribeira
 - Liña de deslinde do Domínio público (DP)
 - Liña de Servidume de Protección (SP)

Planos de ordenación: V.1 D03 (12 de 27)

E 1: 2000 0 12.5 25 50 metros

Denominación: **CONXUNTO DE MUÍÑOS**
Localización: **Mallas**
Parroquia: **San Martiño de Duio (San Martiño)**

Coordenadas UTM:
479.402 / 4.753.877
Sistema de coordenadas:
Proxección: (U.T.M.) European Datum 1950 Zona 29N
Unidades: metros

Ordenanza ou norma de aplicación:
SRPAG, Patrimonio Arquitectónico e Etnográfico

Nivel de protección: **Estrutural**
Clase de ben: **Catalogado pola lei 5/2016 do Patrimonio Cultural de Galicia (LPCG)**
Clasificación do solo: **SRPAG**

Obras permitidas:
As reguladas na normativa segundo o nivel de protección do elemento. Permitirase a rehabilitación para mellorar as

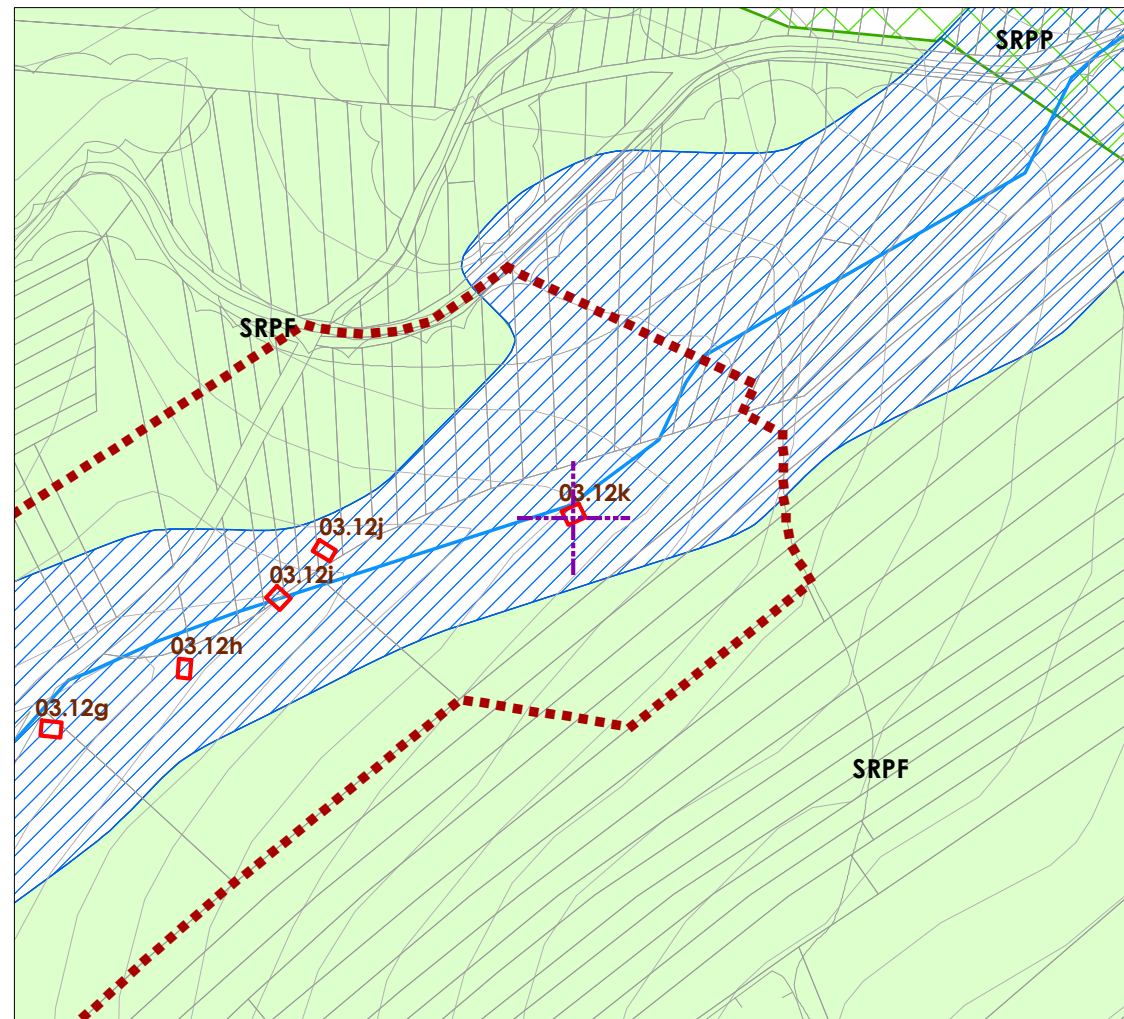
Estado de conservación: **Ruína**
Uso actual: **-**
Titularidade: **Pública**

Descrición do ben:

Este muíño forma parte dunha agrupación de once muíños en torno a un pequeno regato que baixa pola ladeira oeste do Monte da Serra. A forte pendente do terreo permitía a disposición dos muíños un a continuación doutro nun curto tramo de río. Ademais con esta disposición, conseguíase un óptimo aproveitamento da auga, pois esta, despois de mover a roda do primeiro muíño, movía a do seguinte, e así sucesivamente ata chegar ó último. No seu estado actual os muíños están nun lamentable estado de abandono, invadidos pola maleza, e ós que en moitos casos non é posible acceder. En canto ás súas características construtivas, todos eles son de planta rectangular, feitos con muros de cachotería de granito e cuberta con tramado de madeira a unha auga (cuberta ó muíneira) e cubrición de tella do país. Os elementos de madeira como portas, estrutura de cuberta, etc., así como os mecanismos da moenda está desaparecidos. A infraestrutura exterior para recollida e canalización da auga ata o muíño estaba formada por unha gabia, que levaba a auga dende o regato ó cubo, e o cubo, que era o depósito no que se acumulaba a auga no caso de regatos de escaso caudal para illa usando segundo conveñera. Actualmente son muíños de propiedade comunal, aínda que o nome dalgúns deles fálanos de que no seu día tiveron carácter privado (muíño do Vinculeiro). No referente ó seu emprazamento, está situados nas aforas do lugar de Mallas, nunha contorna natural formada por unha mestura árbores autóctonas, piñeiros e eucaliptos. Foi imposible o acceso á zona do muíño polo estado impracticable do terreo e atoparse nunha zona hoxe en día inaccesible.



Código do elemento: **03.12k**



- PATRIMONIO CULTURAL**
- Ámbito protección
 - Areas Respeto Patrimonio
 - Grao I Protección BIC
 - Grao II Protección Integral
 - Grao III Protección cautelar
 - Camiño de Santiago
- CLASIFICACIÓN DO SOLO**
- S. R. Prot. de Augas (SRPAG)
 - S. R. Prot. de Costas (SRPC)
 - S. R. Prot. de Augas (SRPAG)
 - S. R. Prot. de Pat. Cultural (SRPPC)
 - S. R. Prot. de Infraestruturas (SRPI)
 - S. R. Prot. de Paisaxística (SRPP)
 - S. R. Prot. de Esp. Naturais (SRPEN)
 - S. R. Prot. de Forestal (SRPF)
 - S. R. Prot. de Agropecuaria (SRPA)
 - S. R. Prot. de Ordinaria (SRPO)
 - Urbanizable Delimitado
 - Solo Urbano
 - Solo de Núcleo Rural
 - LIC Costa da Morte
- Domínio Público Marítimo Terrestre (DPMT)**
- Liña de ribeira
 - Liña de deslinde do Domínio público (DP)
 - Liña de Servidume de Protección (SP)

Planos de ordenación: V.1 D03 (12 de 27)

E 1: 2000 0 12.5 25 50 metros

Denominación: **CONXUNTO DE MUÍÑOS**
Localización: **Mallas**
Parroquia: **San Martiño de Duio (San Martiño)**

Coordenadas UTM:
479.468 / 4.753.886
Sistema de coordenadas:
Proxección: (U.T.M.) European Datum 1950 Zona 29N
Unidades: metros

Ordenanza ou norma de aplicación:
SRPAG, Patrimonio Arquitectónico e Etnográfico

Nivel de protección: **Estrutural**
Clase de ben: **Catalogado pola lei 5/2016 do Patrimonio Cultural de Galicia (LPCG)**
Clasificación do solo: **SRPAG**

Obras permitidas:
As reguladas na normativa segundo o nivel de protección do elemento. Permitirase a rehabilitación para mellorar as

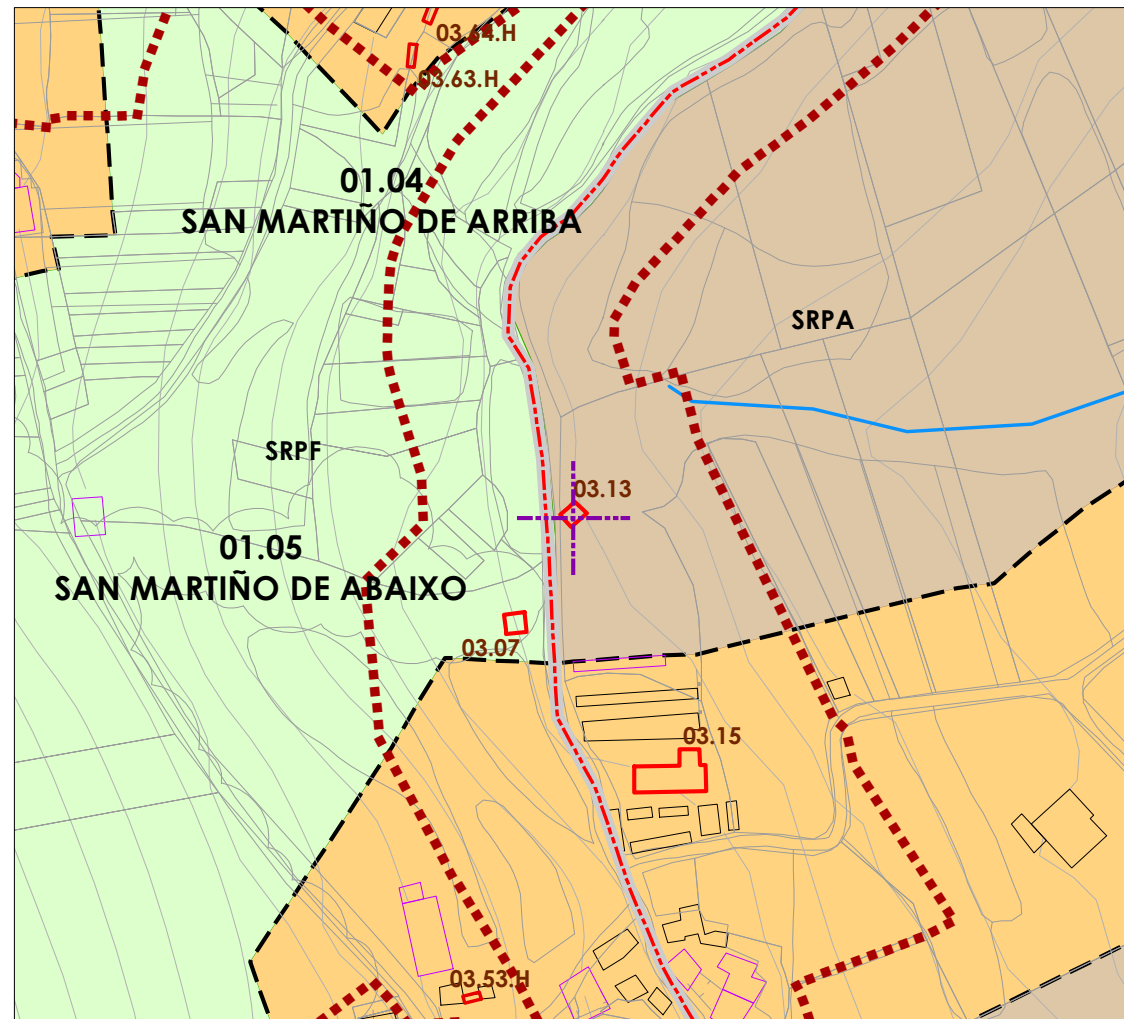
Estado de conservación: **Ruína**
Uso actual: **-**
Titularidade: **Pública**

Descrición do ben:

Este muíño forma parte dunha agrupación de once muíños en torno a un pequeno regato que baixa pola ladeira oeste do Monte da Serra. A forte pendente do terreo permitía a disposición dos muíños un a continuación doutro nun curto tramo de río. Ademais con esta disposición, conseguíase un óptimo aproveitamento da auga, pois esta, despois de mover a roda do primeiro muíño, movía a do seguinte, e así sucesivamente ata chegar ó último. No seu estado actual os muíños están nun lamentable estado de abandono, invadidos pola maleza, e ós que en moitos casos non é posible acceder. En canto ás súas características construtivas, todos eles son de planta rectangular, feitos con muros de cachotería de granito e cuberta con tramado de madeira a unha auga (cuberta ó muíneira) e cubrición de tella do país. Os elementos de madeira como portas, estrutura de cuberta, etc., así como os mecanismos da moenda está desaparecidos. A infraestrutura exterior para recollida e canalización da auga ata o muíño estaba formada por unha gabia, que levaba a auga dende o regato ó cubo, e o cubo, que era o depósito no que se acumulaba a auga no caso de regatos de escaso caudal para illa usando segundo conveñera. Actualmente son muíños de propiedade comunal, aínda que o nome dalgúns deles fálanos de que no seu día tiveron carácter privado (muíño do Vinculeiro). No referente ó seu emprazamento, está situados nas aforas do lugar de Mallas, nunha contorna natural formada por unha mestura árbores autóctonas, piñeiros e eucaliptos. Foi imposible o acceso á zona do muíño polo estado impracticable do terreo e atoparse nunha zona hoxe en día inaccesible.



Código do elemento: **03.13**



- PATRIMONIO CULTURAL**
- Ámbito protección
 - Areas Respeto Patrimonio
 - Grao I Protección BIC
 - Grao II Protección Integral
 - Grao III Protección cautelar
 - Camiño de Santiago
- CLASIFICACIÓN DO SOLO**
- S. R. Prot. de Augas (SRPAG)
 - S. R. Prot. de Costas (SRPC)
 - S. R. Prot. de Augas (SRPAG)
 - S. R. Prot. de Pat. Cultural (SRPPC)
 - S. R. Prot. de Infraestruturas (SRPI)
 - S. R. Prot. de Paisaxística (SRPP)
 - S. R. Prot. de Esp. Naturais (SRPEN)
 - S. R. Prot. de Forestal (SRPF)
 - S. R. Prot. de Agropecuaria (SRPA)
 - S. R. Prot. de Ordinaria (SRPO)
 - Urbanizable Delimitado
 - Solo Urbano
 - Solo de Núcleo Rural
 - LIC Costa da Morte
- Domínio Público Marítimo Terrestre (DPMT)**
- Liña de ribeira
 - Liña de deslinde do Domínio público (DP)
 - Liña de Servidume de Protección (SP)

Denominación: **MUÍÑO** Coordenadas UTM:
477.873 / 4.752.158
 Localización: **Mallas**
 Parroquia: **San Martiño de Duio (San Martiño)**
Sistema de coordenadas:
Proxección: (U.T.M.) European Datum 1950 Zona 29N
Unidades: metros

Ordenanza ou norma de aplicación:
SRPA, Patrimonio Arquitectónico e Etnográfico


Nivel de protección: **Integral** Clasificación do solo:
SRPA
 Clase de ben:
Catalagado pola lei 5/2016 do Patrimonio Cultural de Galicia (LPCG)

Obras permitidas:
As reguladas na normativa segundo o nivel de protección do elemento. Permitirase a rehabilitación para mellorar as

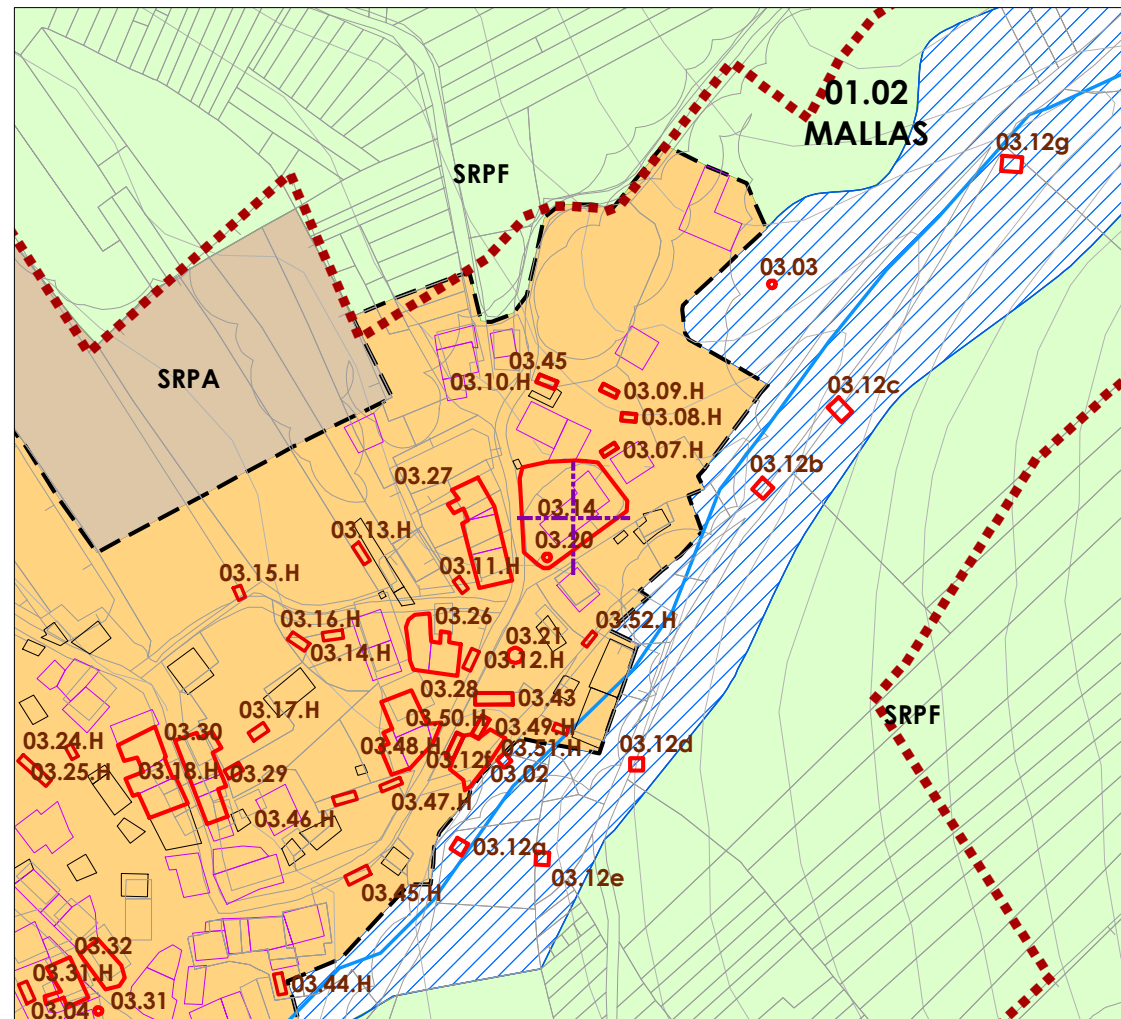
Estado de conservación: **Ruína** Titoralidade:
Privada
 Uso actual: **-**

Descrición do ben:
 Sinxela construción na que se aproveitaba a forza motriz xerada polo movemento e peso da auga para a transformación dos cereais (millo, trigo, centeo, etc.) en fariña coa que face-lo pan. Muíño hidráulico en estado ruinoso e completamente invadido pola vexetación. A súa planta é rectangular con muros de cachotería de granito. A cuberta, xa desaparecida, era a unha auga e seguramente estivera formada por unha estrutura de madeira con cubrición de tella. A carón da porta de acceso presenta un pousadoiro. A infraestrutura exterior para recollida e canalización da auga ata o muíño estaba formada por unha gabia, que levaba a auga dende o regato ó cubo, e o cubo, que era o depósito no que se acumulaba a auga debido ó escaso caudal do regato para ıla usando segundo conviñera. O muíño está situado á beira do camiño que une os lugares de San Martiño de Arriba e San Martiño de Abaixo, nunha contorna formada por arboredos e campos de cultivo con edificacións tradicionais e outras de nova construción.

Planos de ordenación: V.1 F02 (20 de 27) V.13 K02 (28 de 30) E 1: 2000 0 12.5 25 50 metros



Código do elemento: **03.14**



- PATRIMONIO CULTURAL**
- Ámbito protección
 - Areas Respeto Patrimonio
 - Grao I Protección BIC
 - Grao II Protección Integral
 - Grao III Protección cautelar
 - Camiño de Santiago
- CLASIFICACIÓN DO SOLO**
- S. R. Prot. de Augas (SRPAG)
 - S. R. Prot. de Costas (SRPC)
 - S. R. Prot. de Augas (SRPAG)
 - S. R. Prot. de Pat. Cultural (SRPPC)
 - S. R. Prot. de Infraestruturas (SRPI)
 - S. R. Prot. de Paisaxística (SRPP)
 - S. R. Prot. de Esp. Naturais (SRPEN)
 - S. R. Prot. de Forestal (SRPF)
 - S. R. Prot. de Agropecuaria (SRPA)
 - S. R. Prot. de Ordinaria (SRPO)
 - Urbanizable Delimitado
 - Solo Urbano
 - Solo de Núcleo Rural
 - LIC Costa da Morte
- Domínio Público Marítimo Terrestre (DPMT)**
- Liña de ribeira
 - Liña de deslinde do Domínio público (DP)
 - Liña de Servidume de Protección (SP)

Denominación: **CAPELA DA PURÍSIMA CONCEPCIÓN**
 Localización: **Mallas**
 Parroquia: **San Martiño de Duio (San Martiño)**

Coordenadas UTM:
479.215 / 4.753.737
Sistema de coordenadas:
 Proxección: (U.T.M.) European Datum 1950 Zona 29N
 Unidades: metros

Ordenanza ou norma de aplicación:
SNRT, Patrimonio Arquitectónico e Etnográfico

Nivel de protección: **Integral**
 Clase de ben: **Catalogado pola lei 5/2016 do Patrimonio Cultural de Galicia (LPCG)**

Clasificación do solo: **SNR**

Obras permitidas:
As reguladas na normativa segundo o nivel de protección do elemento

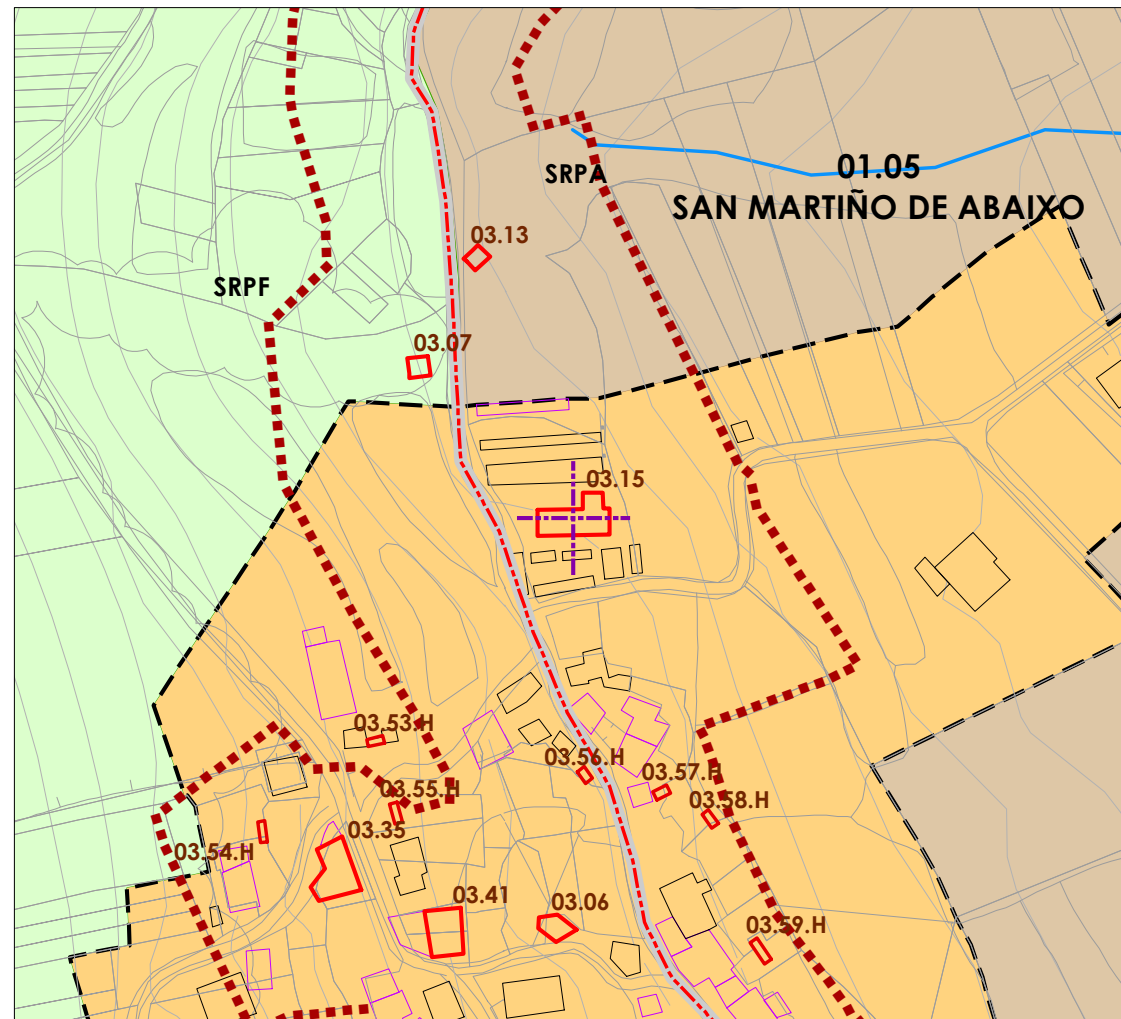
Estado de conservación: **Bo**
 Uso actual: **Relixioso**
 Titularidade: **Privada**

Descrición do ben:
 Capela de planta rectangular cunha soa nave central. Actualmente hanse enfoscado e pintado as fachadas. A fachada principal está coroada por unha sinxela espadana, cun corpo inferior dun só arco de medio punto cunha campá e un corpo superior con remate que presenta tres acrotrios, o acroterio central pecha o eixe de simetría da fachada. Contorno formado por prados, terreos de cultivo, edificacións tradicionais, vivendas unifamiliares, monte baixo, hortas e arborado.

Planos de ordenación: V.1 E03 (17 de 27) V.13 H04 (19 de 30) E 1: 2000 0 12.5 25 50 metros



Código do elemento: **03.15**



- PATRIMONIO CULTURAL**
- Ámbito protección
 - Areas Respeto Patrimonio
 - Grao I Protección BIC
 - Grao II Protección Integral
 - Grao III Protección cautelar
 - Camión de Santiago
- CLASIFICACIÓN DO SOLO**
- S. R. Prot. de Augas (SRPAG)
 - S. R. Prot. de Costas (SRPC)
 - S. R. Prot. de Augas (SRPAG)
 - S. R. Prot. de Pat. Cultural (SRPPC)
 - S. R. Prot. de Infraestruturas (SRPI)
 - S. R. Prot. de Paisaxística (SRPP)
 - S. R. Prot. de Esp. Naturais (SRPEN)
 - S. R. Prot. de Forestal (SRPF)
 - S. R. Prot. de Agropecuaria (SRPA)
 - S. R. Prot. de Ordinaria (SRPO)
 - Urbanizable Delimitado
 - Solo Urbano
 - Solo de Núcleo Rural
 - LIC Costa da Morte
- Domínio Público Marítimo Terrestre (DPMT)**
- Liña de ribeira
 - Liña de deslinde do Domínio público (DP)
 - Liña de Servidume de Protección (SP)

Denominación: **IGREXA DE SAN MARTIÑO**
 Localización: **San Martiño de Abaixo**
 Parroquia: **San Martiño de Duio (San Martiño)**

Coordenadas UTM:
477.899 / 4.752.108
Sistema de coordenadas:
 Proxección: (U.T.M.) European Datum 1950 Zona 29N
 Unidades: metros

Ordenanza ou norma de aplicación:
SU-R, Patrimonio Arquitectónico e Etnográfico

Nivel de protección: **Integral**
 Clase de ben: **Catalagoado pola lei 5/2016 do Patrimonio Cultural de Galicia (LPCG)**

Clasificación do solo: **SU**

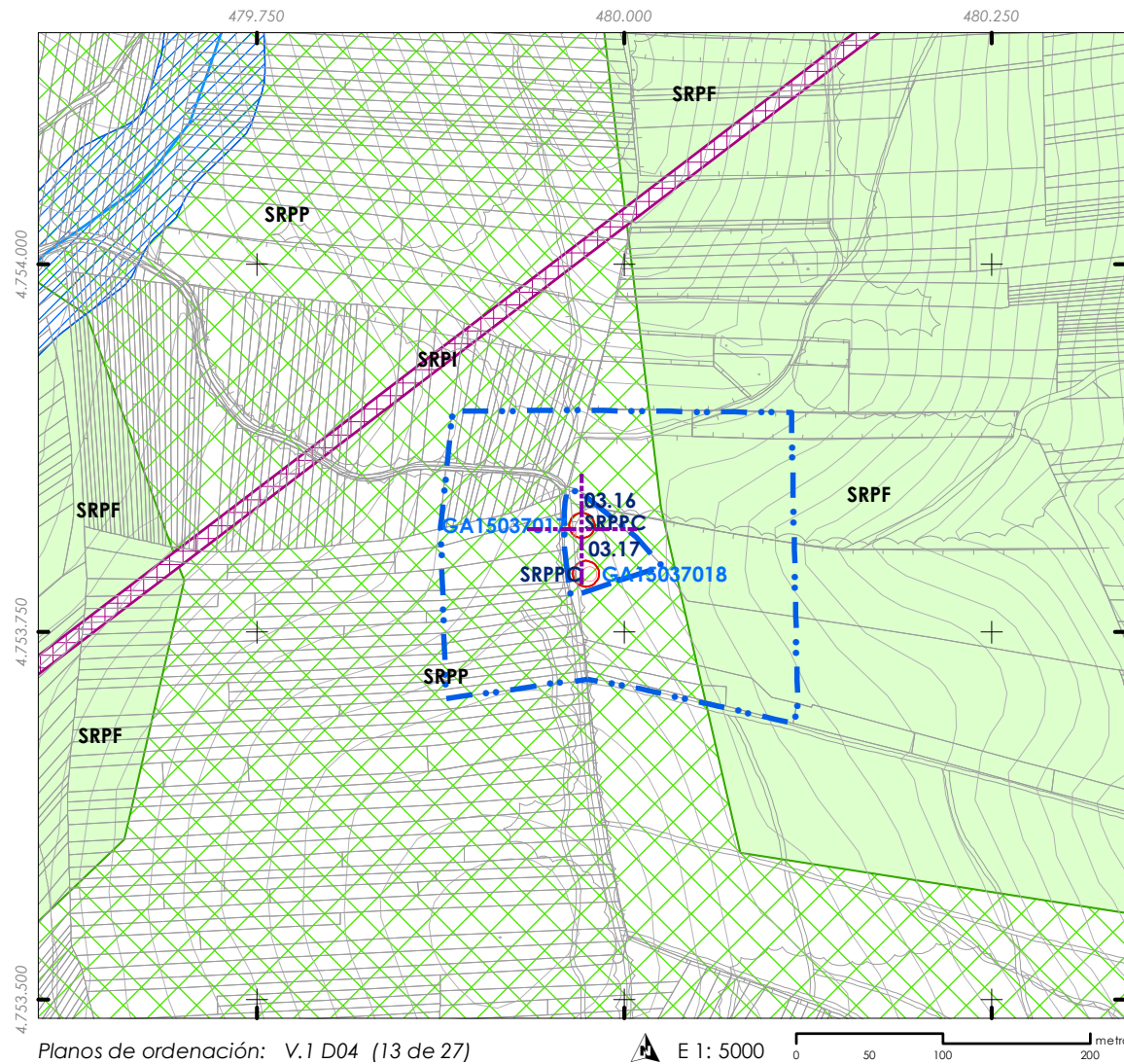
Obras permitidas:
As reguladas na normativa segundo o nivel de protección do elemento

Estado de conservación: **Bo**
 Uso actual: **Relixioso**
 Titularidade: **Privada**

Descrición do ben:
 É un templo de planta de salón. Unha soa nave e no lado norte presenta unha capela maior con sancristía encostada. A capela maior está cuberta con bóveda de canón corrida e comunícase coa nave central a través dun arco triunfal. A fachada principal, realizada con perpiaños, é de traza pentagonal. Un coro alto de madeira destaca aos pés da nave. Contorno formado por prados, edificacións tradicionais, vivendas unifamiliares, edificacións de nova construción, hortas e arborado

Planos de ordenación: V.1 F02 (20 de 27) V.13 K02 (28 de 30) E 1: 2000 0 12.5 25 50 metros





- PATRIMONIO CULTURAL**
- Ámbito protección
 - Areas Respeto Patrimonio
 - Grao I Protección BIC
 - Grao II Protección Integral
 - Grao III Protección cautelar
 - Camiño de Santiago
- CLASIFICACIÓN DO SOLO**
- S. R. Prot. de Augas (SRPAG)
 - S. R. Prot. de Costas (SRPC)
 - S. R. Prot. de Augas (SRPAG)
 - S. R. Prot. de Pat. Cultural (SRPPC)
 - S. R. Prot. de Infraestruturas (SRPI)
 - S. R. Prot. de Paisaxística (SRPP)
 - S. R. Prot. de Esp. Naturais (SRPEN)
 - S. R. Prot. de Forestal (SRPF)
 - S. R. Prot. de Agropecuaria (SRPA)
 - S. R. Prot. de Ordinaria (SRPO)
 - Urbanizable Delimitado
 - Solo Urbano
 - Solo de Núcleo Rural
 - LIC Costa da Morte
- Domínio Público Marítimo Terrestre (DPMT)**
- Liña de ribeira
 - Liña de deslinde do Domínio público (DP)
 - Liña de Servidume de Protección (SP)

Nº de rexistro: **GA15037017**

Código do elemento: **03.16**

Denominación: **Mámoa 1 do Monte da Serra, Mámoa 2 do Monte da Serra, Túmulos funerarios, Castros, Mámoas** Coordenadas UTM: **479.971 / 4.753.822**
 Localización: **Mallas**
 Parroquia: **San Martiño de Duio (San Martiño)**
Sistema de coordenadas: Proyección: (U.T.M.) European Datum 1950 Zona 29N Unidades: metros

Adscripción cultural: **Neolítico-Idade de Bronce** Adscripción tipolóxica: **Túmulo**

Ordenanza ou norma de aplicación: **SRPPC, SRPP, Patrimonio Arqueolóxico.**

Nivel de protección: **Grado II** Nivel de protección entorno: **Grado III** Clasificación do solo: **SRPPC, SRPP**
 Categoría de protección:

Obras permitidas:

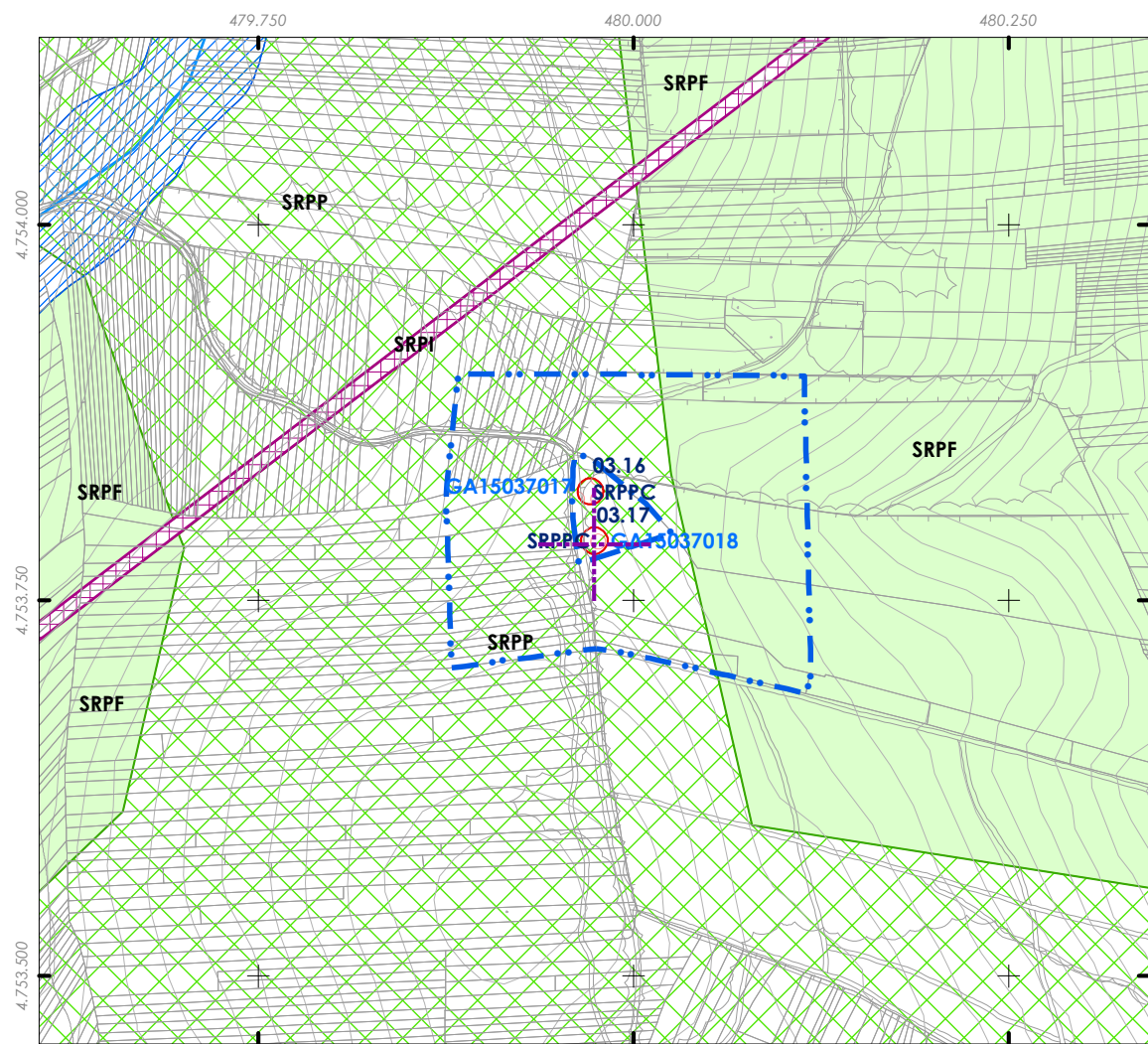
Estado de conservación: **Malo** Uso actual: **Monte de repoboación** Titularidade: **Privada**

Descrición do ben:

Trátase dun túmulo de pequenas dimensións (15,5 m. de diámetro e 0,8 m. de altura), cun cráter de violación central no que asoma un chanto da cámara. Obsérvase indicios da presenza de coraza pétrea, conformada por pedras de granito de mediano tamaño, aínda que moi alterada polos traballos agroforestales. Este túmulo, ademais das excavacións furtivas e as alteracións agroforestales, tamén se atopa afectado por un camiño, que corta o túmulo polo sector oeste, e a construción dun muro de divisoria de leiras que o atravesa de norte a sur polo terzo occidental do túmulo.



Asinado por: GARCÍA-FENTE VARELA, FERNANDO
 Cargo: Xefe do Servizo de Planificación Urbanística II
 Data e hora: 13/07/2020 10:43:00
 Nome: Refundido PLAN Fisterra aprob. definitiva Orde
 05/08/2019 da CMATV



- PATRIMONIO CULTURAL**
- Ámbito protección
 - Areas Respeto Patrimonio
 - Grao I Protección BIC
 - Grao II Protección Integral
 - Grao III Protección cautelar
 - Camiño de Santiago
- CLASIFICACIÓN DO SOLO**
- S. R. Prot. de Augas (SRPAG)
 - S. R. Prot. de Costas (SRPC)
 - S. R. Prot. de Augas (SRPAG)
 - S. R. Prot. de Pat. Cultural (SRPPC)
 - S. R. Prot. de Infraestruturas (SRPI)
 - S. R. Prot. de Paisaxística (SRPP)
 - S. R. Prot. de Esp. Naturais (SRPEN)
 - S. R. Prot. de Forestal (SRPF)
 - S. R. Prot. de Agropecuaria (SRPA)
 - S. R. Prot. de Ordinaria (SRPO)
 - Urbanizable Delimitado
 - Solo Urbano
 - Solo de Núcleo Rural
 - LIC Costa da Morte
- Domínio Público Marítimo Terrestre (DPMT)**
- Liña de ribeira
 - Liña de deslinde do Domínio público (DP)
 - Liña de Servidume de Protección (SP)

Planos de ordenación: V.1 D04 (13 de 27)

E 1: 5000 0 50 100 200 metros

Nº de rexistro: **GA15037018**

Código do elemento: **03.17**

Denominación: **Mámoa 2 do Monte da Serra, Mámoa 1 de Monte dos Caudales, Túmulos funerarios, Castros, Mámoas** Coordenadas UTM: **479.974 / 4.753.790**
 Localización: **Mallas**
 Parroquia: **San Martiño de Duio (San Martiño)**
Sistema de coordenadas: Proyección: (U.T.M.) European Datum 1950 Zona 29N Unidades: metros

Adscripción cultural: **Neolítico-Idade de Bronce** Adscripción tipolóxica: **Túmulo**
 Ordenanza ou norma de aplicación: **SRPPC, SRPP, Patrimonio Arqueolóxico.**
 Nivel de protección: **Grado II** Nivel de protección entorno: **Grado III** Clasificación do solo: **SRPPC, SRPP**
 Categoría de protección:
 Obras permitidas:
 Estado de conservación: **Malo** Uso actual: **Monte de repoboación** Titularidade: **Privada**

Descrición do ben:
 Trátase dun túmulo de pequenas dimensións (15,7 m. de diámetro e 0,7 m. de altura), con indicios da presenza de coraza pétreo, conformada por pedras de granito de mediano tamaño, aínda que moi alterada polos traballos agroforestales. Este túmulo, ademais das excavacións furtivas e as alteracións agroforestales, tamén se atopa afectada por un camiño, que corta o túmulo polo sector oeste, e a construción dun muro de divisoria de leiras que o atravesa de norte a sur polo terzo occidental do túmulo.



CVE: jGCmU566
 Verificación: https://sede.xunta.gal/cve

