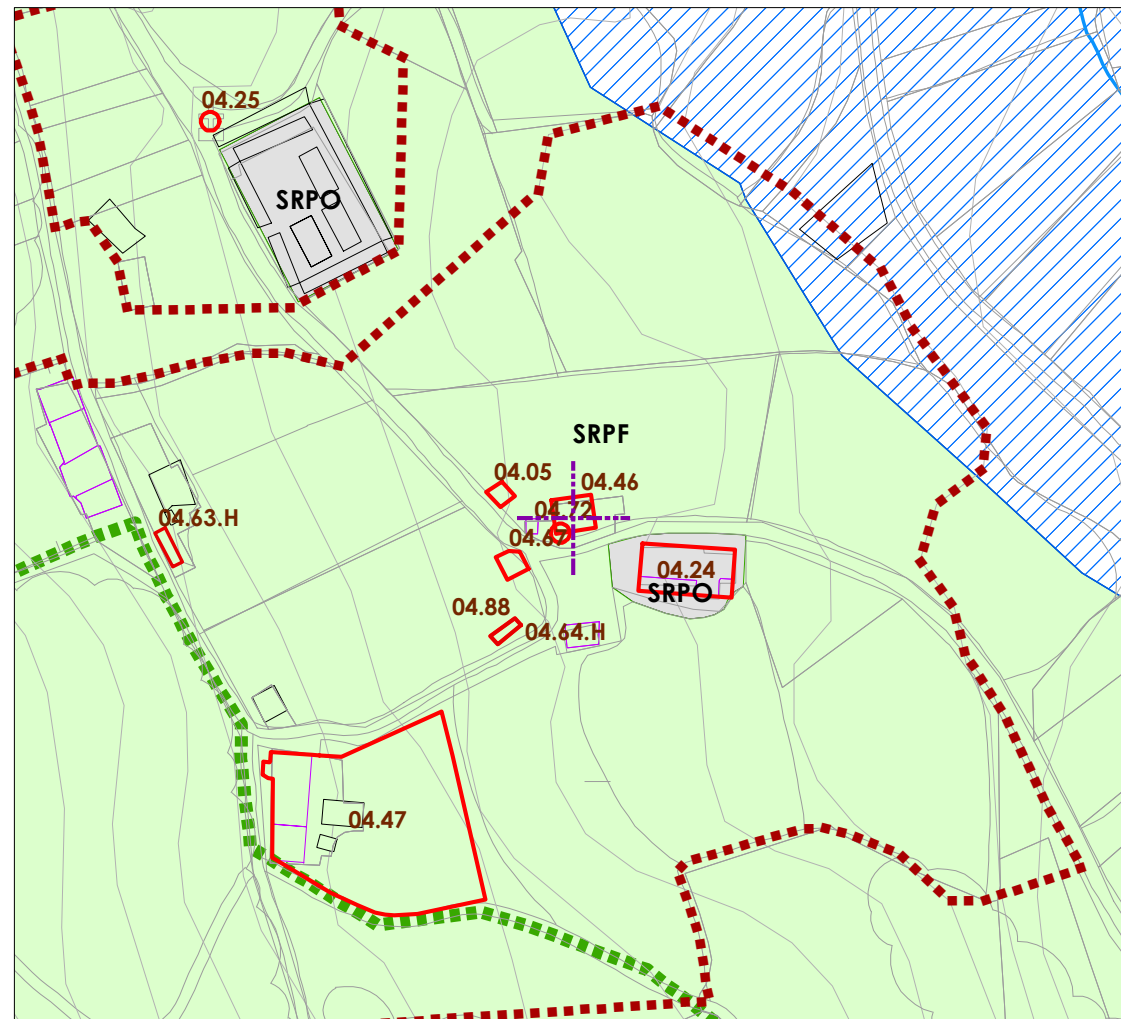


Código do elemento: **04.46**



- PATRIMONIO CULTURAL**
- Ámbito protección
 - Areas Respeto Patrimonio
 - Grao I Protección BIC
 - Grao II Protección Integral
 - Grao III Protección cautelar
 - Camiño de Santiago
- CLASIFICACIÓN DO SOLO**
- S. R. Prot. de Augas (SRPAG)
 - S. R. Prot. de Costas (SRPC)
 - S. R. Prot. de Augas (SRPAG)
 - S. R. Prot. de Pat. Cultural (SRPPC)
 - S. R. Prot. de Infraestruturas (SRPI)
 - S. R. Prot. de Paisaxística (SRPP)
 - S. R. Prot. de Esp. Naturais (SRPEN)
 - S. R. Prot. de Forestal (SRPF)
 - S. R. Prot. de Agropecuaria (SRPA)
 - S. R. Prot. de Ordinaria (SRPO)
 - Urbanizable Delimitado
 - Solo Urbano
 - Solo de Núcleo Rural
 - LIC Costa da Morte
- Domínio Público Marítimo Terrestre (DPMT)**
- Liña de ribeira
 - Liña de deslinde do Domínio público (DP)
 - Liña de Servidume de Protección (SP)

Denominación: **CASA RECTORAL**
 Localización: **Sardiñeiro de Abaixo**
 Parroquia: **Sardiñeiro (San Xoán)**

Coordenadas UTM:
480.498 / 4.755.071
Sistema de coordenadas:
 Proxección: (U.T.M.) European Datum 1950 Zona 29N
 Unidades: metros

Ordenanza ou norma de aplicación:
SRPF, Patrimonio Arquitectónico e Etnográfico

Nivel de protección: **Estrutural**
 Clase de ben: **Catalogado pola lei 5/2016 do Patrimonio Cultural de Galicia (LPCG)**

Clasificación do solo: **SRPF**

Obras permitidas:
As reguladas na normativa segundo o nivel de protección do elemento

Estado de conservación: **Regular**
 Uso actual: **Residencial**
 Titularidade: **Privada**

Descrición do ben:
 Planta rectangular con dúas alturas. Cuberta a dúas augas con tella inglesa. A fachada con pezas de cantería nos vans, antepechos que destacan nos muros recebados e unha cornisa moldurada. O escudo e as dúas lápidas da planta alta conforman unha inscrición. Os ocos de fachada son da mesma dimensión exceptuando a entrada á vivenda pola planta baixa. Localizada nun cruzamento de estradas fronte á Igrexa de San Xoán, atópase nun contorno formado por terreos de cultivo e edificacións illadas.

Planos de ordenación: V.1 D04 (13 de 27) - E 1: 2000 0 12.5 25 50 metros



CVE: X175N15W18
 Verificación: <https://sede.xunta.gal/cve>



Código do elemento: **04.47**



- PATRIMONIO CULTURAL**
- Ámbito protección
 - AreasRespetoPatrimonio
 - Grao I Protección BIC
 - Grao II Protección Integral
 - Grao III Protección cautelar
 - Camiño de Santiago
- CLASIFICACIÓN DO SOLO**
- S. R. Prot. de Augas (SRPAG)
 - S. R. Prot. de Costas (SRPC)
 - S. R. Prot. de Augas (SRPAG)
 - S. R. Prot. de Pat. Cultural (SRPPC)
 - S. R. Prot. de Infraestruturas (SRPI)
 - S. R. Prot. de Paisaxística (SRPP)
 - S. R. Prot. de Esp. Naturais (SRPEN)
 - S. R. Prot. de Forestal (SRPF)
 - S. R. Prot. de Agropecuaria (SRPA)
 - S. R. Prot. de Ordinaria (SRPO)
 - Urbanizable Delimitado
 - Solo Urbano
 - Solo de Núcleo Rural
 - LIC Costa da Morte
- Dominio Público Marítimo Terrestre (DPMT)**
- Liña de ribeira
 - Liña de deslinde do Dominio público (DP)
 - Liña de Servidume de Protección (SP)

Denominación: **CASA**
 Localización: **Sardiñeiro de Abaixo**
 Parroquia: **Sardiñeiro (San Xoán)**

Coordenadas UTM:
480.446 / 4.754.990
Sistema de coordenadas:
 Proxección: (U.T.M.) European Datum 1950 Zona 29N
 Unidades: metros

Ordenanza ou norma de aplicación:
SRPF, Patrimonio Arquitectónico e Etnográfico

Nivel de protección: **Ambiental**
 Clase de ben: **Catalogado pola lei 5/2016 do Patrimonio Cultural de Galicia (LPCG)**

Clasificación do solo: **SRPF**

Obras permitidas:
As reguladas na normativa segundo o nivel de protección do elemento

Estado de conservación: **Bo**
 Uso actual: **Residencial**
 Titularidade: **Privada**

Descrición do ben:
 Vivenda de planta rectangular con dúas alturas e cuberta a dúas augas. Fachada enfoscada e pintada, conservando a sillería dos ocos de fachada e das esquinas da casa que foron restauradas. Destaca en planta alta unha galería con carpintería de madeira, e na fachada lateral, un balcón con baranda metálica, así como unha gran cheminea. Contorno formado por terreos de cultivo e edificacións illadas, tras ela unha zona arborada.

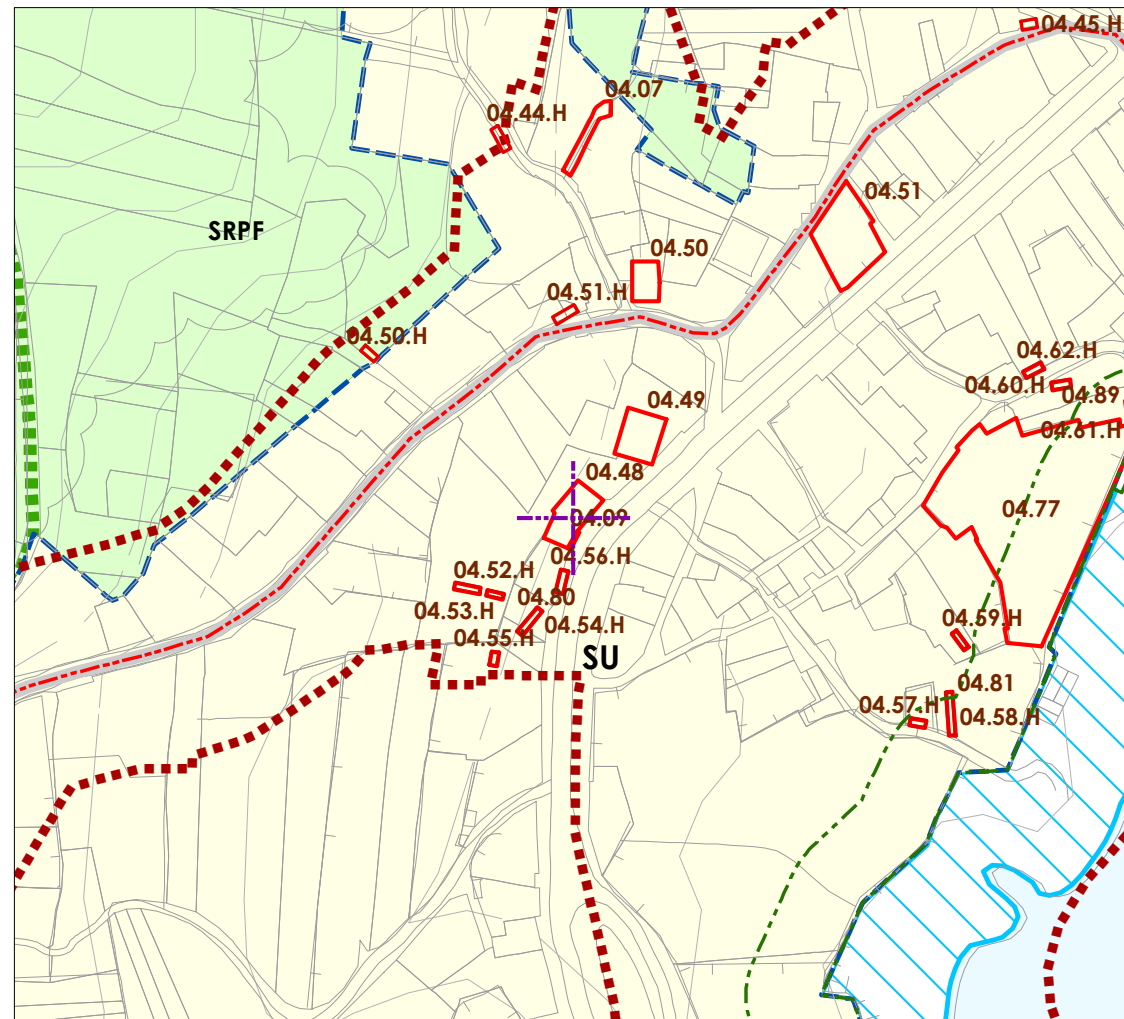
Planos de ordenación: V.1 D04 (13 de 27) - E 1: 2000 0 12.5 25 50 metros



CVE: X175N15W18
 Verificación: <https://sede.xunta.gal/cve>



Código do elemento: **04.48**



- PATRIMONIO CULTURAL**
- Ámbito protección
 - AreasRespetoPatrimonio
 - Grao I Protección BIC
 - Grao II Protección Integral
 - Grao III Protección cautelar
 - Camiño de Santiago
- CLASIFICACIÓN DO SOLO**
- S. R. Prot. de Augas (SRPAG)
 - S. R. Prot. de Costas (SRPC)
 - S. R. Prot. de Augas (SRPAG)
 - S. R. Prot. de Pat. Cultural (SRPPC)
 - S. R. Prot. de Infraestruturas (SRPI)
 - S. R. Prot. de Paisaxística (SRPP)
 - S. R. Prot. de Esp. Naturais (SRPEN)
 - S. R. Prot. de Forestal (SRPF)
 - S. R. Prot. de Agropecuaria (SRPA)
 - S. R. Prot. de Ordinaria (SRPO)
 - Urbanizable Delimitado
 - Solo Urbano
 - Solo de Núcleo Rural
 - LIC Costa da Morte
- Domínio Público Marítimo Terrestre (DPMT)**
- Liña de ribeira
 - Liña de deslinde do Domínio público (DP)
 - Liña de Servidume de Protección (SP)

Denominación: **CASA**
 Localización: **Avda da Coruña, Sardieiro de Abaixo**
 Parroquia: **Sardieiro (San Xoán)**
 Coordenadas UTM: **480.816 / 4.754.348**
Sistema de coordenadas: Proxección: (U.T.M.) European Datum 1950 Zona 29N Unidades: metros

Ordenanza ou norma de aplicación:
SU-R, Patrimonio Arquitectónico e Etnográfico

Nivel de protección: **Ambiental**
 Clasificación do solo: **SU**
 Clase de ben: **Catalogado pola lei 5/2016 do Patrimonio Cultural de Galicia (LPCG)**

Obras permitidas:
As reguladas na normativa segundo o nivel de protección do elemento

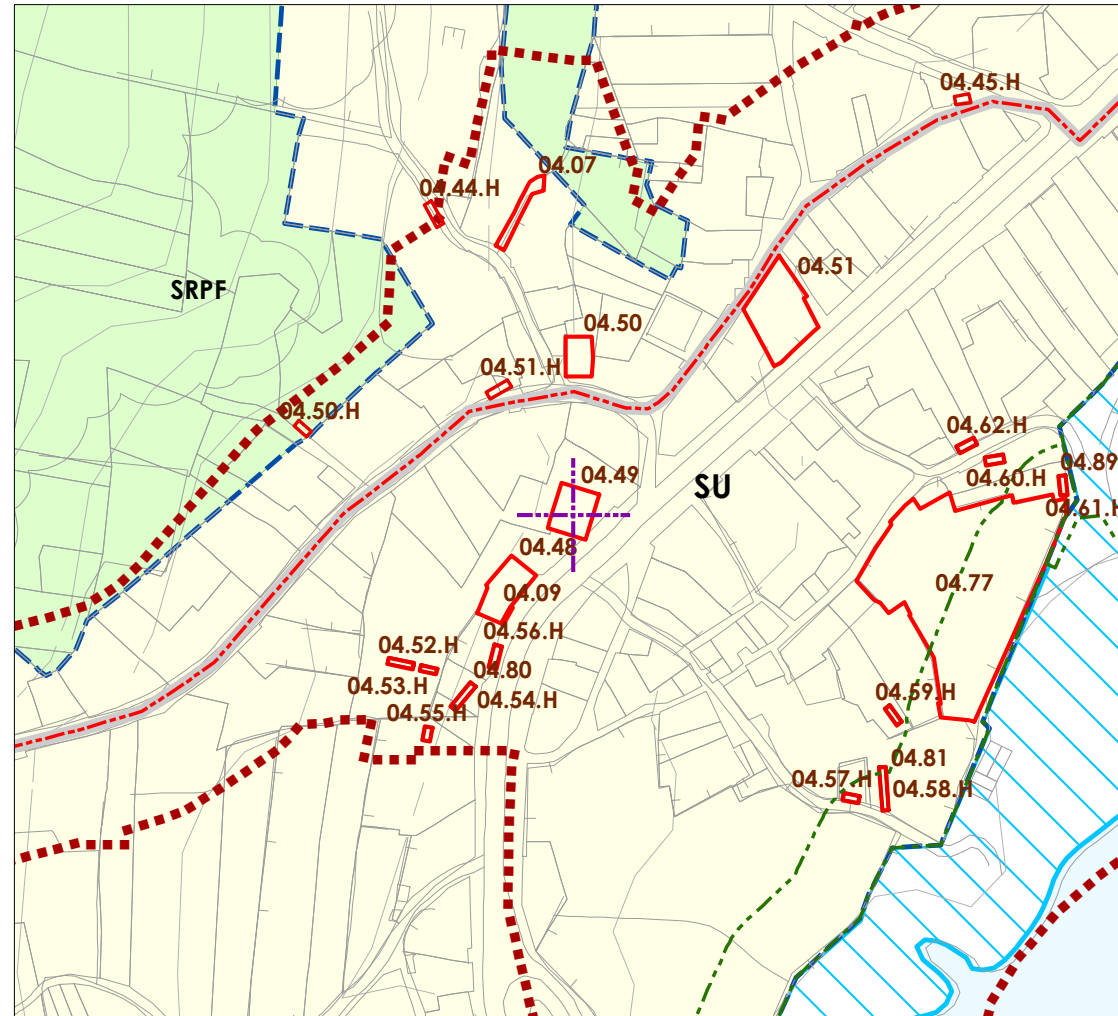
Estado de conservación: **Bo**
 Uso actual: **Residencial**
 Titularidade: **Privada**

Descrición do ben:
 Vivenda adosada nun dos seus laterales. Planta rectangular con cuberta a dúas augas de tella curva. Consta de dúas plantas, destacando en planta alta unha galería centrada con carpintería de madeira. Os seus cerramentos atópanse pintados polo que non se pode apreciar o seu cantería. A entrada principal atópase centrada baixo a galería. Contorno urbano formado por edificacións tradicionais e de nova construción e os seus respectivos xardíns e hortas.

Planos de ordenación: V.1 D04 (13 de 27) V.6 B01 (03 de 03) E 1: 2000 0 12.5 25 50 metros



Código do elemento: **04.49**



- PATRIMONIO CULTURAL**
- Ámbito protección
 - AreasRespetoPatrimonio
 - Grao I Protección BIC
 - Grao II Protección Integral
 - Grao III Protección cautelar
 - Camiño de Santiago
- CLASIFICACIÓN DO SOLO**
- S. R. Prot. de Augas (SRPAG)
 - S. R. Prot. de Costas (SRPC)
 - S. R. Prot. de Augas (SRPAG)
 - S. R. Prot. de Pat. Cultural (SRPPC)
 - S. R. Prot. de Infraestruturas (SRPI)
 - S. R. Prot. de Paisaxística (SRPP)
 - S. R. Prot. de Esp. Naturais (SRPEN)
 - S. R. Prot. de Forestal (SRPF)
 - S. R. Prot. de Agropecuaria (SRPA)
 - S. R. Prot. de Ordinaria (SRPO)
 - Urbanizable Delimitado
 - Solo Urbano
 - Solo de Núcleo Rural
 - LIC Costa da Morte
- Domínio Público Marítimo Terrestre (DPMT)**
- Liña de ribeira
 - Liña de deslinde do Domínio público (DP)
 - Liña de Servidume de Protección (SP)

Denominación: **CASA** Coordenadas UTM: **480.834 / 4.754.368**
 Localización: **Avda da Coruña, Sardañeiro de Abaixo**
 Parroquia: **Sardañeiro (San Xoán)**
Sistema de coordenadas: Proxección: (U.T.M.) European Datum 1950 Zona 29N Unidades: metros

Ordenanza ou norma de aplicación: **SU-R, Patrimonio Arquitectónico e Etnográfico**

Nivel de protección: **Ambiental** Clasificación do solo: **SU**
 Clase de ben: **Catalogado pola lei 5/2016 do Patrimonio Cultural de Galicia (LPCG)**

Obras permitidas: **As reguladas na normativa segundo o nivel de protección do elemento**

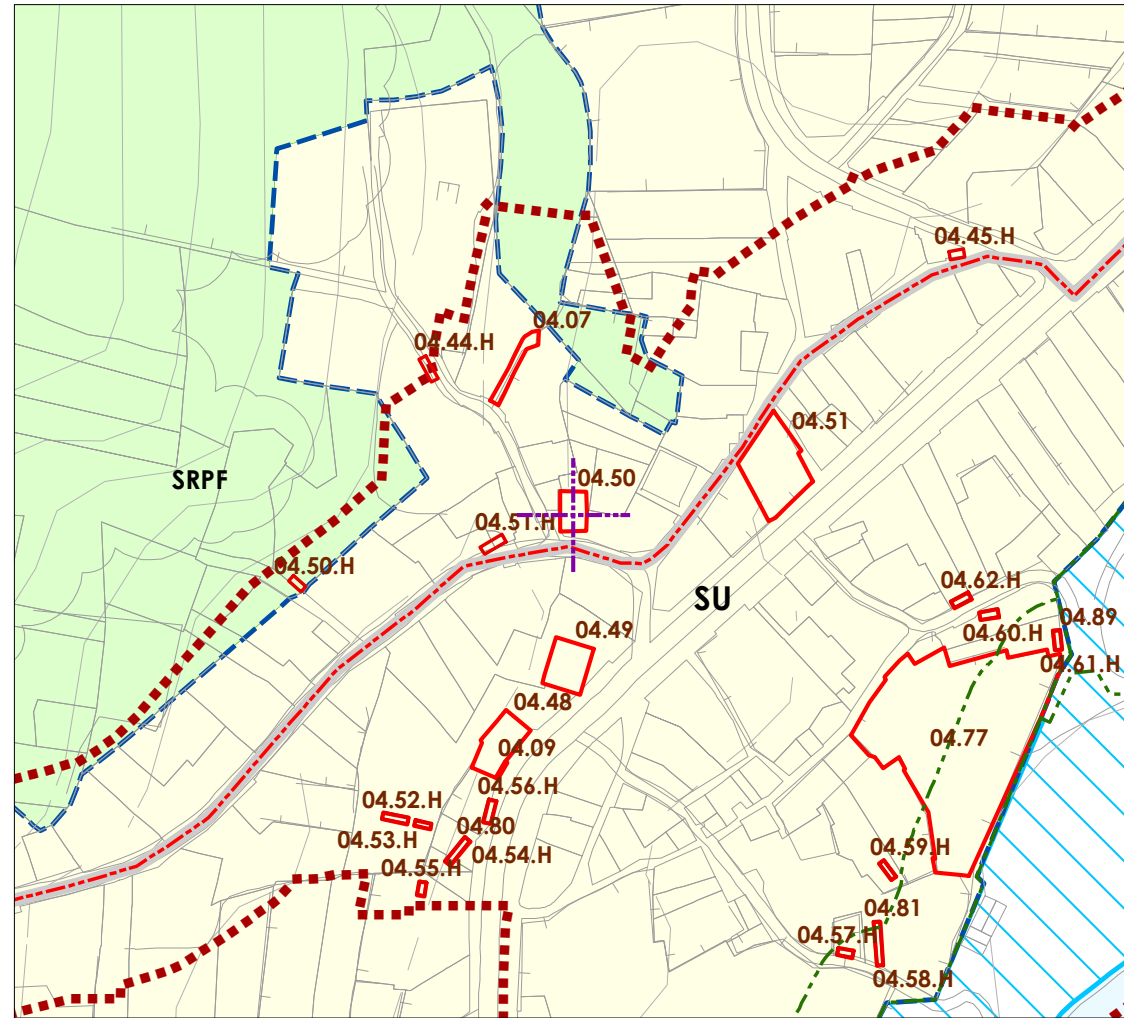
Estado de conservación: **Bo** Uso actual: **Residencial** Titularidade: **Privada**

Descrición do ben:
 Vivenda adosada de planta rectangular. Presenta dúas alturas e cuberta a dúas augas de tella curva. Sobresaen dúas chemineas unha das cales debeu engadirse en recentes reformas. A fachada principal presenta dous ocos regulares por planta, co mesmo tipo de carpintería de madeira. A mampostería foi enfoscada e pintada na fachada lateral. Contorno urbano formado por edificacións tradicionais e de nova construción e os seus respectivos xardíns e hortas.

Planos de ordenación: V.1 D04 (13 de 27) V.6 B01 (03 de 03) E 1: 2000 0 12.5 25 50 metros



Código do elemento: **04.50**



- PATRIMONIO CULTURAL**
- Ámbito protección
 - Areas Respeto Patrimonio
 - Grao I Protección BIC
 - Grao II Protección Integral
 - Grao III Protección cautelar
 - Camiño de Santiago
- CLASIFICACIÓN DO SOLO**
- S. R. Prot. de Augas (SRPAG)
 - S. R. Prot. de Costas (SRPC)
 - S. R. Prot. de Augas (SRPAG)
 - S. R. Prot. de Pat. Cultural (SRPPC)
 - S. R. Prot. de Infraestruturas (SRPI)
 - S. R. Prot. de Paisaxística (SRPP)
 - S. R. Prot. de Esp. Naturais (SRPEN)
 - S. R. Prot. de Forestal (SRPF)
 - S. R. Prot. de Agropecuaria (SRPA)
 - S. R. Prot. de Ordinaria (SRPO)
 - Urbanizable Delimitado
 - Solo Urbano
 - Solo de Núcleo Rural
 - LIC Costa da Morte
- Domínio Público Marítimo Terrestre (DPMT)**
- Liña de ribeira
 - Liña de deslinde do Domínio público (DP)
 - Liña de Servidume de Protección (SP)

Denominación: **CASA** Coordenadas UTM: **480.835 / 4.754.409**
 Localización: **Rúa de Fisterra, Sardiñeiro de Abaixo**
 Parroquia: **Sardiñeiro (San Xoán)**

Sistema de coordenadas:
Proxección: (U.T.M.) European Datum 1950 Zona 29N
Unidades: metros

Ordenanza ou norma de aplicación:
SU-R, Patrimonio Arquitectónico e Etnográfico

Nivel de protección: **Ambiental** Clasificación do solo: **SU**
 Clase de ben: **Catalogado pola lei 5/2016 do Patrimonio Cultural de Galicia (LPCG)**

Obras permitidas:
As reguladas na normativa segundo o nivel de protección do elemento

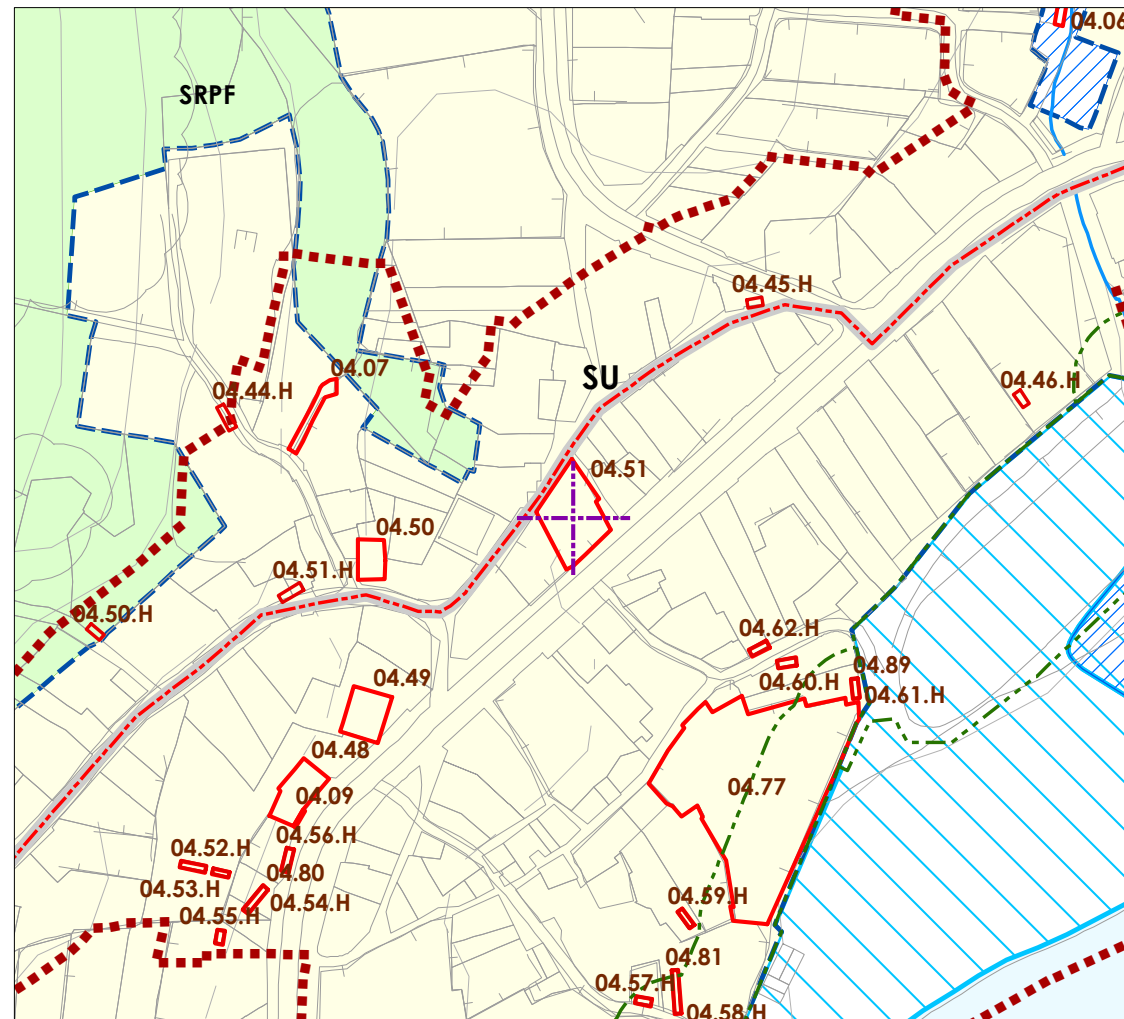
Estado de conservación: **Bo** Uso actual: **Residencial** Titularidade: **Privada**

Descrición do ben:
 Vivenda de planta rectangular con dúas alturas. Cuberta a catro augas de tella plana. A fachada principal consta na planta alta dunha galería central e un oco a cada lado cunha pequena terraza cada un,e na planta baixa observamos tres ocos sendo o central a entrada principal á vivenda.A vivenda foi restaurada recentemente. Contorno urbano, situada entre estradas estreitas e edificacións en altura, tanto tradicionais como recentes, así como dos hortas e xardíns de ditas edificacións.

Planos de ordenación: V.1 D04 (13 de 27) V.6 A01 (01 de 03) E 1: 2000 0 12.5 25 50 metros



Código do elemento: **04.51**



- PATRIMONIO CULTURAL**
- Ámbito protección
 - Areas Respeto Patrimonio
 - Grao I Protección BIC
 - Grao II Protección Integral
 - Grao III Protección cautelar
 - Camiño de Santiago
- CLASIFICACIÓN DO SOLO**
- S. R. Prot. de Augas (SRPAG)
 - S. R. Prot. de Costas (SRPC)
 - S. R. Prot. de Augas (SRPAG)
 - S. R. Prot. de Pat. Cultural (SRPPC)
 - S. R. Prot. de Infraestruturas (SRPI)
 - S. R. Prot. de Paisaxística (SRPP)
 - S. R. Prot. de Esp. Naturais (SRPEN)
 - S. R. Prot. de Forestal (SRPF)
 - S. R. Prot. de Agropecuaria (SRPA)
 - S. R. Prot. de Ordinaria (SRPO)
 - Urbanizable Delimitado
 - Solo Urbano
 - Solo de Núcleo Rural
 - LIC Costa da Morte
- Domínio Público Marítimo Terrestre (DPMT)**
- Liña de ribeira
 - Liña de deslinde do Domínio público (DP)
 - Liña de Servidume de Protección (SP)

Denominación: **PAZO**
 Localización: **Avda da Coruña e Rúa Nova, Sardñeiro de Abaixo**
 Parroquia: **Sardñeiro (San Xoán)**

Coordenadas UTM:
480.888 / 4.754.421
Sistema de coordenadas:
 Proxección: (U.T.M.) European Datum 1950 Zona 29N
 Unidades: metros

Ordenanza ou norma de aplicación:
SU-R, Patrimonio Arquitectónico e Etnográfico

Nivel de protección: **Integral**
 Clase de ben: **Catalogado pola lei 5/2016 do Patrimonio Cultural de Galicia (LPCG)**

Clasificación do solo: **SU**

Obras permitidas:
As reguladas na normativa segundo o nivel de protección do elemento. Permitirase a rehabilitación para mellorar as

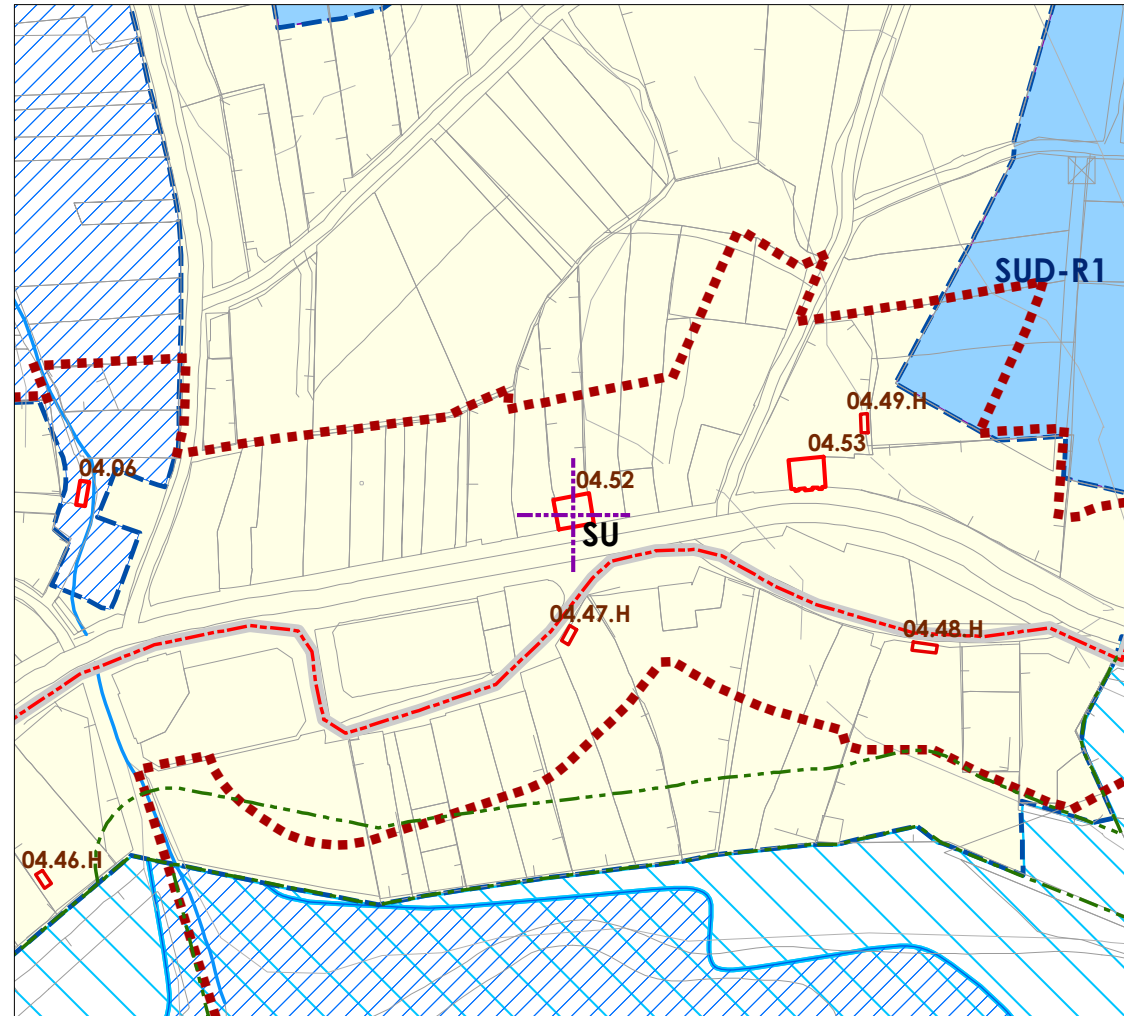
Estado de conservación: **Ruína**
 Uso actual: **-**
 Titularidade: **Privada**

Descrición do ben:
 Pazo de dous andares, con edificacións anexas. Muros de mampostería nas fachadas laterais e sillería na fachada da rúa posterior. O estado de conservación depende da zona, xa que si a fachada da rúa principal esta en ruínas o resto do elemento conserva a cuberta e as carpinterías. Cubertas a dúas augas, de tella, as carpinterías que se conservan son de madeira. Cheminea de gran tamaño. O acceso pola rúa posterior faise por medio dun portal coroado por unha cruz latina sen ornamentación sobre o dintel. Muro perimetral de pedra. Situado nun contorno urbano, entre estradas xerais e calellos. A ambos os dous lados se sitúan edificios en altura e cobertizos.

Planos de ordenación: V.1 D04 (13 de 27) V.6 A01 (01 de 03) E 1: 2000 0 12.5 25 50 metros



Código do elemento: **04.52**



- PATRIMONIO CULTURAL**
- Ámbito protección
 - Areas Respeto Patrimonio
 - Grao I Protección BIC
 - Grao II Protección Integral
 - Grao III Protección cautelar
 - Camiño de Santiago
- CLASIFICACIÓN DO SOLO**
- S. R. Prot. de Augas (SRPAG)
 - S. R. Prot. de Costas (SRPC)
 - S. R. Prot. de Augas (SRPAG)
 - S. R. Prot. de Pat. Cultural (SRPPC)
 - S. R. Prot. de Infraestruturas (SRPI)
 - S. R. Prot. de Paisaxística (SRPP)
 - S. R. Prot. de Esp. Naturais (SRPEN)
 - S. R. Prot. de Forestal (SRPF)
 - S. R. Prot. de Agropecuaria (SRPA)
 - S. R. Prot. de Ordinaria (SRPO)
 - Urbanizable Delimitado
 - Solo Urbano
 - Solo de Núcleo Rural
 - LIC Costa da Morte
- Domínio Público Marítimo Terrestre (DPMT)**
- Liña de ribeira
 - Liña de deslinde do Domínio público (DP)
 - Liña de Servidume de Protección (SP)

Denominación: **CASA** Coordenadas UTM: **481.147 / 4.754.549**
 Localización: **Avda da Coruña, Sardiñeiro de Abaixo**
 Parroquia: **Sardiñeiro (San Xoán)**
Sistema de coordenadas: Proxección: (U.T.M.) European Datum 1950 Zona 29N Unidades: metros

Ordenanza ou norma de aplicación: **SU-R, Patrimonio Arquitectónico e Etnográfico**

Nivel de protección: **Ambiental** Clasificación do solo: **SU**
 Clase de ben: **Catalogado pola lei 5/2016 do Patrimonio Cultural de Galicia (LPCG)**

Obras permitidas: **As reguladas na normativa segundo o nivel de protección do elemento**

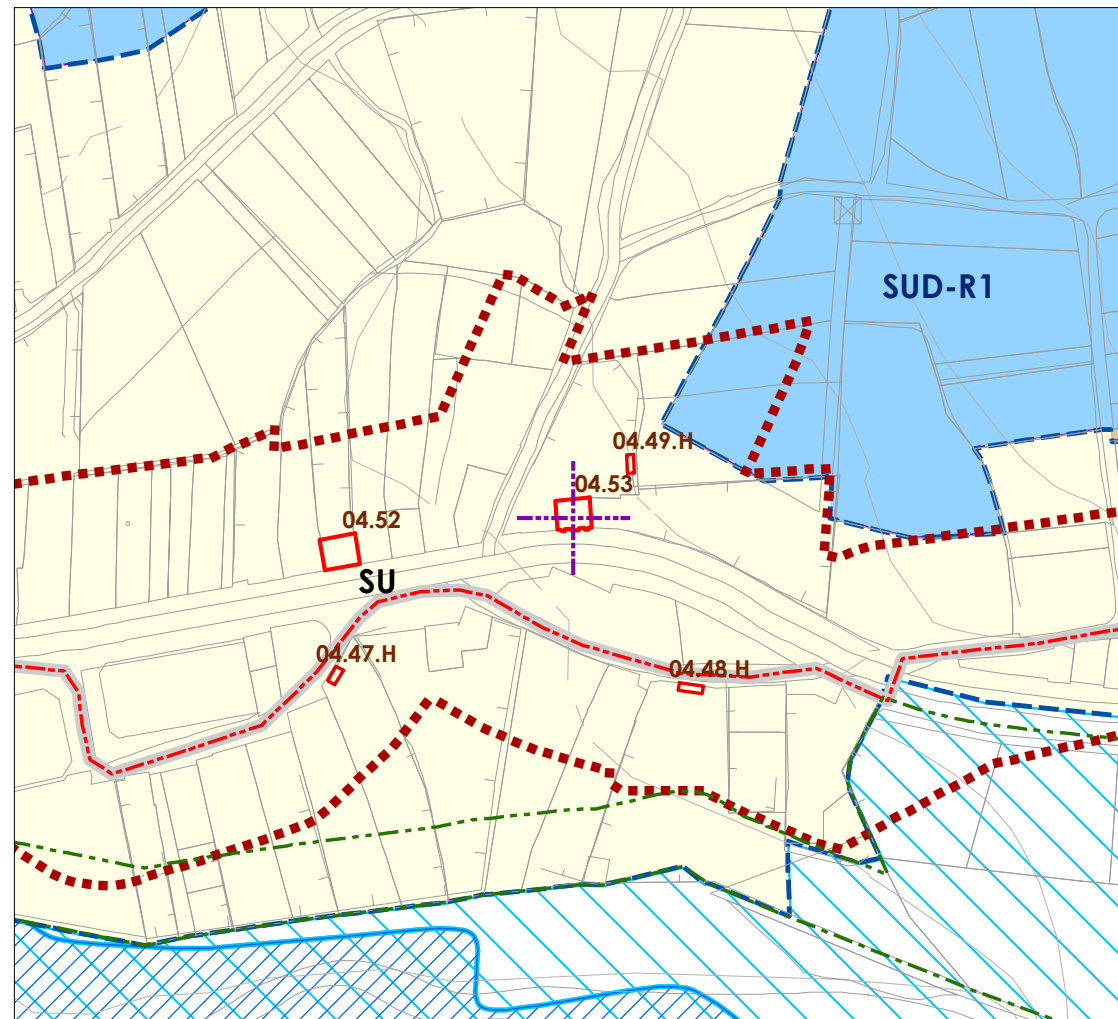
Estado de conservación: **Bo** Uso actual: **Residencial** Titularidade: **Privada**

Descrición do ben:
 Vivendas entre medianeras de planta rectangular con dúas alturas. Cuberta a dúas augas con tella. A fachada principal consta de tres ocos por planta, na alta son de iguais dimensións. Nos ocos da planta baixa observamos arcos rebaxados nunha vivenda. As fachadas foron pintadas. Todas as vivendas da rúa teñen características similares. Situada aos pés dunha estrada xeral. Contorna urbana formado por vivendas unifamiliares cos seus respectivos hortas e xardíns.

Planos de ordenación: V.1 D04 (13 de 27) V.6 A02 (02 de 03) E 1: 2000 0 12.5 25 50 metros



Código do elemento: **04.53**



- PATRIMONIO CULTURAL**
- Ámbito protección
 - Areas Respeto Patrimonio
 - Grao I Protección BIC
 - Grao II Protección Integral
 - Grao III Protección cautelar
 - Camiño de Santiago
- CLASIFICACIÓN DO SOLO**
- S. R. Prot. de Augas (SRPAG)
 - S. R. Prot. de Costas (SRPC)
 - S. R. Prot. de Augas (SRPAG)
 - S. R. Prot. de Pat. Cultural (SRPPC)
 - S. R. Prot. de Infraestruturas (SRPI)
 - S. R. Prot. de Paisaxística (SRPP)
 - S. R. Prot. de Esp. Naturais (SRPEN)
 - S. R. Prot. de Forestal (SRPF)
 - S. R. Prot. de Agropecuaria (SRPA)
 - S. R. Prot. de Ordinaria (SRPO)
 - Urbanizable Delimitado
 - Solo Urbano
 - Solo de Núcleo Rural
 - LIC Costa da Morte
- Domínio Público Marítimo Terrestre (DPMT)**
- Liña de ribeira
 - Liña de deslinde do Domínio público (DP)
 - Liña de Servidume de Protección (SP)

Denominación: **CASA**
 Localización: **Avda da Coruña, Sardieiro de Abaixo**
 Parroquia: **Sardieiro (San Xoán)**
 Coordenadas UTM: **481.209 / 4.754.559**
Sistema de coordenadas: Proyección: (U.T.M.) European Datum 1950 Zona 29N Unidades: metros

Ordenanza ou norma de aplicación: **SU-R, Patrimonio Arquitectónico e Etnográfico**

Nivel de protección: **Ambiental**
 Clase de ben: **Catalogado pola lei 5/2016 do Patrimonio Cultural de Galicia (LPCG)**
 Clasificación do solo: **SU**

Obras permitidas: **As reguladas na normativa segundo o nivel de protección do elemento**

Estado de conservación: **Bo**
 Uso actual: **Residencial**
 Titularidade: **Privada**

Descrición do ben:
 Vivenda unifamiliar entre medianeiras de planta rectangular e dous andares. Os seus muros son de cachotería con elementos nobres de cantaría no perímetro dos ocos. A súa fachada frontal está enfoscada con morteiro de cemento e pintada, deixando á vista a pedra do perímetro dos ocos. A cuberta é a dúas augas con estrutura de madeira e cubrición de placas de fibrocemento de cor tella. As carpinterías son de aluminio en porta e ventás. Na fachada principal destacan os balcóns en planta alta, que están construídos con elementos de cantería que sobresaen dos muros, e protexidos con varandas metálicas. Os ocos son todos alintelados. O seu contorno está formado polo pequeno núcleo urbano de Sardieiro de Abaixo, constituído por edificios de vivendas e casas unifamiliares.

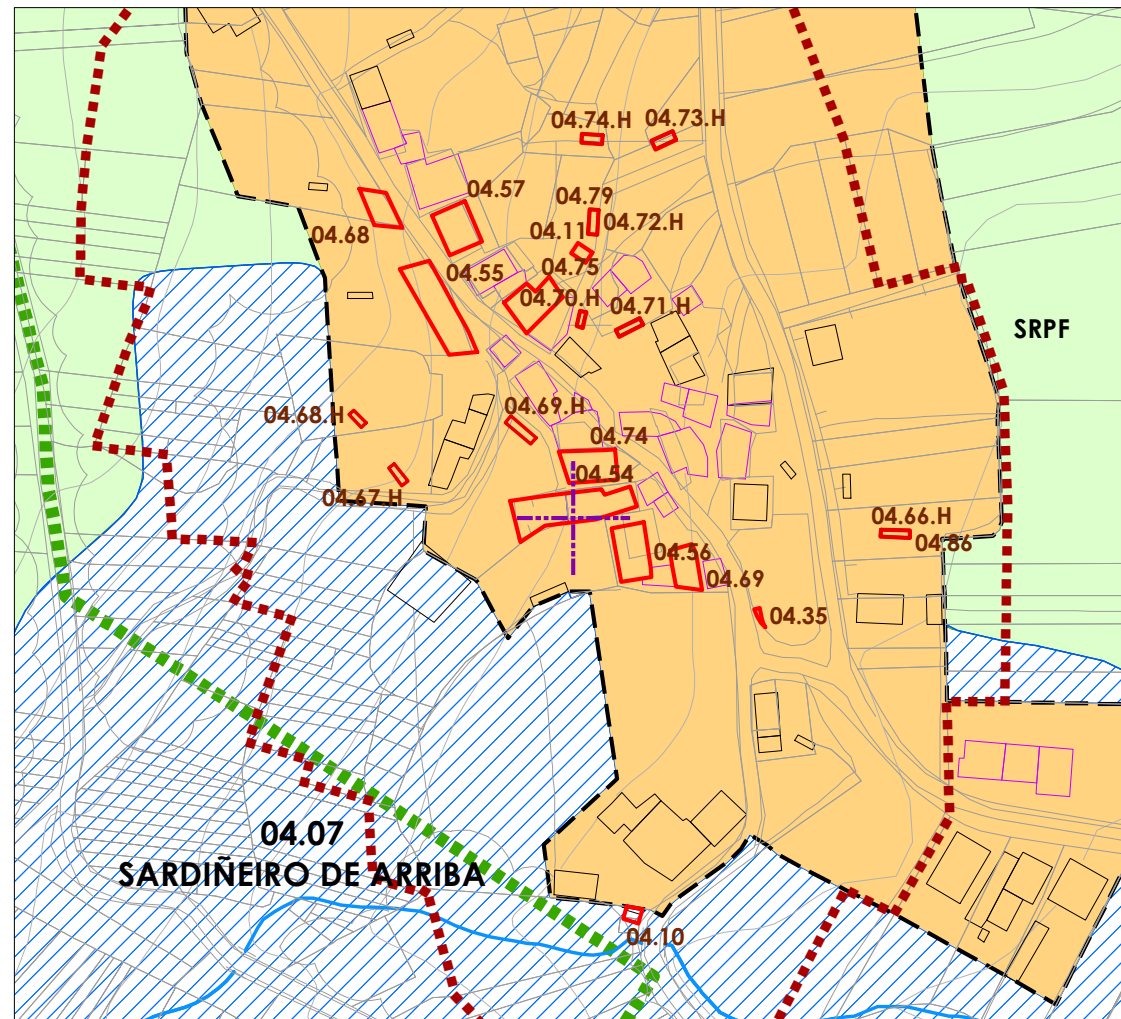
Planos de ordenación: V.1 D04 (13 de 27) V.6 A02 (02 de 03) E 1: 2000 0 12.5 25 50 metros



CVE: X175N15W18
 Verificación: <https://sede.xunta.gal/cve>



Código do elemento: **04.54**



- PATRIMONIO CULTURAL**
- Ámbito protección
 - Areas Respeto Patrimonio
 - Grao I Protección BIC
 - Grao II Protección Integral
 - Grao III Protección cautelar
 - Camiño de Santiago
- CLASIFICACIÓN DO SOLO**
- S. R. Prot. de Augas (SRPAG)
 - S. R. Prot. de Costas (SRPC)
 - S. R. Prot. de Augas (SRPAG)
 - S. R. Prot. de Pat. Cultural (SRPPC)
 - S. R. Prot. de Infraestruturas (SRPI)
 - S. R. Prot. de Paisaxística (SRPP)
 - S. R. Prot. de Esp. Naturais (SRPEN)
 - S. R. Prot. de Forestal (SRPF)
 - S. R. Prot. de Agropecuaria (SRPA)
 - S. R. Prot. de Ordinaria (SRPO)
 - Urbanizable Delimitado
 - Solo Urbano
 - Solo de Núcleo Rural
 - LIC Costa da Morte
- Domínio Público Marítimo Terrestre (DPMT)**
- Liña de ribeira
 - Liña de deslinde do Domínio público (DP)
 - Liña de Servidume de Protección (SP)

Denominación: **CASA**
 Localización: **Sardiñeiro de Arriba**
 Parroquia: **Sardiñeiro (San Xoán)**

Coordenadas UTM:
480.209 / 4.755.609
Sistema de coordenadas:
 Proxección: (U.T.M.) European Datum 1950 Zona 29N
 Unidades: metros

Ordenanza ou norma de aplicación:
SNRT, Patrimonio Arquitectónico e Etnográfico

Nivel de protección: **Ambiental**
 Clase de ben: **Catalogado pola lei 5/2016 do Patrimonio Cultural de Galicia (LPCG)**

Clasificación do solo: **SNR**

Obras permitidas:
As reguladas na normativa segundo o nivel de protección do elemento

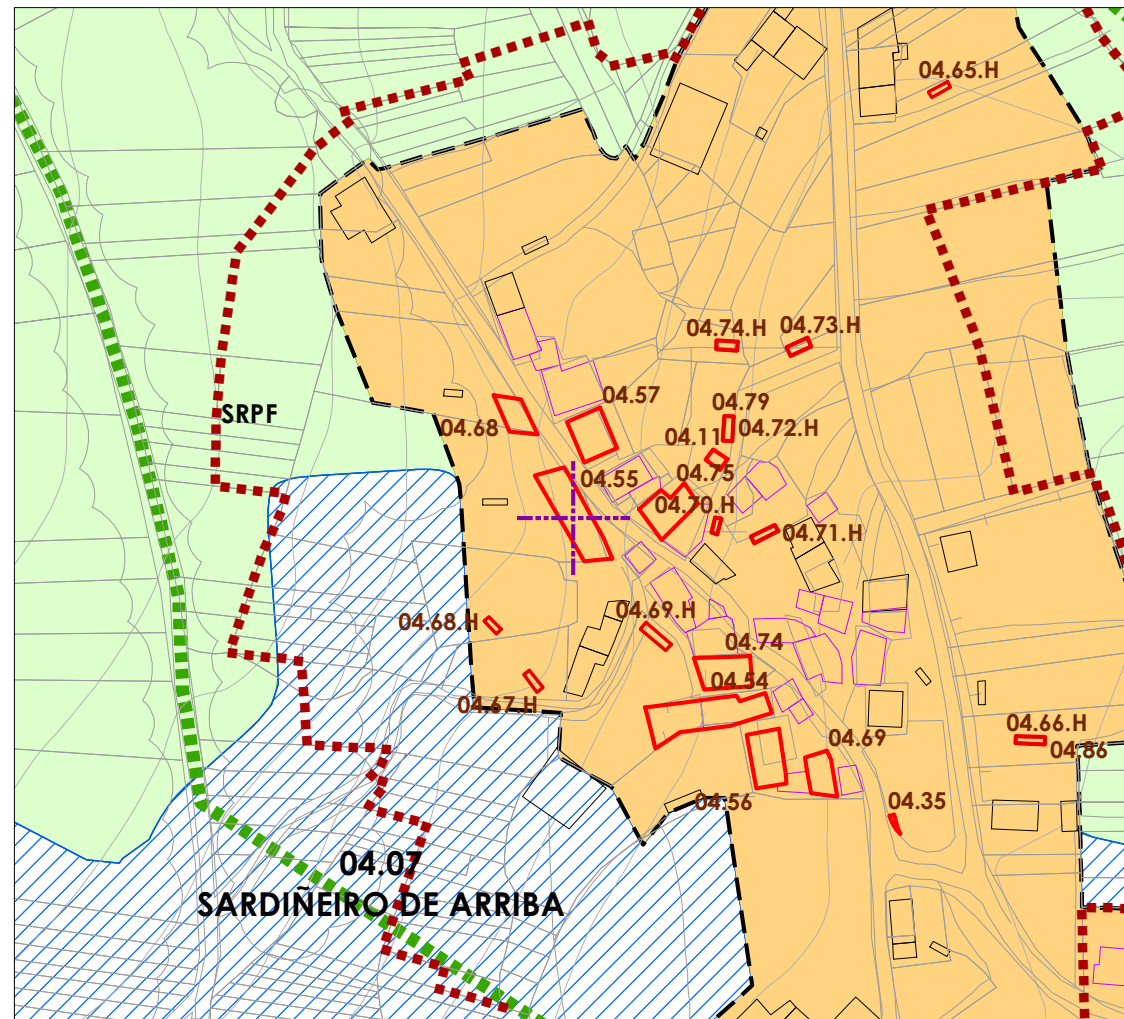
Estado de conservación: **Malo**
 Uso actual: **Residencial**
 Titularidade: **Privada**

Descrición do ben:
 Vivenda de planta irregular, de grandes dimensións. Dous andares, con varios accesos na planta baixa. As alturas das distintas partes da vivenda van variando segundo súbbase polo acceso hormigonado que existe, para dar saída á vivenda. A cuberta, inexistente por partes, sería a dúas augas, de tella curva. Muros de mampostería enfoscada, con elementos nobres de sillería nos perímetros dos ocos e os esquinales. As carpinterías son de madeira con "tomachuvias" de pedra. Contornao rural formado por terreos de cultivo, monte baixo, edificacións tradicionais e de nova construción.

Planos de ordenación: V.1 C04 (08 de 27) V.13 E06 (12 de 30) E 1: 2000 0 12.5 25 50 metros



Código do elemento: **04.55**



- PATRIMONIO CULTURAL**
- Ámbito protección
 - Areas Respeto Patrimonio
 - Grao I Protección BIC
 - Grao II Protección Integral
 - Grao III Protección cautelar
 - Camiño de Santiago
- CLASIFICACIÓN DO SOLO**
- S. R. Prot. de Augas (SRPAG)
 - S. R. Prot. de Costas (SRPC)
 - S. R. Prot. de Augas (SRPAG)
 - S. R. Prot. de Pat. Cultural (SRPPC)
 - S. R. Prot. de Infraestruturas (SRPI)
 - S. R. Prot. de Paisaxística (SRPP)
 - S. R. Prot. de Esp. Naturais (SRPEN)
 - S. R. Prot. de Forestal (SRPF)
 - S. R. Prot. de Agropecuaria (SRPA)
 - S. R. Prot. de Ordinaria (SRPO)
 - Urbanizable Delimitado
 - Solo Urbano
 - Solo de Núcleo Rural
 - LIC Costa da Morte
- Domínio Público Marítimo Terrestre (DPMT)**
- Liña de ribeira
 - Liña de deslinde do Domínio público (DP)
 - Liña de Servidume de Protección (SP)

Denominación: **CASA** Coordenadas UTM:
480.174 / 4.755.663
 Localización: **Sardiñeiro de Arriba**
 Parroquia: **Sardiñeiro (San Xoán)**
Sistema de coordenadas:
Proxección: (U.T.M.) European Datum 1950 Zona 29N
Unidades: metros

Ordenanza ou norma de aplicación:
SNRT, Patrimonio Arquitectónico e Etnográfico

Nivel de protección: **Ambiental** Clasificación do solo:
SNR
 Clase de ben:
Catalogado pola lei 5/2016 do Patrimonio Cultural de Galicia (LPCG)

Obras permitidas:
As reguladas na normativa segundo o nivel de protección do elemento

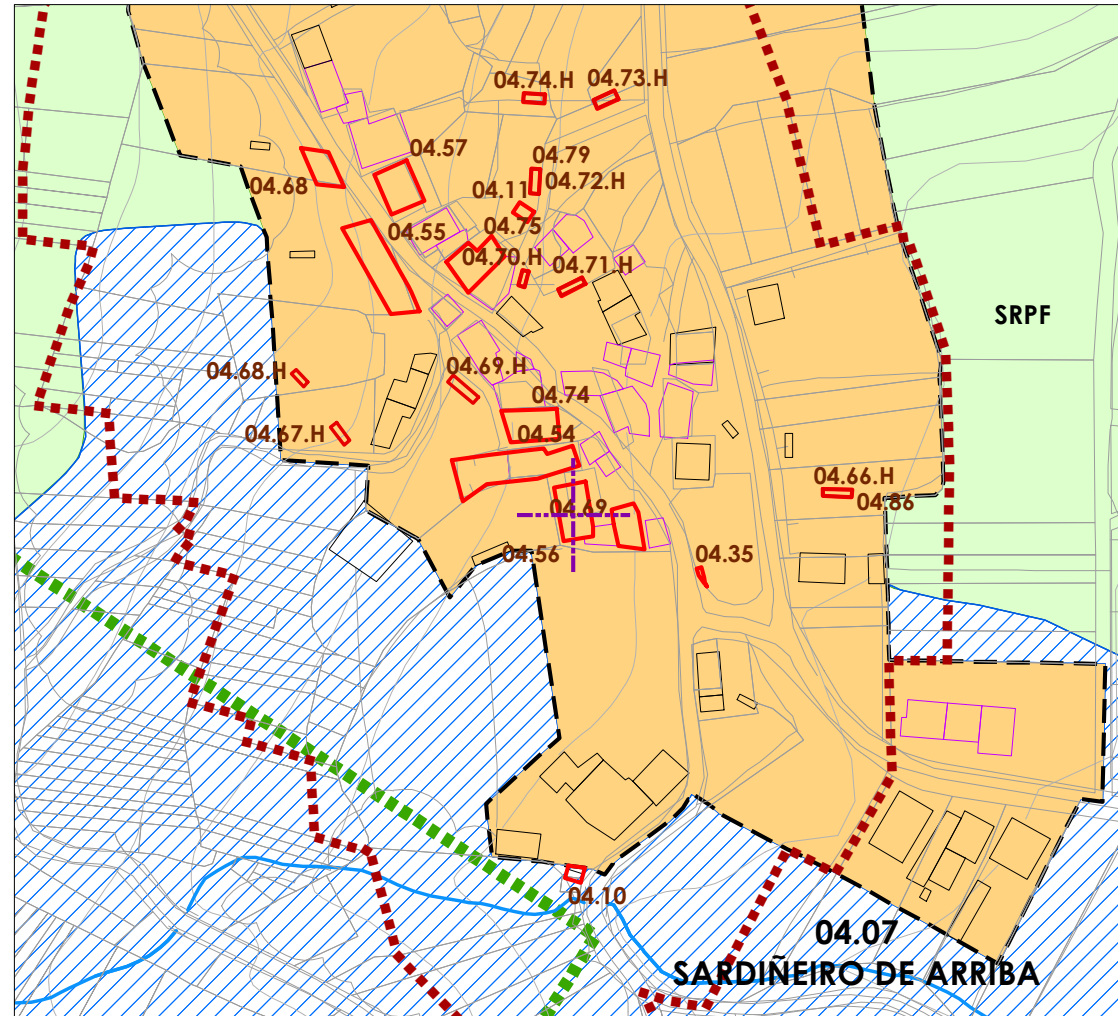
Estado de conservación: **Ruína** Usado actual:
- Titularidade:
Privada

Descrición do ben:
 Vivenda en ruínas, que originariamente constaba dunha planta rectangular con dúas alturas, xa que conserva dous ocós de fachada, un na planta alta e outro na baixa, que era a entrada á vivenda. Fachada de mampostería irregular. A cuberta desapareceu. Contorno formado por terreos de cultivo e monte, así como de edificacións tradicionais e de nova construción.

Planos de ordenación: V.1 C04 (08 de 27) V.13 E06 (12 de 30) E 1: 2000 0 12.5 25 50 metros



Código do elemento: **04.56**



- PATRIMONIO CULTURAL**
- Ámbito protección
 - Areas Respeto Patrimonio
 - Grao I Protección BIC
 - Grao II Protección Integral
 - Grao III Protección cautelar
 - Camiño de Santiago
- CLASIFICACIÓN DO SOLO**
- S. R. Prot. de Augas (SRPAG)
 - S. R. Prot. de Costas (SRPC)
 - S. R. Prot. de Augas (SRPAG)
 - S. R. Prot. de Pat. Cultural (SRPPC)
 - S. R. Prot. de Infraestruturas (SRPI)
 - S. R. Prot. de Paisaxística (SRPP)
 - S. R. Prot. de Esp. Naturais (SRPEN)
 - S. R. Prot. de Forestal (SRPF)
 - S. R. Prot. de Agropecuaria (SRPA)
 - S. R. Prot. de Ordinaria (SRPO)
 - Urbanizable Delimitado
 - Solo Urbano
 - Solo de Núcleo Rural
 - LIC Costa da Morte
- Domínio Público Marítimo Terrestre (DPMT)**
- Liña de ribeira
 - Liña de deslinde do Domínio público (DP)
 - Liña de Servidume de Protección (SP)

Denominación: **CASA**
 Localización: **Sardiñeiro de Arriba**
 Parroquia: **Sardiñeiro (San Xoán)**

Coordenadas UTM:
480.225 / 4.755.598
Sistema de coordenadas:
 Proxección: (U.T.M.) European Datum 1950 Zona 29N
 Unidades: metros

Ordenanza ou norma de aplicación:
SNRT, Patrimonio Arquitectónico e Etnográfico

Nivel de protección: **Ambiental**
 Clase de ben: **Catalogado pola lei 5/2016 do Patrimonio Cultural de Galicia (LPCG)**

Clasificación do solo: **SNR**

Obras permitidas:
As reguladas na normativa segundo o nivel de protección do elemento

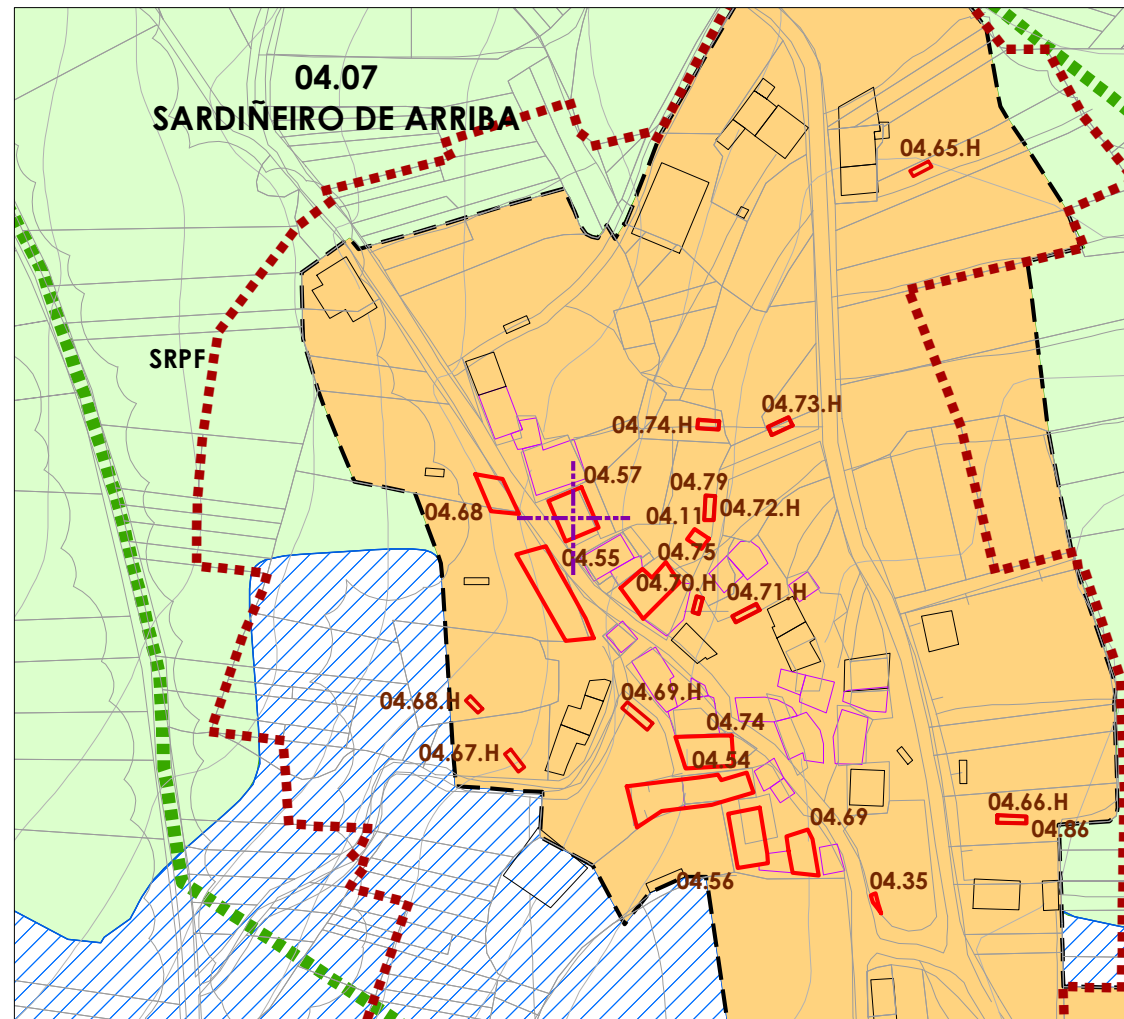
Estado de conservación: **Regular**
 Uso actual: **Residencial**
 Titularidade: **Privada**

Descrición do ben:
 Vivenda de planta rectangular en dous andares cun pequeno corredor en planta alta. Os seus muros son de cachotería con elementos nobres de cantaría no perímetro dos ocos. A fachada principal está revestida cun aplacado de plaquetas cerámicas, agás na zona do corredor. O corredor está construído retranqueando lixeiramente a fachada e con elementos de cantería que sobresaen dos muros para formar o chan. A cuberta é a dúas augas e con cubrición de tella cerámica curva. Carpintería de madeira ou aluminio en portas e ventás. Os ocos son todos alintelados. Dispón de dúas portas balcaneiras para acceder ó corredor. O feito de estar revestida con plaquetas e a ampliación dunha ventá en planta baixa da fachada principal, que non responde á tipoloxía tradicional, desvirtúa moito a construción. A edificación está situada no núcleo de Sardiñeiro de Arriba, no que destacan outros elementos catalogados como hórreos, fontes e vivendas. O seu entorno natural está formado pola valgada de campos de cultivo e pradarías que forma o Rego do Medio.

Planos de ordenación: V.1 C04 (08 de 27) V.13 E06 (12 de 30) E 1: 2000 0 12.5 25 50 metros



Código do elemento: **04.57**



- PATRIMONIO CULTURAL**
- Ámbito protección
 - AreasRespetoPatrimonio
 - Grao I Protección BIC
 - Grao II Protección Integral
 - Grao III Protección cautelar
 - Camiño de Santiago
- CLASIFICACIÓN DO SOLO**
- S. R. Prot. de Augas (SRPAG)
 - S. R. Prot. de Costas (SRPC)
 - S. R. Prot. de Augas (SRPAG)
 - S. R. Prot. de Pat. Cultural (SRPPC)
 - S. R. Prot. de Infraestruturas (SRPI)
 - S. R. Prot. de Paisaxística (SRPP)
 - S. R. Prot. de Esp. Naturais (SRPEN)
 - S. R. Prot. de Forestal (SRPF)
 - S. R. Prot. de Agropecuaria (SRPA)
 - S. R. Prot. de Ordinaria (SRPO)
 - Urbanizable Delimitado
 - Solo Urbano
 - Solo de Núcleo Rural
 - LIC Costa da Morte
- Domínio Público Marítimo Terrestre (DPMT)**
- Liña de ribeira
 - Liña de deslinde do Domínio público (DP)
 - Liña de Servidume de Protección (SP)

Denominación: **CASA** Coordenadas UTM:
480.179 / 4.755.684
 Localización: **Sardiñeiro de Arriba**
 Parroquia: **Sardiñeiro (San Xoán)**
Sistema de coordenadas:
Proxección: (U.T.M.) European Datum 1950 Zona 29N
Unidades: metros

Ordenanza ou norma de aplicación:
SNRT, Patrimonio Arquitectónico e Etnográfico


Nivel de protección: **Ambiental** Clasificación do solo:
SNR
 Clase de ben:
Catalogado pola lei 5/2016 do Patrimonio Cultural de Galicia (LPCG)

Obras permitidas:
As reguladas na normativa segundo o nivel de protección do elemento

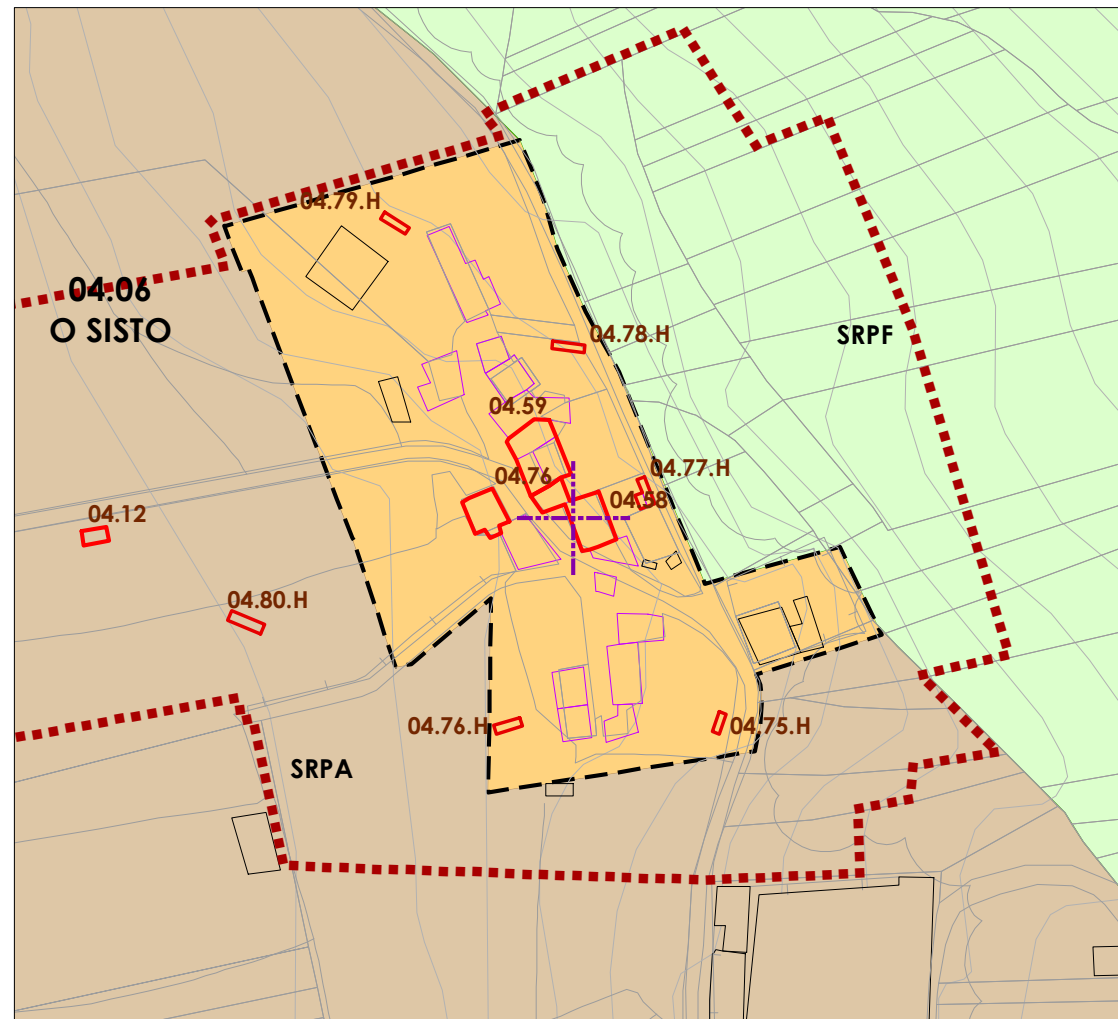
Estado de conservación: **Bo** Uso actual:
Residencial Titularidade:
Privada

Descrición do ben:
 Construción de planta rectangular de dúas alturas con corredor que percorre toda a fronte da planta alta. Os seus muros son de cachotería de granito con elementos de labra máis fina no perímetro dos ocos. A planta baixa da fachada principal está enfoscada con morteiro de cemento e pintada, deixando á vista a pedra do perímetro de ocos. A cuberta é a dúas augas con estrutura de madeira e cubrición de tella curva. Carpintería de aluminio en portas e ventás. O corredor está construído retranqueando lixeiramente a fachada, e con elementos de cantería que sobresaen dos muros para formar o chan. Os ocos son todos alintelados, destacando o da ventá e o da porta de entrada que teñen a lumieira curva. A varanda do corredor é de forxa. A vivenda está situada no núcleo de Sardiñeiro de Arriba, no que destacan outros elementos catalogados como hórreos, fontes e vivendas. O seu entorno natural está formado pola valgada de campos de cultivo e pradarías que forma o Rego do Medio

Planos de ordenación: V.1 C04 (08 de 27) V.13 E06 (12 de 30) E 1: 2000 0 12.5 25 50 metros



Código do elemento: **04.58**



- PATRIMONIO CULTURAL**
- Ámbito protección
 - Areas Respeto Patrimonio
 - Grao I Protección BIC
 - Grao II Protección Integral
 - Grao III Protección cautelar
 - Camiño de Santiago
- CLASIFICACIÓN DO SOLO**
- S. R. Prot. de Augas (SRPAG)
 - S. R. Prot. de Costas (SRPC)
 - S. R. Prot. de Augas (SRPAG)
 - S. R. Prot. de Pat. Cultural (SRPPC)
 - S. R. Prot. de Infraestruturas (SRPI)
 - S. R. Prot. de Paisaxística (SRPP)
 - S. R. Prot. de Esp. Naturais (SRPEN)
 - S. R. Prot. de Forestal (SRPF)
 - S. R. Prot. de Agropecuaria (SRPA)
 - S. R. Prot. de Ordinaria (SRPO)
 - Urbanizable Delimitado
 - Solo Urbano
 - Solo de Núcleo Rural
 - LIC Costa da Morte
- Domínio Público Marítimo Terrestre (DPMT)**
- Liña de ribeira
 - Liña de deslinde do Domínio público (DP)
 - Liña de Servidume de Protección (SP)

Denominación: **CONXUNTO DE EDIFICACIÓNS**
 Localización: **O Sisto**
 Parroquia: **Sardiñeiro (San Xoán)**
 Coordenadas UTM: **479.669 / 4.756.943**
Sistema de coordenadas: Proxección: (U.T.M.) European Datum 1950 Zona 29N Unidades: metros

Ordenanza ou norma de aplicación: **SNRT, Patrimonio Arquitectónico e Etnográfico**


Nivel de protección: **Ambiental**
 Clase de ben: **Catalogado pola lei 5/2016 do Patrimonio Cultural de Galicia (LPCG)**
 Clasificación do solo: **SNR**

Obras permitidas: **As reguladas na normativa segundo o nivel de protección do elemento**

Estado de conservación: **Bo**
 Uso actual: **Residencial**
 Titularidade: **Privada**

Descrición do ben:
 Vivenda de planta rectangular con dúas alturas e ático, o cal foi un engadido posterior do seu estado inicial. Cuberta a dúas augas de tella curva. Fachada enfoscada de morteiro de cemento e pintada. Conservando á vista os elementos nobres de sillería dos ocos de fachada e nos esquinales da vivenda. A zona do balcón da zona alta é un metido no muro da fachada, desde onde logo sobresa a zona da baranda. Existen edificacións anexas á vivenda. Unha delas cos muros enfoscados e pintados, con cuberta a un auga de tella curva, con dúas andares, con portal na planta baixa e fiestra na planta alta. A outra construción, con muros de mampostería, háselles construído unha placa de hormigón a modo de cuberta e a planta alta úsase de terraza. Contorno formado por monte baixo e terreos de cultivo, así como de edificacións tradicionais e de nova construción.

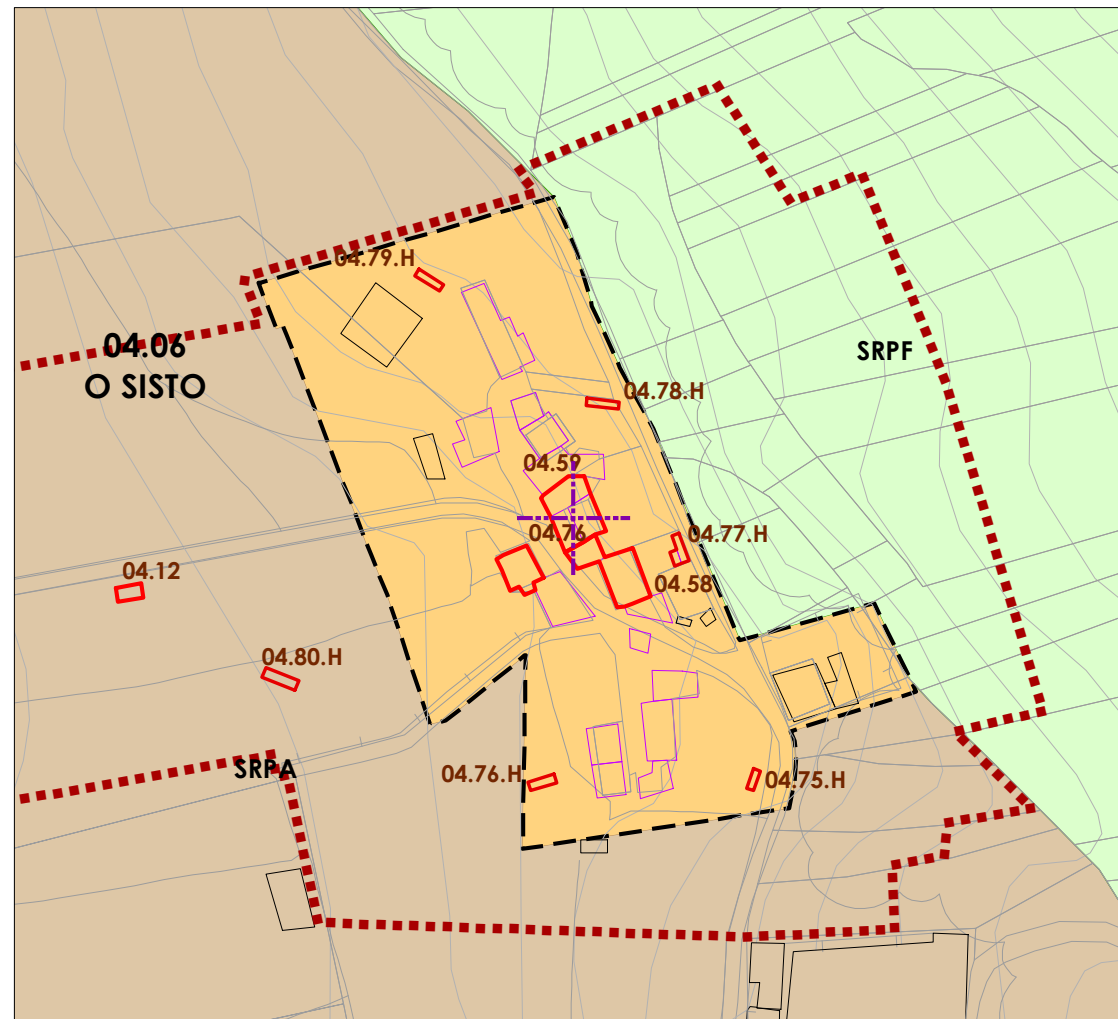
Planos de ordenación: V.1 B04 (05 de 27) V.13 B05 (03 de 30) E 1: 2000 0 12.5 25 50 metros



CVE: X175N15W18
 Verificación: <https://sede.xunta.gal/cve>



Código do elemento: **04.59**



- PATRIMONIO CULTURAL**
- Ámbito protección
 - Areas Respeto Patrimonio
 - Grao I Protección BIC
 - Grao II Protección Integral
 - Grao III Protección cautelar
 - Camiño de Santiago
- CLASIFICACIÓN DO SOLO**
- S. R. Prot. de Augas (SRPAG)
 - S. R. Prot. de Costas (SRPC)
 - S. R. Prot. de Augas (SRPAG)
 - S. R. Prot. de Pat. Cultural (SRPPC)
 - S. R. Prot. de Infraestruturas (SRPI)
 - S. R. Prot. de Paisaxística (SRPP)
 - S. R. Prot. de Esp. Naturais (SRPEN)
 - S. R. Prot. de Forestal (SRPF)
 - S. R. Prot. de Agropecuaria (SRPA)
 - S. R. Prot. de Ordinaria (SRPO)
 - Urbanizable Delimitado
 - Solo Urbano
 - Solo de Núcleo Rural
 - LIC Costa da Morte
- Domínio Público Marítimo Terrestre (DPMT)**
- Liña de ribeira
 - Liña de deslinde do Domínio público (DP)
 - Liña de Servidume de Protección (SP)

Denominación: **CONXUNTO DE EDIFICACIÓNS**
 Localización: **O Sisto**
 Parroquia: **Sardiñeiro (San Xoán)**

Coordenadas UTM:
479.659 / 4.756.958
Sistema de coordenadas:
 Proxección: (U.T.M.) European Datum 1950 Zona 29N
 Unidades: metros

Ordenanza ou norma de aplicación:
SNRT, Patrimonio Arquitectónico e Etnográfico

Nivel de protección: **Ambiental**
 Clase de ben: **Catalogado pola lei 5/2016 do Patrimonio Cultural de Galicia (LPCG)**

Clasificación do solo: **SNR**

Obras permitidas:
As reguladas na normativa segundo o nivel de protección

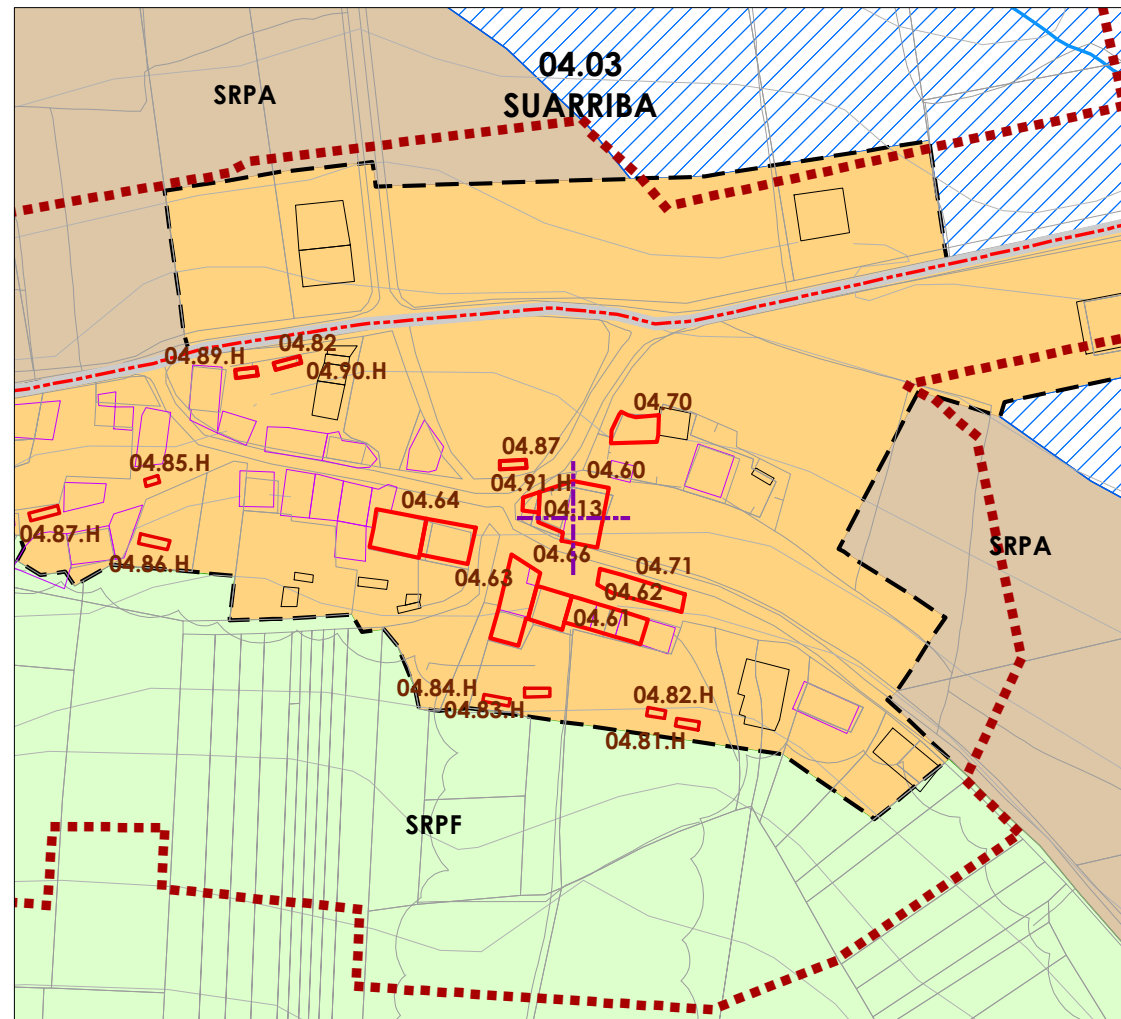
Estado de conservación: **Regular**
 Uso actual: **Residencial**
 Titularidade: **Privada**

Descrición do ben:
 Conxunto de edificacións tradicionais formado por vivenda e alpendre. A edificación principal é de planta rectangular de dous andares e muros de cachotería con elementos de labra máis fina no perímetro e no antepeito dos ocos. A súa cuberta é a dúas augas con estrutura de madeira e cubrición de placas de fibrocemento. A cuberta do alpendre é a unha auga con viguetas de formigón, e a súa fábrica é menos coidada. Carpintería de madeira ou aluminio en ventás e portas. Tódolos ocos son alintelados. O entorno natural está formado por unha mestura de pradarias, campos de cultivo e plantación forestais.

Planos de ordenación: V.1 B04 (05 de 27) V.13 B05 (03 de 30) E 1: 2000 0 12.5 25 50 metros



Código do elemento: **04.60**



- PATRIMONIO CULTURAL**
- Ámbito protección
 - Areas Respeto Patrimonio
 - Grao I Protección BIC
 - Grao II Protección Integral
 - Grao III Protección cautelar
 - Camiño de Santiago
- CLASIFICACIÓN DO SOLO**
- S. R. Prot. de Augas (SRPAG)
 - S. R. Prot. de Costas (SRPC)
 - S. R. Prot. de Augas (SRPAG)
 - S. R. Prot. de Pat. Cultural (SRPPC)
 - S. R. Prot. de Infraestruturas (SRPI)
 - S. R. Prot. de Paisaxística (SRPP)
 - S. R. Prot. de Esp. Naturais (SRPEN)
 - S. R. Prot. de Forestal (SRPF)
 - S. R. Prot. de Agropecuaria (SRPA)
 - S. R. Prot. de Ordinaria (SRPO)
 - Urbanizable Delimitado
 - Solo Urbano
 - Solo de Núcleo Rural
 - LIC Costa da Morte
- Domínio Público Marítimo Terrestre (DPMT)**
- Liña de ribeira
 - Liña de deslinde do Domínio público (DP)
 - Liña de Servidume de Protección (SP)

Denominación: **CASA**
 Localización: **Suarriba**
 Parroquia: **Sardiñeiro (San Xoán)**

Coordenadas UTM:
479.359 / 4.756.436
Sistema de coordenadas:
 Proxección: (U.T.M.) European Datum 1950 Zona 29N
 Unidades: metros

Ordenanza ou norma de aplicación:
SNRT, Patrimonio Arquitectónico e Etnográfico

Nivel de protección: **Ambiental**
 Clase de ben: **Catalogado pola lei 5/2016 do Patrimonio Cultural de Galicia (LPCG)**

Clasificación do solo: **SNR**

Obras permitidas:
As reguladas na normativa segundo o nivel de protección do elemento

Estado de conservación: **Regular**
 Uso actual: **-**
 Titularidade: **Privada**

Descrición do ben:
 Edificación construída en 1930, como casa-escola (Casa-escola "Juan Diaz Fernández"). O historiador Luís Lamela García, nunha nota publicada en Alborada en 1990, afirma: "Destas asociacións naceu a idea, coa seguridade de que logo deles serían emigrantes as súas seguintes xeracións, de fundar escolas nas súas localidades de orixe, para preparar a aqueles galegos, futuros emigrantes, para que se truncase esta "carreira", e que aquí levantasen o país pobre que deixaran." Construción illada de planta rectangular en planta baixa. Cuberta a dúas augas con tella plana. Carpintería de madeira, con fiestras batientes de seis corpos. A fachada atópase enfoscada con morteiro de cemento e cal fóra diso a sillería orixinaria que se conserva nos ocos de fachada. Acceso a edificación por chanzos de pedra, desde unha zona hormigonada e pechada con murete, supoñemos que a zona de xogos dos nenos. O elemento situado nunha contorna rural, esta rodeado de edificacións tradicionais e recentes, así como de terreos de cultivo e en fronte a el, ao sur do núcleo, atópase o Monte de San Xoán

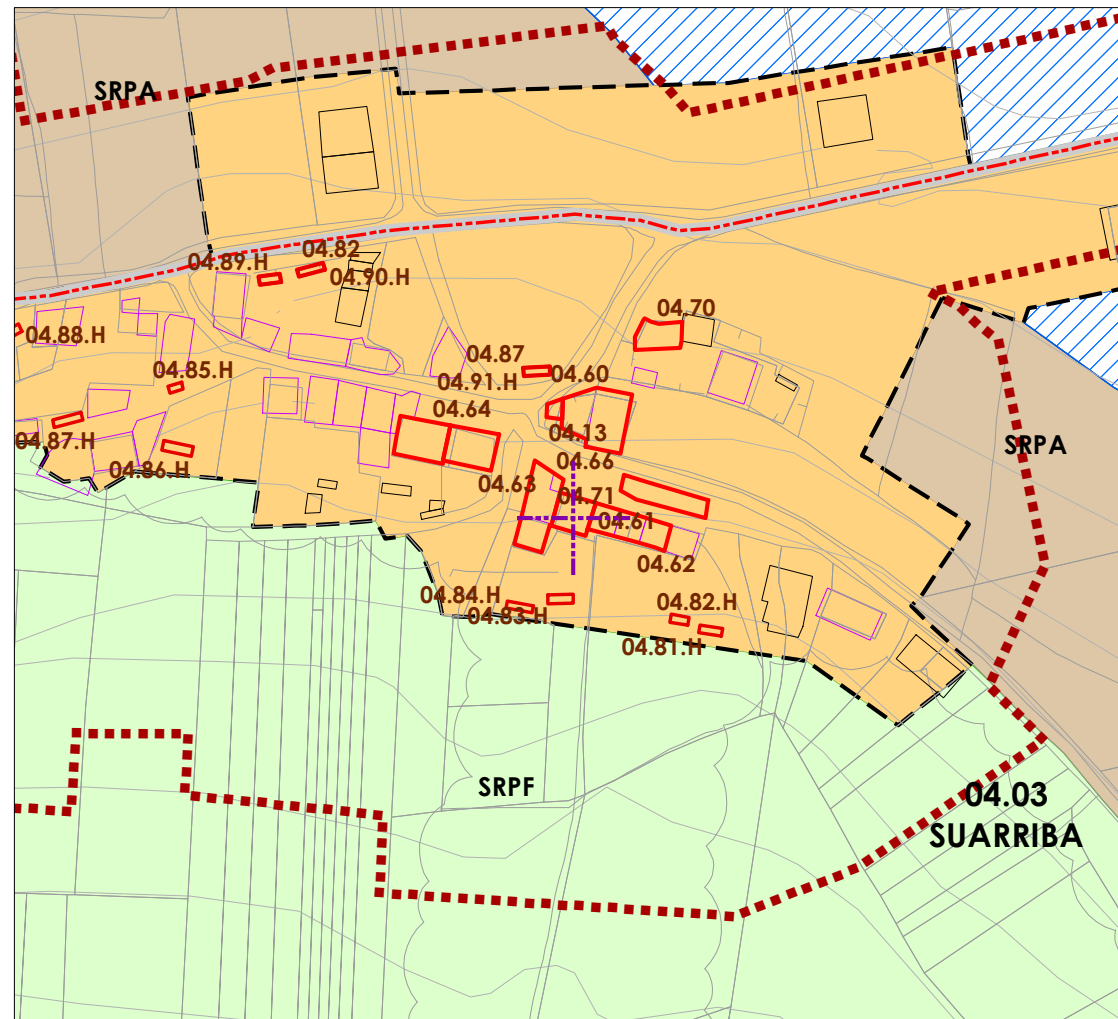
Planos de ordenación: V.1 C03 (07 de 27) V.13 C05 (05 de 30) E 1: 2000 0 12.5 25 50 metros



CVE: X175N15W18
 Verificación: <https://sede.xunta.gal/cve>



Código do elemento: **04.61**



- PATRIMONIO CULTURAL**
- Ámbito protección
 - AreasRespetoPatrimonio
 - Grao I Protección BIC
 - Grao II Protección Integral
 - Grao III Protección cautelar
 - Camiño de Santiago
- CLASIFICACIÓN DO SOLO**
- S. R. Prot. de Augas (SRPAG)
 - S. R. Prot. de Costas (SRPC)
 - S. R. Prot. de Augas (SRPAG)
 - S. R. Prot. de Pat. Cultural (SRPPC)
 - S. R. Prot. de Infraestruturas (SRPI)
 - S. R. Prot. de Paisaxística (SRPP)
 - S. R. Prot. de Esp. Naturais (SRPEN)
 - S. R. Prot. de Forestal (SRPF)
 - S. R. Prot. de Agropecuaria (SRPA)
 - S. R. Prot. de Ordinaria (SRPO)
 - Urbanizable Delimitado
 - Solo Urbano
 - Solo de Núcleo Rural
 - LIC Costa da Morte
- Domínio Público Marítimo Terrestre (DPMT)**
- Liña de ribeira
 - Liña de deslinde do Domínio público (DP)
 - Liña de Servidume de Protección (SP)

Denominación: **CASA** Coordenadas UTM:
479.352 / 4.756.411
 Localización: **Suarriba** Sistema de coordenadas:
Proxección: (U.T.M.) European Datum 1950 Zona 29N
Unidades: metros
 Parroquia: **Sardiñeiro (San Xoán)**

Ordenanza ou norma de aplicación:
SNRT, Patrimonio Arquitectónico e Etnográfico

Nivel de protección: **Ambiental** Clasificación do solo:
SNR
 Clase de ben:
Catalogado pola lei 5/2016 do Patrimonio Cultural de Galicia (LPCG)

Obras permitidas:
As reguladas na normativa segundo o nivel de protección do elemento

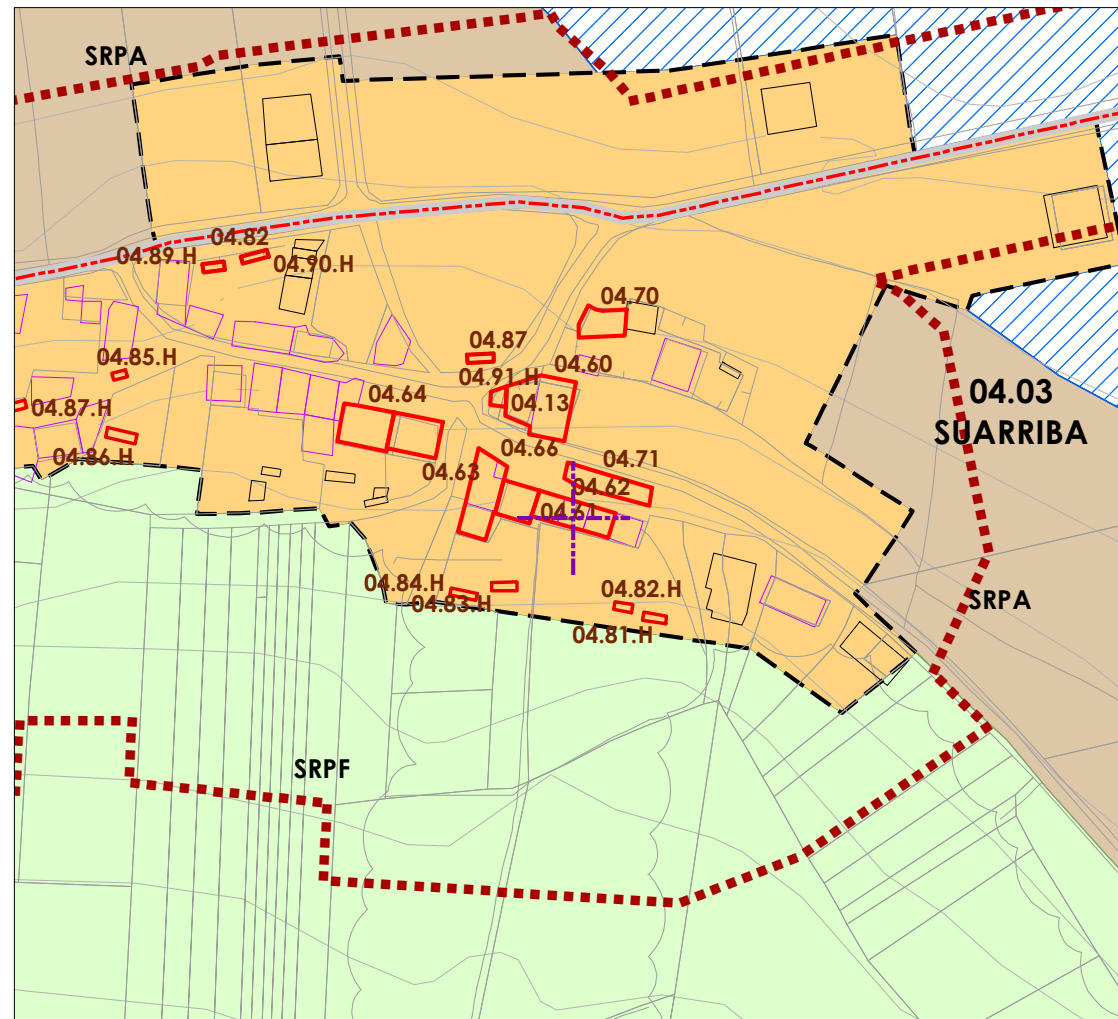
Estado de conservación: **Bo** Uso actual:
Residencial Titularidade:
Privada

Descrición do ben:
 Vivenda actualmente restaurada. Planta rectangular con dúas alturas. Cuberta a dúas augas con con tella curva. Muros de mampostería, con elementos nobres de sillería nos perímetros dos ocos e nos esquinales. Carpinterías novas. Na planta alta hai un retranqueo na fachada, con balcón sobresaíndo coa baranda traballada e pequena cuberta de tella curva. O elemento situado nun contorno rural, esta rodeado de edificacións tradicionais e recentes, así como de terreos de cultivo e tras el, ao sur do núcleo, atópase o Monte de San Xoán.

Planos de ordenación: V.1 C03 (07 de 27) V.13 C05 (05 de 30) E 1: 2000 0 12.5 25 50 metros



Código do elemento: **04.62**



- PATRIMONIO CULTURAL**
- Ámbito protección
 - AreasRespetoPatrimonio
 - Grao I Protección BIC
 - Grao II Protección Integral
 - Grao III Protección cautelar
 - Camiño de Santiago
- CLASIFICACIÓN DO SOLO**
- S. R. Prot. de Augas (SRPAG)
 - S. R. Prot. de Costas (SRPC)
 - S. R. Prot. de Augas (SRPAG)
 - S. R. Prot. de Pat. Cultural (SRPPC)
 - S. R. Prot. de Infraestruturas (SRPI)
 - S. R. Prot. de Paisaxística (SRPP)
 - S. R. Prot. de Esp. Naturais (SRPEN)
 - S. R. Prot. de Forestal (SRPF)
 - S. R. Prot. de Agropecuaria (SRPA)
 - S. R. Prot. de Ordinaria (SRPO)
 - Urbanizable Delimitado
 - Solo Urbano
 - Solo de Núcleo Rural
 - LIC Costa da Morte
- Domínio Público Marítimo Terrestre (DPMT)**
- Liña de ribeira
 - Liña de deslinde do Domínio público (DP)
 - Liña de Servidume de Protección (SP)

Denominación: **CASA**
 Localización: **Suarriba**
 Parroquia: **Sardiñeiro (San Xoán)**

Coordenadas UTM:
479.367 / 4.756.408
Sistema de coordenadas:
 Proxección: (U.T.M.) European Datum 1950 Zona 29N
 Unidades: metros

Ordenanza ou norma de aplicación:
SNRT, Patrimonio Arquitectónico e Etnográfico

Nivel de protección: **Ambiental**
 Clase de ben: **Catalogado pola lei 5/2016 do Patrimonio Cultural de Galicia (LPCG)**

Obras permitidas:
As reguladas na normativa segundo o nivel de protección do elemento

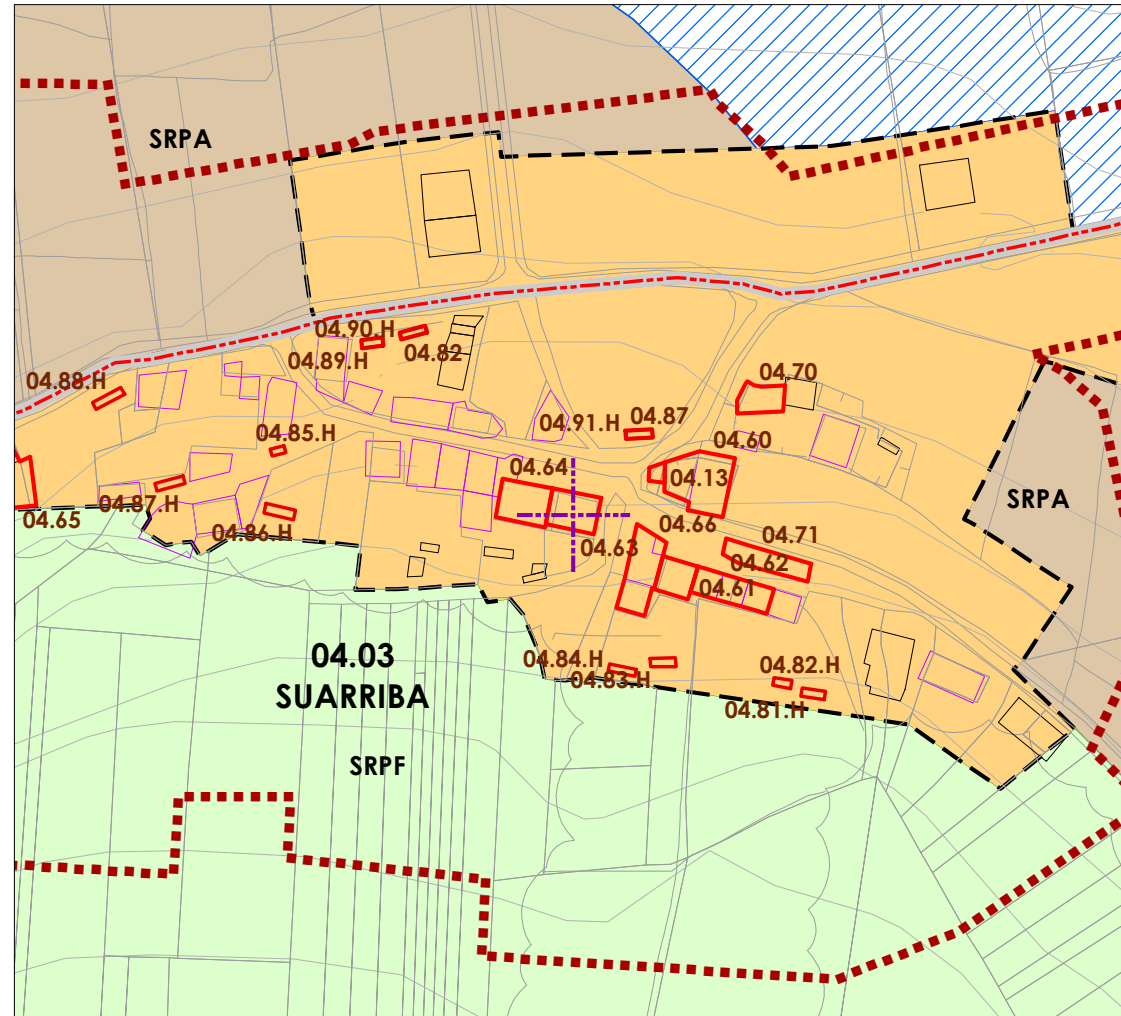
Estado de conservación: **Regular**
 Uso actual: **Residencial**
 Titularidade: **Privada**

Descrición do ben:
 Vivenda entre medianeras de planta rectangular e cuberta a dúas augas.O beirado da cuberta é novo. A fachada principal atópase enfoscada e pintada, deixando á vista os elementos nobres de sillería no perímetro dos ocos de fachada. Con retranqueo no muro da planta alta que dan lugar a un balcón con baranda traballada e que está cuberto polo beirado do tellado. Carpintería nova, acceso a vivenda por planta baixa, con porta e portal. A casa, situada nun contorno rural, esta rodeada de edificacións tradicionais e recentes, así como de terreos de cultivo e tras ela, ao sur do núcleo, atópase o Monte de San Xoán.

Planos de ordenación: V.1 C03 (07 de 27) V.13 C05 (05 de 30) E 1: 2000 0 12.5 25 50 metros



Código do elemento: **04.63**



- PATRIMONIO CULTURAL**
- Ámbito protección
 - Areas Respeto Patrimonio
 - Grao I Protección BIC
 - Grao II Protección Integral
 - Grao III Protección cautelar
 - Camiño de Santiago
- CLASIFICACIÓN DO SOLO**
- S. R. Prot. de Augas (SRPAG)
 - S. R. Prot. de Costas (SRPC)
 - S. R. Prot. de Augas (SRPAG)
 - S. R. Prot. de Pat. Cultural (SRPPC)
 - S. R. Prot. de Infraestruturas (SRPI)
 - S. R. Prot. de Paisaxística (SRPP)
 - S. R. Prot. de Esp. Naturais (SRPEN)
 - S. R. Prot. de Forestal (SRPF)
 - S. R. Prot. de Agropecuaria (SRPA)
 - S. R. Prot. de Ordinaria (SRPO)
 - Urbanizable Delimitado
 - Solo Urbano
 - Solo de Núcleo Rural
 - LIC Costa da Morte
- Domínio Público Marítimo Terrestre (DPMT)**
- Liña de ribeira
 - Liña de deslinde do Domínio público (DP)
 - Liña de Servidume de Protección (SP)

Denominación: **CASA**
Localización: **Suarriba**
Parroquia: **Sardiñeiro (San Xoán)**

Coordenadas UTM:
479.325 / 4.756.429
Sistema de coordenadas:
Proxección: (U.T.M.) European Datum 1950 Zona 29N
Unidades: metros

Ordenanza ou norma de aplicación:
SNRT, Patrimonio Arquitectónico e Etnográfico

Nivel de protección: **Ambiental**
Clase de ben: **Catalogado pola lei 5/2016 do Patrimonio Cultural de Galicia (LPCG)**
Clasificación do solo: **SNR**

Obras permitidas:
As reguladas na normativa segundo o nivel de protección do elemento

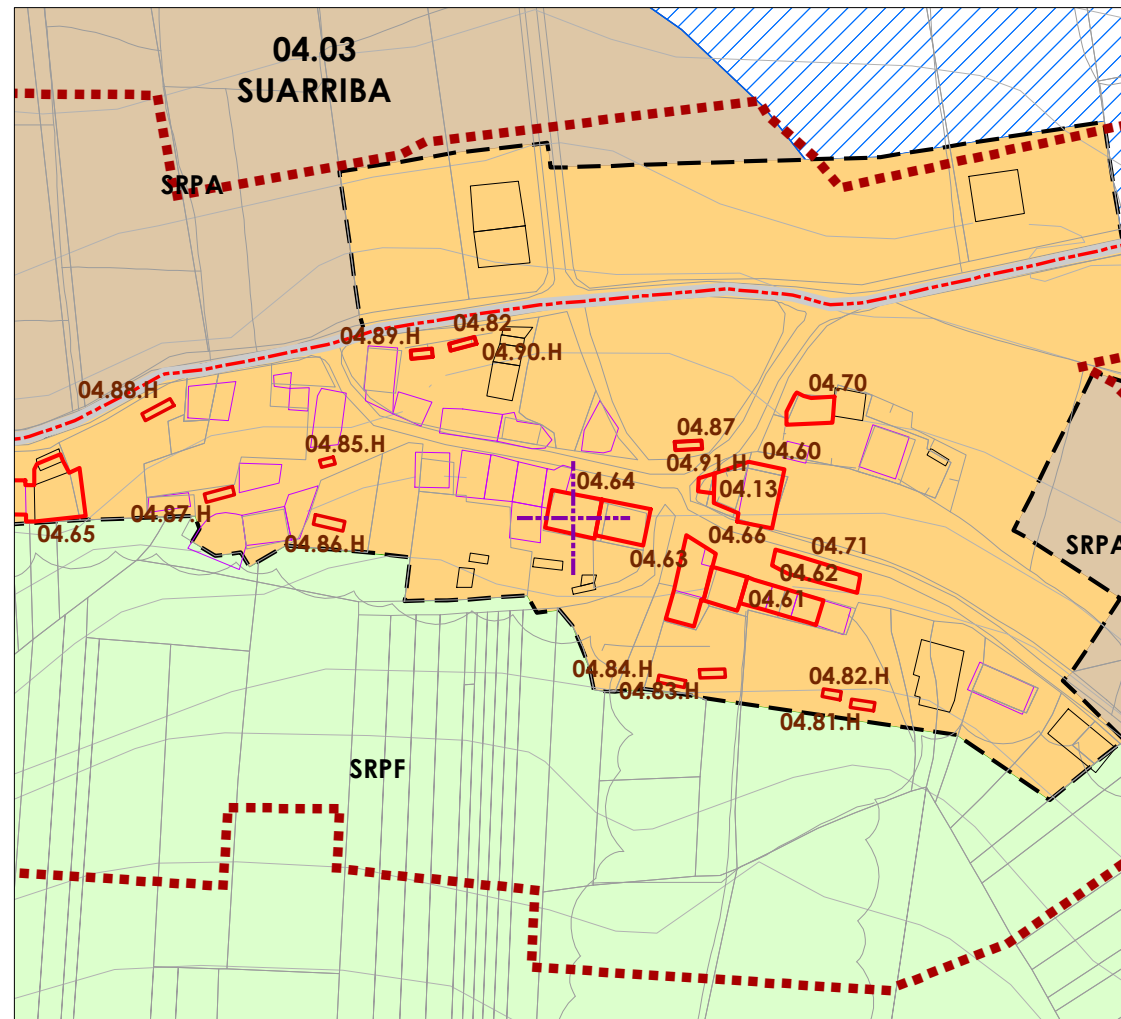
Estado de conservación: **Regular**
Uso actual: **Residencial**
Titularidade: **Privada**

Descrición do ben:
Vivenda adosada de planta rectangular con dúas alturas e cuberta a dúas augas formada por placas de fibrocemento. A fachada atópase enfoscada con morteiro de cemento e cal, conservando a sillería nos ocos de fachada, e en toda a parte central da planta alta que dá lugar a un balcón con baranda ornamentada. Só conserva algunhas das pezas de carpintería de madeira, o resto son novas. O elemento situado nun contorno rural, esta rodeado de edificacións tradicionais e de nova construción, así como de terreos de cultivo e tras el, atópase o Monte de San Xoán

Planos de ordenación: V.1 C03 (07 de 27) V.13 C05 (05 de 30) E 1: 2000 0 12.5 25 50 metros



Código do elemento: **04.64**



- PATRIMONIO CULTURAL**
- Ámbito protección
 - Areas Respeto Patrimonio
 - Grao I Protección BIC
 - Grao II Protección Integral
 - Grao III Protección cautelar
 - Camiño de Santiago
- CLASIFICACIÓN DO SOLO**
- S. R. Prot. de Augas (SRPAg)
 - S. R. Prot. de Costas (SRPC)
 - S. R. Prot. de Augas (SRPAg)
 - S. R. Prot. de Pat. Cultural (SRPPC)
 - S. R. Prot. de Infraestruturas (SRPI)
 - S. R. Prot. de Paisaxística (SRPP)
 - S. R. Prot. de Esp. Naturais (SRPEN)
 - S. R. Prot. de Forestal (SRPF)
 - S. R. Prot. de Agropecuaria (SRPA)
 - S. R. Prot. de Ordinaria (SRPO)
 - Urbanizable Delimitado
 - Solo Urbano
 - Solo de Núcleo Rural
 - LIC Costa da Morte
- Domínio Público Marítimo Terrestre (DPMT)**
- Liña de ribeira
 - Liña de deslinde do Domínio público (DP)
 - Liña de Servidume de Protección (SP)

Denominación: **CASA**
 Localización: **Suarriba**
 Parroquia: **Sardiñeiro (San Xoán)**

Coordenadas UTM:
479.312 / 4.756.431
Sistema de coordenadas:
 Proxección: (U.T.M.) European Datum 1950 Zona 29N
 Unidades: metros

Ordenanza ou norma de aplicación:
SNRT, Patrimonio Arquitectónico e Etnográfico

Nivel de protección: **Ambiental**
 Clase de ben: **Catalogado pola lei 5/2016 do Patrimonio Cultural de Galicia (LPCG)**

Clasificación do solo: **SNR**

Obras permitidas:
As reguladas na normativa segundo o nivel de protección do elemento

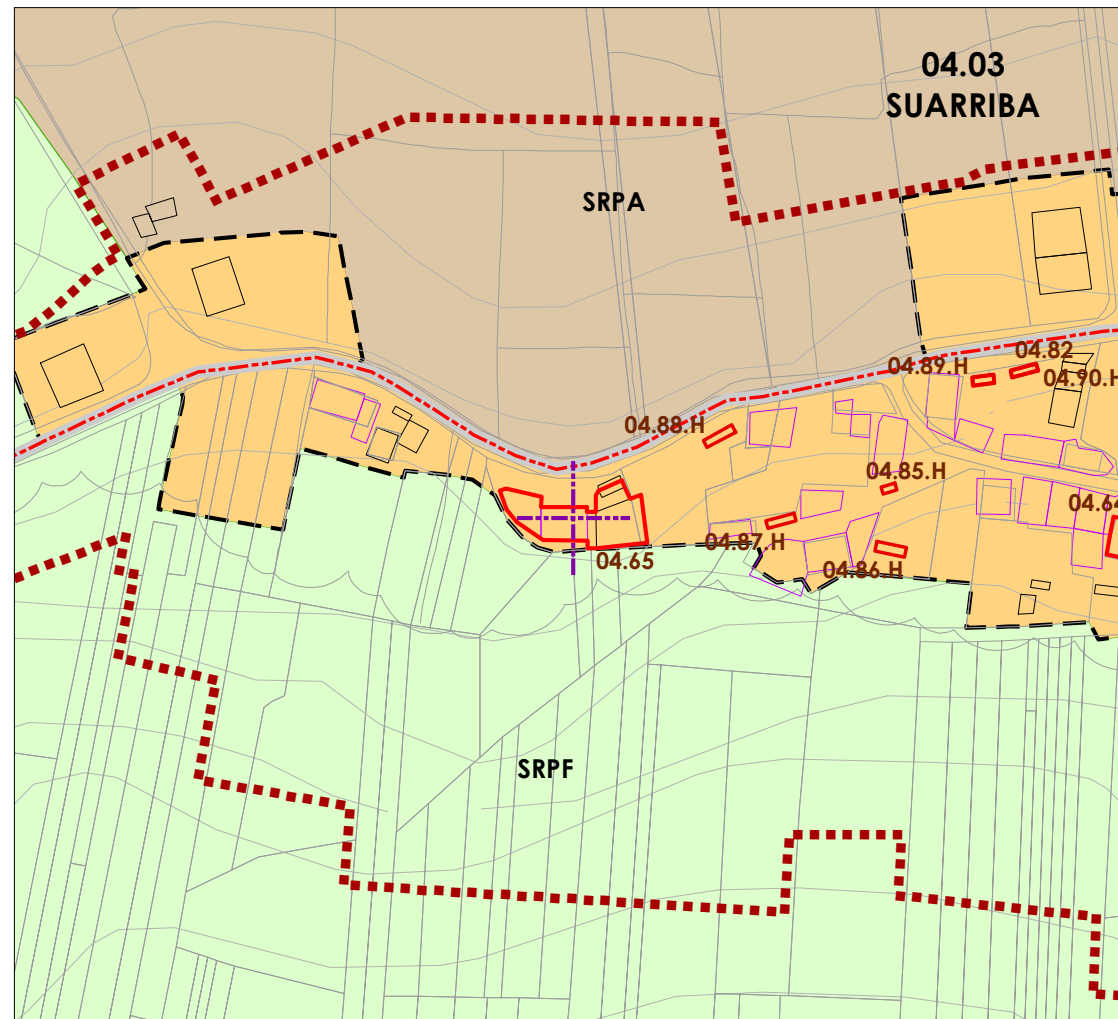
Estado de conservación: **Bo**
 Uso actual: **Residencial**
 Titularidade: **Privada**

Descrición do ben:
 Vivenda adosada a outra vivenda de iguais características, de planta rectangular con dúas alturas. Cuberta a dúas augas con tella cerámica. A fachada principal enfoscada e pintada, conservando a sillería nos ocos de fachada e en toda a parte central da planta alta, un retranqueo que existe no muro. Os catro ocos da planta alta dan a tres balcóns independentes con baranda traballada, parcialmente cubertos polo beirado. Carpintería de madeira en toda a fachada a excepción dunha porta en planta baixa. O elemento situado nun contorno rural, esta rodeado de edificacións tradicionais e novas, así como de terreos de cultivo e tras el, ao sur do núcleo, atópase o Monte de San Xoán.

Planos de ordenación: V.1 C03 (07 de 27) V.13 C05 (05 de 30) E 1: 2000 0 12.5 25 50 metros



Código do elemento: **04.65**



- PATRIMONIO CULTURAL**
- Ámbito protección
 - Areas Respeto Patrimonio
 - Grao I Protección BIC
 - Grao II Protección Integral
 - Grao III Protección cautelar
 - Camiño de Santiago
- CLASIFICACIÓN DO SOLO**
- S. R. Prot. de Augas (SRPAG)
 - S. R. Prot. de Costas (SRPC)
 - S. R. Prot. de Augas (SRPAG)
 - S. R. Prot. de Pat. Cultural (SRPPC)
 - S. R. Prot. de Infraestruturas (SRPI)
 - S. R. Prot. de Paisaxística (SRPP)
 - S. R. Prot. de Esp. Naturais (SRPEN)
 - S. R. Prot. de Forestal (SRPF)
 - S. R. Prot. de Agropecuaria (SRPA)
 - S. R. Prot. de Ordinaria (SRPO)
 - Urbanizable Delimitado
 - Solo Urbano
 - Solo de Núcleo Rural
 - LIC Costa da Morte
- Domínio Público Marítimo Terrestre (DPMT)**
- Liña de ribeira
 - Liña de deslinde do Domínio público (DP)
 - Liña de Servidume de Protección (SP)

Denominación: **CONXUNTO DE EDIFICACIÓNS**
 Localización: **Suarriba**
 Parroquia: **Sardiñeiro (San Xoán)**

Coordenadas UTM:
479.165 / 4.756.438
Sistema de coordenadas:
 Proxección: (U.T.M.) European Datum 1950 Zona 29N
 Unidades: metros

Ordenanza ou norma de aplicación:
SNRT, Patrimonio Arquitectónico e Etnográfico

Nivel de protección: **Ambiental**
 Clase de ben: **Catalogado pola lei 5/2016 do Patrimonio Cultural de Galicia (LPCG)**
 Clasificación do solo: **SNR**

Obras permitidas:
As reguladas na normativa segundo o nivel de protección do elemento

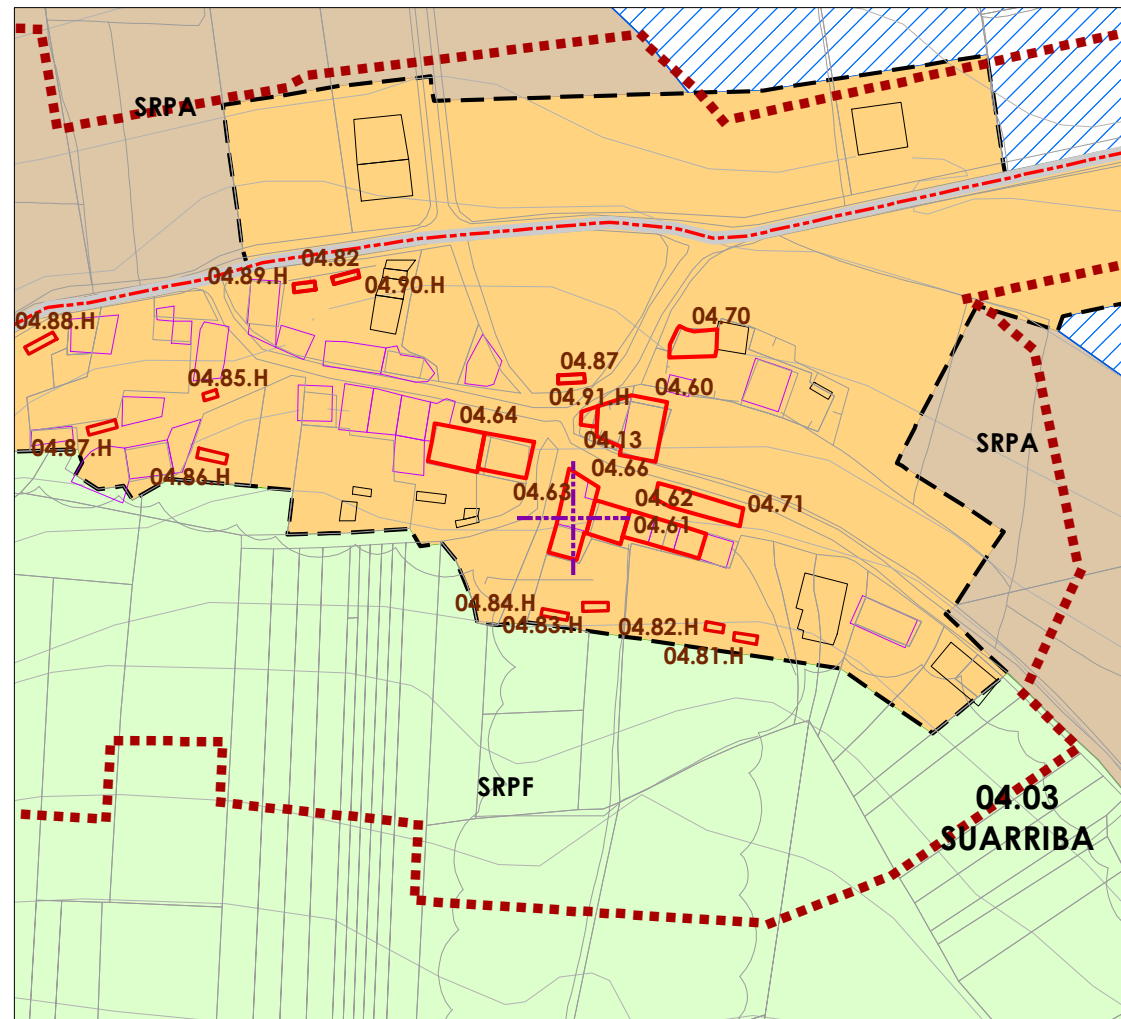
Estado de conservación: **Bo**
 Uso actual: **Residencial**
 Titularidade: **Privada**

Descrición do ben:
 Vivenda de planta rectangular con dúas alturas e cun cobertizo adosado. Cuberta a dúas augas con planchas de fibrocemento . Fachada enfoscada e pintada, excepto pola sillería que se conserva en dúas dos tres ocos da planta alta e no oco central da planta baixa que ademais presenta un arco rebaxado. Os cobertizos aínda conservan a mampostería orixinal e a cuberta de tella curva, excepto na zona de ampliación dun deles. O elemento situado nun contorno rural, esta rodeado de edificacións tradicionais e novas, así como de terreos de cultivo e tras el, ao sur do núcleo, atópase o Monte de San Xoán.

Planos de ordenación: V.1 C03 (07 de 27) V.13 C04 04 de 30 E 1: 2000 0 12.5 25 50 metros



Código do elemento: **04.66**



- PATRIMONIO CULTURAL**
- Ámbito protección
 - Areas Respeto Patrimonio
 - Grao I Protección BIC
 - Grao II Protección Integral
 - Grao III Protección cautelar
 - Camiño de Santiago
- CLASIFICACIÓN DO SOLO**
- S. R. Prot. de Augas (SRPAG)
 - S. R. Prot. de Costas (SRPC)
 - S. R. Prot. de Augas (SRPAG)
 - S. R. Prot. de Pat. Cultural (SRPPC)
 - S. R. Prot. de Infraestruturas (SRPI)
 - S. R. Prot. de Paisaxística (SRPP)
 - S. R. Prot. de Esp. Naturais (SRPEN)
 - S. R. Prot. de Forestal (SRPF)
 - S. R. Prot. de Agropecuaria (SRPA)
 - S. R. Prot. de Ordinaria (SRPO)
 - Urbanizable Delimitado
 - Solo Urbano
 - Solo de Núcleo Rural
 - LIC Costa da Morte
- Domínio Público Marítimo Terrestre (DPMT)**
- Liña de ribeira
 - Liña de deslinde do Domínio público (DP)
 - Liña de Servidume de Protección (SP)

Denominación: **CASA**
 Localización: **Suarriba**
 Parroquia: **Sardiñeiro (San Xoán)**

Coordenadas UTM:
479.343 / 4.756.413
Sistema de coordenadas:
 Proxección: (U.T.M.) European Datum 1950 Zona 29N
 Unidades: metros

Ordenanza ou norma de aplicación:
SNRT, Patrimonio Arquitectónico e Etnográfico

Nivel de protección: **Ambiental**
 Clase de ben: **Catalogado pola lei 5/2016 do Patrimonio Cultural de Galicia (LPCG)**

Clasificación do solo: **SNR**

Obras permitidas:
As reguladas na normativa segundo o nivel de protección

Estado de conservación: **Bo**
 Uso actual: **Residencial**
 Titularidade: **Privada**

Descrición do ben:
 Vivenda de planta rectangular de dúas alturas. Os seus muros son de cachotería de granito con elementos de labra máis fina no perímetro dos ocos. A cuberta é a dúas augas con estrutura de madeira e cubrición de tella curva. Carpintería de madeira na porta de acceso, nas ventás e nas contraventás. Os ocos son todos alintelados. As ventás acristaladas con batentes de tres corpos. Para acceder a nivel de planta baixa dende a rasante exterior dispón dunhas escaleiras que teñen continuidade nun corredor de entrada. Este conxunto está protexido por unha varanda de cantería. A edificación está situada no núcleo de Suarriba, no que existen outras construcións catalogadas como hórreos, fontes e casas. O seu contorno natural está formada campos de cultivo e zonas arboradas.

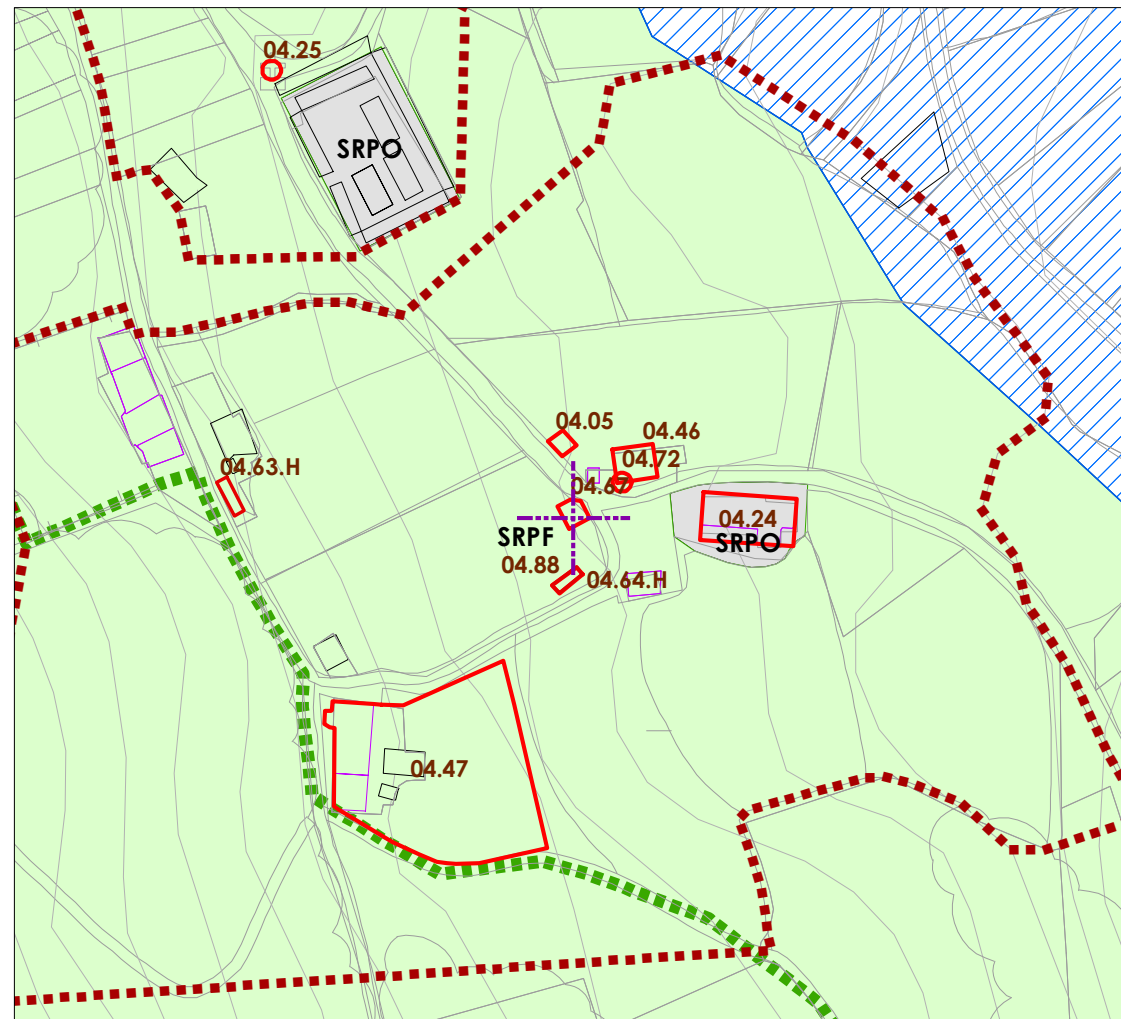
Planos de ordenación: V.1 C03 (07 de 27) V.13 C05 (05 de 30) E 1: 2000 0 12.5 25 50 metros



CVE: X175N15W18
 Verificación: <https://sede.xunta.gal/cve>



Código do elemento: **04.67**



- PATRIMONIO CULTURAL**
- Ámbito protección
 - AreasRespetoPatrimonio
 - Grao I Protección BIC
 - Grao II Protección Integral
 - Grao III Protección cautelar
 - Camiño de Santiago
- CLASIFICACIÓN DO SOLO**
- S. R. Prot. de Augas (SRPAG)
 - S. R. Prot. de Costas (SRPC)
 - S. R. Prot. de Augas (SRPAG)
 - S. R. Prot. de Pat. Cultural (SRPPC)
 - S. R. Prot. de Infraestruturas (SRPI)
 - S. R. Prot. de Paisaxística (SRPP)
 - S. R. Prot. de Esp. Naturais (SRPEN)
 - S. R. Prot. de Forestal (SRPF)
 - S. R. Prot. de Agropecuaria (SRPA)
 - S. R. Prot. de Ordinaria (SRPO)
 - Urbanizable Delimitado
 - Solo Urbano
 - Solo de Núcleo Rural
 - LIC Costa da Morte
- Domínio Público Marítimo Terrestre (DPMT)**
- Liña de ribeira
 - Liña de deslinde do Domimio público (DP)
 - Liña de Servidume de Protección (SP)

Denominación: **ALPENDRE E EIRA**
Localización: **Buxán**
Parroquia: **Sardiñeiro (San Xoán)**

Coordenadas UTM:
480.482 / 4.755.057
Sistema de coordenadas:
Proxección: (U.T.M.) European Datum 1950 Zona 29N
Unidades: metros

Ordenanza ou norma de aplicación:
SRPF, Patrimonio Arquitectónico e Etnográfico

Nivel de protección: **Ambiental**
Clase de ben: **Catalogado pola lei 5/2016 do Patrimonio Cultural de Galicia (LPCG)**
Clasificación do solo: **SRPF**

Obras permitidas:
As reguladas na normativa segundo o nivel de protección

Estado de conservación: **Regular**
Uso actual: **Agropecuario**
Titularidade: **Privada**

Descrición do ben:

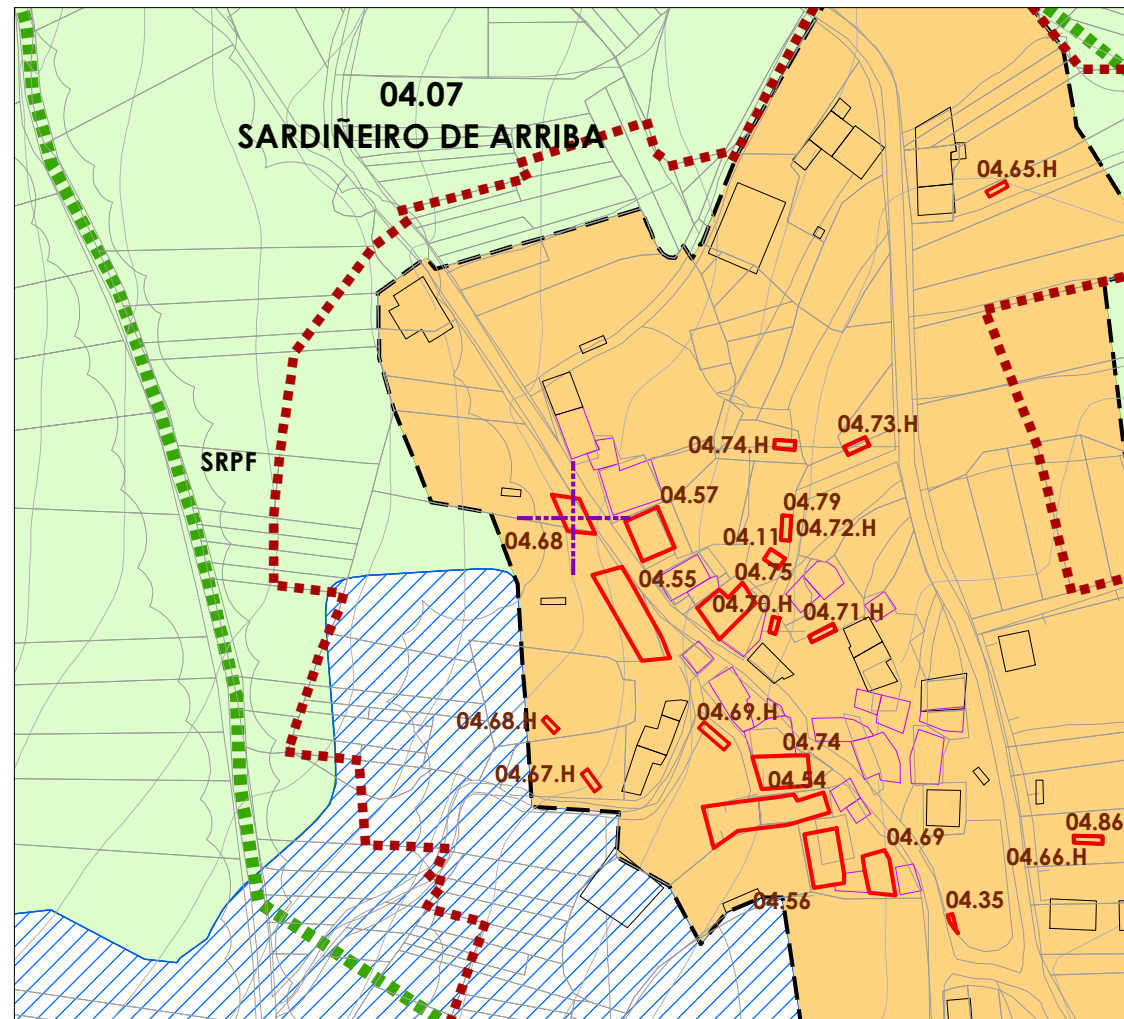
Conxunto arquitectónico formado por unha eira empedrada, o camiño de acceso á mesma, tamén empedrado, un alpendre e un hórreo. A eira está formada por unha plataforma cha, empedrada con lousas de granito, situada nun terreo en pendente. A contención das terras, tanto na parte inferior como superior da plataforma faise por medio de muros de contención de cachotería. O acceso á plataforma dende a vía que pasa pola súa parte inferior faise por un camiño empedrado. Nun dos extremos da plataforma existen un alpendre construído con muros de cachotería e cuberta de placas de fibrocemento a unha auga. Este alpendre ten a súa porta de acceso dende a propia plataforma. Na parte superior da plataforma existe un hórreo catalogado (04.64 H). O conxunto está situado no núcleo de Buxán no entorno da igrexa parroquial de San Xoán. O seu contorno natural está formada pola valgada de campos de cultivo e pradarías que forma o Rego do Medio.

Planos de ordenación: V.1 D04 (13 de 27) -

E 1: 2000 0 12.5 25 50 metros



Código do elemento: **04.68**



- PATRIMONIO CULTURAL**
- Ámbito protección
 - Areas Respeto Patrimonio
 - Grao I Protección BIC
 - Grao II Protección Integral
 - Grao III Protección cautelar
 - Camiño de Santiago
- CLASIFICACIÓN DO SOLO**
- S. R. Prot. de Augas (SRPAG)
 - S. R. Prot. de Costas (SRPC)
 - S. R. Prot. de Augas (SRPAG)
 - S. R. Prot. de Pat. Cultural (SRPPC)
 - S. R. Prot. de Infraestruturas (SRPI)
 - S. R. Prot. de Paisaxística (SRPP)
 - S. R. Prot. de Esp. Naturais (SRPEN)
 - S. R. Prot. de Forestal (SRPF)
 - S. R. Prot. de Agropecuaria (SRPA)
 - S. R. Prot. de Ordinaria (SRPO)
 - Urbanizable Delimitado
 - Solo Urbano
 - Solo de Núcleo Rural
 - LIC Costa da Morte
- Domínio Público Marítimo Terrestre (DPMT)**
- Liña de ribeira
 - Liña de deslinde do Domínio público (DP)
 - Liña de Servidume de Protección (SP)

Denominación: **ALPENDRE**
 Localización: **Sardiñeiro de Arriba**
 Parroquia: **Sardiñeiro (San Xoán)**

Coordenadas UTM:
480.159 / 4.755.689
Sistema de coordenadas:
 Proxección: (U.T.M.) European Datum 1950 Zona 29N
 Unidades: metros

Ordenanza ou norma de aplicación:
SNRT, Patrimonio Arquitectónico e Etnográfico

Nivel de protección: **Ambiental**
 Clase de ben: **Catalogado pola lei 5/2016 do Patrimonio Cultural de Galicia (LPCG)**

Clasificación do solo: **SNR**

Obras permitidas:
As reguladas na normativa segundo o nivel de protección do elemento

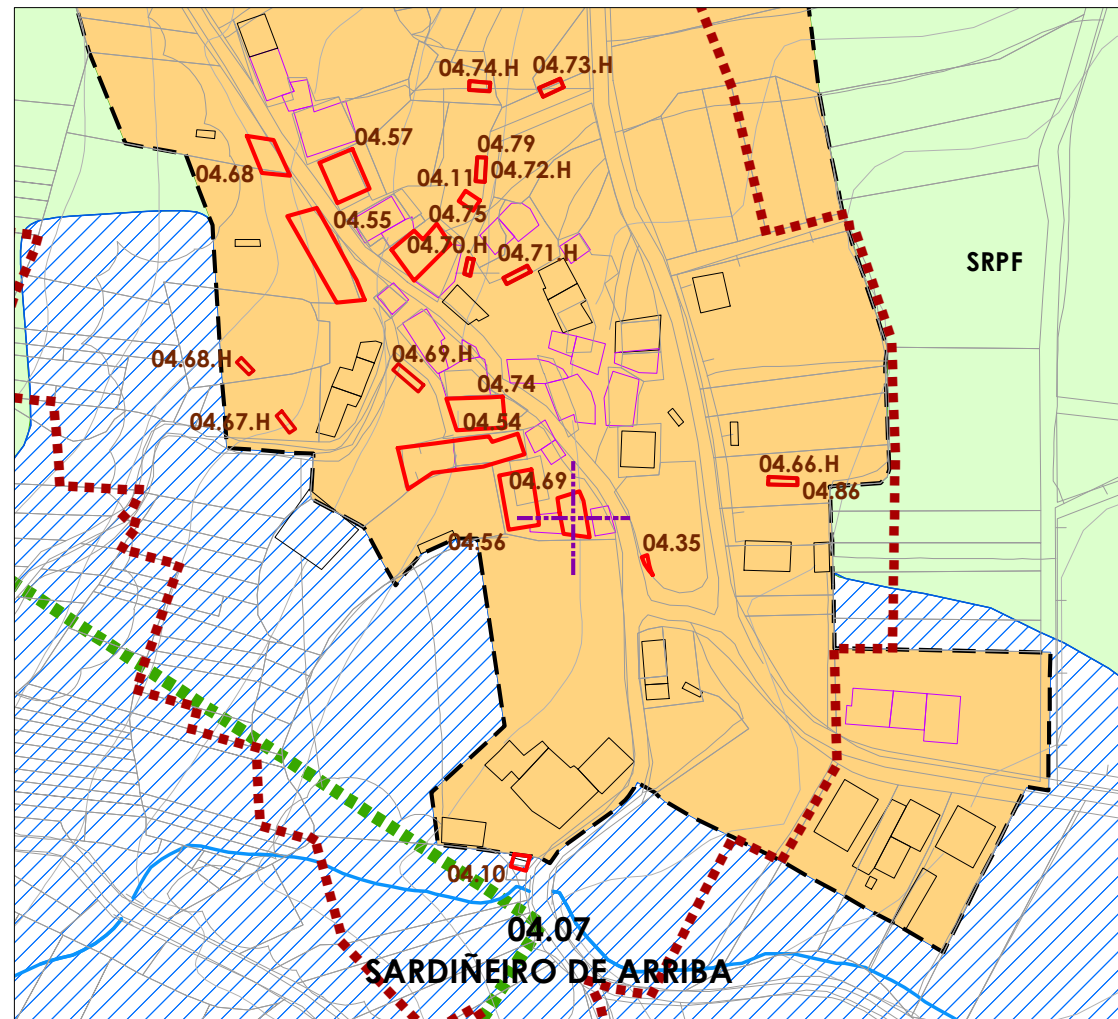
Estado de conservación: **Regular**
 Uso actual: **Agropecuario**
 Titularidade: **Privada**

Descrición do ben:
 Alpendre de planta rectangular e muros de mampostería. Cuberta recente a un auga, con planchas de fibrocemento e vigas de hormigón. Existe unha porta de acceso fronte á estrada e un oco con portal moito máis amplo nun lateral, o que supoñemos de acceso de vehículos. Contorno formado por terreos de cultivo e monte, así como de edificacións tradicionais e de nova construción.

Planos de ordenación: V.1 C04 (08 de 27) V.13 E06 (12 de 30) E 1: 2000 0 12.5 25 50 metros



Código do elemento: **04.69**



- PATRIMONIO CULTURAL**
- Ámbito protección
 - Areas Respeto Patrimonio
 - Grao I Protección BIC
 - Grao II Protección Integral
 - Grao III Protección cautelar
 - Camiño de Santiago
- CLASIFICACIÓN DO SOLO**
- S. R. Prot. de Augas (SRPAG)
 - S. R. Prot. de Costas (SRPC)
 - S. R. Prot. de Augas (SRPAG)
 - S. R. Prot. de Pat. Cultural (SRPPC)
 - S. R. Prot. de Infraestruturas (SRPI)
 - S. R. Prot. de Paisaxística (SRPP)
 - S. R. Prot. de Esp. Naturais (SRPEN)
 - S. R. Prot. de Forestal (SRPF)
 - S. R. Prot. de Agropecuaria (SRPA)
 - S. R. Prot. de Ordinaria (SRPO)
 - Urbanizable Delimitado
 - Solo Urbano
 - Solo de Núcleo Rural
 - LIC Costa da Morte
- Domínio Público Marítimo Terrestre (DPMT)**
- Liña de ribeira
 - Liña de deslinde do Domínio público (DP)
 - Liña de Servidume de Protección (SP)

Denominación: **ALPENDRE**
 Localización: **Sardiñeiro de Arriba**
 Parroquia: **Sardiñeiro (San Xoán)**

Coordenadas UTM:
480.240 / 4.755.594
Sistema de coordenadas:
 Proxección: (U.T.M.) European Datum 1950 Zona 29N
 Unidades: metros

Ordenanza ou norma de aplicación:
SNRT, Patrimonio Arquitectónico e Etnográfico

Nivel de protección: **Ambiental**
 Clase de ben: **Catalogado pola lei 5/2016 do Patrimonio Cultural de Galicia (LPCG)**

Clasificación do solo: **SNR**

Obras permitidas:
As reguladas na normativa segundo o nivel de protección do elemento

Estado de conservación: **Regular**
 Uso actual: **Agropecuario**
 Titularidade: **Privada**

Descrición do ben:
 O alpendre é unha edificación adxectiva de formas sinxelas destinada tradicionalmente ó almacenamento dos apeiros de labranza, leña, palla, etc. Neste caso atópase acaroadado á edificación principal da casa e conta con muros de cachotería de granito como elemento de soporte e cuberta a dúas augas a base de tramado de madeira e tella cerámica curva. A construción está aberta por unha das súas caras laterais e a metade da frontal. A fachada aberta conta con dúas pilastras de cantería. A edificación está situada no núcleo de Sardiñeiro de Arriba, no que destacan outros elementos catalogados como hórreos, fontes e vivendas. O seu entorno natural está formado pola valgada de campos de cultivo e pradarías que forma o Rego do Medio.

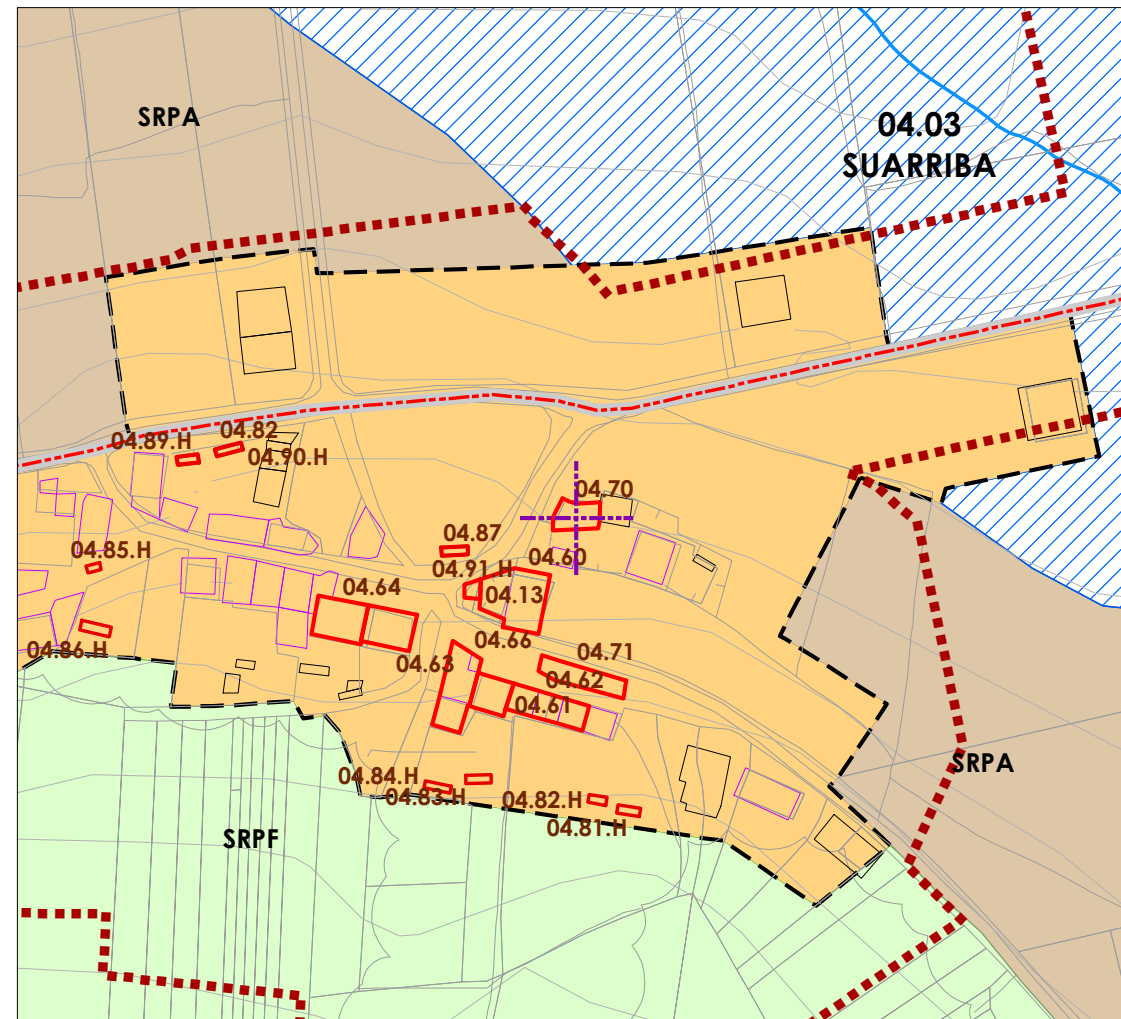
Planos de ordenación: V.1 C04 (08 de 27) V.13 E06 (12 de 30) E 1: 2000 0 12.5 25 50 metros



CVE: X175N15W18
 Verificación: <https://sede.xunta.gal/cve>



Código do elemento: **04.70**



- PATRIMONIO CULTURAL**
- Ámbito protección
 - Areas Respeto Patrimonio
 - Grao I Protección BIC
 - Grao II Protección Integral
 - Grao III Protección cautelar
 - Camiño de Santiago
- CLASIFICACIÓN DO SOLO**
- S. R. Prot. de Augas (SRPAg)
 - S. R. Prot. de Costas (SRPC)
 - S. R. Prot. de Augas (SRPAg)
 - S. R. Prot. de Pat. Cultural (SRPPC)
 - S. R. Prot. de Infraestruturas (SRPI)
 - S. R. Prot. de Paisaxística (SRPP)
 - S. R. Prot. de Esp. Naturais (SRPEN)
 - S. R. Prot. de Forestal (SRPF)
 - S. R. Prot. de Agropecuaria (SRPA)
 - S. R. Prot. de Ordinaria (SRPO)
 - Urbanizable Delimitado
 - Solo Urbano
 - Solo de Núcleo Rural
 - LIC Costa da Morte
- Domínio Público Marítimo Terrestre (DPMT)**
- Liña de ribeira
 - Liña de deslinde do Domínio público (DP)
 - Liña de Servidume de Protección (SP)

Denominación: **ALPENDRE**
 Localización: **Suarriba**
 Parroquia: **Sardiñeiro (San Xoán)**

Coordenadas UTM:
479.375 / 4.756.459
Sistema de coordenadas:
 Proxección: (U.T.M.) European Datum 1950 Zona 29N
 Unidades: metros

Ordenanza ou norma de aplicación:
SNRT, Patrimonio Arquitectónico e Etnográfico

Nivel de protección: **Ambiental**
 Clase de ben: **Catalogado pola lei 5/2016 do Patrimonio Cultural de Galicia (LPCG)**

Clasificación do solo: **SNR**

Obras permitidas:
As reguladas na normativa segundo o nivel de protección

Estado de conservación: **Regular**
 Uso actual: **Agropecuario**
 Titularidade: **Privada**

Descrición do ben:
 O alpendre é unha edificación adxectiva de formas sinxelas destinada tradicionalmente ó almacenamento dos apeiros de labranza, leña, palla, etc. A construción, que conta cunha fachada aberta, está formada por muros de cachotería de granito e cuberta a dúas augas a base de tramado de viguetas prefabricadas de formigón e placas de fibrocemento. A fachada aberta conta con dúas pilastras de cantería. Parte do cerramento de cachotería ten disposición curva. A edificación está situada no núcleo de Suarriba, no que existen outras construcións catalogadas como hórreos, fontes e casas. A súa contorna natural está formada campos de cultivo e zonas arboradas.

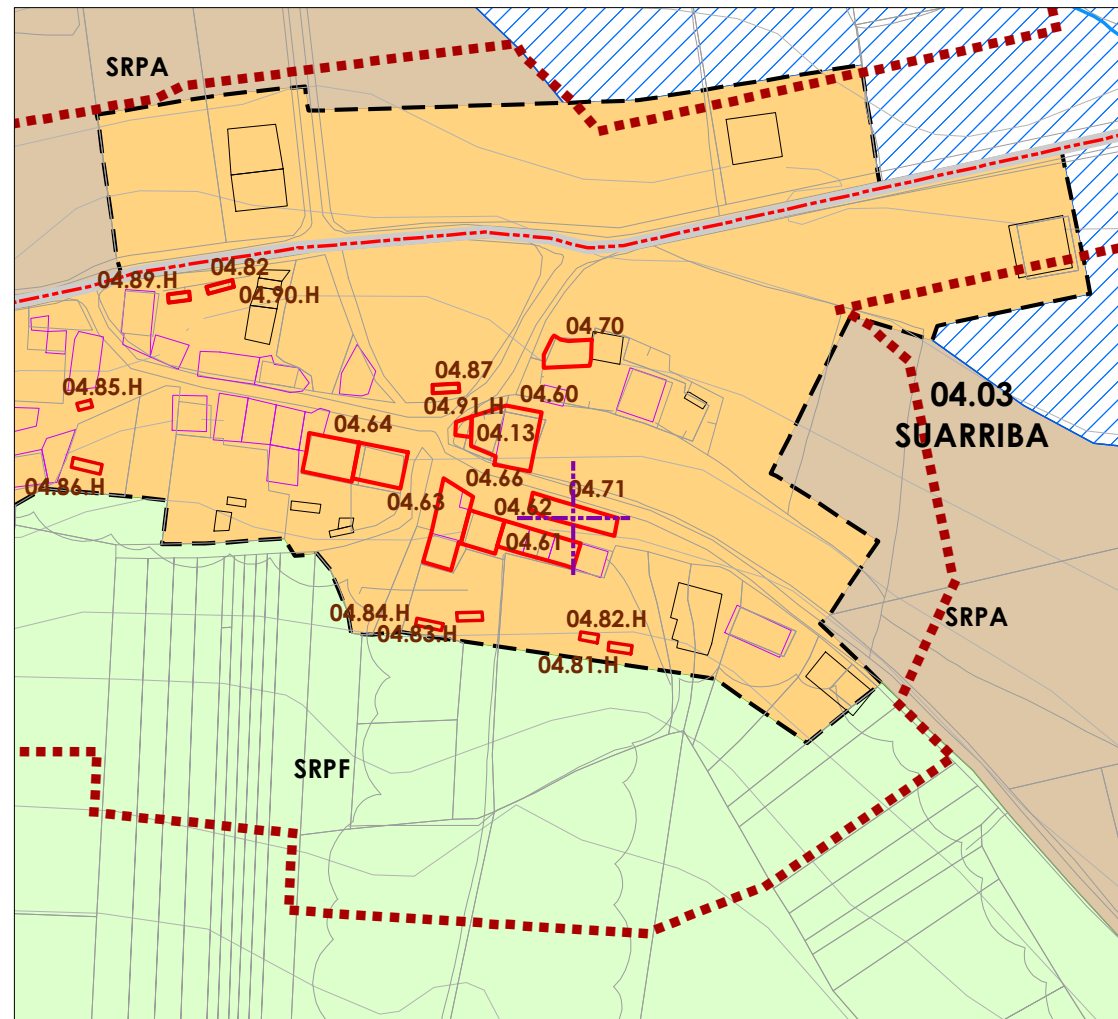
Planos de ordenación: V.1 B03 (04 de 27) V.13 C05 (05 de 30) E 1: 2000 0 12.5 25 50 metros



CVE: X175N15W18
 Verificación: <https://sede.xunta.gal/cve>



Código do elemento: **04.71**



- PATRIMONIO CULTURAL**
- Ámbito protección
 - Areas Respeto Patrimonio
 - Grao I Protección BIC
 - Grao II Protección Integral
 - Grao III Protección cautelar
 - Camiño de Santiago
- CLASIFICACIÓN DO SOLO**
- S. R. Prot. de Augas (SRPAG)
 - S. R. Prot. de Costas (SRPC)
 - S. R. Prot. de Augas (SRPAG)
 - S. R. Prot. de Pat. Cultural (SRPPC)
 - S. R. Prot. de Infraestruturas (SRPI)
 - S. R. Prot. de Paisaxística (SRPP)
 - S. R. Prot. de Esp. Naturais (SRPEN)
 - S. R. Prot. de Forestal (SRPF)
 - S. R. Prot. de Agropecuaria (SRPA)
 - S. R. Prot. de Ordinaria (SRPO)
 - Urbanizable Delimitado
 - Solo Urbano
 - Solo de Núcleo Rural
 - LIC Costa da Morte
- Domínio Público Marítimo Terrestre (DPMT)**
- Liña de ribeira
 - Liña de deslinde do Domínio público (DP)
 - Liña de Servidume de Protección (SP)

Denominación: **ALPENDRE**
 Localización: **Suarriba**
 Parroquia: **Sardiñeiro (San Xoán)**

Coordenadas UTM:
479.377 / 4.756.416
Sistema de coordenadas:
 Proxección: (U.T.M.) European Datum 1950 Zona 29N
 Unidades: metros

Ordenanza ou norma de aplicación:
SNRT, Patrimonio Arquitectónico e Etnográfico

Nivel de protección: **Ambiental**
 Clase de ben: **Catalogado pola lei 5/2016 do Patrimonio Cultural de Galicia (LPCG)**

Clasificación do solo: **SNR**

Obras permitidas:
As reguladas na normativa segundo o nivel de protección

Estado de conservación: **Malo**
 Uso actual: **Agropecuario**
 Titularidade: **Privada**

Descrición do ben:
 Edificación destinada ó almacenamento formada por dous alpendres acaroados. A planta do conxunto é rectangular e de formas sinxelas. A construción está formada por muros de cachotería de granito e cuberta a unha auga a base de tramado de viguetas prefabricadas de formigón e placas de fibrocemento. Un dos alpendres ten a totalidade da súa fachada principal aberta, e conta con dous esteos de cantería para soste cuberta. O segundo alpendre ten só parte da fachada principal aberta. Na actualidade úsanse como almacén de cousas que quedaron en desuso, como ferramentas, utensilios vellos, etc. A edificación está situada no núcleo de Suarriba, no que existen outras construcións catalogadas como hórreos, fontes e casas. A súa contorna natural está formada campos de cultivo e zonas arboradas.

Planos de ordenación: V.1 C03 (07 de 27) V.13 C05 (05 de 30) E 1: 2000 0 12.5 25 50 metros



Código do elemento: **04.72**



- PATRIMONIO CULTURAL**
- Ámbito protección
 - Areas Respeto Patrimonio
 - Grao I Protección BIC
 - Grao II Protección Integral
 - Grao III Protección cautelar
 - Camiño de Santiago
- CLASIFICACIÓN DO SOLO**
- S. R. Prot. de Augas (SRPAG)
 - S. R. Prot. de Costas (SRPC)
 - S. R. Prot. de Augas (SRPAG)
 - S. R. Prot. de Pat. Cultural (SRPPC)
 - S. R. Prot. de Infraestruturas (SRPI)
 - S. R. Prot. de Paisaxística (SRPP)
 - S. R. Prot. de Esp. Naturais (SRPEN)
 - S. R. Prot. de Forestal (SRPF)
 - S. R. Prot. de Agropecuaria (SRPA)
 - S. R. Prot. de Ordinaria (SRPO)
 - Urbanizable Delimitado
 - Solo Urbano
 - Solo de Núcleo Rural
 - LIC Costa da Morte
- Domínio Público Marítimo Terrestre (DPMT)**
- Liña de ribeira
 - Liña de deslinde do Domínio público (DP)
 - Liña de Servidume de Protección (SP)

Denominación: **ESCUDO DA CASA REITORAL**
 Localización: **Sardiñeiro de Abaixo**
 Parroquia: **Sardiñeiro (San Xoán)**

Coordenadas UTM:
480.495 / 4.755.066
Sistema de coordenadas:
 Proxección: (U.T.M.) European Datum 1950 Zona 29N
 Unidades: metros

Ordenanza ou norma de aplicación:
SNRT, Patrimonio Arquitectónico e Etnográfico

Nivel de protección: **Integral**
 Clase de ben: **Declarado B.I.C. en aplicación da lei 5/2016 e do Decreto 571/1963**

Clasificación do solo: **SRPF**

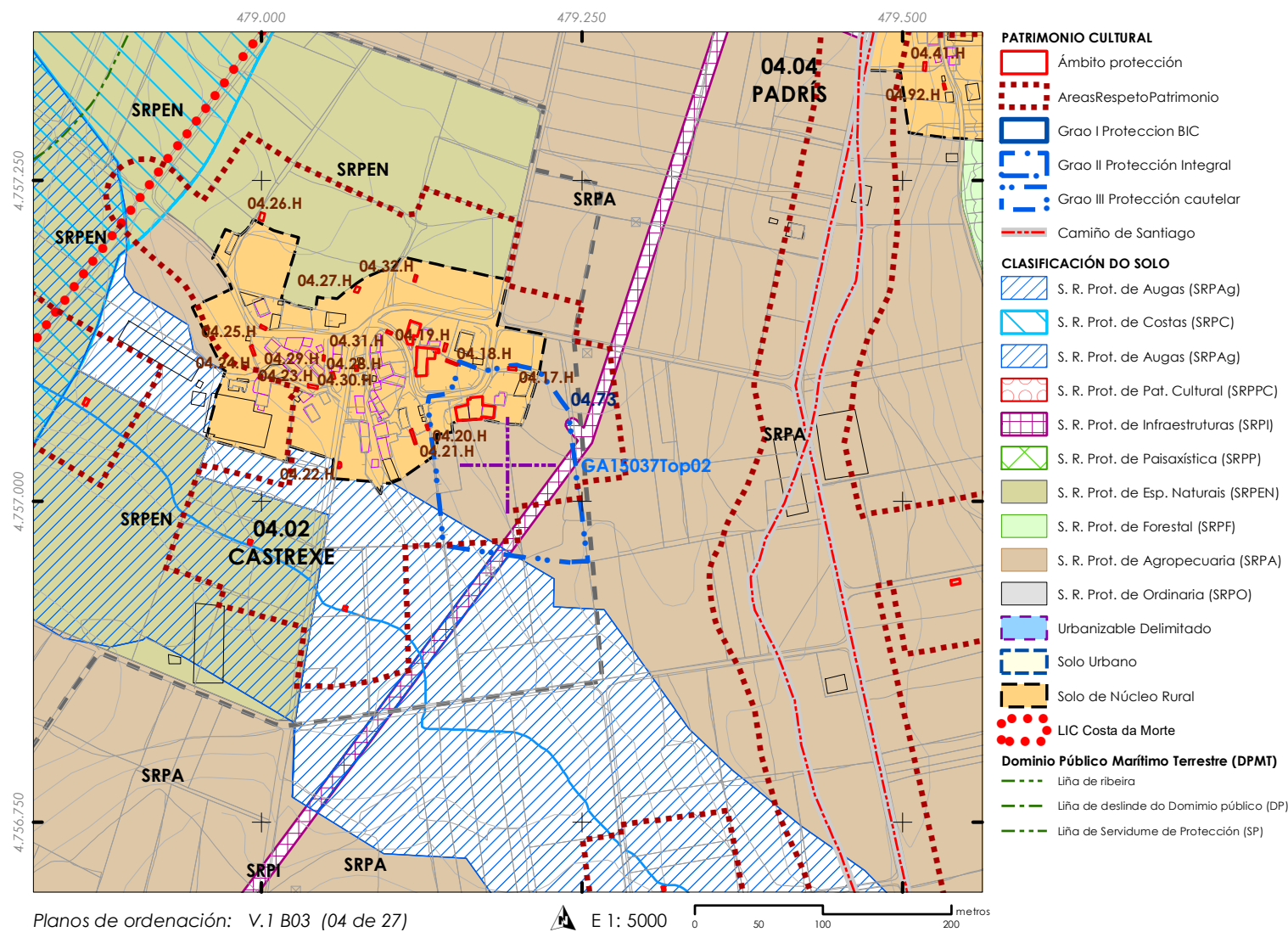
Obras permitidas:
As reguladas na normativa segundo o nivel de protección do elemento

Estado de conservación: **Bo**
 Uso actual: **-**
 Titularidade: **Privada**

Descrición do ben:
 Escudo situado na planta alta da fachada principal da casa reitoral da parroquia de Sardiñeiro. Leva adorno exterior e a superficie do campo está ocupada por catro grupos de faixas, dous horizontais e dous verticais. A mesma fachada, debaixo do escudo, presenta dúas pedras con texto labrado. A casa reitoral está emprazada preto do núcleo urbano de Sardiñeiro de Abaixo, nun pequeno grupo de edificacións formado pola casa reitoral, a igrexa, o camposanto e outras construcións de carácter tradicional. O seu contorno natural está formada pola valgada de campos de cultivo e pradarías que forma o Rego do Medio.

Planos de ordenación: V.1 D04 (13 de 27) - E 1: 2000 0 12.5 25 50 metros





Nº de rexistro: **GA15037Top02**

Código do elemento: **04.73**

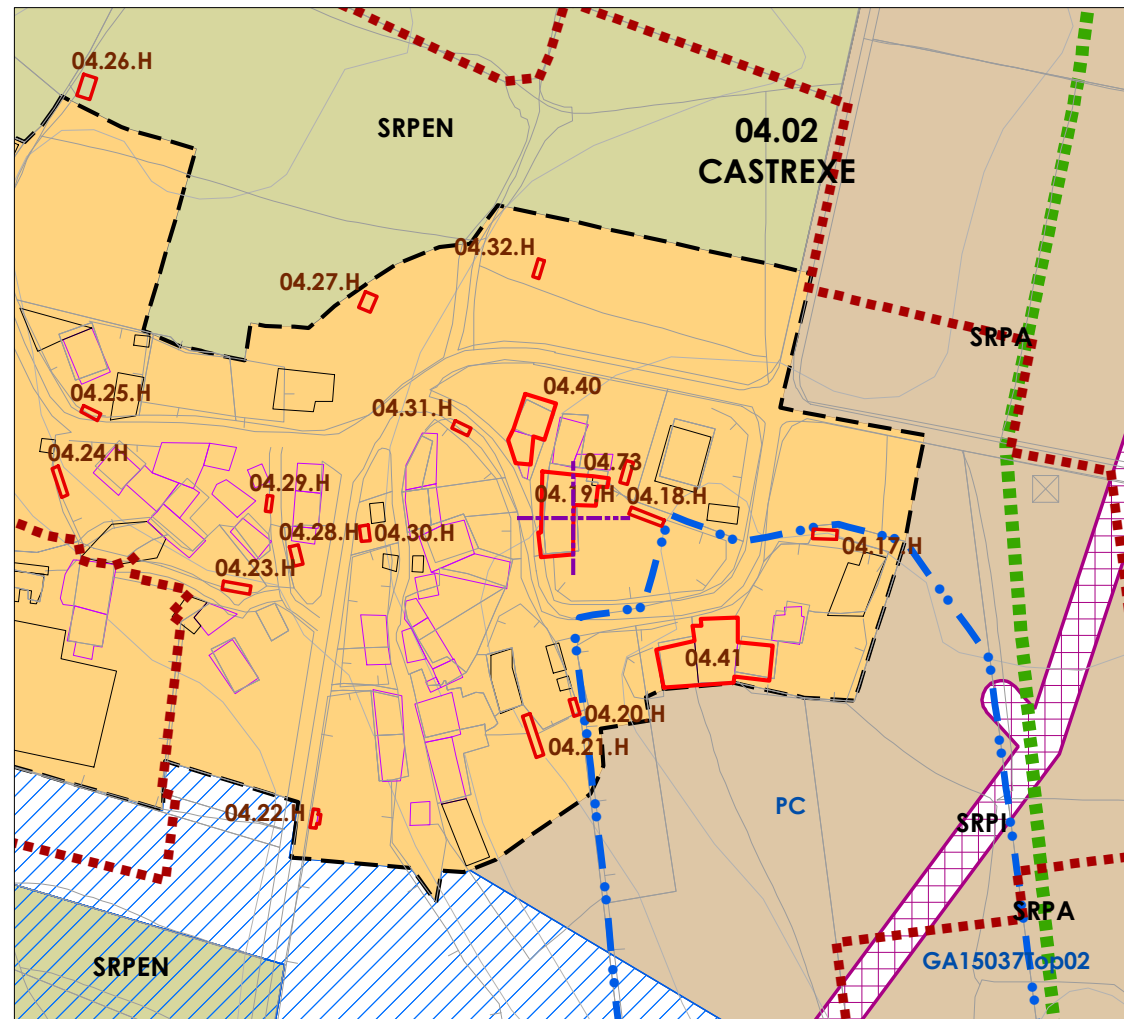
Denominación: **Castrexe, Xacementos** Coordenadas UTM: **479.191 / 4.757.027**
 Localización: **Castrexe**
 Parroquia: **Sardiñeiro (San Xoán)**
Sistema de coordenadas: Proyección: (U.T.M.) European Datum 1950 Zona 29N Unidades: metros

Adscripción cultural: **Idade de Ferro/Idade Media** Adscripción tipolóxica: **Indeterminada**
 Ordenanza ou norma de aplicación: **SNR, SRPA, SRPI, SRPAG, Patrimonio Arqueolóxico.**
 Nivel de protección: **Grado III** Nivel de protección entorno: **Grado III** Clasificación do solo: **SNR, SRPA, SRPI, SRPAG**
 Categoría de protección:
 Obras permitidas:
 Estado de conservación: Uso actual: **Prados e cultivos** Titularidade: **Privada**

Descrición do ben:
 Nesta zona non se localizaron restos arqueolóxicos que confirmen a presenza dun xacemento, aínda que tanto a toponimia (Castrexe) como a morfoloxía do terreo parecen apuntar á posible existencia dun xacemento de época castreña ou altomedieval.



Código do elemento: **04.73**



- PATRIMONIO CULTURAL**
- Ámbito protección
 - Areas Respeto Patrimonio
 - Grao I Protección BIC
 - Grao II Protección Integral
 - Grao III Protección cautelar
 - Camiño de Santiago
- CLASIFICACIÓN DO SOLO**
- S. R. Prot. de Augas (SRPAG)
 - S. R. Prot. de Costas (SRPC)
 - S. R. Prot. de Augas (SRPAG)
 - S. R. Prot. de Pat. Cultural (SRPPC)
 - S. R. Prot. de Infraestruturas (SRPI)
 - S. R. Prot. de Paisaxística (SRPP)
 - S. R. Prot. de Esp. Naturais (SRPEN)
 - S. R. Prot. de Forestal (SRPF)
 - S. R. Prot. de Agropecuaria (SRPA)
 - S. R. Prot. de Ordinaria (SRPO)
 - Urbanizable Delimitado
 - Solo Urbano
 - Solo de Núcleo Rural
 - LIC Costa da Morte
- Domínio Público Marítimo Terrestre (DPMT)**
- Liña de ribeira
 - Liña de deslinde do Domínio público (DP)
 - Liña de Servidume de Protección (SP)

Denominación: **CASA EN CASTREXE CON HÓRREO**
 Localización: **Castrexe**
 Parroquia: **Sardiñeiro (San Xoán)**

Coordenadas UTM:
479.128 / 4.757.110
Sistema de coordenadas:
 Proxección: (U.T.M.) European Datum 1950 Zona 29N
 Unidades: metros

Ordenanza ou norma de aplicación:
SNRT, Patrimonio Arquitectónico e Etnográfico

Nivel de protección: **Ambiental**
 Clase de ben: **Catalogado pola lei 5/2016 do Patrimonio Cultural de Galicia (LPCG)**
 Clasificación do solo: **SNR**

Obras permitidas:
As reguladas na normativa segundo o nivel de protección do elemento

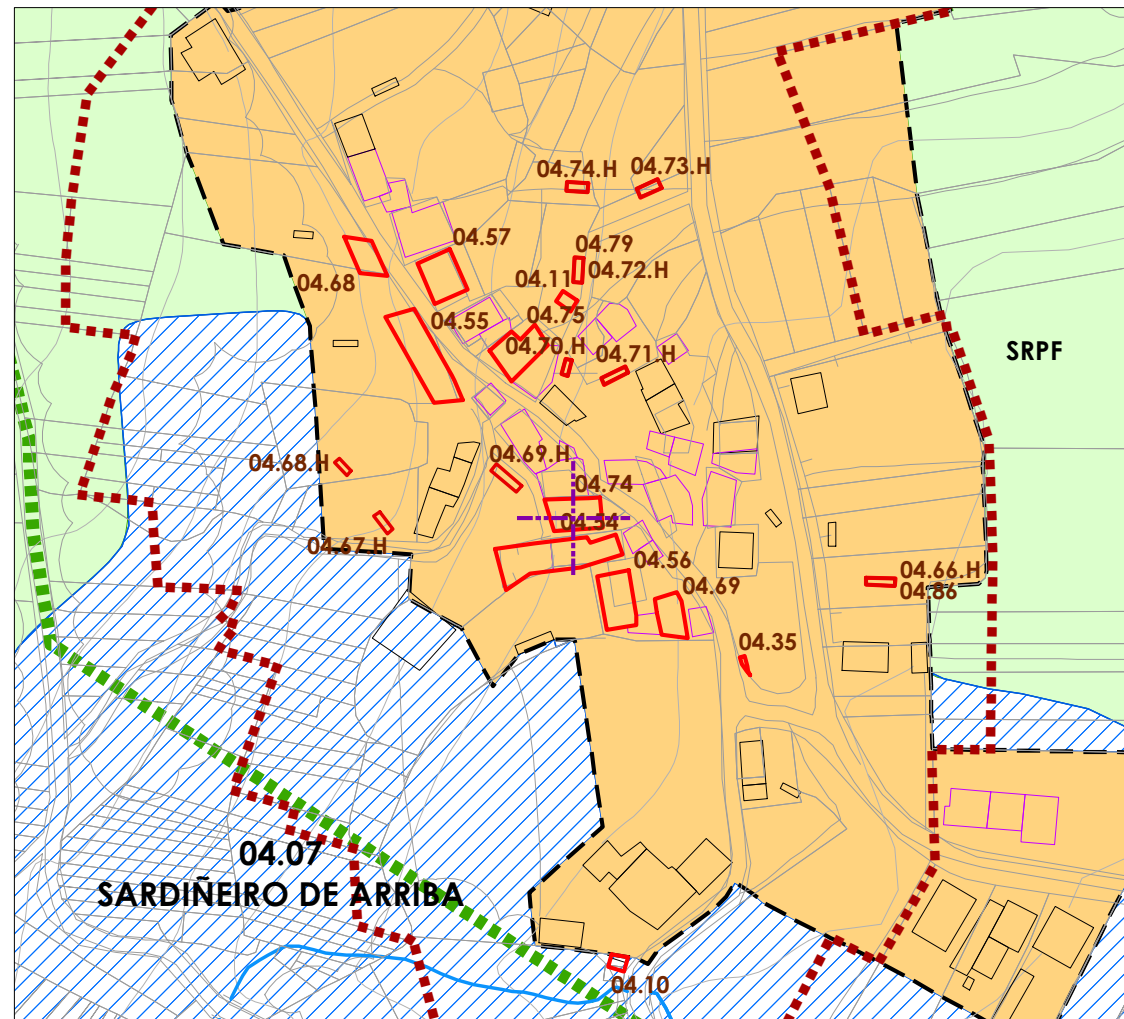
Estado de conservación: **Bo**
 Uso actual: **Residencial**
 Titularidade: **Privada**

Descrición do ben:
 Vivenda tradicional illada restaurada de dous andares. Planta rectangular con muros de cachotaría vista agás nos ocos e esquinas. Disposición de ocos regular, as carpinterías son de recente implantación. Da restauración engadíronse un balcón na fachada este e tres bufardas na cuberta. Cuberta a dúas augas de cubrición de tella. A edificación está situada no núcleo de Castrexe, no que existen outras construcións catalogadas como hórreos e casas. A súa contorna está formada por edificacións tradicionais, campos de cultivo e zonas arboradas.

Planos de ordenación: V.1 B03 (04 de 27) V.13 B04 (02 de 30) E 1: 2000 0 12.5 25 50 metros



Código do elemento: **04.74**



- PATRIMONIO CULTURAL**
- Ámbito protección
 - AreasRespetoPatrimonio
 - Grao I Protección BIC
 - Grao II Protección Integral
 - Grao III Protección cautelar
 - Camiño de Santiago
- CLASIFICACIÓN DO SOLO**
- S. R. Prot. de Augas (SRPAG)
 - S. R. Prot. de Costas (SRPC)
 - S. R. Prot. de Augas (SRPAG)
 - S. R. Prot. de Pat. Cultural (SRPPC)
 - S. R. Prot. de Infraestruturas (SRPI)
 - S. R. Prot. de Paisaxística (SRPP)
 - S. R. Prot. de Esp. Naturais (SRPEN)
 - S. R. Prot. de Forestal (SRPF)
 - S. R. Prot. de Agropecuaria (SRPA)
 - S. R. Prot. de Ordinaria (SRPO)
 - Urbanizable Delimitado
 - Solo Urbano
 - Solo de Núcleo Rural
 - LIC Costa da Morte
- Domínio Público Marítimo Terrestre (DPMT)**
- Liña de ribeira
 - Liña de deslinde do Domínio público (DP)
 - Liña de Servidume de Protección (SP)

Denominación: **CASA DE SARDIÑEIRO DE ARRIBA I**
 Localización: **Sardiñeiro de Arriba**
 Parroquia: **Sardiñeiro (San Xoán)**

Coordenadas UTM:
480.214 / 4.755.621
Sistema de coordenadas:
 Proxección: (U.T.M.) European Datum 1950 Zona 29N
 Unidades: metros

Ordenanza ou norma de aplicación:
SNRT, Patrimonio Arquitectónico e Etnográfico

Nivel de protección: **Ambiental**
 Clase de ben: **Catalogado pola lei 5/2016 do Patrimonio Cultural de Galicia (LPCG)**

Clasificación do solo: **SNR**

Obras permitidas:
As reguladas na normativa segundo o nivel de protección do elemento

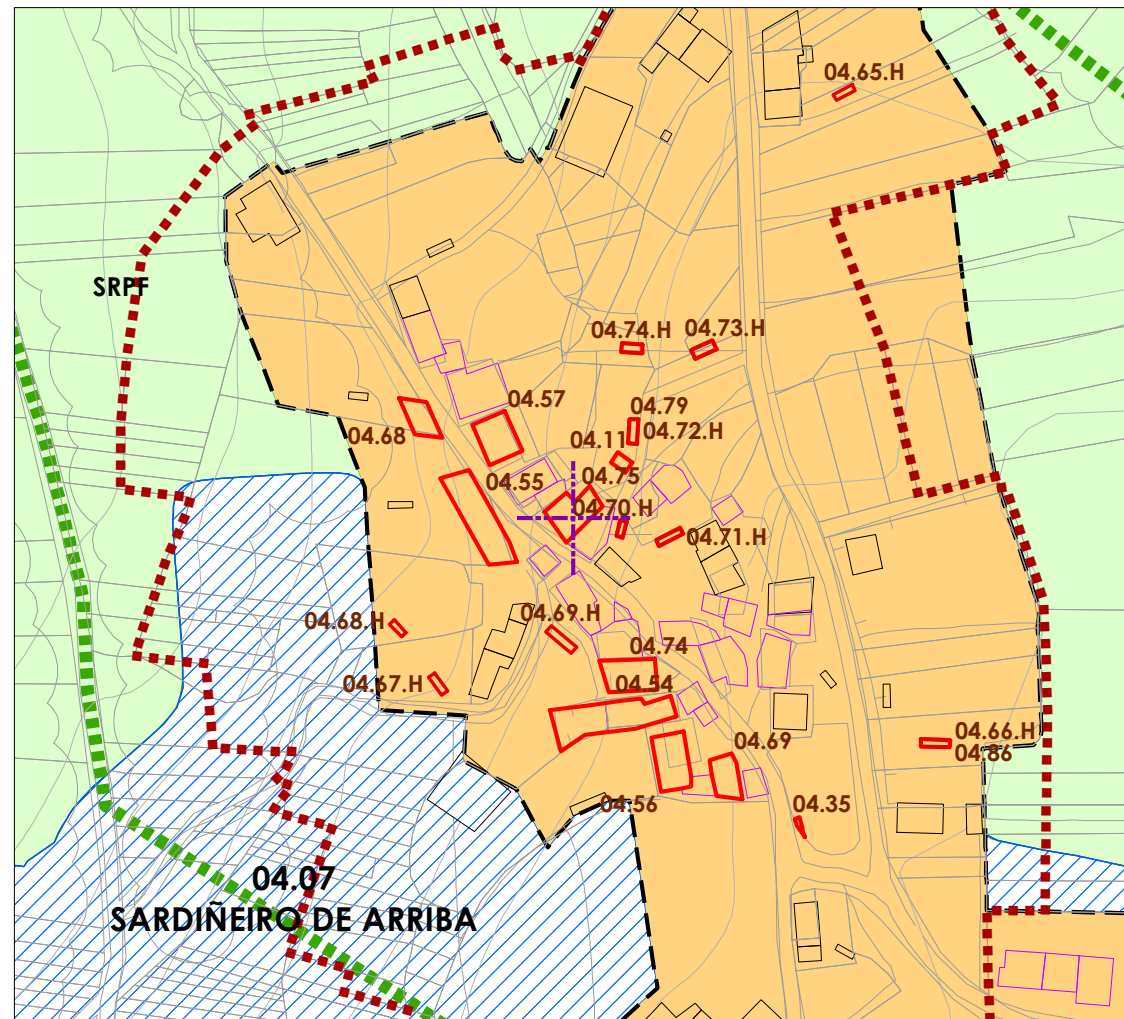
Estado de conservación: **Bo**
 Uso actual: **Residencial**
 Titularidade: **Privada**

Descrición do ben:
 Vivenda tradicional illada restaurada de dous andares. Planta rectangular con muros de cachotaría vista agás nos ocos e esquinas. Acédese a fachada principal a través dunhas ecaleiras entre muros de cachotaría. Disposición de ocos regular, na fachada principal ventás e porta con arco alintelado, salientar o peitoril de cantaría das ventás. No segundo andar corredor de cantaría con varanda de enreixado de forxa e tres portas. Carpintarías restauradas de madeira con contras. Cuberta a dúas augas de cubrición de tella. A edificación está situada no núcleo de Sardiñeiro de Arriba, no que existen outras construcións catalogadas como hórreos e casas. A súa contorna está formada por edificacións tradicionais, campos de cultivo e zonas arboradas.

Planos de ordenación: V.1 C04 (08 de 27) V.13 E06 (12 de 30) E 1: 2000 0 12.5 25 50 metros



Código do elemento: **04.75**



- PATRIMONIO CULTURAL**
- Ámbito protección
 - Areas Respeto Patrimonio
 - Grao I Protección BIC
 - Grao II Protección Integral
 - Grao III Protección cautelar
 - Camiño de Santiago
- CLASIFICACIÓN DO SOLO**
- S. R. Prot. de Augas (SRPAG)
 - S. R. Prot. de Costas (SRPC)
 - S. R. Prot. de Augas (SRPAG)
 - S. R. Prot. de Pat. Cultural (SRPPC)
 - S. R. Prot. de Infraestruturas (SRPI)
 - S. R. Prot. de Paisaxística (SRPP)
 - S. R. Prot. de Esp. Naturais (SRPEN)
 - S. R. Prot. de Forestal (SRPF)
 - S. R. Prot. de Agropecuaria (SRPA)
 - S. R. Prot. de Ordinaria (SRPO)
 - Urbanizable Delimitado
 - Solo Urbano
 - Solo de Núcleo Rural
 - LIC Costa da Morte
- Domínio Público Marítimo Terrestre (DPMT)**
- Liña de ribeira
 - Liña de deslinde do Domínio público (DP)
 - Liña de Servidume de Protección (SP)

Denominación: **CASA DE SARDIÑEIRO DE ARRIBA II**
 Localización: **Sardiñeiro de Arriba**
 Parroquia: **Sardiñeiro (San Xoán)**

Coordenadas UTM:
480.199 / 4.755.664
Sistema de coordenadas:
 Proxección: (U.T.M.) European Datum 1950 Zona 29N
 Unidades: metros

Ordenanza ou norma de aplicación:
SNRT, Patrimonio Arquitectónico e Etnográfico

Nivel de protección: **Ambiental**
 Clase de ben: **Catalogado pola lei 5/2016 do Patrimonio Cultural de Galicia (LPCG)**

Clasificación do solo: **SNR**

Obras permitidas:
As reguladas na normativa segundo o nivel de protección do elemento

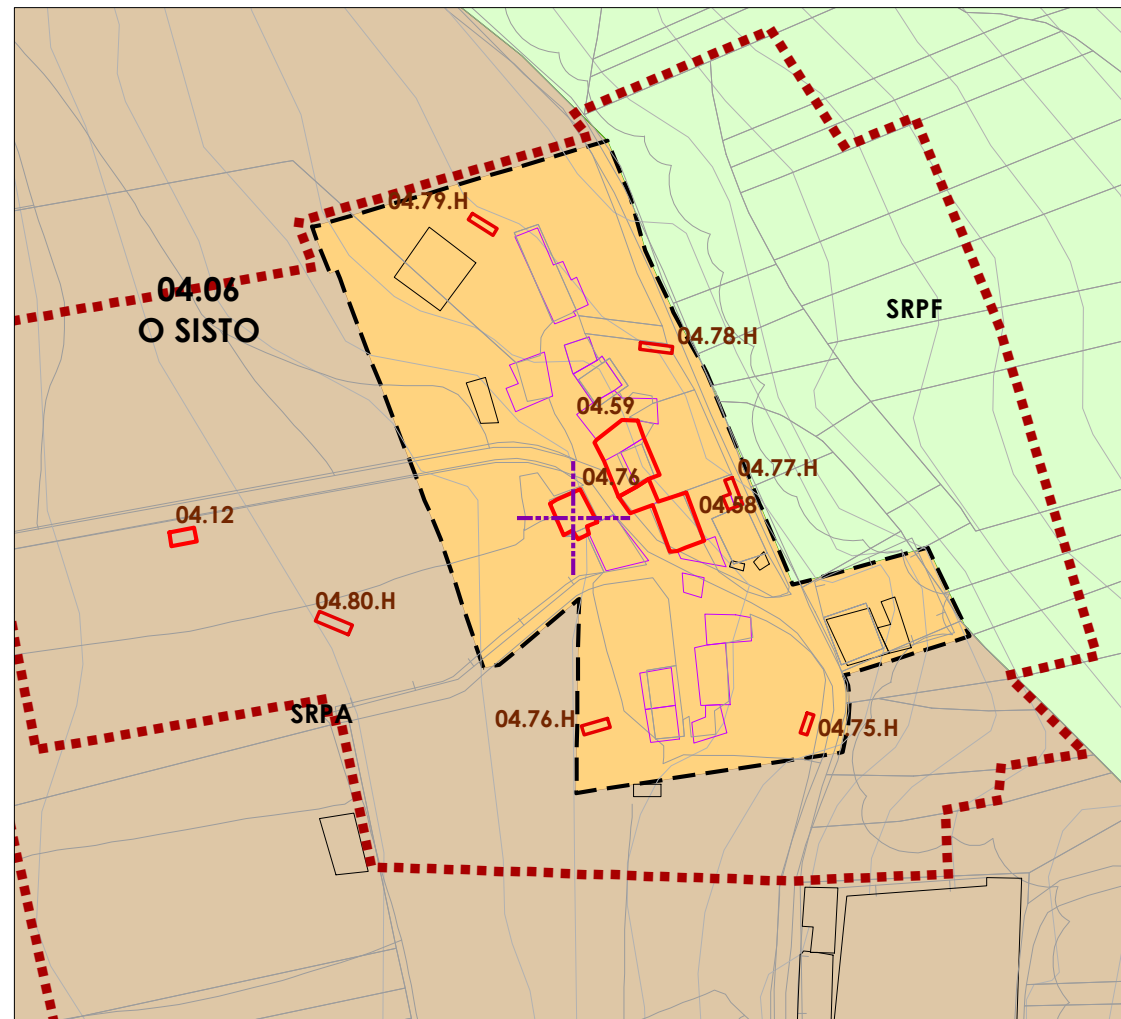
Estado de conservación: **Regular**
 Uso actual: **Residencial**
 Titularidade: **Privada**

Descrición do ben:
 Vivenda tradicional acaroadada de planta rectangular e muros de sillarejo que se intuyen baixo o recebado, con distinto color nos ocos e esquinas. Disposición de ocos regular con carpintarías resturadas, o lintel e peitoril das ventás é de cantaría. Salientar a presenza dun banco de pedra na marxe dereita da porta de acceso. Cuberta a dúas augas de cubrición de uralita, que non concorda co resto da edificación. A edificación está situada no núcleo de Sardiñeiro de Arriba, no que existen outras construcións catalogadas como hórreos e casas. A súa contorna está formada por edificacións tradicionais, campos de cultivo e zonas arboradas.

Planos de ordenación: V.1 C04 (08 de 27) V.13 E06 (12 de 30) E 1: 2000 0 12.5 25 50 metros



Código do elemento: **04.76**



- PATRIMONIO CULTURAL**
- Ámbito protección
 - Areas Respeto Patrimonio
 - Grao I Protección BIC
 - Grao II Protección Integral
 - Grao III Protección cautelar
 - Camiño de Santiago
- CLASIFICACIÓN DO SOLO**
- S. R. Prot. de Augas (SRPAG)
 - S. R. Prot. de Costas (SRPC)
 - S. R. Prot. de Augas (SRPAG)
 - S. R. Prot. de Pat. Cultural (SRPPC)
 - S. R. Prot. de Infraestruturas (SRPI)
 - S. R. Prot. de Paisaxística (SRPP)
 - S. R. Prot. de Esp. Naturais (SRPEN)
 - S. R. Prot. de Forestal (SRPF)
 - S. R. Prot. de Agropecuaria (SRPA)
 - S. R. Prot. de Ordinaria (SRPO)
 - Urbanizable Delimitado
 - Solo Urbano
 - Solo de Núcleo Rural
 - LIC Costa da Morte
- Domínio Público Marítimo Terrestre (DPMT)**
- Liña de ribeira
 - Liña de deslinde do Domínio público (DP)
 - Liña de Servidume de Protección (SP)

Denominación: **CASA EN O SISTO** Coordenadas UTM:
479.645 / 4.756.943
 Localización: **O Sisto**
 Parroquia: **Sardiñeiro (San Xoán)**
Sistema de coordenadas:
Proxección: (U.T.M.) European Datum 1950 Zona 29N
Unidades: metros

Ordenanza ou norma de aplicación:
SNRT, Patrimonio Arquitectónico e Etnográfico

Nivel de protección: **Ambiental** Clasificación do solo:
SNR
 Clase de ben:
Catalogado pola lei 5/2016 do Patrimonio Cultural de Galicia (LPCG)

Obras permitidas:
As reguladas na normativa segundo o nivel de protección do elemento

Estado de conservación: **Bo** Uso actual:
Residencial Titularidade:
Privada

Descrición do ben:
 Vivenda tradicional illada restaurada de dous andares e semisoto. Planta rectangular con muros de cachotaría recebada e pintada en rosa agás nos ocos, esquinas e liñas de imposta pintados en branco. O semisoto é en cachotaría vista. Disposición de ocos regular, na fachada principal ventás do segundo andar con peitoril semellando un balcón con varanda pintada en branco. Carpintarías restauradas. Cuberta a dúas augas de cubrición de tella. A edificación está situada no núcleo de O Sisto, no que existen outras construcións catalogadas como hórreos e casas. A súa contorna está formada por edificacións tradicionais, campos de cultivo e zonas arboradas.

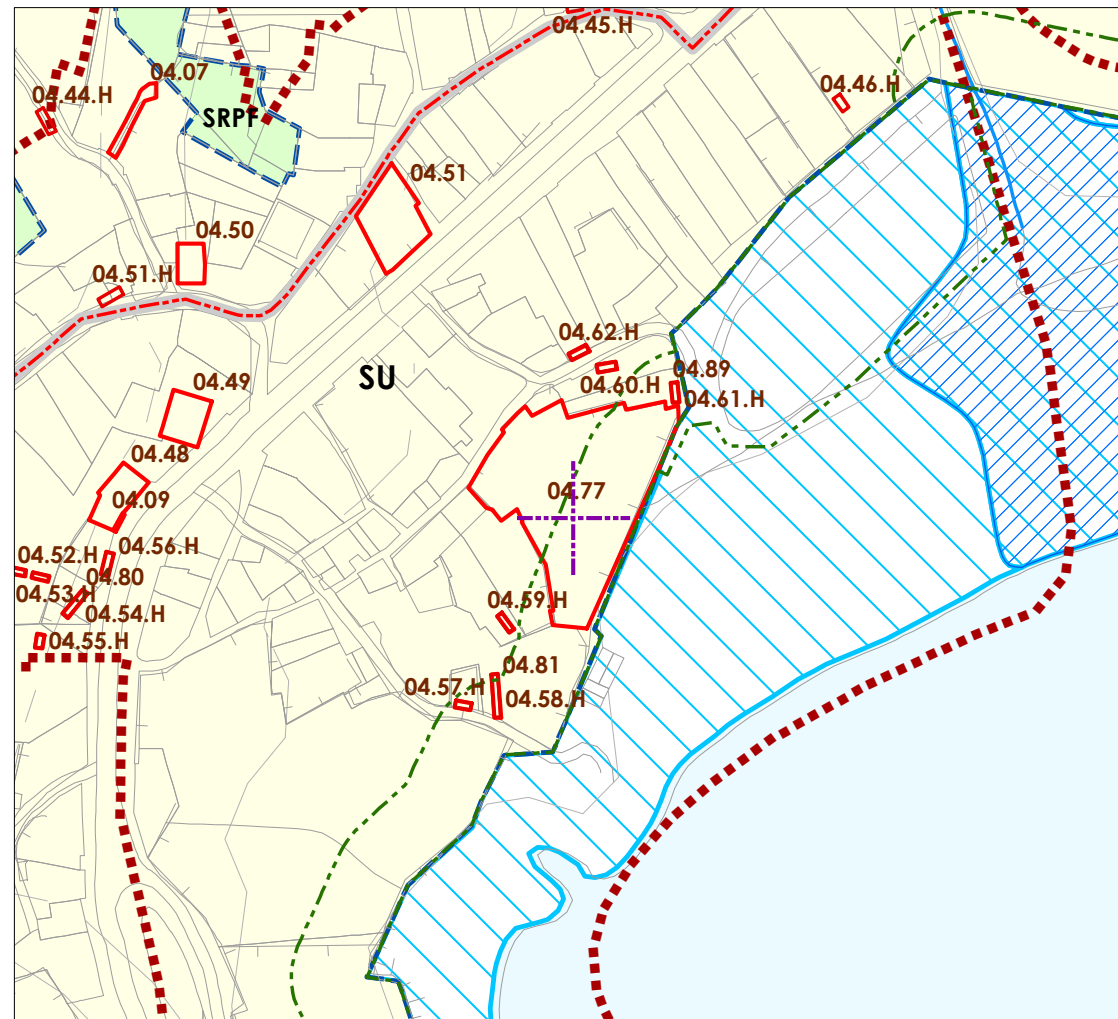
Planos de ordenación: V.1 B04 (05 de 27) V.13 B05 (03 de 30) E 1: 2000 0 12.5 25 50 metros



CVE: X175N15W18
 Verificación: <https://sede.xunta.gal/cve>



Código do elemento: **04.77**



- PATRIMONIO CULTURAL**
- Ámbito protección
 - AreasRespetoPatrimonio
 - Grao I Protección BIC
 - Grao II Protección Integral
 - Grao III Protección cautelar
 - Camiño de Santiago
- CLASIFICACIÓN DO SOLO**
- S. R. Prot. de Augas (SRPAG)
 - S. R. Prot. de Costas (SRPC)
 - S. R. Prot. de Augas (SRPAG)
 - S. R. Prot. de Pat. Cultural (SRPPC)
 - S. R. Prot. de Infraestruturas (SRPI)
 - S. R. Prot. de Paisaxística (SRPP)
 - S. R. Prot. de Esp. Naturais (SRPEN)
 - S. R. Prot. de Forestal (SRPF)
 - S. R. Prot. de Agropecuaria (SRPA)
 - S. R. Prot. de Ordinaria (SRPO)
 - Urbanizable Delimitado
 - Solo Urbano
 - Solo de Núcleo Rural
 - LIC Costa da Morte
- Domínio Público Marítimo Terrestre (DPMT)**
- Liña de ribeira
 - Liña de deslinde do Domínio público (DP)
 - Liña de Servidume de Protección (SP)

Denominación: **CASA NA PRAIA DE SARDIÑEIRO**
 Localización: **Sardiñeiro**
 Parroquia: **Sardiñeiro (San Xoán)**

Coordenadas UTM:
480.937 / 4.754.346
Sistema de coordenadas:
 Proxección: (U.T.M.) European Datum 1950 Zona 29N
 Unidades: metros

Ordenanza ou norma de aplicación:
SU-R, Patrimonio Arquitectónico e Etnográfico

Nivel de protección: **Ambiental**
 Clase de ben: **Catalogado pola lei 5/2016 do Patrimonio Cultural de Galicia (LPCG)**


Clasificación do solo: **SU**

Obras permitidas:
As reguladas na normativa segundo o nivel de protección do elemento

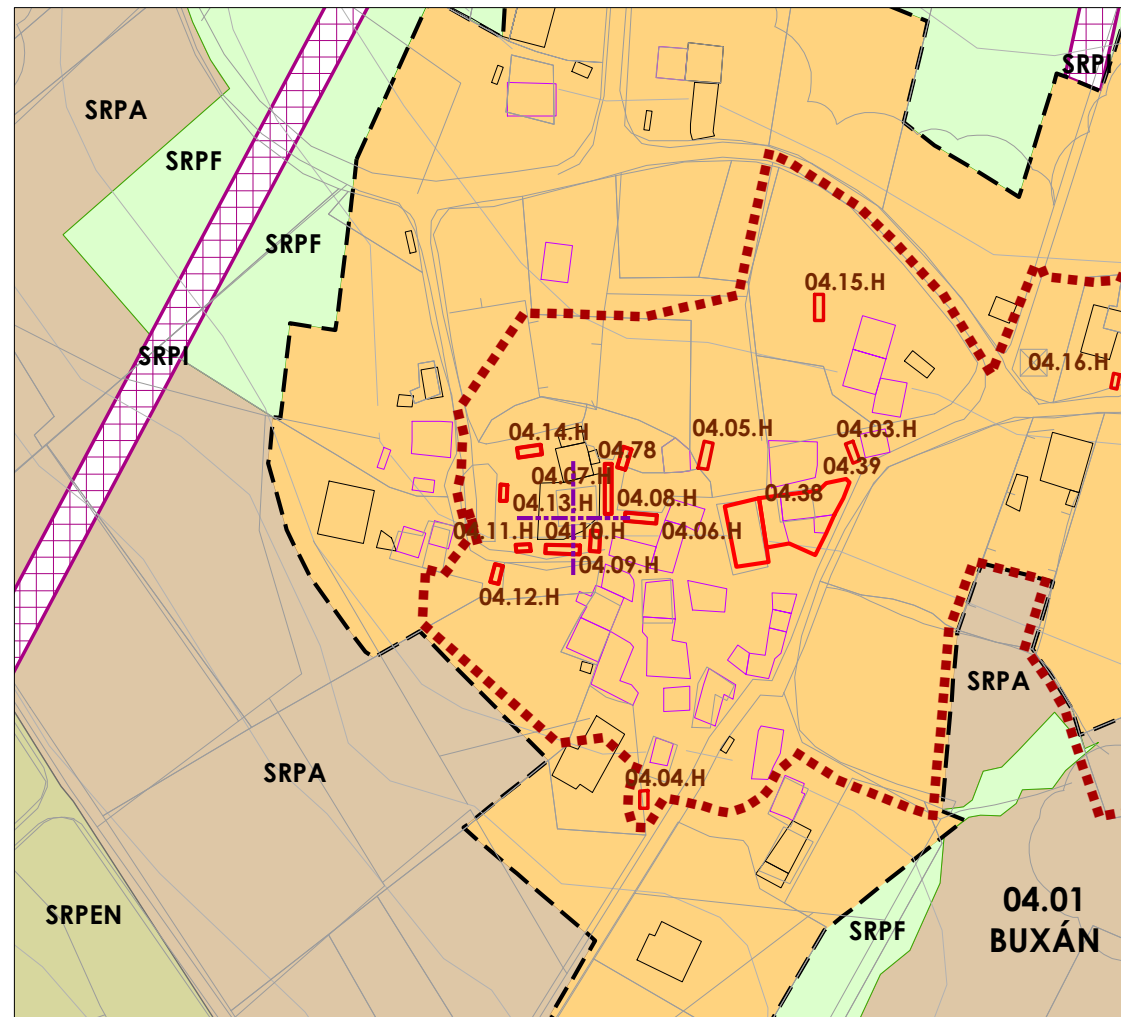
Estado de conservación: **Bo**
 Uso actual: **Residencial**
 Titularidade: **Privada**

Descrición do ben:
 Vivenda tradicional illada de dous andares y planta rectangular, forma un conxunto de interese xunto conoutras edificacións adxectivas. Muros de cachotaría de pedra vista agás nos ocos e esquinas. Ocos en disposición regular. Cuberta a dúas augas de cubrición de tella. As edificacións adxectivas son alpendres de muros de cachotaría vista e cuberta de tella. A vivenda se encontra no núcleo de sardiñeiro nunha nunha contorna formada por edificacións tradicionais e de recente construción.

Planos de ordenación: V.1 D04 (13 de 27) V.6 B01 (03 de 03) E 1: 2000 0 12.5 25 50 metros



Código do elemento: **04.78**



- PATRIMONIO CULTURAL**
- Ámbito protección
 - Areas Respeto Patrimonio
 - Grao I Protección BIC
 - Grao II Protección Integral
 - Grao III Protección cautelar
 - Camiño de Santiago
- CLASIFICACIÓN DO SOLO**
- S. R. Prot. de Augas (SRPAg)
 - S. R. Prot. de Costas (SRPC)
 - S. R. Prot. de Augas (SRPAg)
 - S. R. Prot. de Pat. Cultural (SRPPC)
 - S. R. Prot. de Infraestruturas (SRPI)
 - S. R. Prot. de Paisaxística (SRPP)
 - S. R. Prot. de Esp. Naturais (SRPEN)
 - S. R. Prot. de Forestal (SRPF)
 - S. R. Prot. de Agropecuaria (SRPA)
 - S. R. Prot. de Ordinaria (SRPO)
 - Urbanizable Delimitado
 - Solo Urbano
 - Solo de Núcleo Rural
 - LIC Costa da Morte
- Domínio Público Marítimo Terrestre (DPMT)**
- Liña de ribeira
 - Liña de deslinde do Domínio público (DP)
 - Liña de Servidume de Protección (SP)

Hórreos incluídos neste conxunto: 04.06.H / 04.07.H / 04.08.H / 04.09.H / 04.10.H / 04.11.H / 04.12.H / 04.13.H / 04.14.H

Denominación: **CONXUNTO DE HÓRREOS** Coordenadas UTM:
478.339 / 4.755.840
 Localización: **Buxán**
 Parroquia: **Sardiñeiro (San Xoán)**
Sistema de coordenadas: Proxección: (U.T.M.) European Datum 1950 Zona 29N Unidades: metros

Ordenanza ou norma de aplicación:
SNRT, Patrimonio Arquitectónico e Etnográfico

Nivel de protección: **Integral** Clasificación do solo:
SNR
 Clase de ben:
Declarado B.I.C. en aplicación da lei 5/2016 e do Decreto 449/1973

Obras permitidas:
As reguladas na normativa segundo o nivel de protección do elemento

Estado de conservación: **Regular** Uso actual:
Agropecuario Titularidade:
Privada

Descrición do ben:
 Gran concentración de hórreos tradicionais seis de tipo "Fisterra" e tres de tipo arco fisterrán. Tres hórreos de tipo "Fisterra" carecen de cuberta e parte da cámara. Todos cumpren as características propias da súa tipoloxía, as veces soporte macizo de cachotaría de pedra. Sobre o soporte sitúanse os pares de pés troncocónicos con tomarratos de pedra, salientan dous hórreos de sete pares de pés e un de once pares de pés. Estrutura e doelas de cantería de pedra agás nos hórreos tipo "Fisterra" con pezas bastas de pedra. O acceso á cámara é a través dunha pequena porta de acceso de madeira. A cuberta é a dúas augas de fella, nun de eles remplazouse parte da cubrición por uralita, e outro ten cuberta de pedra. O pinche e o gardavento son de pedra. Non se conservan os pináculos nin as cruces latinas de dous hórreos. Emprázase no núcleo de Buxán nunha contorna rural formado por edificacións tradicionais e de nova construción rodeadas de campos de cultivo e masas boscosas.

Planos de ordenación: V.1 C03 (07 de 27) V.13 D03 (06 de 30) E 1: 2000 0 12.5 25 50 metros



CVE: X175N15W18
 Verificación: <https://sede.xunta.gal/cve>



Código do elemento: **04.79**

Hórreos incluídos neste conxunto: 04.70.H / 04.71.H / 04.72.H / 04.73.H / 04.74.H

Denominación: **CONXUNTO DE HÓRREOS** Coordenadas UTM: **480.096 / 4.755.555**
Localización: **Sardiñeiro de Arriba**
Parroquia: **Sardiñeiro (San Xoán)**
Sistema de coordenadas: Proxección: (U.T.M.) European Datum 1950 Zona 29N
Unidades: metros

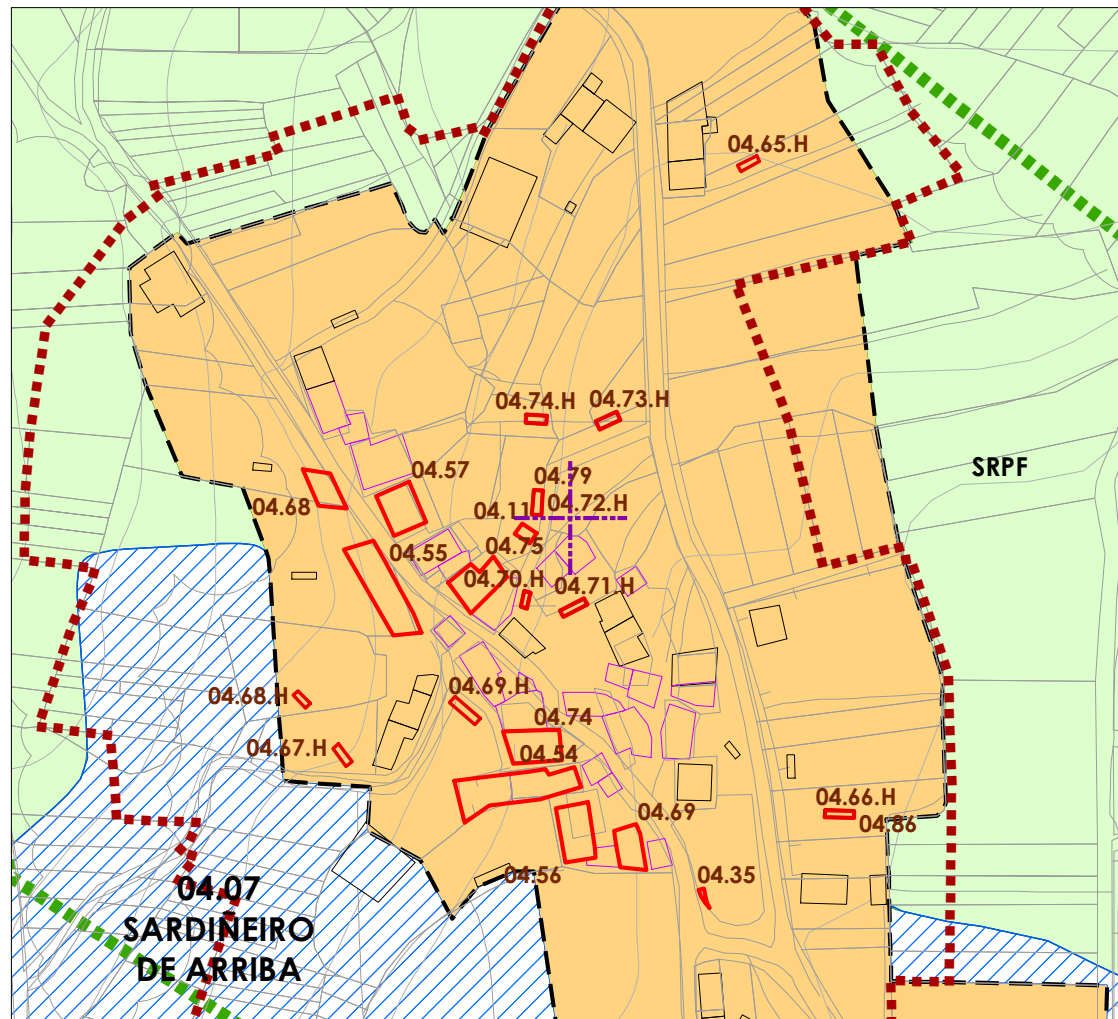
Ordenanza ou norma de aplicación: **SNRT, Patrimonio Arquitectónico e Etnográfico**

Nivel de protección: **Integral** Clasificación do solo: **SNR**
Clase de ben: **Declarado B.I.C. en aplicación da lei 5/2016 e do Decreto 449/1973**

Obras permitidas: **As reguladas na normativa segundo o nivel de protección do elemento**

Estado de conservación: **Regular** Uso actual: **Agropecuario** Titularidade: **Privada**

Descrición do ben:
Gran concentración de hórreos tradicionais un de tipo "Fisterra" e catro de tipo arco fisterrán. O hórreo de tipo "Fisterra" carece de cuberta. Todos cumpren as características propias da súa tipoloxía, as veces soporte macizo de cachotería de pedra. Sobre o soporte sitúanse os pares de pés troncocónicos con tornarratos de pedra, salientar un hórreo de seis pares de pés. Estrutura e doelas de cantería de pedra agás no hórreo tipo "Fisterra" con pezas bastas de pedra. O acceso á cámara é a través dunha pequena porta de acceso de madeira. A cuberta é a dúas augas de fella, dous teñen cuberta de pedra. O pinche e o gardavento son de pedra. As veces faltan os pináculos ou as cruces latinas dos hórreos. Emprázase no núcleo de Sardiñeiro de Arriba nunha contorna rural formado por edificacións tradicionais e de nova construción rodeadas de campos de cultivo e masas boscosas.



Planos de ordenación: V.1 C04 (08 de 27) V.13 E06 (12 de 30) E 1: 2000 0 12.5 25 50 metros



Código do elemento: **04.80**

Hórreos incluídos neste conxunto: 04.52.H / 04.53.H / 04.54.H / 04.55.H / 04.56.H

Denominación: **CONXUNTO DE HÓRREOS** Coordenadas UTM:
Localización: **Sardiñeiro de Abaixo** **480.673 / 4.754.193**
Parroquia: **Sardiñeiro (San Xoán)** Sistema de coordenadas:
Proxección: (U.T.M.) European Datum 1950 Zona 29N
Unidades: metros

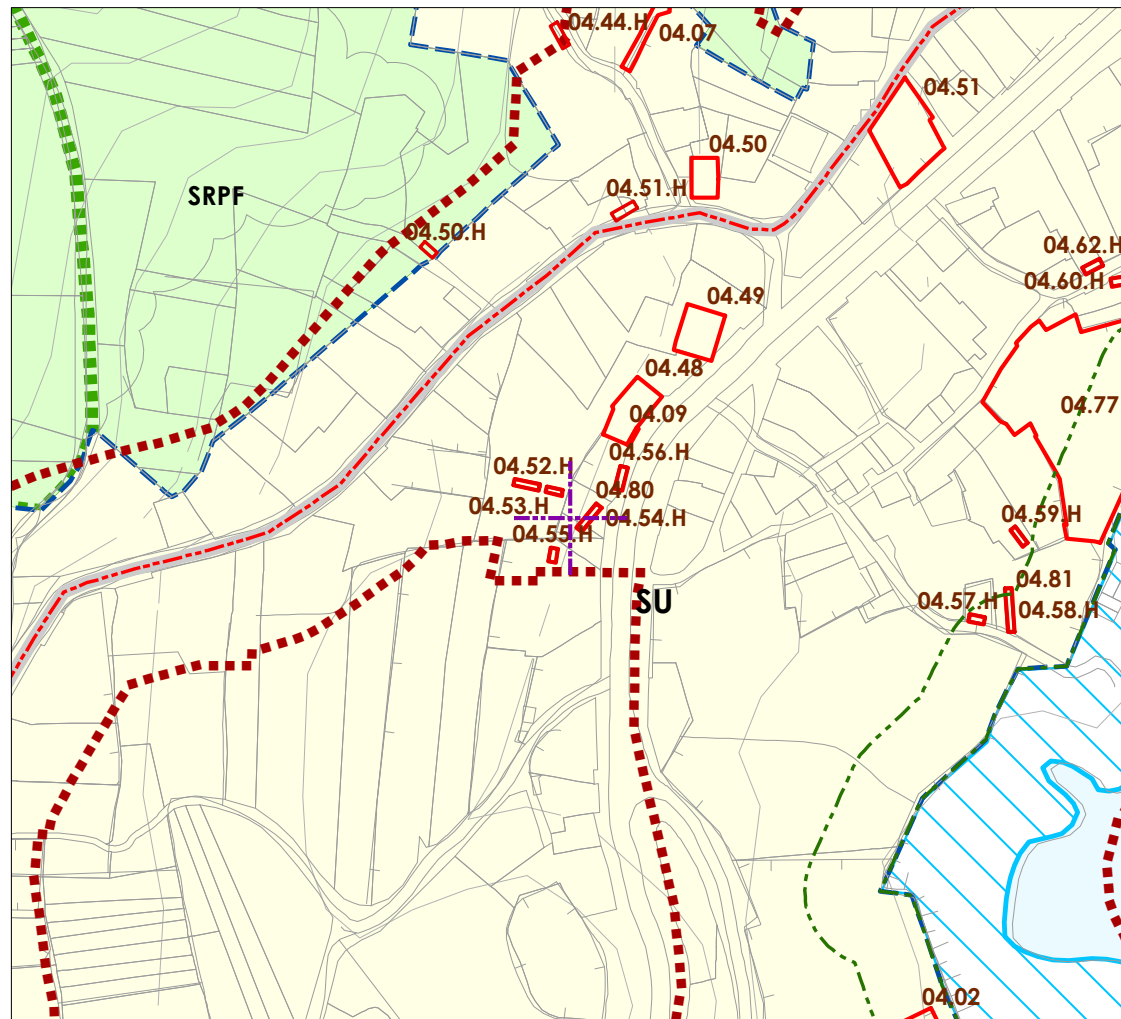
Ordenanza ou norma de aplicación:
SU-R, Patrimonio Arquitectónico e Etnográfico

Nivel de protección: **Integral** Clasificación do solo:
Declarado B.I.C. en aplicación da lei 5/2016 e do Decreto 449/1973 **SU**

Obras permitidas:
As reguladas na normativa segundo o nivel de protección do elemento

Estado de conservación: **Regular** Uso actual:
Agropecuario Titularidade:
Privada

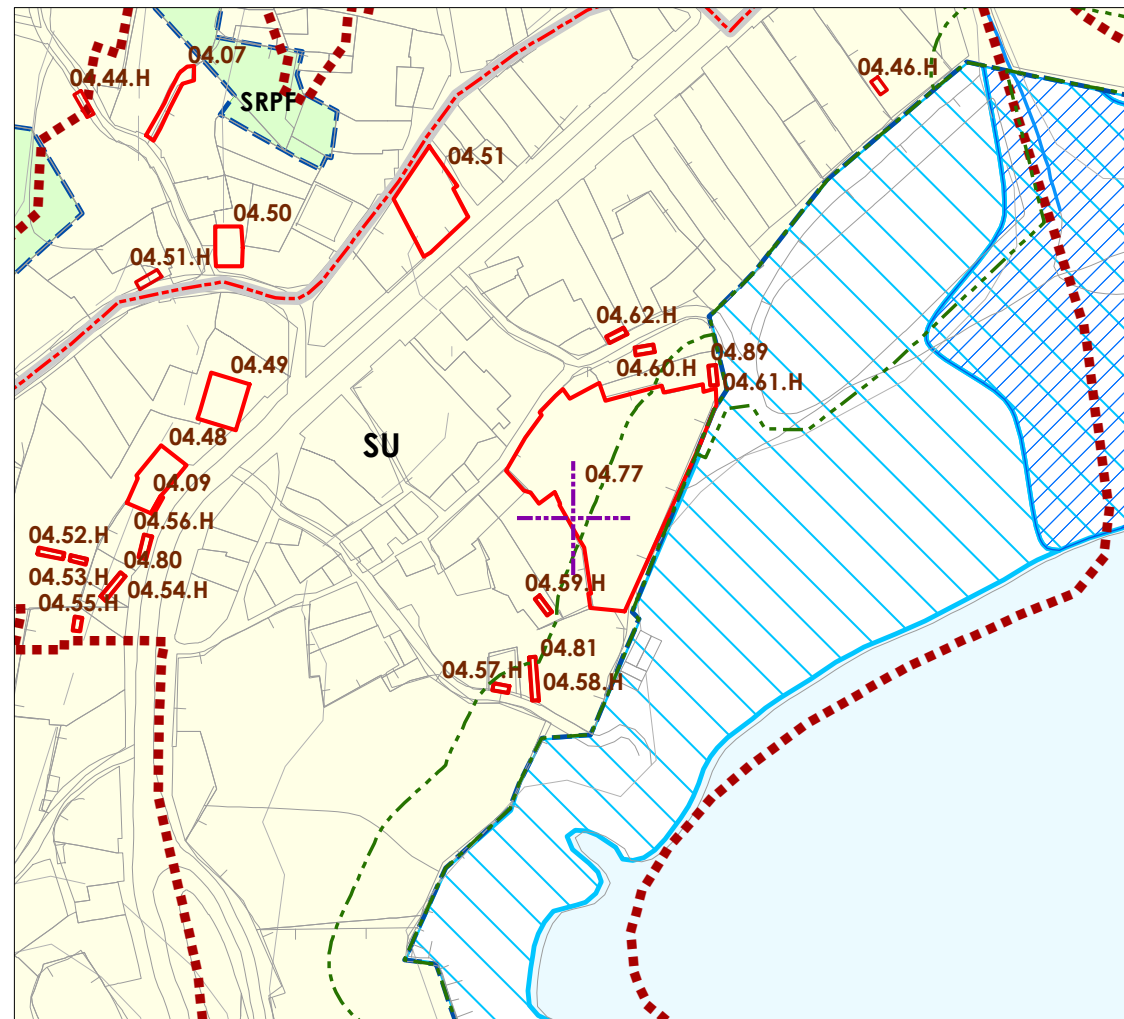
Descrición do ben:
Concentración de hórreos tradicionais dous de tipo "Fisterra" e tres de tipo arco fisterrán. Un dos hórreos de tipo "Fisterra" carece de cuberta. Todos cumpren as características propias da súa tipoloxía, as veces soporte macizo de cachotaría de pedra. Sobre o soporte sitúanse os pares de pés troncocónicos con tornarratos de pedra, salienta un hórreo de seis pares de pés. Estrutura e doelas de cantería de pedra agás nos hórreos de tipo "Fisterra" con pezas bastas de pedra. O acceso á cámara é a través dunha pequena porta de acceso de madeira. A cuberta é a dúas augas de tella, dous teñen cuberta de pedra. O pinche e o gardavento son de pedra. As veces faltan os pináculos ou as cruces latinas dos hórreos. Emprázase no núcleo de Sardiñeiro nunha contorna urbana formado por edificacións tradicionais e de nova construción rodeadas de pequenas hortas.



- PATRIMONIO CULTURAL**
- Ámbito protección
 - Areas Respeto Patrimonio
 - Grao I Protección BIC
 - Grao II Protección Integral
 - Grao III Protección cautelar
 - Camiño de Santiago
- CLASIFICACIÓN DO SOLO**
- S. R. Prot. de Augas (SRPAG)
 - S. R. Prot. de Costas (SRPC)
 - S. R. Prot. de Augas (SRPAG)
 - S. R. Prot. de Pat. Cultural (SRPPC)
 - S. R. Prot. de Infraestruturas (SRPI)
 - S. R. Prot. de Paisaxística (SRPP)
 - S. R. Prot. de Esp. Naturais (SRPEN)
 - S. R. Prot. de Forestal (SRPF)
 - S. R. Prot. de Agropecuaria (SRPA)
 - S. R. Prot. de Ordinaria (SRPO)
 - Urbanizable Delimitado
 - Solo Urbano
 - Solo de Núcleo Rural
 - LIC Costa da Morte
- Domínio Público Marítimo Terrestre (DPMT)**
- Liña de ribeira
 - Liña de deslinde do Domínio público (DP)
 - Liña de Servidume de Protección (SP)

Planos de ordenación: V.1 D04 (13 de 27) V.6 B01 (03 de 03) E 1: 2000 0 12.5 25 50 metros





- PATRIMONIO CULTURAL**
- Ámbito protección
 - Areas Respeto Patrimonio
 - Grao I Protección BIC
 - Grao II Protección Integral
 - Grao III Protección cautelar
 - Camiño de Santiago
- CLASIFICACIÓN DO SOLO**
- S. R. Prot. de Augas (SRPAG)
 - S. R. Prot. de Costas (SRPC)
 - S. R. Prot. de Augas (SRPAG)
 - S. R. Prot. de Pat. Cultural (SRPPC)
 - S. R. Prot. de Infraestruturas (SRPI)
 - S. R. Prot. de Paisaxística (SRPP)
 - S. R. Prot. de Esp. Naturais (SRPEN)
 - S. R. Prot. de Forestal (SRPF)
 - S. R. Prot. de Agropecuaria (SRPA)
 - S. R. Prot. de Ordinaria (SRPO)
 - Urbanizable Delimitado
 - Solo Urbano
 - Solo de Núcleo Rural
 - LIC Costa da Morte
- Domínio Público Marítimo Terrestre (DPMT)**
- Liña de ribeira
 - Liña de deslinde do Domínio público (DP)
 - Liña de Servidume de Protección (SP)

Se estará a lo dispuesto en el Título III, así como en la disposición transitoria cuarta de la Ley de Costas, con independencia del régimen de protección que establezca la correspondiente ficha del catálogo.

Código do elemento: **04.81**

Hórreos incluídos neste conxunto: 04.57.H / 04.58.H / 04.59.H / 04.60.H / 04.61.H / 04.62.H

Denominación: **CONXUNTO DE HÓRREOS** Coordenadas UTM: **480.799 / 4.754.205**
 Localización: **Sardineiro**
 Parroquia: **Sardineiro (San Xoán)**

Sistema de coordenadas: Proyección: (U.T.M.) European Datum 1950 Zona 29N
Unidades: metros

Ordenanza ou norma de aplicación: **DPMT (SP), SU-R, Patrimonio Arquitectónico e Etnográfico**

Nivel de protección: **Integral** Clasificación do solo: **SU**
 Clase de ben: **Declarado B.I.C. en aplicación da lei 5/2016 e do Decreto 449/1973**

Obras permitidas: **As reguladas na normativa segundo o nivel de protección do elemento**

Estado de conservación: **Bo** Uso actual: **Agropecuario** Titularidade: **Privada**

Descrición do ben:
 Concentración de hórreos tradicionais de tipo arco fisterrán. Todos cumpren as características propias da súa tipoloxía, as veces soporte macizo de cachofaría de pedra. Sobre o soporte sitúanse os pares de pés troncocónicos con tornarratos de pedra, salientando un hórreo de oito pares de pés. Estrutura e doelas de cantería de pedra. O acceso á cámara é a través dunha pequena porta de acceso de madeira, o hórreo máis grande ten dúas portas. A cuberta é a dúas augas de tella ou pedra. O pinche e o gardavento son de pedra. As veces faltan os pináculos ou as cruces latinas dos hórreos. Emprázase no núcleo de Sardineiro nunha contorna urbana formado por edificacións tradicionais e de nova construción rodeadas de pequenas hortas.

Planos de ordenación: V.1 D04 (13 de 27) V.6 A01 (01 de 03) E 1: 2000 0 12.5 25 50 metros



CVE: X175N1v5W18
 Verificación: <https://sede.xunta.gal/cve>



Código do elemento: **04.82**

Hórreos incluídos neste conxunto: 04.89.H / 04.90.H

Denominación: **CONXUNTO DE HÓRREOS**
Localización: **Suarriba**
Parroquia: **Sardiñeiro (San Xoán)**

Coordenadas UTM:
479.151 / 4.756.346
Sistema de coordenadas:
Proxección: (U.T.M.) European Datum 1950 Zona 29N
Unidades: metros

Ordenanza ou norma de aplicación:
SNRT, Patrimonio Arquitectónico e Etnográfico

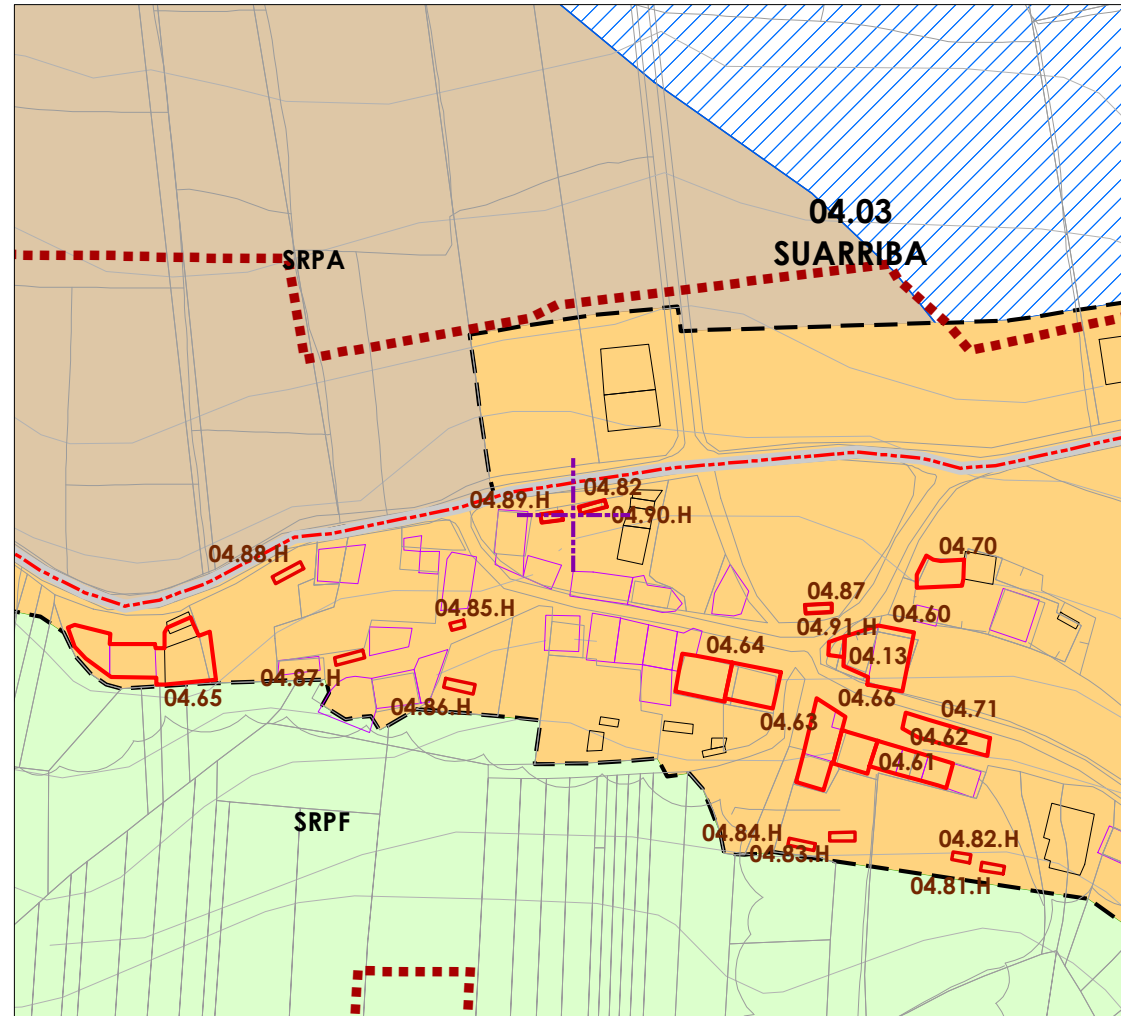
Nivel de protección: **Integral**
Clase de ben: **Declarado B.I.C. en aplicación da lei 5/2016 e do Decreto 449/1973**
Clasificación do solo: **SNR**

Obras permitidas:
As reguladas na normativa segundo o nivel de protección do elemento

Estado de conservación: **Bo**
Uso actual: **Agropecuario**
Titularidade: **Privada**

Descrición do ben:

Concentración de dous de hórreos tradicionais de tipo arco fisterrán. Cumpren as características propias da súa tipoloxía, soporte macizo de cachotaría de pedra integrado no muro de peche da finca. Sobre o soporte sitúanse os pares de pés troncocónicos con tornarratos de pedra, de catro e cinco pares de pés. Estrutura e doelas de cantería de pedra. O acceso á cámara é a través dunha pequena porta de acceso de madeira. A cuberta é a dúas augas de tella. O pinche e o gardavento son de pedra. Emprázase no núcleo de Suarriba nunha contorna rural formada por edificacións tradicionais e de nova construción rodeadas de pequenas cultivos.



- PATRIMONIO CULTURAL**
- Ámbito protección
 - Areas Respeto Patrimonio
 - Grao I Protección BIC
 - Grao II Protección Integral
 - Grao III Protección cautelar
 - Camiño de Santiago
- CLASIFICACIÓN DO SOLO**
- S. R. Prot. de Augas (SRPAg)
 - S. R. Prot. de Costas (SRPC)
 - S. R. Prot. de Augas (SRPAg)
 - S. R. Prot. de Pat. Cultural (SRPPC)
 - S. R. Prot. de Infraestruturas (SRPI)
 - S. R. Prot. de Paisaxística (SRPP)
 - S. R. Prot. de Esp. Naturais (SRPEN)
 - S. R. Prot. de Forestal (SRPF)
 - S. R. Prot. de Agropecuaria (SRPA)
 - S. R. Prot. de Ordinaria (SRPO)
 - Urbanizable Delimitado
 - Solo Urbano
 - Solo de Núcleo Rural
 - LIC Costa da Morte
- Domínio Público Marítimo Terrestre (DPMT)**
- Liña de ribeira
 - Liña de deslinde do Domínio público (DP)
 - Liña de Servidume de Protección (SP)

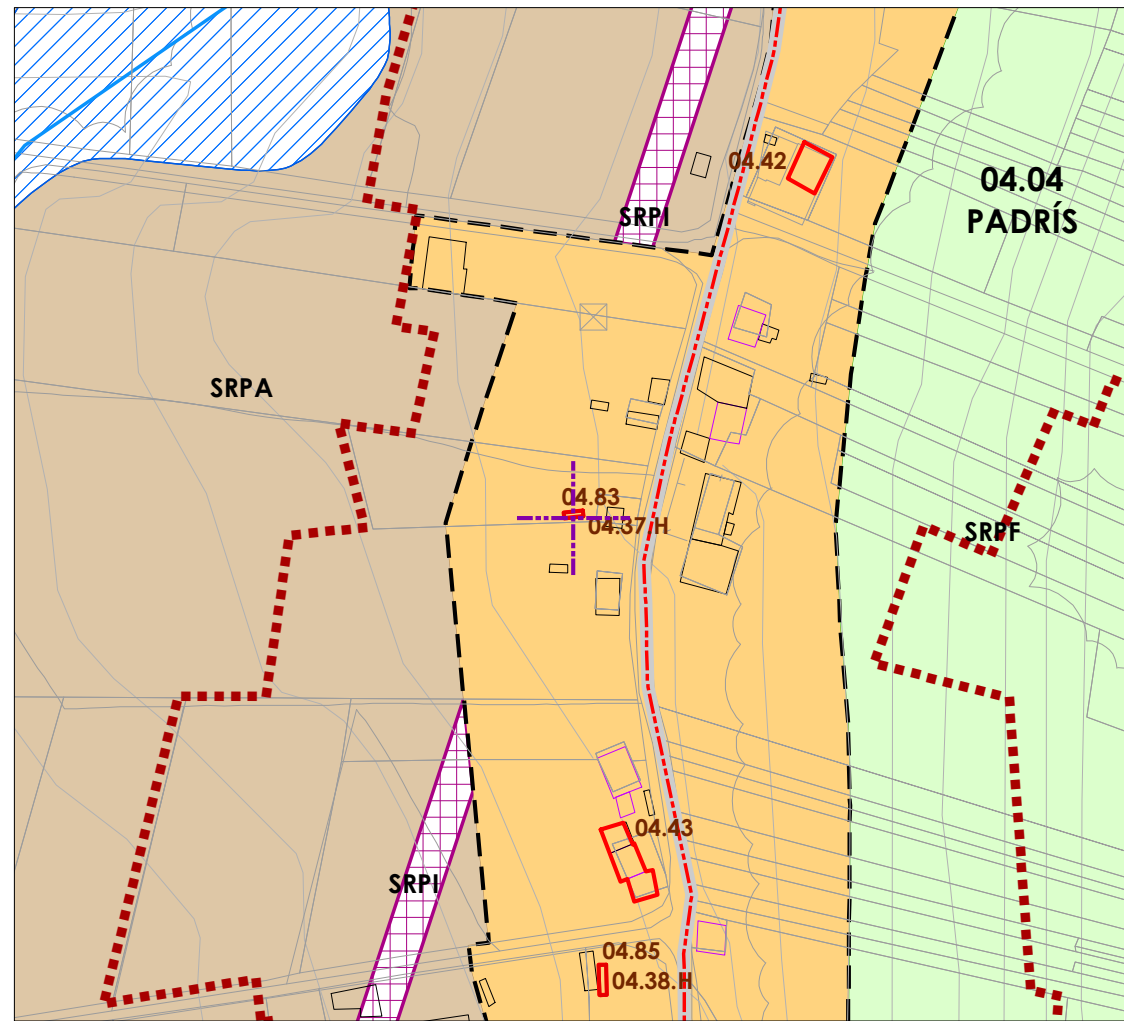
Planos de ordenación: V.1 B03 (04 de 27) V.13 C04 (04 de 30)

E 1: 2000 0 12.5 25 50 metros



Código do elemento: **04.83**

Hórreos incluídos: 04.37.H



- PATRIMONIO CULTURAL**
- Ámbito protección
 - AreasRespetoPatrimonio
 - Grao I Protección BIC
 - Grao II Protección Integral
 - Grao III Protección cautelar
 - Camiño de Santiago
- CLASIFICACIÓN DO SOLO**
- S. R. Prot. de Augas (SRPAg)
 - S. R. Prot. de Costas (SRPC)
 - S. R. Prot. de Augas (SRPAg)
 - S. R. Prot. de Pat. Cultural (SRPPC)
 - S. R. Prot. de Infraestruturas (SRPI)
 - S. R. Prot. de Paisaxística (SRPP)
 - S. R. Prot. de Esp. Naturais (SRPEN)
 - S. R. Prot. de Forestal (SRPF)
 - S. R. Prot. de Agropecuaria (SRPA)
 - S. R. Prot. de Ordinaria (SRPO)
 - Urbanizable Delimitado
 - Solo Urbano
 - Solo de Núcleo Rural
 - LIC Costa da Morte
- Domínio Público Marítimo Terrestre (DPMT)**
- Liña de ribeira
 - Liña de deslinde do Domínio público (DP)
 - Liña de Servidume de Protección (SP)

Denominación: **HÓRREO I**
 Localización: **Padrís**
 Parroquia: **Sardiñeiro (San Xoán)**

Coordenadas UTM:
479.348 / 4.757.566
Sistema de coordenadas:
 Proxección: (U.T.M.) European Datum 1950 Zona 29N
 Unidades: metros

Ordenanza ou norma de aplicación:
SNRC, Patrimonio Arquitectónico e Etnográfico

Nivel de protección: **Integral**
 Clase de ben: **Declarado B.I.C. en aplicación da lei 5/2016 e do Decreto 449/1973**

Obras permitidas:
As reguladas na normativa segundo o nivel de protección do elemento

Estado de conservación: **Bo**
 Uso actual: **Agropecuario**
 Titularidade: **Privada**

Descrición do ben:
 Hórreo tradicional de tipo arco fisterrán. Cumpre as características propias da súa tipoloxía, soporte baixo macizo de cachotaría de pedra. Sobre o soporte sitúanse catro pares de pés troncocónicos con tornarratos de pedra. Estrutura e doelas de cantería de pedra. O acceso á cámara é a través dunha pequena porta de acceso de madeira. A cuberta é a dúas augas de tella. O pinche, gardavento, pináculo e cruz son de pedra. Emprázase no núcleo de Padrís nunha contorna rural formada por edificacións tradicionais e de nova construción rodeadas de pequenas cultivos.

Planos de ordenación: V.1 B03 (04 de 27) V.13 A05 (01 de 30) E 1: 2000 0 12.5 25 50 metros



Código do elemento: **04.84**

Hórreos incluídos: 04.42.H

Denominación: **HÓRREO II**
 Localización: **Padrís**
 Parroquia: **Sardiñeiro (San Xoán)**
 Coordenadas UTM:
479.391 / 4.757.370
Sistema de coordenadas:
 Proxección: (U.T.M.) European Datum 1950 Zona 29N
 Unidades: metros

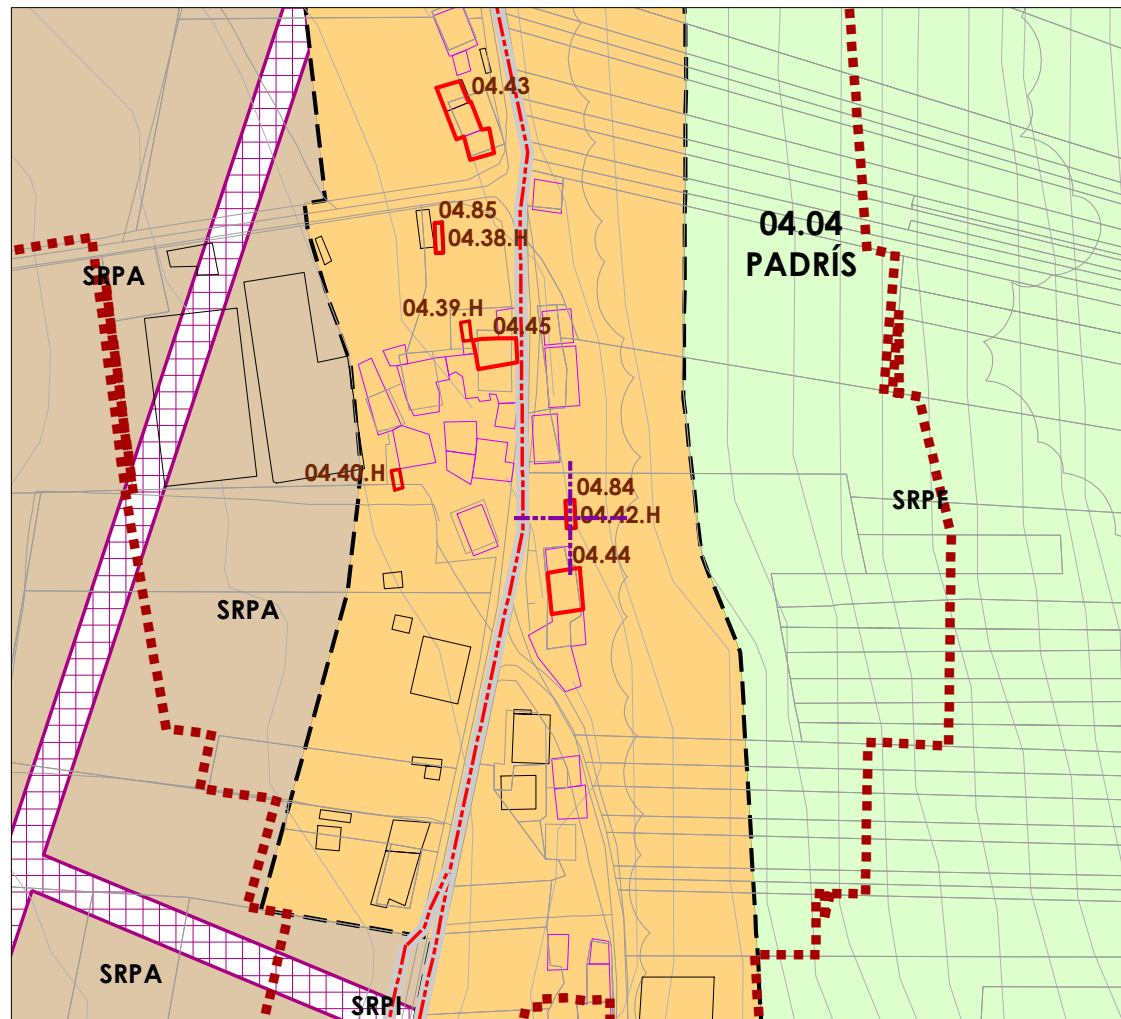
Ordenanza ou norma de aplicación:
SNRT, Patrimonio Arquitectónico e Etnográfico

Nivel de protección: **Integral**
 Clase de ben: **Declarado B.I.C. en aplicación da lei 5/2016 e do Decreto 449/1973**
 Clasificación do solo: **SNR**

Obras permitidas:
As reguladas na normativa segundo o nivel de protección do elemento

Estado de conservación: **Bo**
 Uso actual: **Agropecuario**
 Titularidade: **Privada**

Descrición do ben:
 Hórreo tradicional de tipo arco fisterrán. Cumpre as características propias da súa tipoloxía, soporte baixo macizo de cachotaría de pedra. Sobre o soporte sitúanse seis pares de pés troncocónicos con tornarratos de pedra. Estrutura e doelas de cantería de pedra. O acceso á cámara é a través dunha pequena porta de acceso de madeira. A cuberta é a dúas augas de tella. O pinche, gardavento, pináculo e cruz son de pedra. Emprázase no núcleo de Padrís nunha contorna rural formada por edificacións tradicionais e de nova construción rodeadas de pequenas cultivos.



- PATRIMONIO CULTURAL**
- Ámbito protección
 - Areas Respeto Patrimonio
 - Grao I Protección BIC
 - Grao II Protección Integral
 - Grao III Protección cautelar
 - Camiño de Santiago
- CLASIFICACIÓN DO SOLO**
- S. R. Prot. de Augas (SRPAG)
 - S. R. Prot. de Costas (SRPC)
 - S. R. Prot. de Augas (SRPAG)
 - S. R. Prot. de Pat. Cultural (SRPPC)
 - S. R. Prot. de Infraestruturas (SRPI)
 - S. R. Prot. de Paisaxística (SRPP)
 - S. R. Prot. de Esp. Naturais (SRPEN)
 - S. R. Prot. de Forestal (SRPF)
 - S. R. Prot. de Agropecuaria (SRPA)
 - S. R. Prot. de Ordinaria (SRPO)
 - Urbanizable Delimitado
 - Solo Urbano
 - Solo de Núcleo Rural
 - LIC Costa da Morte
- Domínio Público Marítimo Terrestre (DPMT)**
- Liña de ribeira
 - Liña de deslinde do Domínio público (DP)
 - Liña de Servidume de Protección (SP)

Planos de ordenación: V.1 B03 (04 de 27) V.13 A05 (01 de 30) E 1: 2000 0 12.5 25 50 metros



Código do elemento: **04.85**

Hórreos incluídos: 04.38.H

Denominación: **HÓRREO III**
Localización: **Padrís**
Parroquia: **Sardiñeiro (San Xoán)**

Coordenadas UTM:
479.356 / 4.757.443
Sistema de coordenadas:
Proxección: (U.T.M.) European Datum 1950 Zona 29N
Unidades: metros

Ordenanza ou norma de aplicación:
SNRT, Patrimonio Arquitectónico e Etnográfico

Nivel de protección: **Integral**
Clase de ben: **Declarado B.I.C. en aplicación da lei 5/2016 e do Decreto 449/1973**

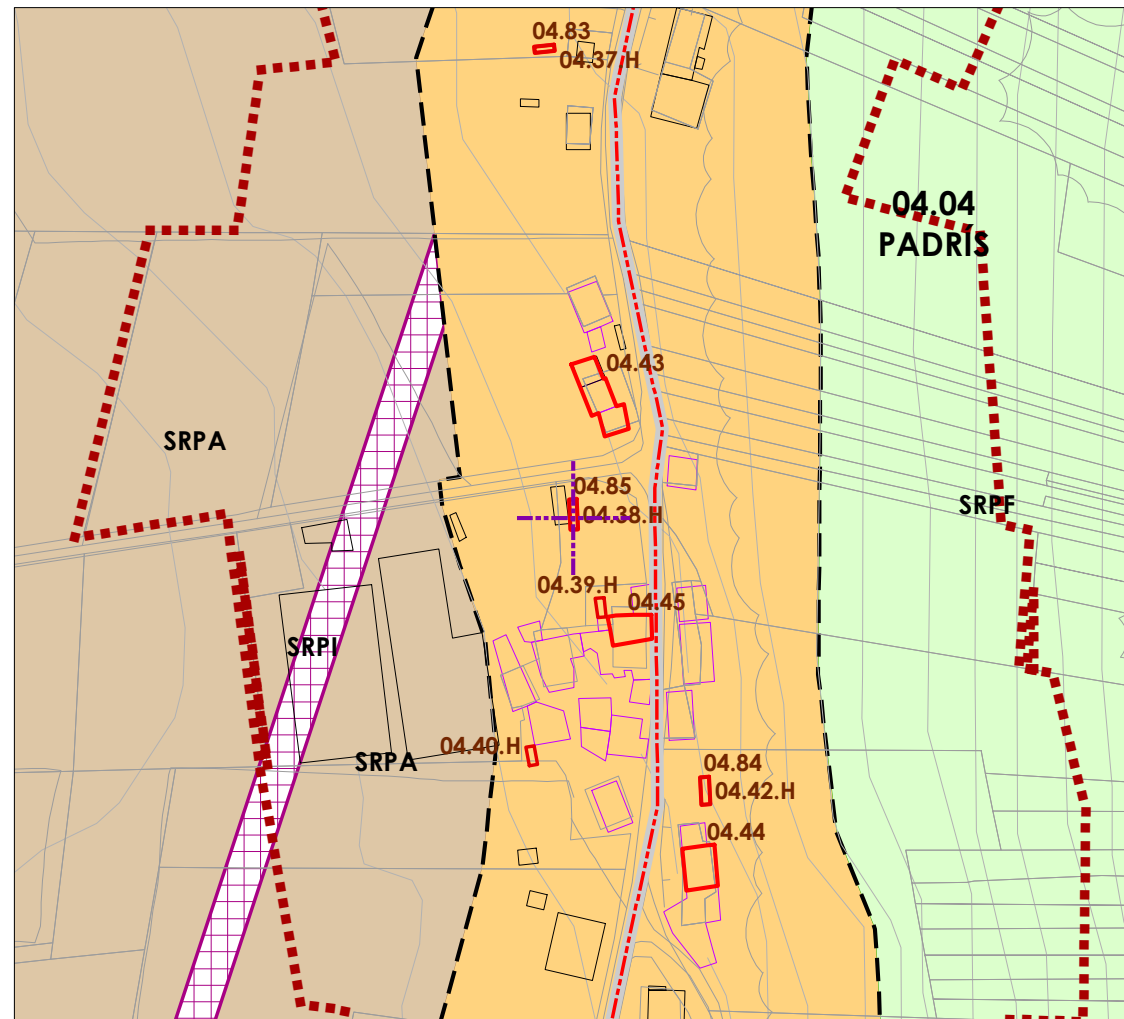
Clasificación do solo: **SNR**

Obras permitidas:
As reguladas na normativa segundo o nivel de protección do elemento

Estado de conservación: **Bo**
Uso actual: **Agropecuario**
Titularidade: **Privada**

Descrición do ben:

Hórreo tradicional de tipo arco fisterrán. Cumpre as características propias da súa tipoloxía, soporte baixo macizo de cachotaría de pedra. Sobre o soporte sitúanse cinco pares de pés cilíndricos con tomarratos de pedra. Estrutura e doelas de cantería de pedra. O acceso á cámara é a través dunha pequena porta de acceso de madeira. A cuberta é a dúas augas de tella con pequenas pedra sobre as tellas para evitar a súa caída. O pinche, gardavento, pináculo e cruz son de pedra. Emprázase no núcleo de Padrís nunha contorna rural formada por edificacións tradicionais e de nova construción rodeadas de pequenas cultivos.



- PATRIMONIO CULTURAL**
- Ámbito protección
 - AreasRespetoPatrimonio
 - Grao I Protección BIC
 - Grao II Protección Integral
 - Grao III Protección cautelar
 - Camiño de Santiago
- CLASIFICACIÓN DO SOLO**
- S. R. Prot. de Augas (SRPAg)
 - S. R. Prot. de Costas (SRPC)
 - S. R. Prot. de Augas (SRPAg)
 - S. R. Prot. de Pat. Cultural (SRPPC)
 - S. R. Prot. de Infraestruturas (SRPI)
 - S. R. Prot. de Paisaxística (SRPP)
 - S. R. Prot. de Esp. Naturais (SRPEN)
 - S. R. Prot. de Forestal (SRPF)
 - S. R. Prot. de Agropecuaria (SRPA)
 - S. R. Prot. de Ordinaria (SRPO)
 - Urbanizable Delimitado
 - Solo Urbano
 - Solo de Núcleo Rural
 - LIC Costa da Morte
- Domínio Público Marítimo Terrestre (DPMT)**
- Liña de ribeira
 - Liña de deslinde do Domínio público (DP)
 - Liña de Servidume de Protección (SP)

Planos de ordenación: V.1 B03 (04 de 27) V.13 A05 (01 de 30) E 1: 2000 0 12.5 25 50 metros



Código do elemento: **04.86**

Hórreos incluídos: 04.66.H

Denominación: **HÓRREO**
Localización: **Sardiñeiro de Arriba**
Parroquia: **Sardiñeiro (San Xoán)**

Coordenadas UTM:
480.168 / 4.755.474
Sistema de coordenadas:
Proxección: (U.T.M.) European Datum 1950 Zona 29N
Unidades: metros

Ordenanza ou norma de aplicación:
SNRT, Patrimonio Arquitectónico e Etnográfico

Nivel de protección: **Integral**
Clase de ben: **Declarado B.I.C. en aplicación da lei 5/2016 e do Decreto 449/1973**

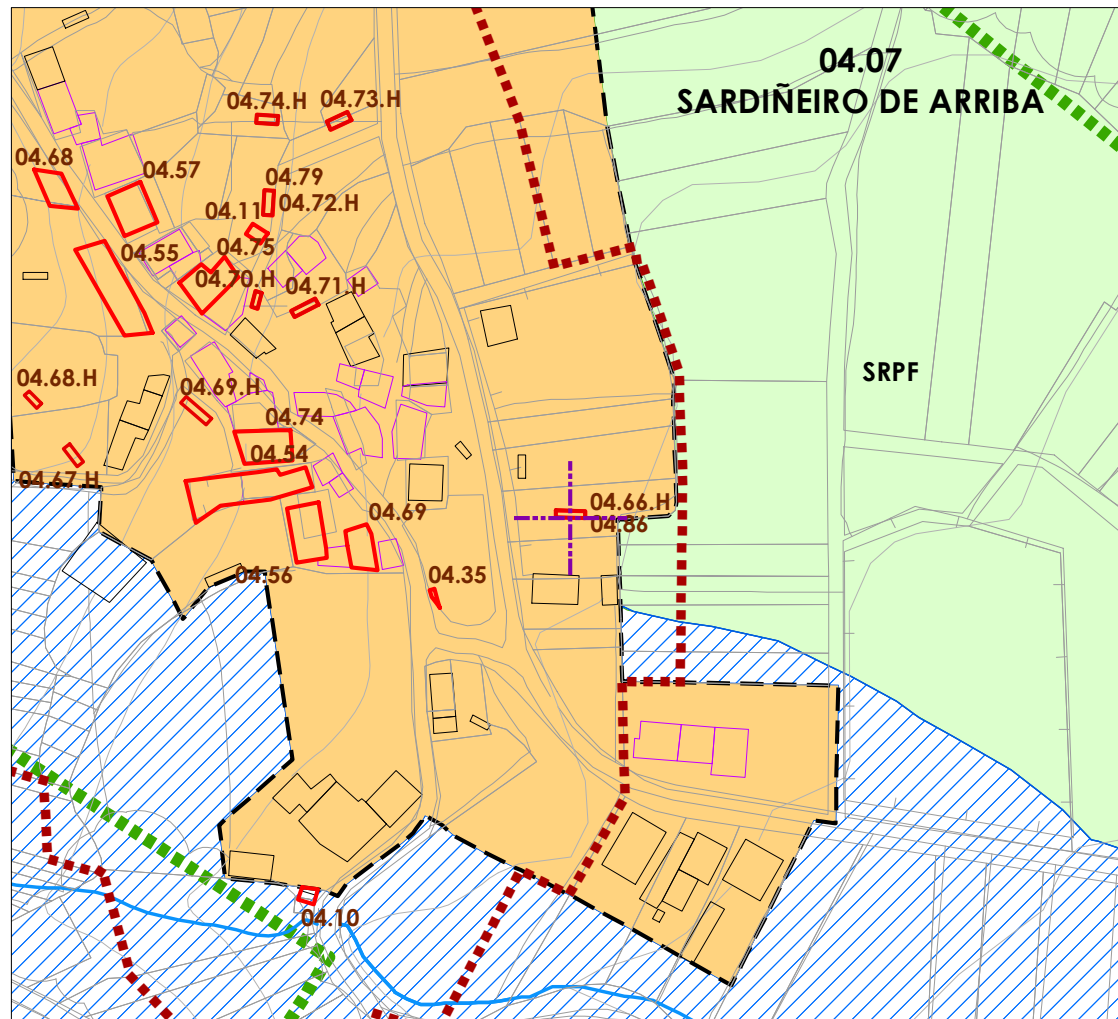
Clasificación do solo: **SNR**

Obras permitidas:
As reguladas na normativa segundo o nivel de protección do elemento

Estado de conservación: **Bo**
Uso actual: **Agropecuario**
Titularidade: **Privada**

Descrición do ben:

Hórreo tradicional de tipo arco fisterrán. Cumpre as características propias da súa tipoloxía, soporte baixo macizo de cachotaría de pedra. Sobre o soporte sitúanse cinco pares de pés troncocónicos con tomaratos de pedra. Estrutura e doelas de cantería de pedra. O acceso á cámara é a través dunha pequena porta de acceso de madeira. A cuberta é a dúas augas de tella restaurada. O pinche, gardavento, pináculo e cruz son de pedra. Emprázase no núcleo de Sardiñeiro de Arriba nunha contorna rural formada por edificacións tradicionais e de nova construción rodeadas de pequenas cultivos.



- PATRIMONIO CULTURAL**
- Ámbito protección
 - AreasRespetoPatrimonio
 - Grao I Protección BIC
 - Grao II Protección Integral
 - Grao III Protección cautelar
 - Camiño de Santiago
- CLASIFICACIÓN DO SOLO**
- S. R. Prot. de Augas (SRPAG)
 - S. R. Prot. de Costas (SRPC)
 - S. R. Prot. de Augas (SRPAG)
 - S. R. Prot. de Pat. Cultural (SRPPC)
 - S. R. Prot. de Infraestruturas (SRPI)
 - S. R. Prot. de Paisaxística (SRPP)
 - S. R. Prot. de Esp. Naturais (SRPEN)
 - S. R. Prot. de Forestal (SRPF)
 - S. R. Prot. de Agropecuaria (SRPA)
 - S. R. Prot. de Ordinaria (SRPO)
 - Urbanizable Delimitado
 - Solo Urbano
 - Solo de Núcleo Rural
 - LIC Costa da Morte
- Domínio Público Marítimo Terrestre (DPMT)**
- Liña de ribeira
 - Liña de deslinde do Domínio público (DP)
 - Liña de Servidume de Protección (SP)

Planos de ordenación: V.1 C04 (08 de 27) V.13 E06 (12 de 30) E 1: 2000 0 12.5 25 50 metros



Código do elemento: **04.87**

Hórreos incluídos: 04.91.H

Denominación: **HÓRREO**
Localización: **Suarriba**
Parroquia: **Sardiñeiro (San Xoán)**
Coordenadas UTM: **479.216 / 4.756.320**
Sistema de coordenadas: Proxección: (U.T.M.) European Datum 1950 Zona 29N Unidades: metros

Ordenanza ou norma de aplicación: **SNRC, Patrimonio Arquitectónico e Etnográfico**

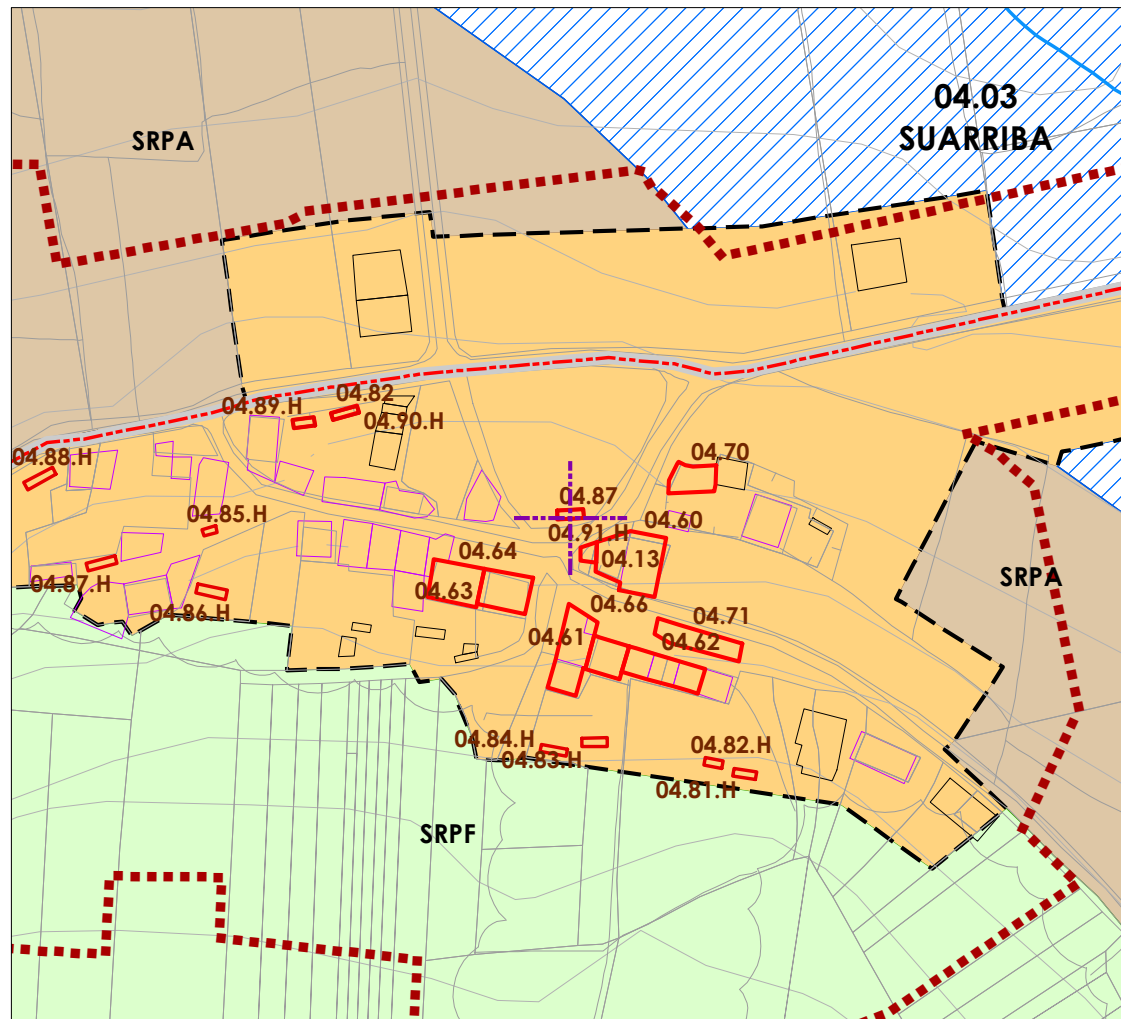
Nivel de protección: **Integral**
Clase de ben: **Declarado B.I.C. en aplicación da lei 5/2016 e do Decreto 449/1973**
Clasificación do solo: **SNR**

Obras permitidas: **As reguladas na normativa segundo o nivel de protección do elemento**

Estado de conservación: **Bo**
Uso actual: **Agropecuario**
Titularidade: **Privada**

Descrición do ben:

Hórreo tradicional de tipo arco fisterrán. Cumpre as características propias da súa tipoloxía, soporte baixo macizo de cachotaría de pedra. Sobre o soporte sitúanse seis pares de pés troncocónicos con tornarratos de pedra. Estrutura e doelas de cantería de pedra. O acceso á cámara é a través dunha pequena porta de acceso de madeira. A cuberta é a dúas augas de tella. O pinche, gardavento, pináculo e cruz son de pedra. Emprázase no núcleo de Suarriba nunha contorna rural formada por edificacións tradicionais e de nova construción rodeadas de pequenas cultivos



- PATRIMONIO CULTURAL**
- Ámbito protección
 - Areas Respeto Patrimonio
 - Grao I Protección BIC
 - Grao II Protección Integral
 - Grao III Protección cautelar
 - Camiño de Santiago
- CLASIFICACIÓN DO SOLO**
- S. R. Prot. de Augas (SRPAg)
 - S. R. Prot. de Costas (SRPC)
 - S. R. Prot. de Augas (SRPAg)
 - S. R. Prot. de Pat. Cultural (SRPPC)
 - S. R. Prot. de Infraestruturas (SRPI)
 - S. R. Prot. de Paisaxística (SRPP)
 - S. R. Prot. de Esp. Naturais (SRPEN)
 - S. R. Prot. de Forestal (SRPF)
 - S. R. Prot. de Agropecuaria (SRPA)
 - S. R. Prot. de Ordinaria (SRPO)
 - Urbanizable Delimitado
 - Solo Urbano
 - Solo de Núcleo Rural
 - LIC Costa da Morte
- Domínio Público Marítimo Terrestre (DPMT)**
- Liña de ribeira
 - Liña de deslinde do Domínio público (DP)
 - Liña de Servidume de Protección (SP)

Planos de ordenación: V.1 C03 (07 de 27) V.13 C05 (05 de 30) E 1: 2000 0 12.5 25 50 metros



Código do elemento: **04.88**

Hórreos incluídos: 04.64.H

Denominación: **HÓRREO**
Localización: **Sardiñeiro**
Parroquia: **Sardiñeiro (San Xoán)**

Coordenadas UTM:
480.353 / 4.754.911
Sistema de coordenadas:
Proxección: (U.T.M.) European Datum 1950 Zona 29N
Unidades: metros

Ordenanza ou norma de aplicación:
SRPF, Patrimonio Arquitectónico e Etnográfico

Nivel de protección: **Integral**
Clase de ben: **Declarado B.I.C. en aplicación da lei 5/2016 e do Decreto 449/1973**

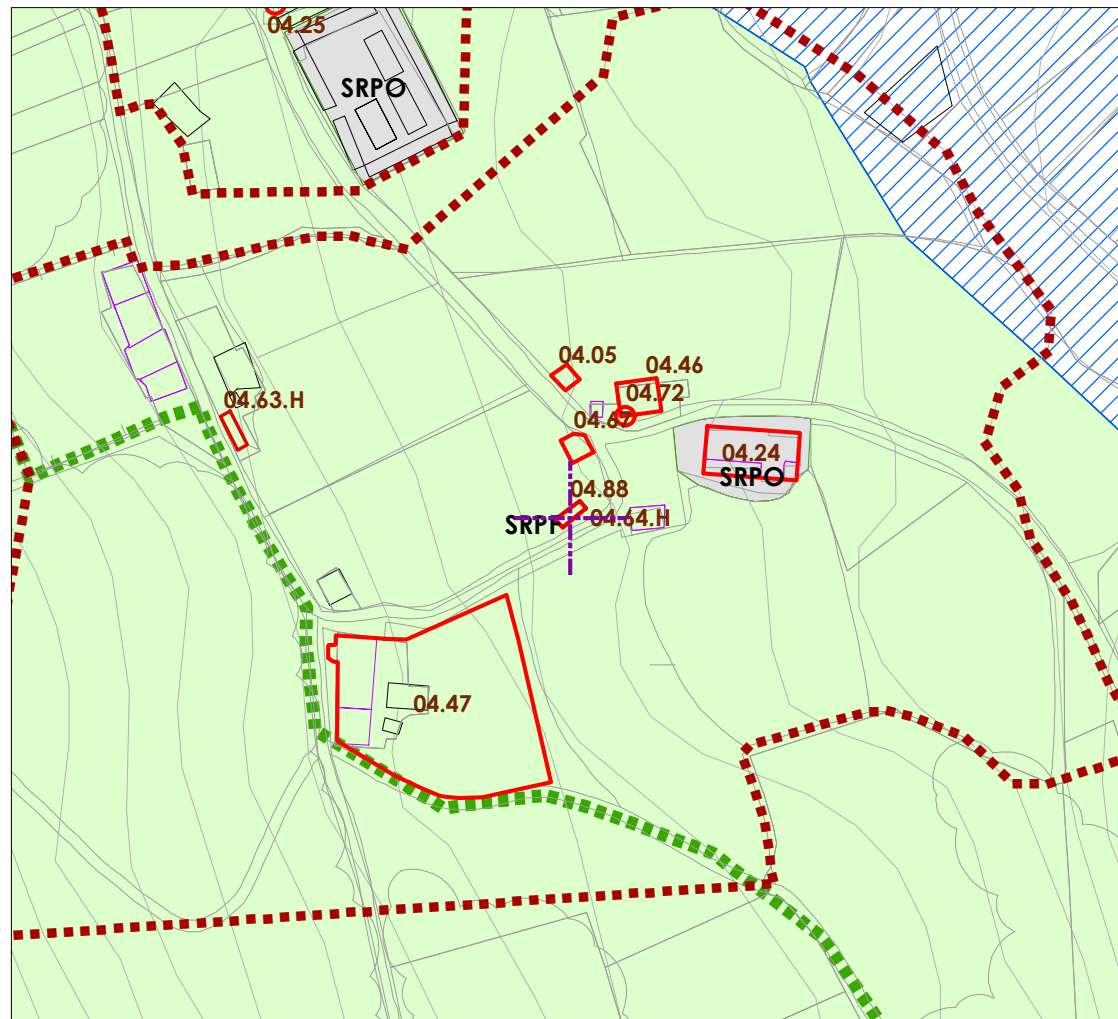
Clasificación do solo: **SRPF**

Obras permitidas:
As reguladas na normativa segundo o nivel de protección do elemento

Estado de conservación: **Bo**
Uso actual: **Agropecuario**
Titularidade: **Privada**

Descrición do ben:

Hórreo tradicional de tipo arco fisterrán. Cumpre as características propias da súa tipoloxía, soporte baixo macizo de cachotaría de pedra. Sobre o soporte sitúanse seis pares de pés troncocónicos con tornarratos de pedra. Estrutura e doelas de cantería de pedra. O acceso á cámara é a través dunha pequena porta de acceso de madeira. A cuberta é a dúas augas de uralita. O pinche, gardavento, pináculo e cruz son de pedra. Emprázase no núcleo de Sardiñeiro nunha contorna rural formada por edificacións tradicionais e de nova construción rodeadas de pequenos cultivos.

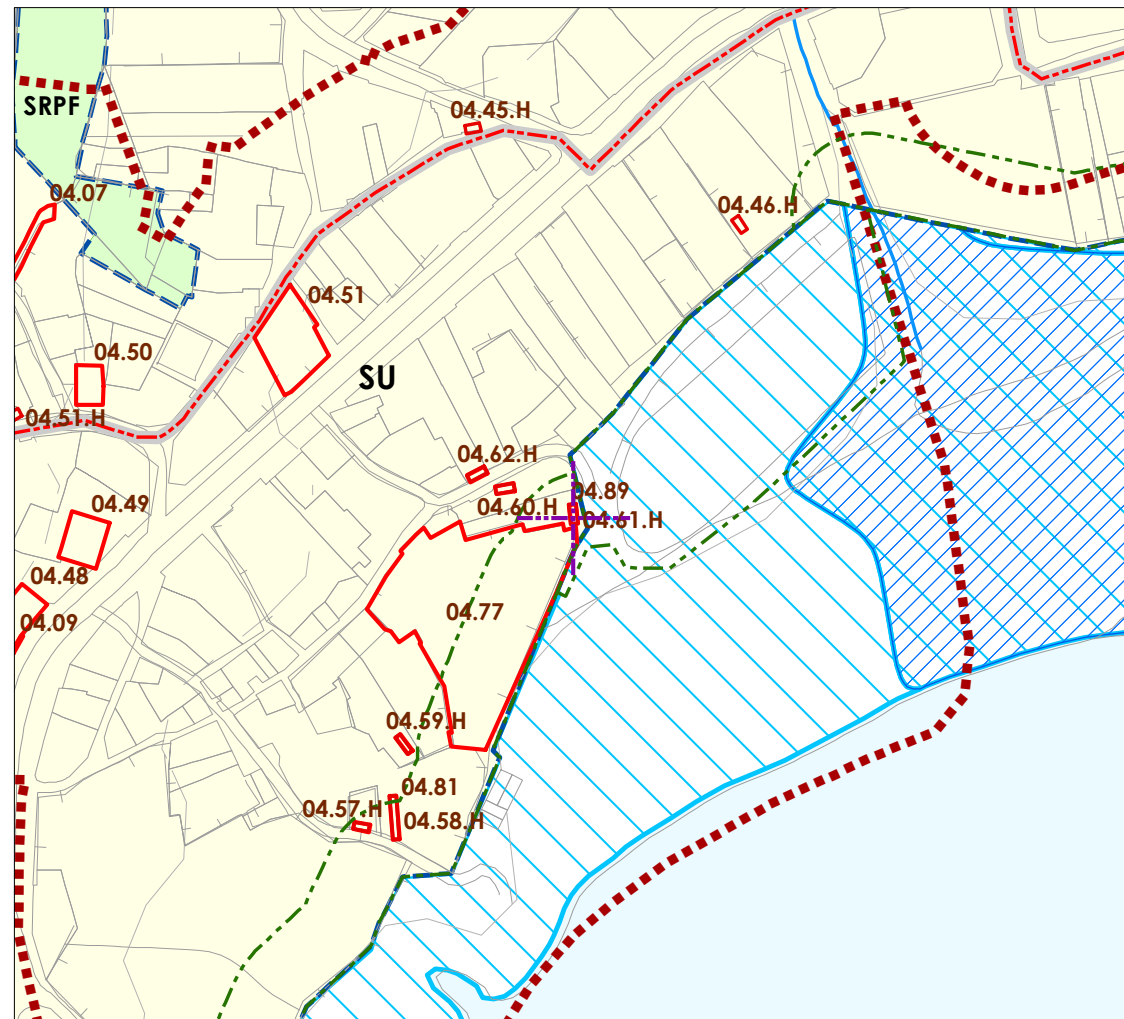


- PATRIMONIO CULTURAL**
- Ámbito protección
 - Areas Respeto Patrimonio
 - Grao I Protección BIC
 - Grao II Protección Integral
 - Grao III Protección cautelar
 - Camiño de Santiago
- CLASIFICACIÓN DO SOLO**
- S. R. Prot. de Augas (SRPAG)
 - S. R. Prot. de Costas (SRPC)
 - S. R. Prot. de Augas (SRPAG)
 - S. R. Prot. de Pat. Cultural (SRPPC)
 - S. R. Prot. de Infraestruturas (SRPI)
 - S. R. Prot. de Paisaxística (SRPP)
 - S. R. Prot. de Esp. Naturais (SRPEN)
 - S. R. Prot. de Forestal (SRPF)
 - S. R. Prot. de Agropecuaria (SRPA)
 - S. R. Prot. de Ordinaria (SRPO)
 - Urbanizable Delimitado
 - Solo Urbano
 - Solo de Núcleo Rural
 - LIC Costa da Morte
- Domínio Público Marítimo Terrestre (DPMT)**
- Liña de ribeira
 - Liña de deslinde do Domínio público (DP)
 - Liña de Servidume de Protección (SP)

Planos de ordenación: V.1 D04 (13 de 27) -

E 1: 2000 0 12.5 25 50 metros





- PATRIMONIO CULTURAL**
- Ámbito protección
 - AreasRespetoPatrimonio
 - Grao I Protección BIC
 - Grao II Protección Integral
 - Grao III Protección cautelar
 - Camiño de Santiago
- CLASIFICACIÓN DO SOLO**
- S. R. Prot. de Augas (SRPAG)
 - S. R. Prot. de Costas (SRPC)
 - S. R. Prot. de Augas (SRPAG)
 - S. R. Prot. de Pat. Cultural (SRPPC)
 - S. R. Prot. de Infraestruturas (SRPI)
 - S. R. Prot. de Paisaxística (SRPP)
 - S. R. Prot. de Esp. Naturais (SRPEN)
 - S. R. Prot. de Forestal (SRPF)
 - S. R. Prot. de Agropecuaria (SRPA)
 - S. R. Prot. de Ordinaria (SRPO)
 - Urbanizable Delimitado
 - Solo Urbano
 - Solo de Núcleo Rural
 - LIC Costa da Morte
- Domínio Público Marítimo Terrestre (DPMT)**
- Liña de ribeira
 - Liña de deslinde do Domínio público (DP)
 - Liña de Servidume de Protección (SP)

Se estará a lo dispuesto en el Título III, así como en la disposición transitoria cuarta de la Ley de Costas, con independencia del régimen de protección que establezca la correspondiente ficha del catálogo.

Código do elemento: **04.89**

Hórreos incluídos : 04.61.H

Denominación: **HÓRREO**
 Localización: **Sardiñeiro**
 Parroquia: **Sardiñeiro (San Xoán)**
 Coordenadas UTM: **480.837 / 4.754.246**
Sistema de coordenadas: Proyección: (U.T.M.) European Datum 1950 Zona 29N Unidades: metros

Ordenanza ou norma de aplicación:
DPMT (SP), SU-R, Patrimonio Arquitectónico e Etnográfico

Nivel de protección: **Integral**
 Clase de ben: **Declarado B.I.C. en aplicación da lei 5/2016 e do Decreto 449/1973**
 Clasificación do solo: **SU**

Obras permitidas:
As reguladas na normativa segundo o nivel de protección do elemento

Estado de conservación: **Bo**
 Uso actual: **Agropecuario**
 Titularidade: **Privada**

Descrición do ben:

Hórreo tradicional de tipo arco fisterrán. Cumpre as características propias da súa tipoloxía, soporte baixo macizo de cachotaría de pedra. Sobre o soporte sitúanse catro pares de pés cilíndricos con tornarratos de pedra. Estrutura e doelas de cantería de pedra. O acceso á cámara é a través dunha pequena porta de acceso de madeira emprazada no penal. A cuberta é a dúas augas de tella. O pinche, gardavento, pináculo e cruz son de pedra. Emprázase no núcleo de Sardiñeiro nunha contorna costeira formada por edificacións tradicionais e de nova construción rodeadas de pequenas hortas.

Planos de ordenación: V.1 D04 (13 de 27) V.6 B01 (03 de 03)

E 1: 2000 0 12.5 25 50 metros

