

**Denominación:** Hórreos do Concello de Fisterra

**Reportaxe fotográfica:** Parr. de Sardiñeiro (San Xoán)

Número de parroquia: **04.00.H**  
Número de orde do hórreo: \_\_\_\_\_ Hórreo

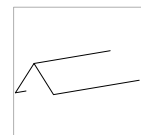
**Parroquia:** 04 Sardiñeiro (San Xoán)  
**Núcleo :** Buxán



**Observacións:**

Nesta parroquia non hai un predomínio claro dun só tipo de hórreo, xa que conviven por igual hórreos de pedra de cantería tipo "Noia" e hórreos de cachotería tipo "Arco fisterrán", ámbolos dúos con cuberta a dúas augas con ornamentos na sobrepena, na maioría, cruz latina. A estrutura é completamente de pedra, así como as doelas horizontais de cantería ou cachotería segundo sexa o caso. En casos escasos os pés da base non están sobre un soleira de pedra. Cabe destacar o hórreo 04.08.H. polas súas dimensións (11 pares de pés) e situación xa que encontrase nun recinto

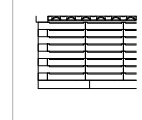
**Cuberta:**



dúas augas

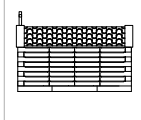
**Cámara de secado:**

estrutura




padieiras de pedra

costais



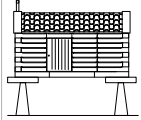
doelas de cantería

penais



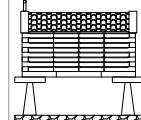
pinche+sobrepena

acceso á cámara



lado costal

**Base:**



pés sobre soleira

**Categoría de protección:** Segundo as disposicións que establece o artigo 432.f) da normativa de protección do pat. cultural deste PXOM.

**Ordenanza ou norma de aplicación:** Patrimonio Arquitectónico e Etnográfico Normas IX.

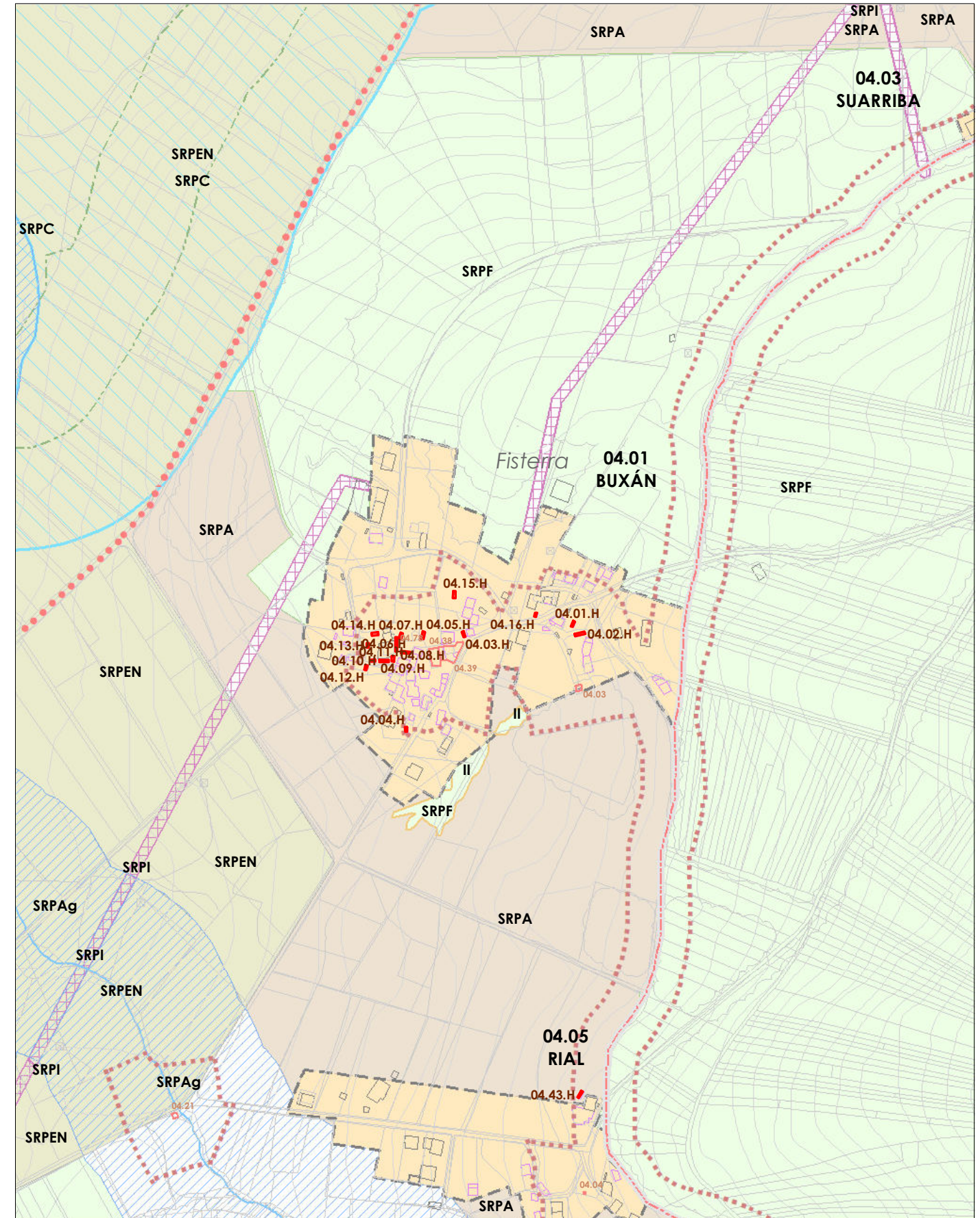
**Obras permitidas:** As reguladas na normativa segundo o nivel de protección do elemento.

**Estado de conservación:** Regular

**Nivel de protección:** Estructural

**Uso actual:** Agropecuario

**Titularidade:** Privada



Código do elemento: **04.00.H**

02 de 06

**Denominación:** Hórreos do Concello de Fisterra

**Reportaxe fotográfica:** Parr. de Sardiñeiro (San Xoán)


Número de parroquia **04.00.H** Hórreo  
Número de orde do hórreo

**Parroquia:** 04 Sardiñeiro (San Xoán)

**Núcleo:** Castrexe



**Núcleo:** Castromiñán



**Categoría de protección:** Segundo as disposicións que establece o artigo 432.f) da normativa de protección do pat. cultural deste PXOM.

**Ordenanza ou norma de aplicación:** Patrimonio Arquitectónico e Etnográfico Normas IX.

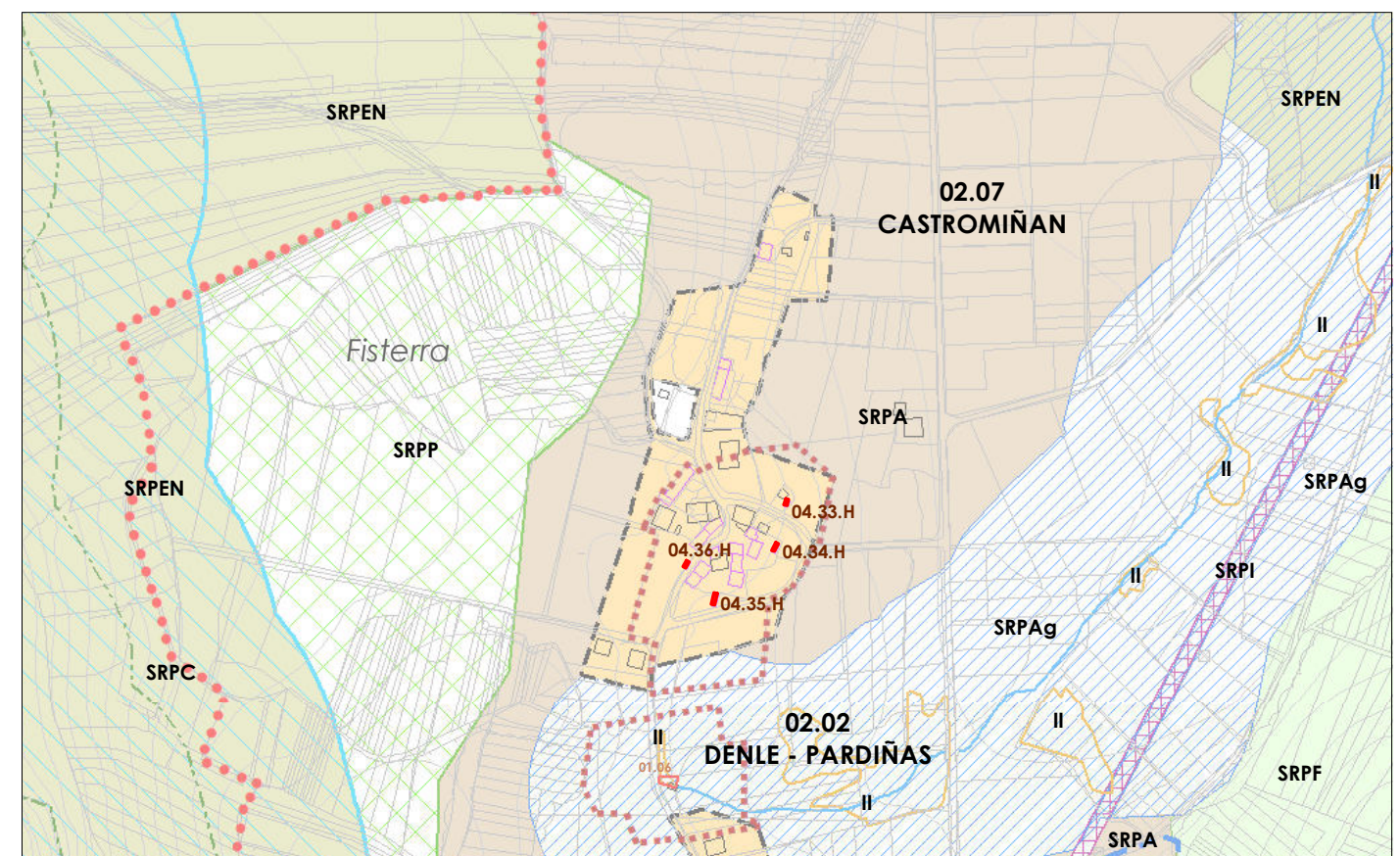
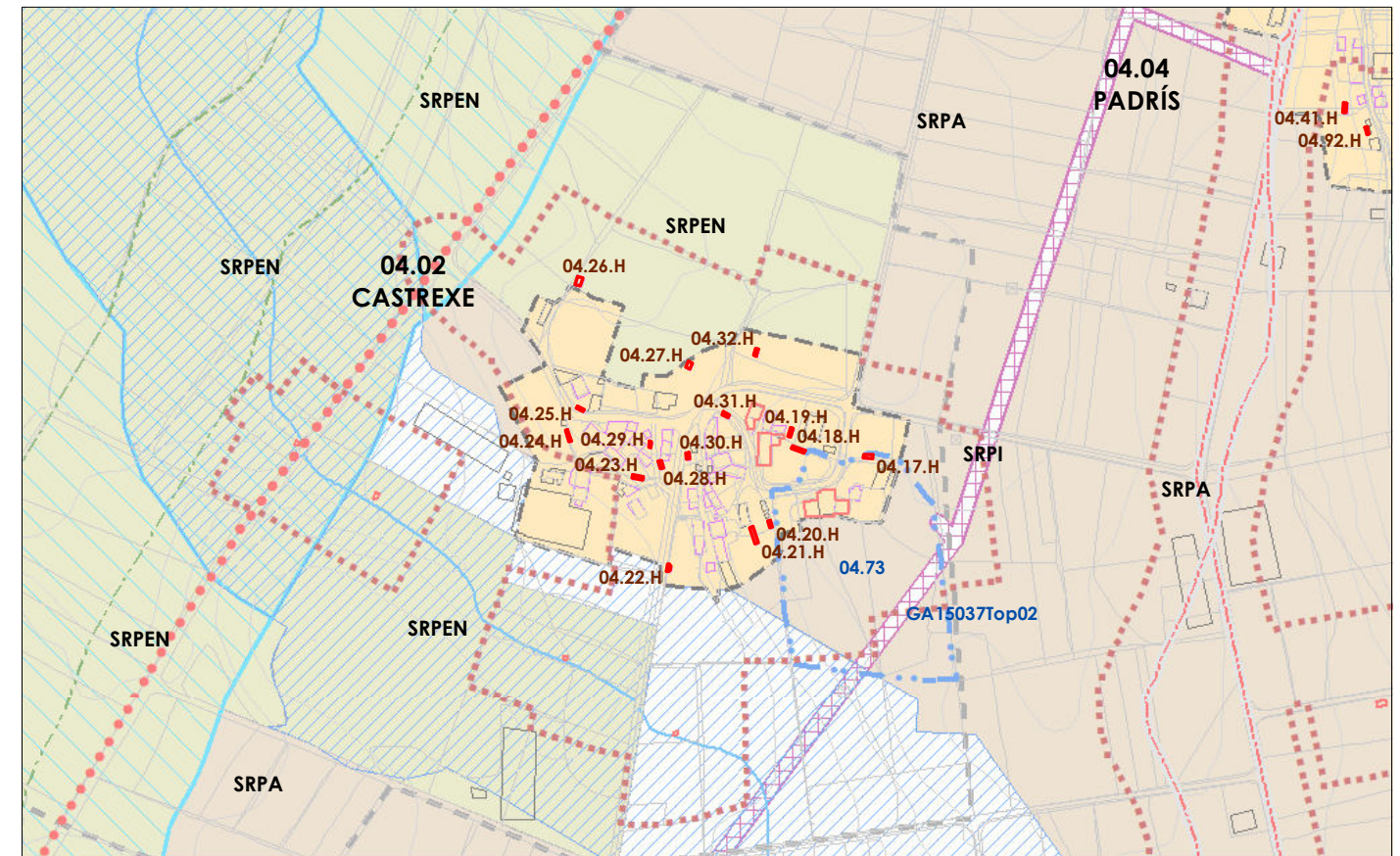
**Obras permitidas:** As reguladas na normativa segundo o nivel de protección do elemento.

**Estado de conservación:** Regular

**Nivel de protección:** Estructural

**Uso actual:** Agropecuario

**Titularidade:** Privada



Denominación: Hórreos do Concello de Fisterra

Reportaxe fotográfica: Parr. de Sardiñeiro (San Xoán)

Número de parroquia: 04.00.H  
Número de orde do hórreo: Hórreo

Código do elemento: 04.00.H

03 de 06

Parroquia: 04 Sardiñeiro (San Xoán)

Núcleo: Padrís

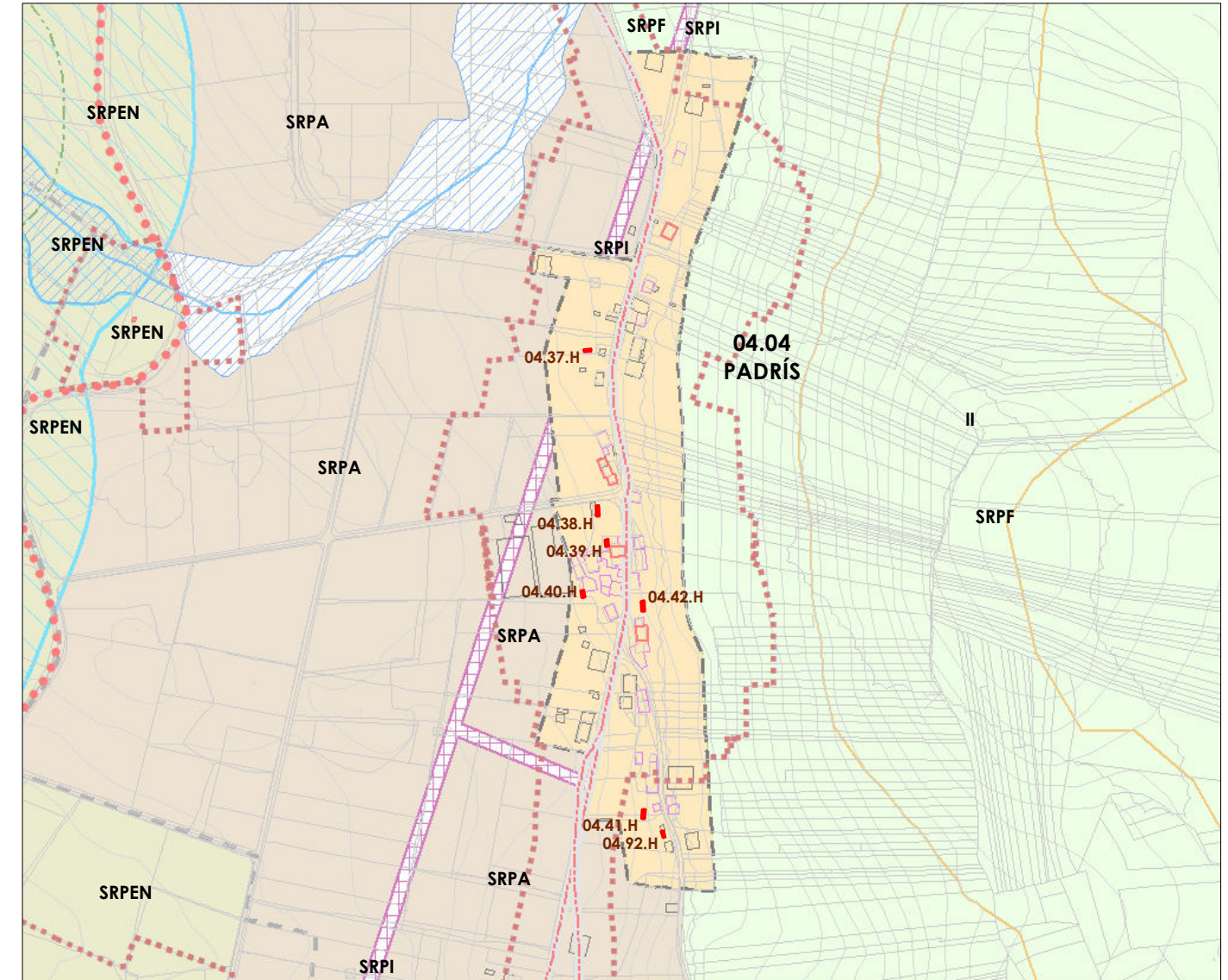
04.37.H (479.602;4.757.909) 04.38.H (479.607;4.757.782) 04.39.H (479.615;4.757.759) 04.40.H (479.597;4.757.721)



04.41.H (479.643;4.757.556)

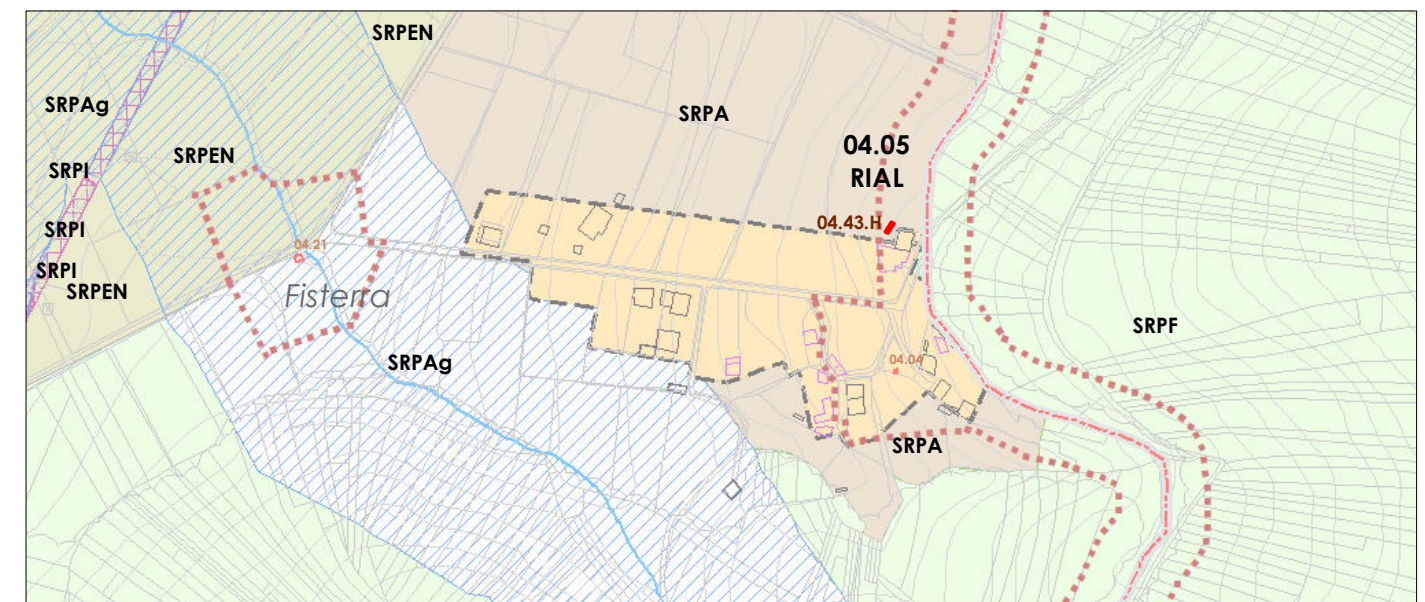
04.42.H (479.642;4.757.715)

04.92.H (479.532;4.757.324)



Núcleo: Rial

04.43.H (478.776;4.755.753)



Categoría de protección: Segundo as disposicións que establece o artigo 432.f) da normativa de protección do pat. cultural deste PXOM.

Ordenanza ou norma de aplicación: Patrimonio Arquitectónico e Etnográfico Normas IX.

Obras permitidas: As reguladas na normativa segundo o nivel de protección do elemento.

Estado de conservación: Regular

Nivel de protección: Estructural

Uso actual: Agropecuario

Titularidade: Privada

Código do elemento: **04.00.H**

04 de 06

**Denominación:** Hórreos do Concello de Fisterra

**Reportaxe fotográfica:** Parr. de Sardiñeiro (San Xoán)

Número de parroquia: **04.00.H** Hórreo  
Número de orde do hórreo:

**Parroquia:** 04 Sardiñeiro (San Xoán)  
**Núcleo:** Sardiñeiro de Abaixo

**04.44.H** (480.921;4.754.663)



**04.45.H** (481.063;4.754.692)



**04.46.H** (481.132;4.754.667)



**04.47.H** (481.272;4.754.731)



**04.48.H** (481.363;4.754.728)



**04.49.H** (481.350;4.754.784)



**04.50.H** (480.886;4.754.605)



**04.51.H** (480.941;4.754.616)



**04.52.H** (480.915;4.754.541)



**04.53.H** (480.922;4.754.540)



**04.54.H** (480.931;4.754.536)



**04.55.H** (480.920;4.754.522)



**04.56.H** (480.938;4.754.542)



**04.57.H** (481.030;4.754.507)



**04.58.H** (481.041;4.754.510)



**04.59.H** (481.044;4.754.527)



**04.60.H** (481.070;4.754.596)



**04.61.H** (481.088;4.754.590)



**04.62.H** (481.062;4.754.599)



**Categoría de protección:** Segundo as disposicións que establece o artigo 432.f) da normativa de protección do pat. cultural deste PXOM.

**Ordenanza ou norma de aplicación:** Patrimonio Arquitectónico e Etnográfico Normas IX.

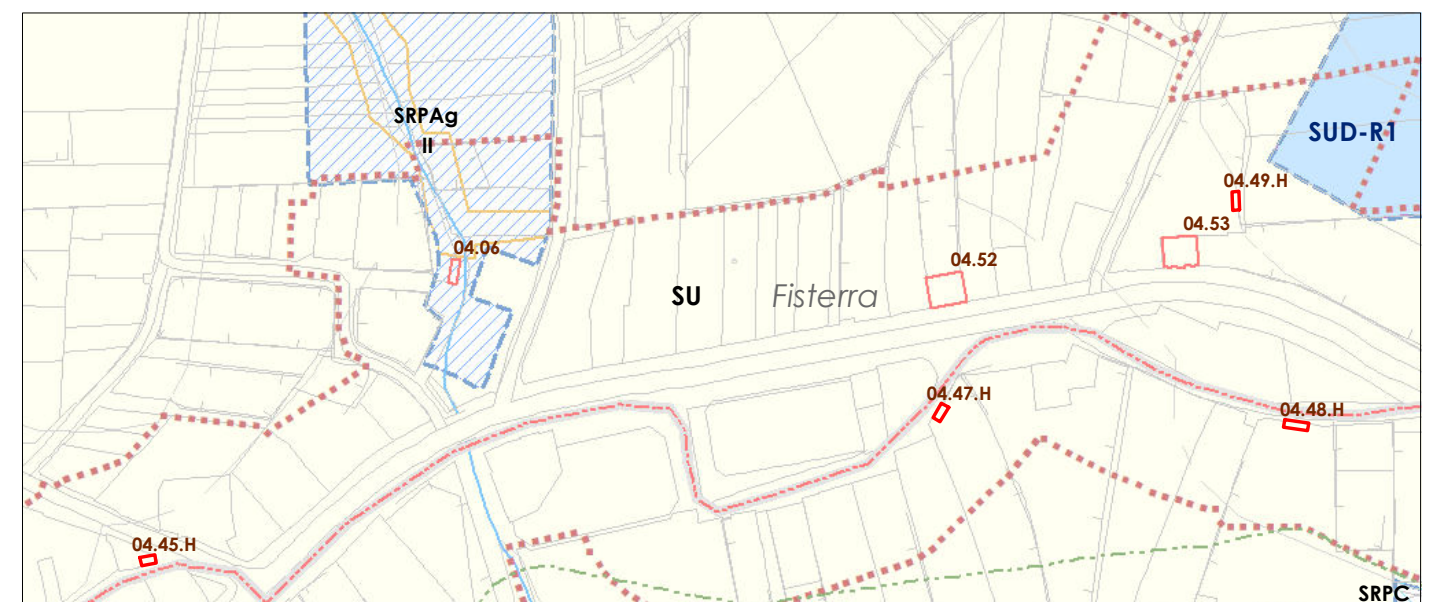
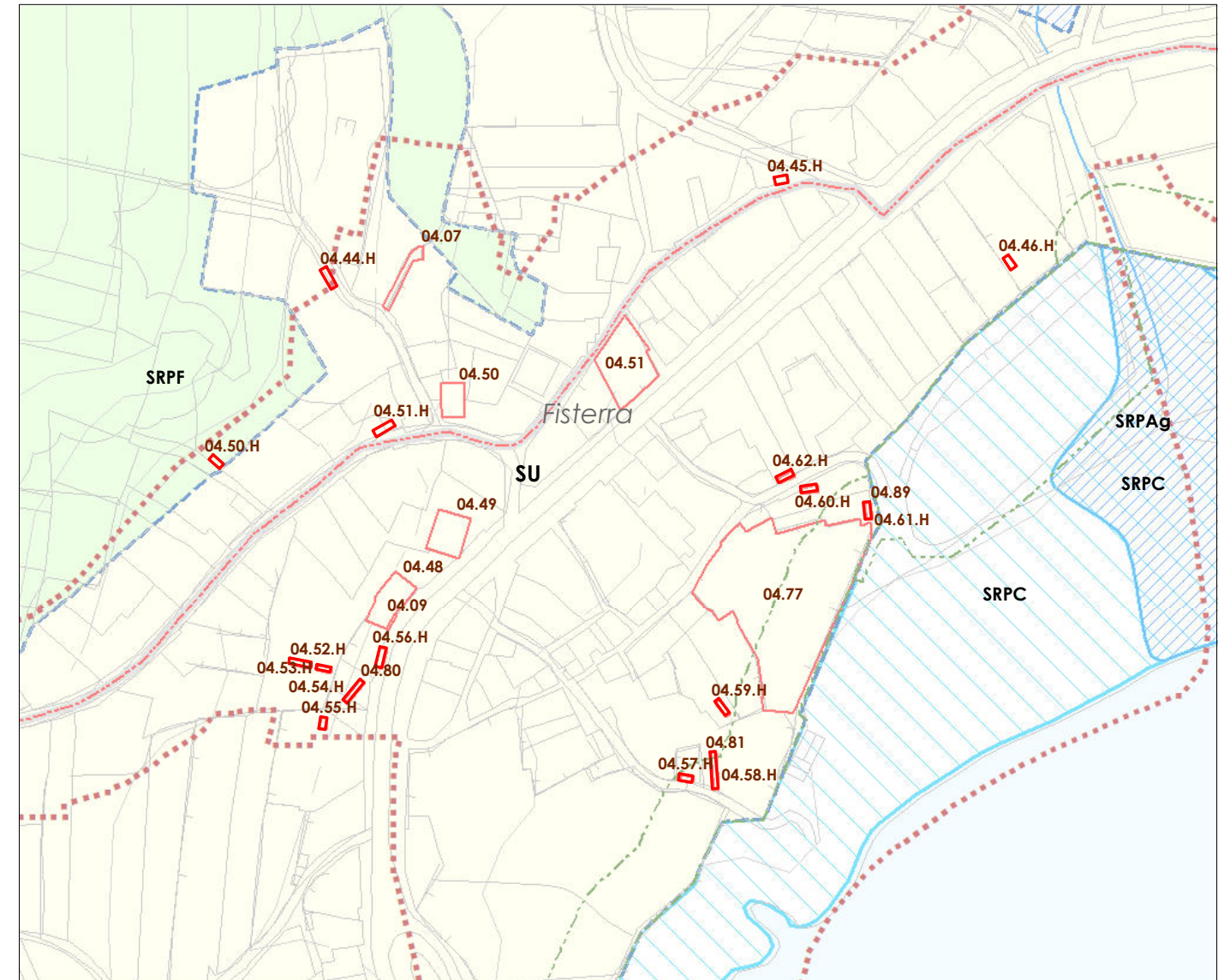
**Obras permitidas:** As reguladas na normativa segundo o nivel de protección do elemento.

**Estado de conservación:** Regular

**Nivel de protección:** Estructural

**Uso actual:** Agropecuario

**Titularidade:** Privada



Código do elemento: **04.00.H**

05 de 06


**Denominación:** Hórreos do Concello de Fisterra

**Reportaxe fotográfica:** Parr. de Sardiñeiro (San Xoán)


Número de parroquia: **04.00.H** Hórreo  
Número de orde do hórreo: \_\_\_\_\_

**Parroquia:** 04 Sardiñeiro (San Xoán)

**Núcleo :** Sardiñeiro de Arriba



**Núcleo :** O Sisto



**Categoría de protección:** Segundo as disposicións que establece o artigo 432.f) da normativa de protección do pat. cultural deste PXOM.

**Ordenanza ou norma de aplicación:** Patrimonio Arquitectónico e Etnográfico Normas IX.

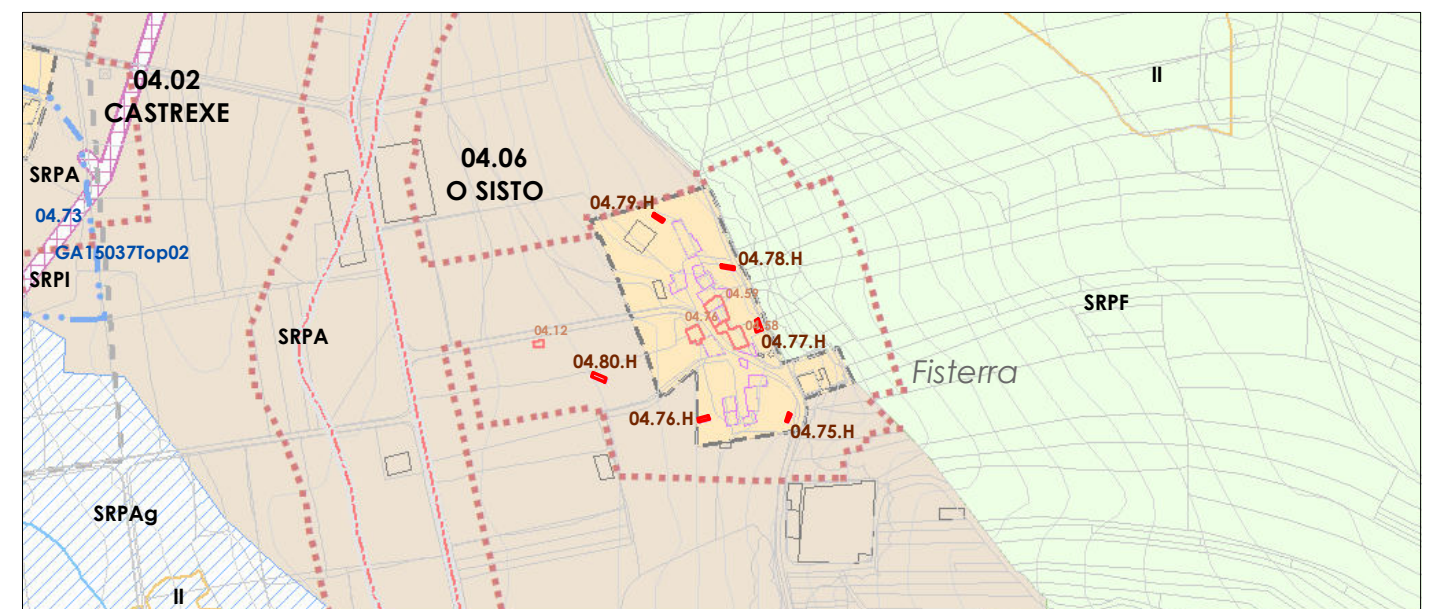
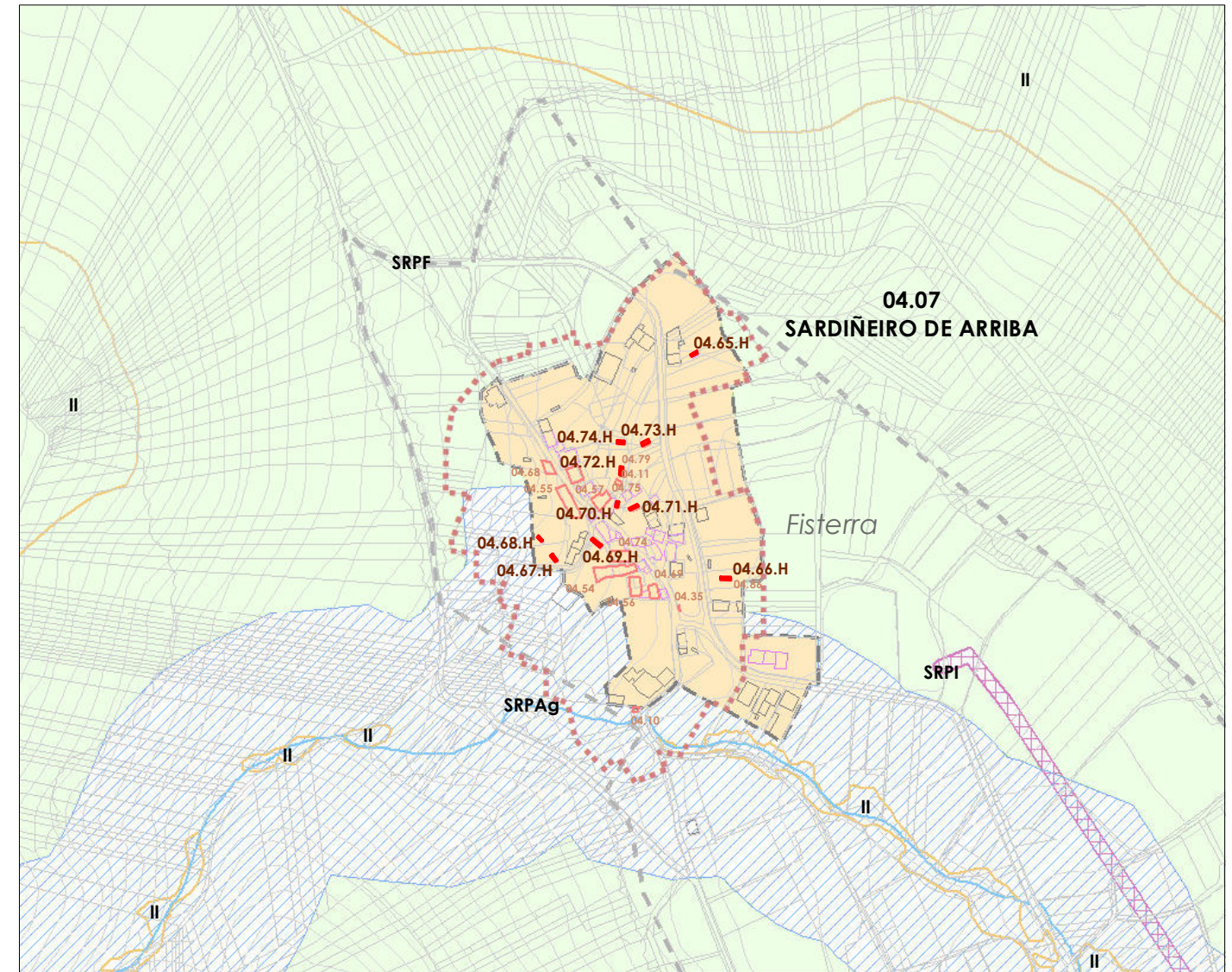
**Obras permitidas:** As reguladas na normativa segundo o nivel de protección do elemento.

**Estado de conservación:** Regular

**Nivel de protección:** Estructural

**Uso actual:** Agropecuario

**Titularidade:** Privada



Código do elemento: **04.00.H**

06 de 06

**Denominación:** Hórreos do Concello de Fisterra

**Reportaxe fotográfica:** Parr. de Sardiñeiro (San Xoán)

Número de parroquia **04.00.H** Hórreo  
Número de orde do hórreo

**Parroquia:** 04 Sardiñeiro (San Xoán)  
**Núcleo:** Sardiñeiro de Arriba

04.81.H (479.516;4.756.594)



04.82.H (479.506;4.756.597)



04.83.H (479.477;4.756.603)



04.84.H (479.461;4.756.601)



04.85.H (479.372;4.756.659)



04.86.H (479.375;4.756.642)



04.87.H (479.341;4.756.649)



04.88.H (479.326;4.756.672)



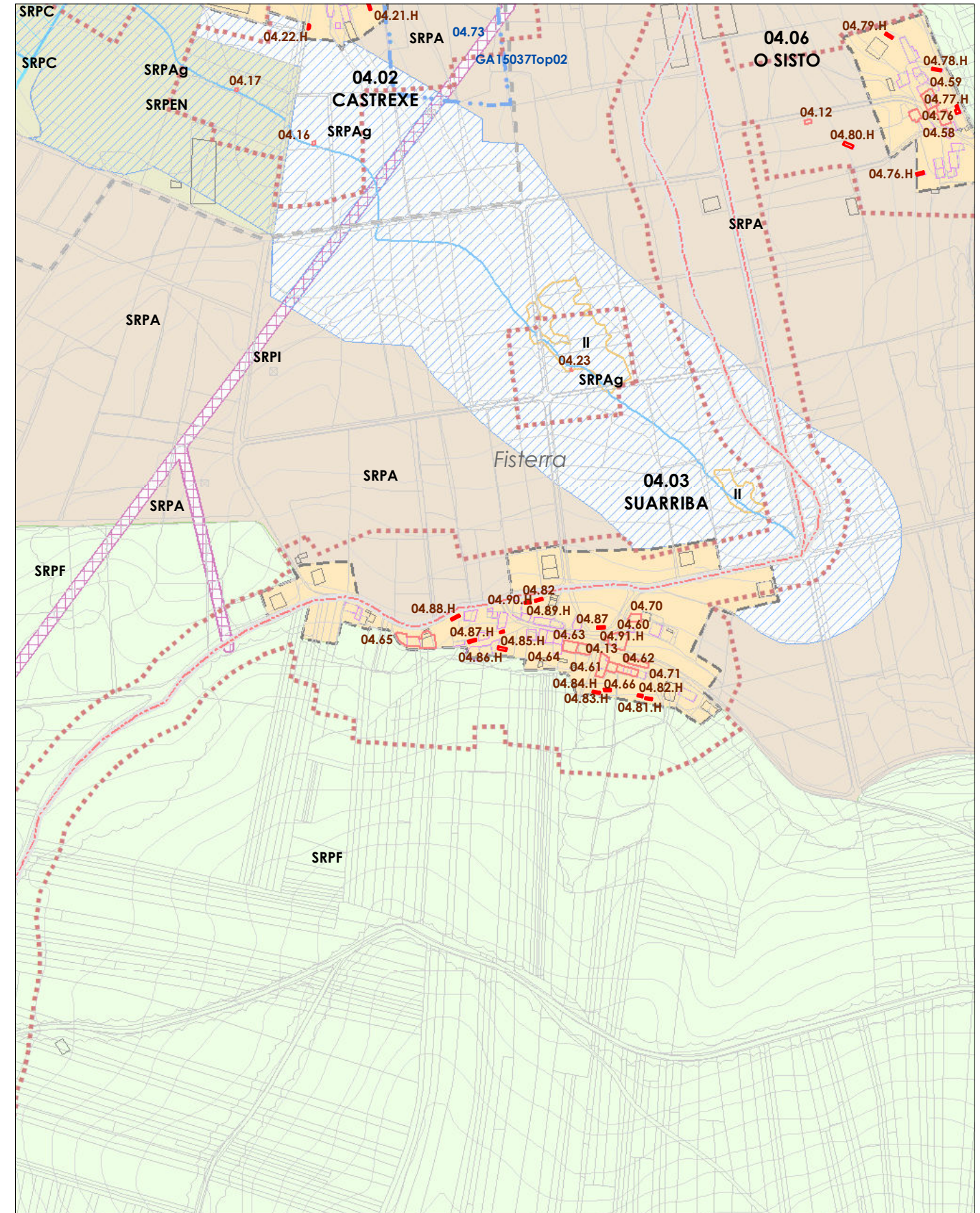
04.89.H (479.398;4.756.687)



04.90.H (479.409;4.756.690)



04.91.H (479.467;4.756.664)



**Categoría de protección:** Segundo as disposicións que establece o artigo 432.f) da normativa de protección do pat. cultural deste PXOM.

**Ordenanza ou norma de aplicación:** Patrimonio Arquitectónico e Etnográfico Normas IX.

**Obras permitidas:** As reguladas na normativa segundo o nivel de protección do elemento.

**Estado de conservación:** Regular

**Nivel de protección:** Estructural

**Uso actual:** Agropecuario

**Titularidade:** Privada

Asinado por: GARCÍA-FENTE VARELA, FERNANDO  
 Cargo: Xefe do Servizo de Planificación Urbanística II  
 Data e hora: 10/07/2020 11:24:29  
 Micro: Refundido PXOM Fisterra aprob. definitiva Orde  
 05/08/2019 da CMIATV