

PLAN XERAL DE ORDENACIÓN MUNICIPAL FISTERRA

- SOLO URBANO**
- Delimitación de Solo Urbano
- SOLO DE NÚCLEO RURAL**
- Delimitación de Solo de Núcleo Rural
- SOLO RÚSTICO (S.R.)**
- Plan Especial de Protección do Entorno do Faro
 - S. R. de Protección Ordinaria (SRPO)
 - S. R. de Protección Agropecuaria (SRPA)
 - S. R. de Protección Forestal (SRPF)
 - S. R. de Protección das Augas (SRPAg)
 - S. R. de Protección de Infraestruturas (SRPI)
 - S. R. de Protección Paisaxística (SRPP)
 - Itinerario paisaxístico
 - S. R. de Protección de Espazos Naturais (SRPEN)
 - L.I.C. Costa da Morte
 - S. R. de Protección de Costas (SRPC)
 - S. R. de Protección do Patrimonio Cultural (SRPPC)
- SOLO URBANIZABLE**
- S. Urbanizable Delimitado Residencial

SIMBOLOXÍA

ESPAZOS LIBRES E ZONAS VERDES	EQUIPAMENTOS
COMUNICACIÓN E TRANSPORTES	SIM. Simulación Marítima
EDAR Estación de Depuración de Augas Residuais	AT Antena de Telefonía
Lixa de Media Tensión	

ABASTECIMENTO

REDE DE DISTRIBUCIÓN

- Rede de abastecemento de 200 mm - 250 mm de diámetro
- Rede de abastecemento de 40 mm - 160 mm de diámetro
- Tramo de condución

REDES PROPOSTAS

- Rede de abastecemento prevista

SIMBOLOXÍA

- Punto de conexión á rede existente
- Captación
- CP
- DP

Fase: **APROBACIÓN PROVISIONAL E DEFINITIVA** Abril 2020

Plano: **V.2 SERVIZOS URBANÍSTICOS I: ABASTECIMENTO TERMO MUNICIPAL**

Concello de FISTERRA

Equipo redactor:

ALFONSO BOTANA

Arquitecto

Alfonso Botana Castelo Arquitecto

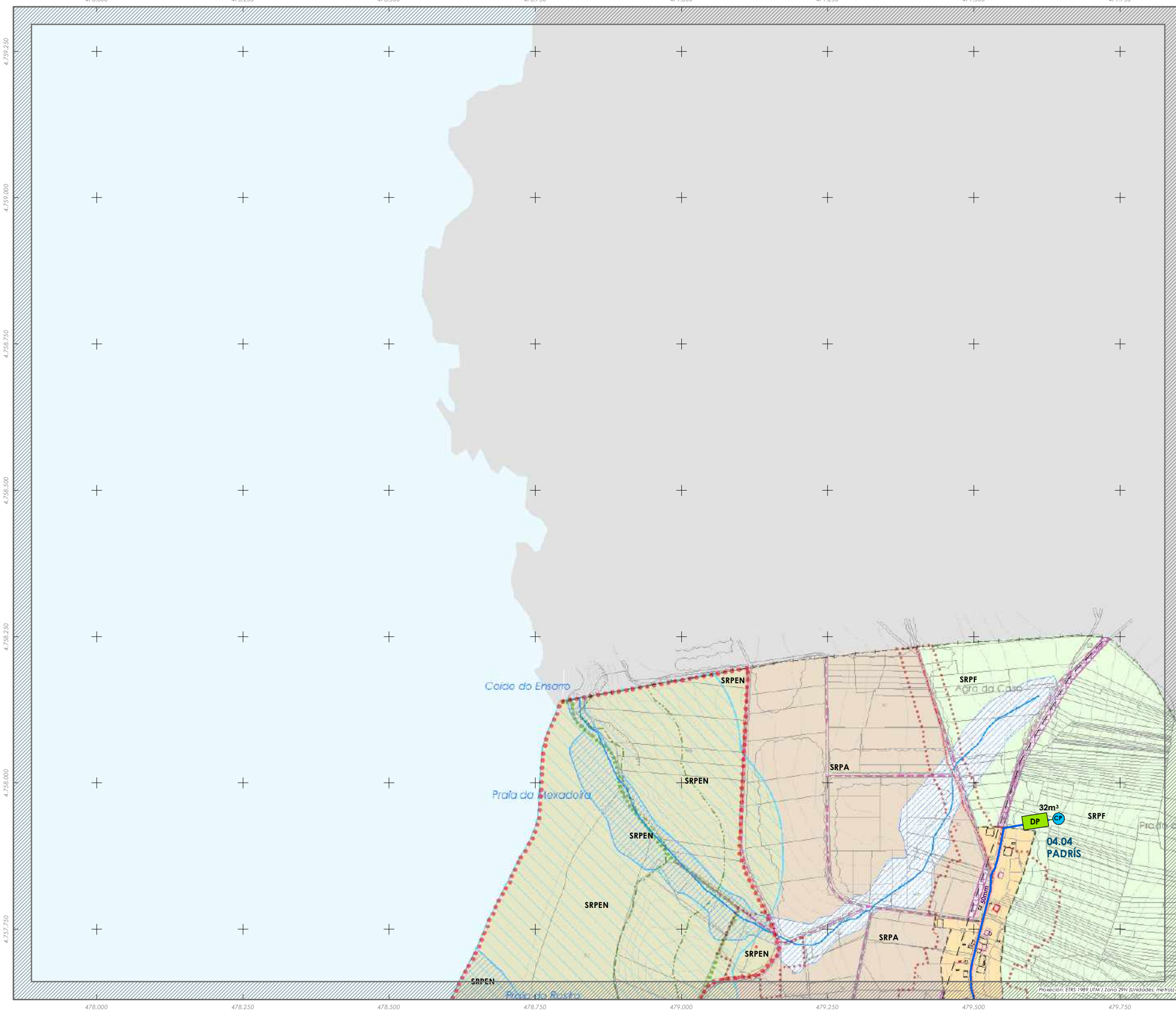
Beatriz García Becerra Arquitecta

Paula Fernández Otero Bióloga

Folla: 1/27

A03

0 25 50 100 Metros E 1:5.000



Proxección: ETRS 1989 UTM / Zona 29N (Unidades: metros)

PLAN XERAL DE ORDENACIÓN MUNICIPAL FISTERRA

- SOLO URBANO**
- Delimitación de Solo Urbano
- SOLO DE NÚCLEO RURAL**
- Delimitación de Solo de Núcleo Rural
- SOLO RÚSTICO (S.R.)**
- Plan Especial de Protección do Entorno do Faro
 - S. R. de Protección Ordinaria (SRPO)
 - S. R. de Protección Agropecuaria (SRPA)
 - S. R. de Protección Forestal (SRPF)
 - S. R. de Protección das Augas (SRPAg)
 - S. R. de Protección de Infraestruturas (SRPI)
 - S. R. de Protección Paisaxística (SRPP)
 - Itinerario paisaxístico
 - S. R. de Protección de Espazos Naturais (SRPEN)
 - L.I.C. Costa da Morte
 - S. R. de Protección de Costas (SRPC)
 - S. R. de Protección do Patrimonio Cultural (SRPPC)
- SOLO URBANIZABLE**
- S. Urbanizable Delimitado Residencial

SIMBOLOXÍA

ESPAZOS LIBRES E ZONAS VERDES	EQUIPAMENTOS
COMUNICACIÓN E TRANSPORTES	SIM. Simulación Marítima
INFRAESTRUTURAS DE SERVIZOS	
EDAR Estación de Depuración de Augas Residuais	
AT Antena de Telefonía	
Liña de Media Tensión	

ABASTECIMENTO

REDE DE DISTRIBUCIÓN

- Rede de abastecemento de 200 mm - 250 mm de diámetro
- Rede de abastecemento de 40 mm - 160 mm de diámetro
- Tramo de condución

REDES PROPOSTAS

- Rede de abastecemento prevista

SIMBOLOXÍA

- Punto de conexión á rede existente
- Captación
- CP
- DP

Fase: **APROBACIÓN PROVISIONAL E DEFINITIVA** Abril 2020

Plano: **V.2 SERVIZOS URBANÍSTICOS I: ABASTECIMENTO TERMO MUNICIPAL**

Concello de FISTERRA

Equipo redactor:

ALFONSO BOTANA

Arquitecto

Alfonso Botana Castelo Arquitecto

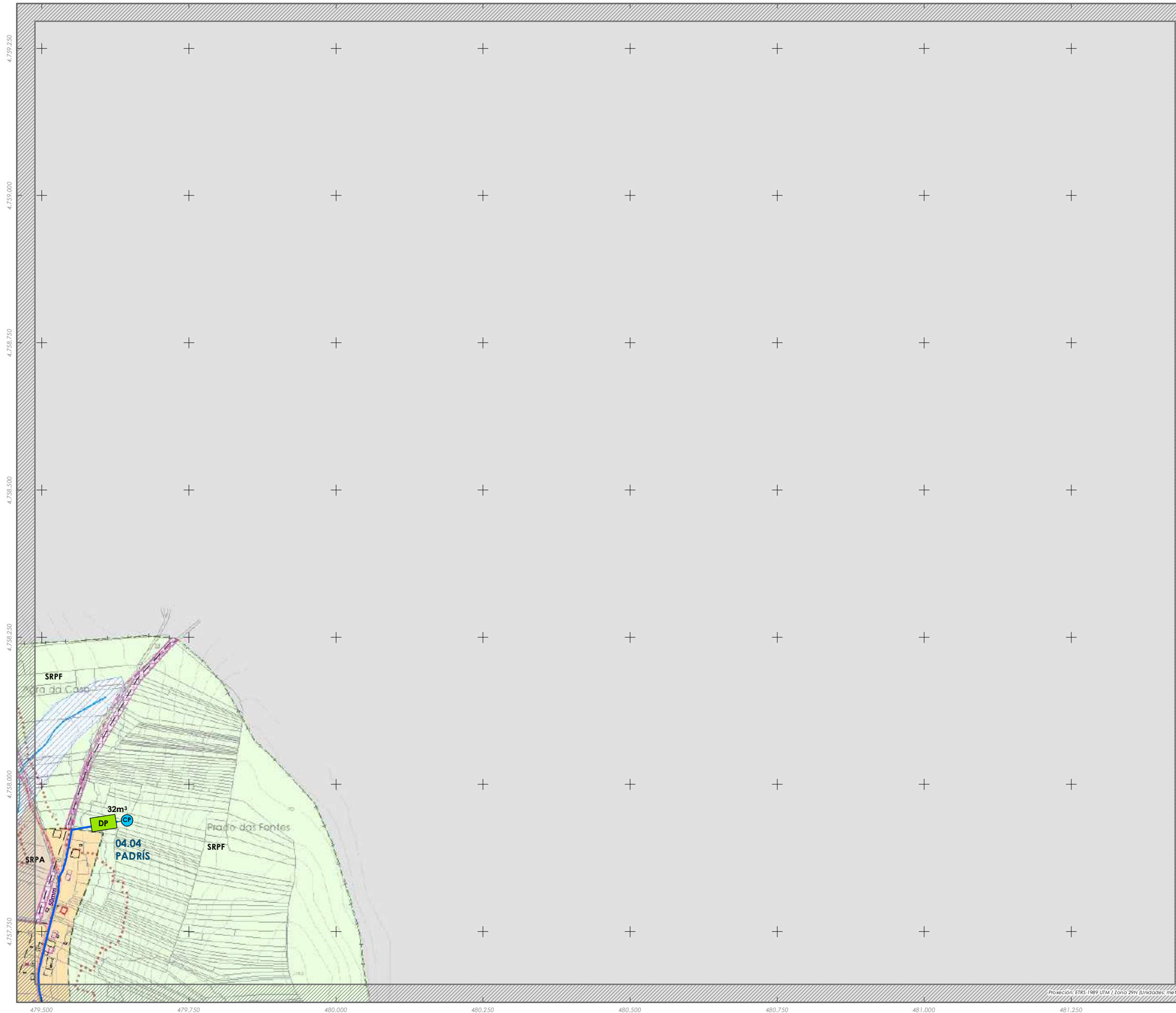
Beatriz García Becerra Arquitecta

Paula Fernández Otero Bióloga

Folla: 2/27

A04

0 25 50 100 Metros E 1:5.000



PLAN XERAL DE ORDENACIÓN MUNICIPAL FISTERRA

SOLO URBANO

Delimitación de Solo Urbano

SOLO DE NÚCLEO RURAL

Delimitación de Solo de Núcleo Rural

SOLO RÚSTICO (S.R.)

Plan Especial de Protección do Entorno do Faro

S. R. de Protección Ordinaria (SRPO)

S. R. de Protección Agropecuaria (SRPA)

S. R. de Protección Forestal (SRPF)

S. R. de Protección das Augas (SRPAg)

S. R. de Protección de Infraestruturas (SRPI)

S. R. de Protección Paisaxística (SRPP)

S. R. de Protección de Espazos Naturais (SRPEN)

L.I.C. Costa da Morte

S. R. de Protección de Costas (SRPC)

S. R. de Protección do Patrimonio Cultural (SRPPC)

SOLO URBANIZABLE

S. Urbanizable Delimitado Residencial

SIMBOLOXÍA

	ESPAZOS LIBRES E ZONAS VERDES		EQUIPAMENTOS
	COMUNICACIÓN E TRANSPORTES		S.M. Sinalización Marítima
	EDAR Estación de Depuración de Augas Residuais		Punto de conexión á rede existente
	AT Antena de Telefonía		CP Captación
	Liña de Media Tensión		DP Depósito

ABASTECIMENTO

REDE DE DISTRIBUCIÓN

- Rede de abastecemento de 200 mm - 250 mm de diámetro
- Rede de abastecemento de 40 mm - 160 mm de diámetro
- Tramo de condución

REDES PROPOSTAS

- Rede de abastecemento prevista

SIMBOLOXÍA

- Punto de conexión á rede existente
- CP Captación
- DP Depósito

Fase: **APROBACIÓN PROVISIONAL E DEFINITIVA**
Abril 2020

Plano: **V.2 SERVIZOS URBANÍSTICOS I: ABASTECIMENTO TERMO MUNICIPAL**

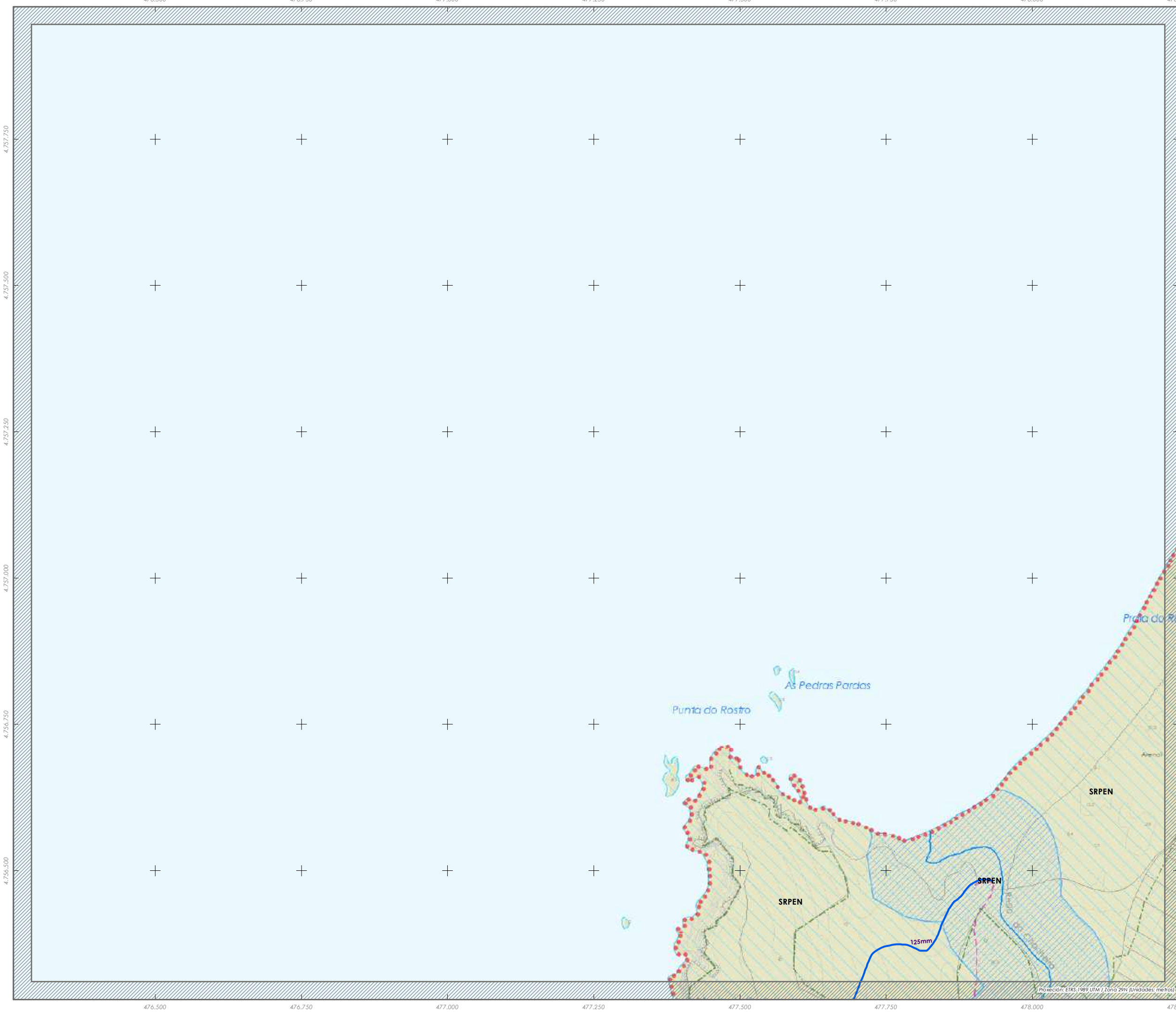
	A03 A04		Concello de FISTERRA Equipo redactor: ALFONSO BOTANA Arquitecto Alfonso Botana Castelo Arquitecto Beatriz García Becerra Arquitecta Paula Fernández Otero Bióloga
B02 B03 B04			
C02 C03 C04 C05			
D01 D02 D03 D04 D05			
E01 E02 E03 E04			
F01 F02 F03			
G02 G03			
H02 H03			
I01 I03			

Proiección: ETRS 1989 UTM / Zona 29N (Unidades: metros)

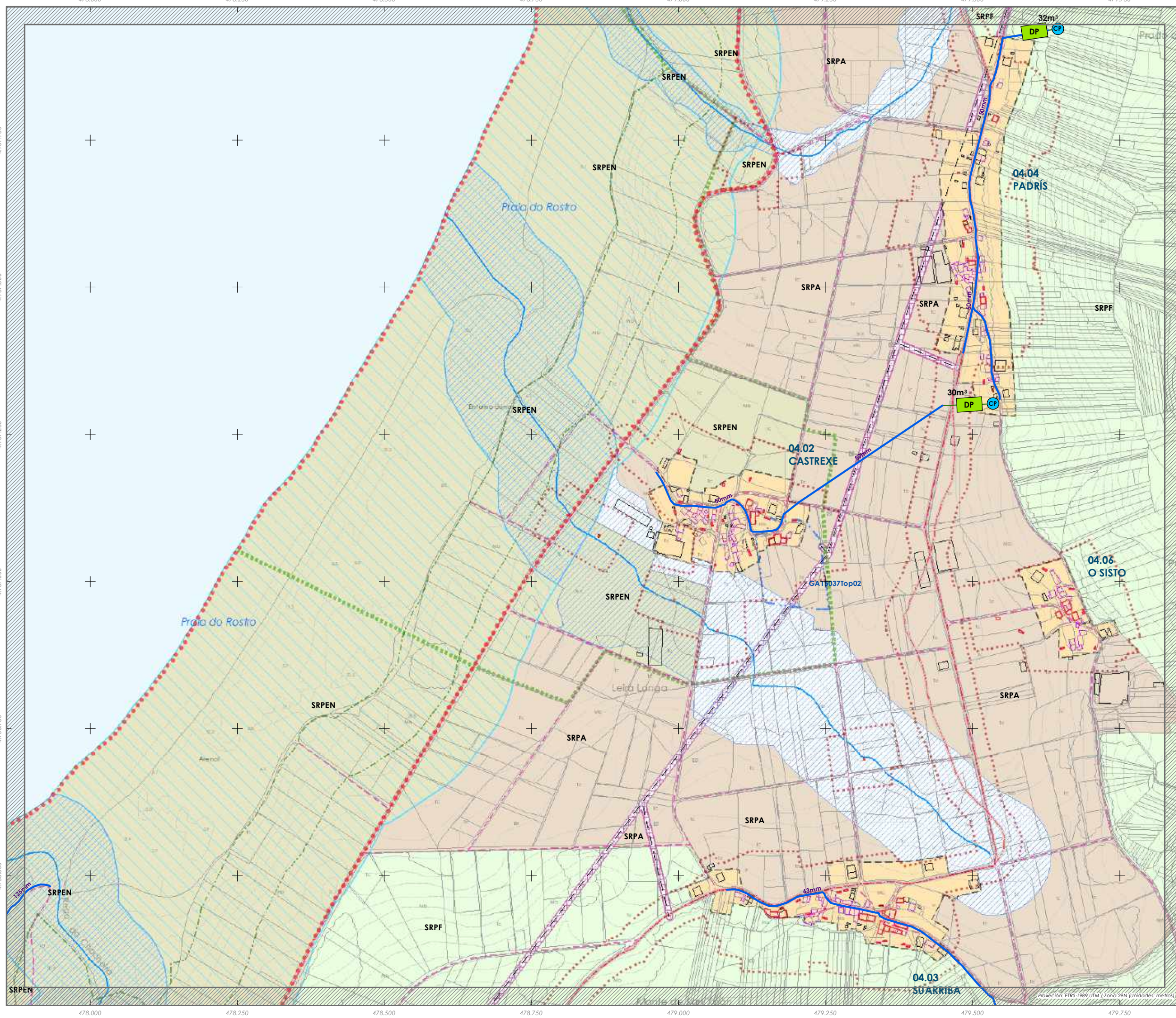
0 25 50 100 Metros E 1:5.000

Folla: 3/27

B02



PLAN XERAL DE ORDENACIÓN MUNICIPAL FISTERRA



- SOLO URBANO**
- Delimitación de Solo Urbano
- SOLO DE NÚCLEO RURAL**
- Delimitación de Solo de Núcleo Rural
- SOLO RÚSTICO (S.R.)**
- Plan Especial de Protección do Entorno do Faro
 - S. R. de Protección Ordinaria (SRPO)
 - S. R. de Protección Agropecuaria (SRPA)
 - S. R. de Protección Forestal (SRPF)
 - S. R. de Protección das Augas (SRPAg)
 - S. R. de Protección de Infraestruturas (SRPI)
 - S. R. de Protección Paisaxística (SRPP)
 - Itinerario paisaxístico
 - S. R. de Protección de Espazos Naturais (SRPEN)
 - L.I.C. Costa da Morte
 - S. R. de Protección de Costas (SRPC)
 - S. R. de Protección do Patrimonio Cultural (SRPPC)
- SOLO URBANIZABLE**
- S. Urbanizable Delimitado Residencial

SIMBOLOXÍA

ESPAZOS LIBRES E ZONAS VERDES	EQUIPAMENTOS
COMUNICACIÓN E TRANSPORTES	SIM. Simulación Marítima
INFRAESTRUTURAS DE SERVIZOS	Estación de Diapiración de Augas Residuais
Antena de Telefonía	Liña de Media Tensión

ABASTECIMENTO

REDE DE DISTRIBUCIÓN

- Rede de abastecemento de 200 mm - 250 mm de diámetro
- Rede de abastecemento de 40 mm - 160 mm de diámetro
- Tramo de condución

REDES PROPOSTAS

- Rede de abastecemento prevista

SIMBOLOXÍA

- Punto de conexión á rede existente
- CP Captación
- DP Depósito

Fase: **APROBACIÓN PROVISIONAL E DEFINITIVA** Abril 2020

Plano: **V.2 SERVIZOS URBANÍSTICOS I: ABASTECIMENTO TERMO MUNICIPAL**

Concello de FISTERRA

Equipo redactor:
ALFONSO BOTANA
Arquitecto

Alfonso Botana Castelo Arquitecto
Beatriz García Becerra Arquitecta
Paula Fernández Otero Bióloga

Folla: 4/27

B03

0 25 50 100 Metros E 1:5.000

PLAN XERAL DE ORDENACIÓN MUNICIPAL FISTERRA

SOLO URBANO

Delimitación de Solo Urbano

SOLO DE NÚCLEO RURAL

Delimitación de Solo de Núcleo Rural

SOLO RÚSTICO (S.R.)

Plan Especial de Protección do Entorno do Faro

S. R. de Protección Ordinaria (SRPO)

S. R. de Protección Agropecuaria (SRPA)

S. R. de Protección Forestal (SRPF)

S. R. de Protección das Augas (SRPAg)

S. R. de Protección de Infraestruturas (SRPI)

S. R. de Protección Paisaxística (SRPP)

S. R. de Protección de Espazos Naturais (SRPEN)

L.I.C. Costa da Morte

S. R. de Protección de Costas (SRPC)

S. R. de Protección do Patrimonio Cultural (SRPPC)

SOLO URBANIZABLE

S. Urbanizable Delimitado Residencial

SIMBOLOXÍA

ESPAZOS LIBRES E ZONAS VERDES	EQUIPAMENTOS
COMUNICACIÓN E TRANSPORTES	SIM. Señalización Marítima
INFRAESTRUTURAS DE SERVIZOS	
EDAR Estación de Depuración de Augas Residuais	
AT Antena de Telefonía	
Liña de Media Tensión	

ABASTECIMENTO

REDE DE DISTRIBUCIÓN

- Rede de abastecemento de 200 mm - 250 mm de diámetro
- Rede de abastecemento de 40 mm - 160 mm de diámetro
- Tramo de condución

REDES PROPOSTAS

- Rede de abastecemento prevista

SIMBOLOXÍA

- Punto de conexión á rede existente
- Captación
- CP
- DP

Fase: **APROBACIÓN PROVISIONAL E DEFINITIVA** Abril 2020

Plano: **V.2 SERVIZOS URBANÍSTICOS I: ABASTECIMENTO TERMO MUNICIPAL**

Concello de FISTERRA

Equipo redactor:

ALFONSO BOTANA

Arquitecto

Alfonso Botana Castelo Arquitecto

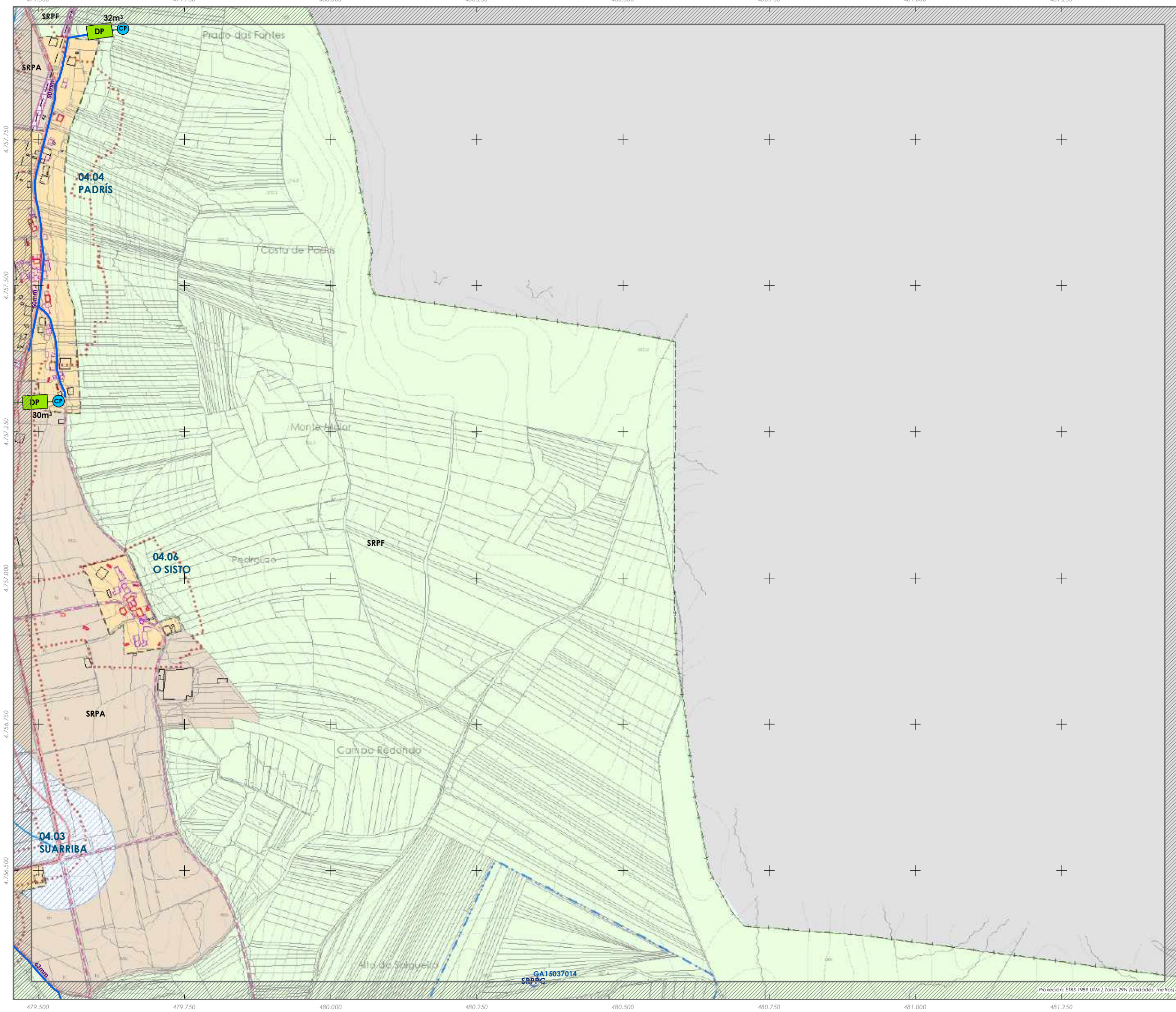
Beatriz García Becerra Arquitecta

Paula Fernández Otero Bióloga

Folla: 5/27

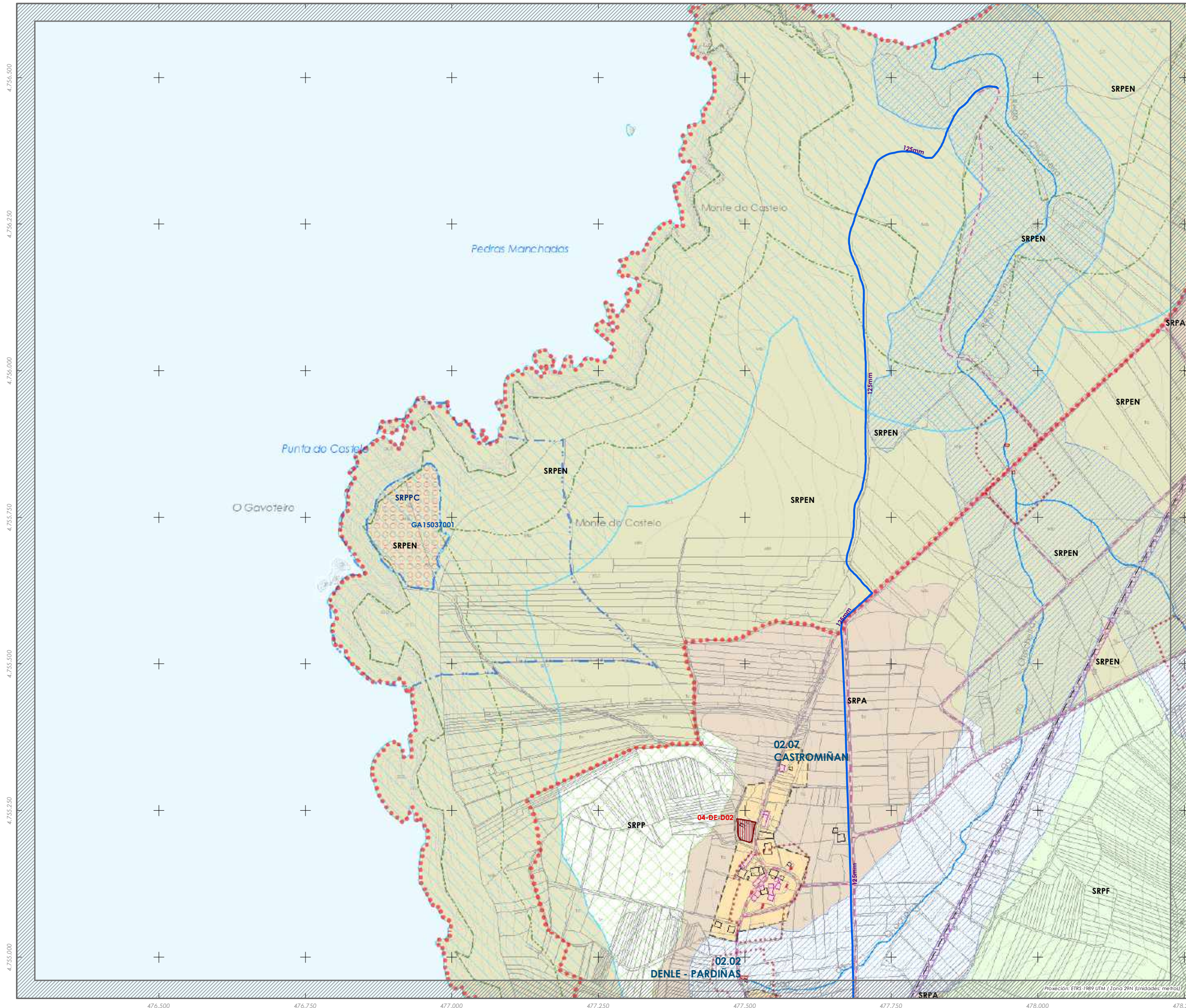
B04

0 25 50 100 Metros E 1:5.000



Proxección: ETRS 1989 UTM / Zona 29N (Unidades: metros)

PLAN XERAL DE ORDENACIÓN MUNICIPAL FISTERRA



- SOLO URBANO**
- Delimitación de Solo Urbano
- SOLO DE NÚCLEO RURAL**
- Delimitación de Solo de Núcleo Rural
- SOLO RÚSTICO (S.R.)**
- Plan Especial de Protección do Entorno do Faro
 - S. R. de Protección Ordinaria (SRPO)
 - S. R. de Protección Agropecuaria (SRPA)
 - S. R. de Protección Forestal (SRPF)
 - S. R. de Protección das Augas (SRPAg)
 - S. R. de Protección de Infraestruturas (SRPI)
 - S. R. de Protección Paisaxística (SRPP)
 - Itinerario paisaxístico
 - S. R. de Protección de Espazos Naturais (SRPEN)
 - L.I.C. Costa da Morte
 - S. R. de Protección de Costas (SRPC)
 - S. R. de Protección do Patrimonio Cultural (SRPPC)
- SOLO URBANIZABLE**
- S. Urbanizable Delimitado Residencial

SIMBOLOXÍA

ESPAZOS LIBRES E ZONAS VERDES

- Equipamentos

COMUNICACIÓN E TRANSPORTES

- SP Sistema Xeral Portuario
- SM Simulación Marítima

INFRAESTRUTURAS DE SERVIZOS

- EDAR Estación de Depuración de Augas Residuais
- AT Antena de Telefonía
- Liña de Media Tensión

ABASTECIMENTO

REDE DE DISTRIBUCIÓN

- Rede de abastecemento de 200 mm - 250 mm de diámetro
- Rede de abastecemento de 40 mm - 160 mm de diámetro
- Tramo de condución

REDES PROPOSTAS

- Rede de abastecemento prevista

SIMBOLOXÍA

- Punto de conexión á rede existente
- CP Captación
- DP Depósito

Fase: **APROBACIÓN PROVISIONAL E DEFINITIVA** Abril 2020

Plano: **V.2 SERVIZOS URBANÍSTICOS I: ABASTECIMENTO TERMO MUNICIPAL**

Concello de FISTERRA

Equipo redactor: **ALFONSO BOTANA**

Alfons Botana Castelo Arquitecto

Beatriz García Becerra Arquitecta

Paula Fernández Otero Bióloga

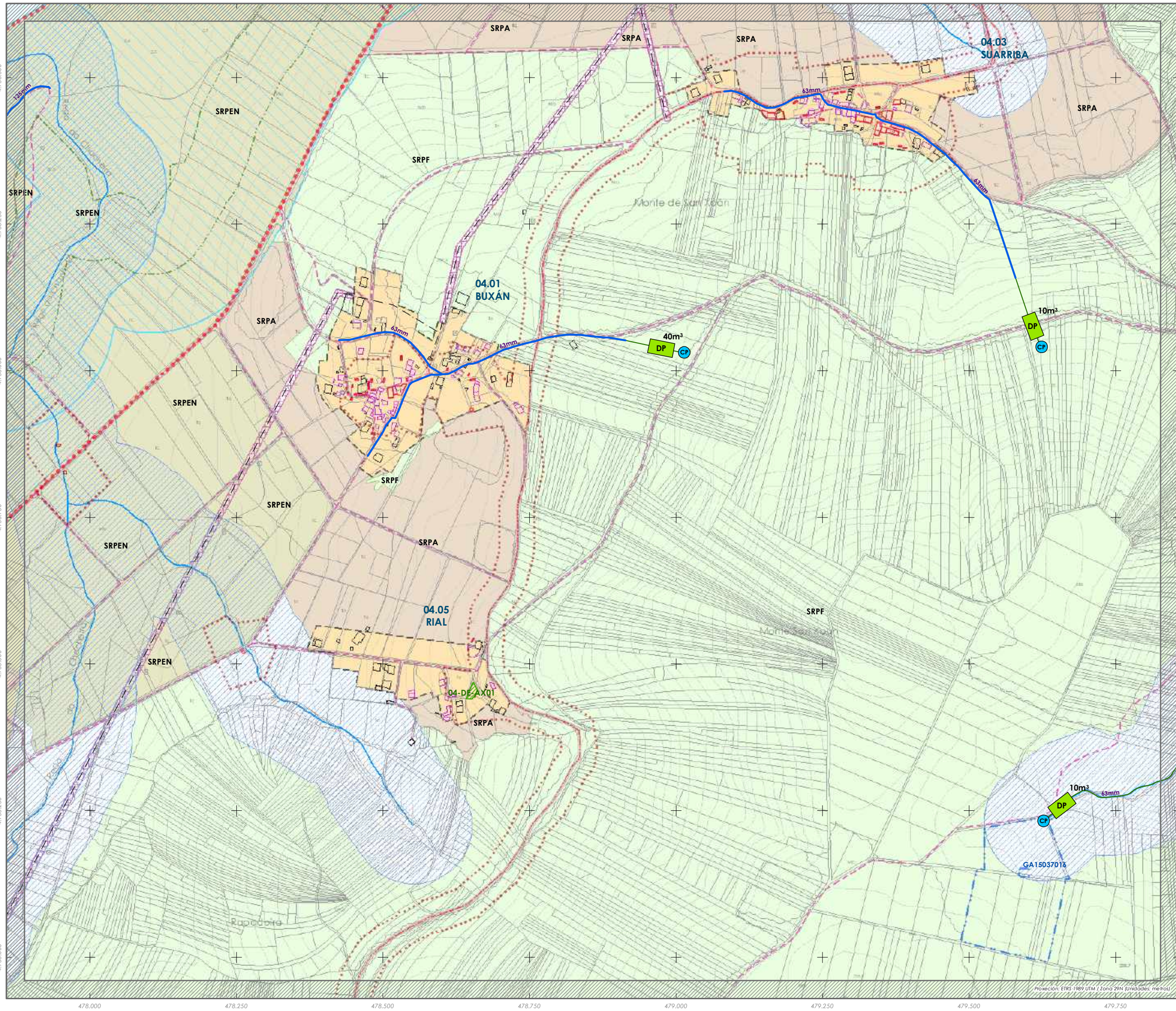
Folla: 6/27

C02

Proiección: ETRS 1989 UTM / Zona 29N (Unidades: metros)

0 25 50 100 Metros E 1:5.000

PLAN XERAL DE ORDENACIÓN MUNICIPAL FISTERRA



- SOLO URBANO**
- Delimitación de Solo Urbano
- SOLO DE NÚCLEO RURAL**
- Delimitación de Solo de Núcleo Rural
- SOLO RÚSTICO (S.R.)**
- Plan Especial de Protección do Entorno do Faro
 - S. R. de Protección Ordinaria (SRPO)
 - S. R. de Protección Agropecuaria (SRPA)
 - S. R. de Protección Forestal (SRPF)
 - S. R. de Protección das Augas (SRPAG)
 - S. R. de Protección de Infraestruturas (SRPI)
 - S. R. de Protección Paisaxística (SRPP)
 - S. R. de Protección de Espazos Naturais (SRPN)
 - S. R. de Protección de Costas (SRPC)
 - S. R. de Protección do Patrimonio Cultural (SRPPC)
- SOLO URBANIZABLE**
- S. Urbanizable Delimitado Residencial

SIMBOLOXÍA

ESPAZOS LIBRES E ZONAS VERDES	EQUIPAMENTOS
COMUNICACIÓN E TRANSPORTES	SIM. Simulación Marítima
INFRAESTRUTURAS DE SERVIZOS	Estación de Depuración de Augas Residuais
Antena de Telefonía	Liña de Media Tensión

ABASTECIMENTO

REDE DE DISTRIBUCIÓN

- Rede de abastecemento de 200 mm - 250 mm de diámetro
- Rede de abastecemento de 40 mm - 160 mm de diámetro
- Tramo de condución

REDES PROPOSTAS

- Rede de abastecemento prevista

SIMBOLOXÍA

- Punto de conexión á rede existente
- CP: Captación
- DP: Depósito

Fase: **APROBACIÓN PROVISIONAL E DEFINITIVA** Abril 2020

Plano: **V.2 SERVIZOS URBANÍSTICOS I: ABASTECIMENTO TERMO MUNICIPAL**

Concello de FISTERRA

Equipo redactor: **ALFONSO BOTANA**

Alfonso Botana Castelo Arquitecto
Beatriz García Becerra Arquitecta
Paula Fernández Otero Bióloga

Folla: 7/27

C03

0 25 50 100 Metros E 1:5.000

PLAN XERAL DE ORDENACIÓN MUNICIPAL FISTERRA

- SOLO URBANO**
- Delimitación de Solo Urbano
- SOLO DE NÚCLEO RURAL**
- Delimitación de Solo de Núcleo Rural
- SOLO RÚSTICO (S.R.)**
- Plan Especial de Protección do Entorno do Faro
 - S. R. de Protección Ordinaria (SRPO)
 - S. R. de Protección Agropecuaria (SRPA)
 - S. R. de Protección Forestal (SRPF)
 - S. R. de Protección das Augas (SRPAg)
 - S. R. de Protección de Infraestruturas (SRPI)
 - S. R. de Protección Paisaxística (SRPP)
 - Itinerario paisaxístico
 - S. R. de Protección de Espazos Naturais (SRPEN)
 - L.I.C. Costa da Morte
 - S. R. de Protección de Costas (SRPC)
 - S. R. de Protección do Patrimonio Cultural (SRPPC)
- SOLO URBANIZABLE**
- S. Urbanizable Delimitado Residencial

- SIMBOLOXÍA**
- ESPACIOS LIBRES E ZONAS VERDES**
- Equipamentos
- COMUNICACIÓN E TRANSPORTES**
- SP Sistema Xeral Portuario
 - SM Simulación Marítima
- INFRAESTRUTURAS DE SERVIZOS**
- EDAR Estación de Depuración de Augas Residuais
 - AT Antena de Telefonía
 - Liña de Media Tensión

- ABASTECIMENTO**
- REDE DE DISTRIBUCIÓN**
- Rede de abastecemento de 200 mm - 250 mm de diámetro
 - Rede de abastecemento de 40 mm - 160 mm de diámetro
 - Tramo de condución
- REDES PROPOSTAS**
- Rede de abastecemento prevista
- SIMBOLOXÍA**
- Punto de conexión á rede existente
 - CP Captación
 - DP Depósito

Fase: **APROBACIÓN PROVISIONAL E DEFINITIVA** Abril 2020

Plano: **V.2 SERVIZOS URBANÍSTICOS I: ABASTECIMENTO TERMO MUNICIPAL**

Concello de FISTERRA

Equipo redactor:

ALFONSO BOTANA

Alfonso Botana Castelo Arquitecto

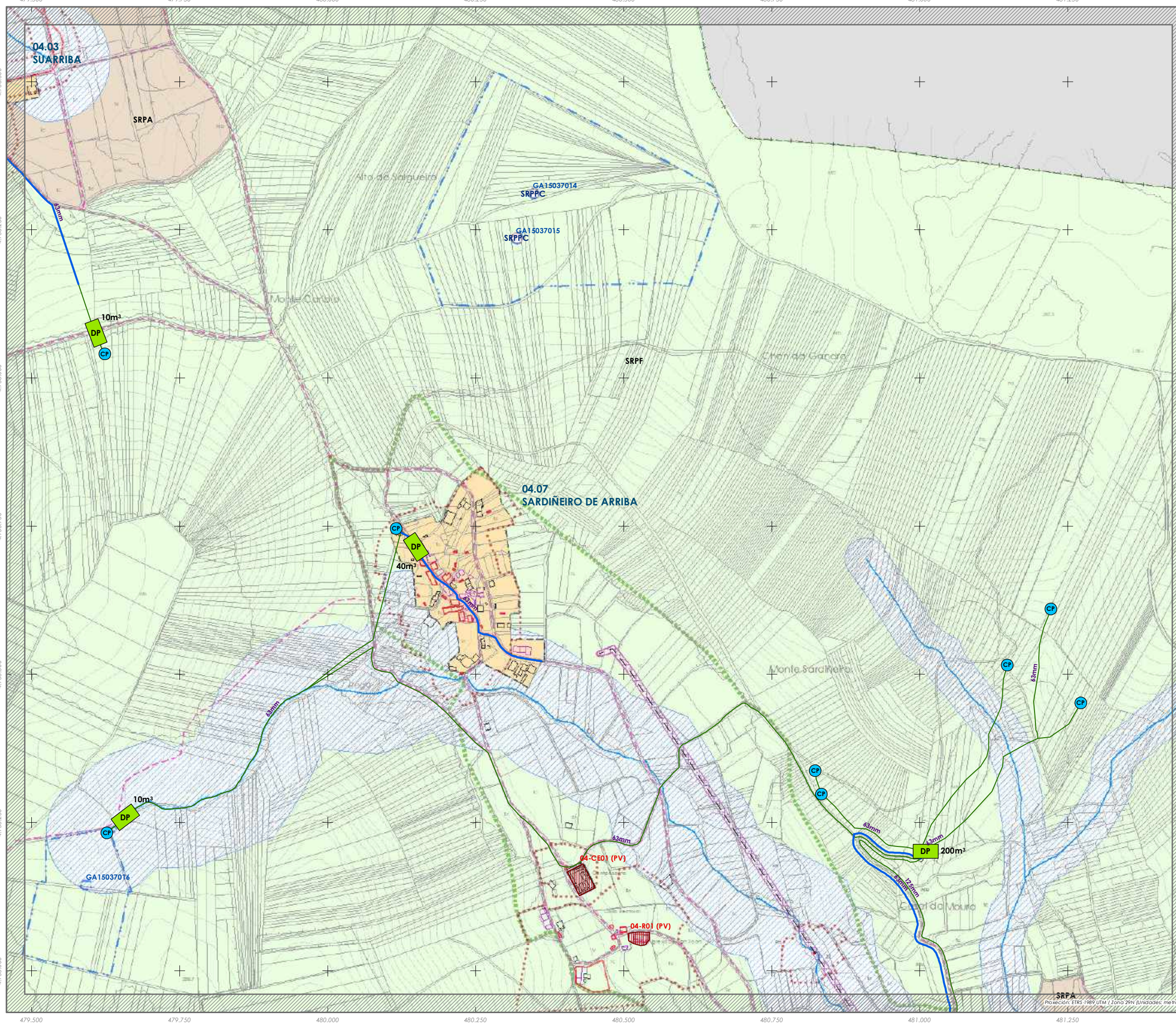
Beatriz García Becerra Arquitecta

Paula Fernández Otero Bióloga

Folla: 8/27

C04

0 25 50 100 Metros E 1:5.000



PLAN XERAL DE ORDENACIÓN MUNICIPAL FISTERRA

- SOLO URBANO**
- Delimitación de Solo Urbano
- SOLO DE NÚCLEO RURAL**
- Delimitación de Solo de Núcleo Rural
- SOLO RÚSTICO (S.R.)**
- Plan Especial de Protección do Entorno do Faro
 - S. R. de Protección Ordinaria (SRPO)
 - S. R. de Protección Agropecuaria (SRPA)
 - S. R. de Protección Forestal (SRPF)
 - S. R. de Protección das Augas (SRPAg)
 - S. R. de Protección de Infraestruturas (SRPI)
 - S. R. de Protección Paisaxística (SRPP)
 - Itinerario paisaxístico
 - S. R. de Protección de Espazos Naturais (SRPEN)
 - L.I.C. Costa da Morte
 - S. R. de Protección de Costas (SRPC)
 - S. R. de Protección do Patrimonio Cultural (SRPPC)
- SOLO URBANIZABLE**
- S. Urbanizable Delimitado Residencial

SIMBOLOXÍA

ESPAZOS LIBRES E ZONAS VERDES	EQUIPAMENTOS
COMUNICACIÓN E TRANSPORTES	SIM. Señalización Marítima
EDAR Estación de Depuración de Augas Residuais	
AT Antena de Telefonía	
Liña de Media Tensión	

ABASTECIMENTO

REDE DE DISTRIBUCIÓN

- Rede de abastecemento de 200 mm - 250 mm de diámetro
- Rede de abastecemento de 40 mm - 160 mm de diámetro
- Tramo de condución

REDES PROPOSTAS

- Rede de abastecemento prevista

SIMBOLOXÍA

- Punto de conexión á rede existente
- Captación
- CP
- DP

Fase: **APROBACIÓN PROVISIONAL E DEFINITIVA** Abril 2020

Plano: **V.2 SERVIZOS URBANÍSTICOS I: ABASTECIMENTO TERMO MUNICIPAL**

Concello de FISTERRA

Equipo redactor: **ALFONSO BOTANA**

Arquitecto: Alfonso Botana Castelo

Arquitecta: Beatriz García Becerra

Bióloga: Paula Fernández Otero

Folla: 9/27

C05

0 25 50 100 Metros E 1:5.000



Proiección: ETRS 1989 UTM / Zona 29N (Unidades: metros)

PLAN XERAL DE ORDENACIÓN MUNICIPAL FISTERRA

SOLO URBANO

Delimitación de Solo Urbano

SOLO DE NÚCLEO RURAL

Delimitación de Solo de Núcleo Rural

SOLO RÚSTICO (S.R.)

Plan Especial de Protección do Entorno do Faro

S. R. de Protección Ordinaria (SRPO)

S. R. de Protección Agropecuaria (SRPA)

S. R. de Protección Forestal (SRPF)

S. R. de Protección das Augas (SRPAg)

S. R. de Protección de Infraestruturas (SRPI)

S. R. de Protección Paisaxística (SRPP)

Itinerario paisaxístico

S. R. de Protección de Espazos Naturais (SRPEN)

L.I.C. Costa da Morte

S. R. de Protección de Costas (SRPC)

S. R. de Protección do Patrimonio Cultural (SRPPC)

SOLO URBANIZABLE

S. Urbanizable Delimitado Residencial

SIMBOLOXÍA

ESPAZOS LIBRES E ZONAS VERDES	EQUIPAMENTOS
COMUNICACIÓN E TRANSPORTES	
SP Sistema Xeral Portuario	SM Sinalización Marítima
INFRAESTRUTURAS DE SERVIZOS	
EDAR Estación de Depuración de Augas Residuais	AT Antena de Telefonía
Liña de Media Tensión	

ABASTECIMENTO

REDE DE DISTRIBUCIÓN	
	Rede de abastecemento de 200 mm - 250 mm de diámetro
	Rede de abastecemento de 40 mm - 160 mm de diámetro
	Tramo de condución
REDES PROPOSTAS	
	Rede de abastecemento prevista
SIMBOLOXÍA	
	Punto de conexión á rede existente
	Captación
	Depósito

Fase: **APROBACIÓN PROVISIONAL E DEFINITIVA**
Abril 2020

Plano: **V.2 SERVIZOS URBANÍSTICOS I: ABASTECIMENTO TERMO MUNICIPAL**

Concello de FISTERRA

Equipo redactor:

ALFONSO BOTANA

Arquitecto

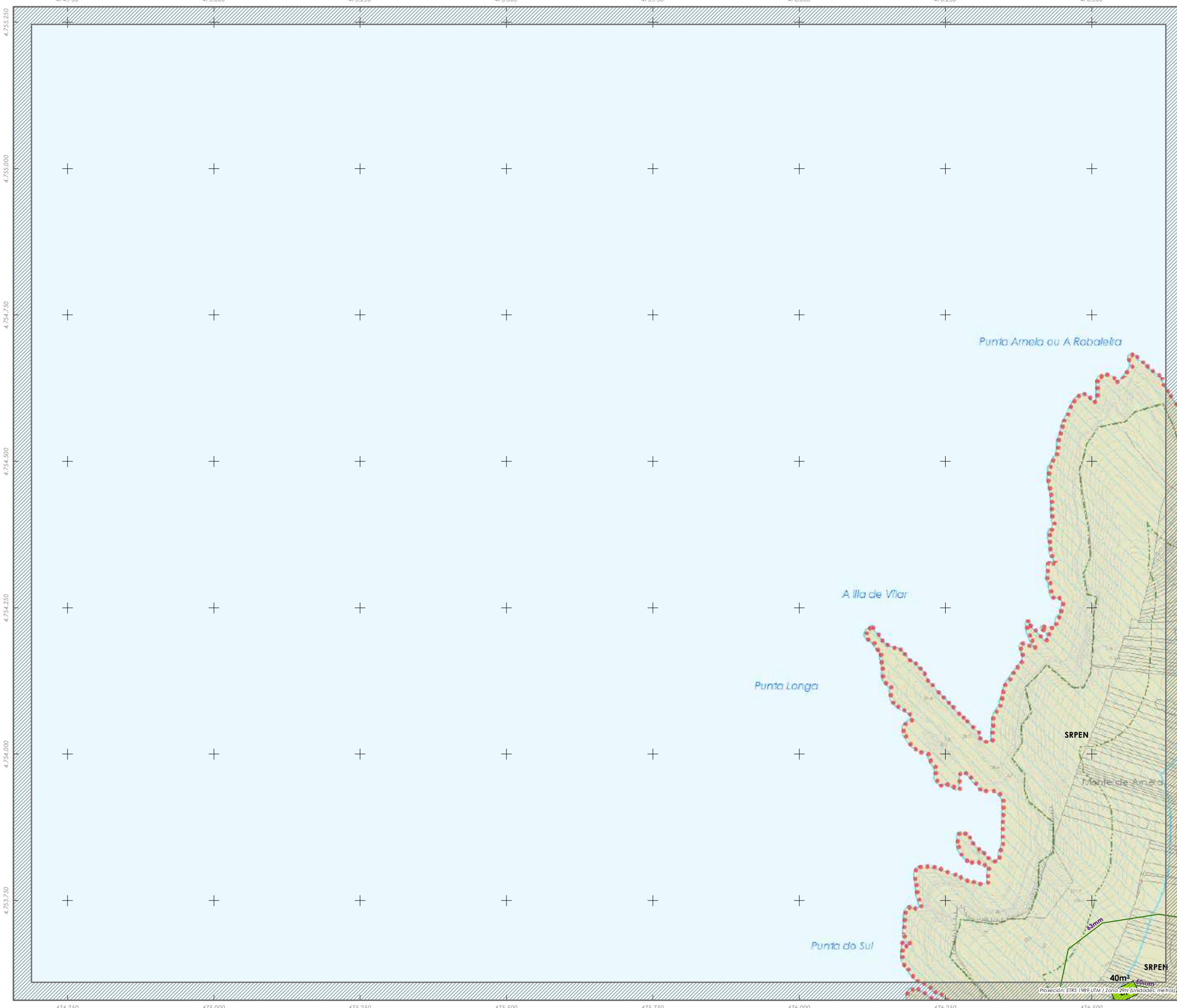
Alfonso Botana Castelo Arquitecto

Beatriz García Becerra Arquitecta

Paula Fernández Otero Bióloga

Folla: 10/27

D01



Proxección: ETRS 1989 UTM / Zona 29N (Unidades: metros)

0 25 50 100 Metros E 1:5.000

PLAN XERAL DE ORDENACIÓN MUNICIPAL FISTERRA

- SOLO URBANO**
- Delimitación de Solo Urbano
- SOLO DE NÚCLEO RURAL**
- Delimitación de Solo de Núcleo Rural
- SOLO RÚSTICO (S.R.)**
- Plan Especial de Protección do Entorno do Faro
 - S. R. de Protección Ordinaria (SRPO)
 - S. R. de Protección Agropecuaria (SRPA)
 - S. R. de Protección Forestal (SRPF)
 - S. R. de Protección das Augas (SRPAg)
 - S. R. de Protección de Infraestruturas (SRPI)
 - S. R. de Protección Paisaxística (SRPP)
 - Itinerario paisaxístico
 - S. R. de Protección de Espazos Naturais (SRPEN)
 - L.I.C. Costa da Morte
 - S. R. de Protección de Costas (SRPC)
 - S. R. de Protección do Patrimonio Cultural (SRPPC)
- SOLO URBANIZABLE**
- S. Urbanizable Delimitado Residencial

- SIMBOLOXÍA**
- ESPAZOS LIBRES E ZONAS VERDES**
- Equipamentos
- COMUNICACIÓN E TRANSPORTES**
- SP Sistema Xeral Portuario
 - SM Simulación Marítima
- INFRAESTRUTURAS DE SERVIZOS**
- EDAR Estación de Depuración de Augas Residuais
 - AT Antena de Telefonía
 - Líña de Media Tensión
- ABASTECIMENTO**
- REDE DE DISTRIBUCIÓN**
- Rede de abastecemento de 200 mm - 250 mm de diámetro
 - Rede de abastecemento de 40 mm - 160 mm de diámetro
 - Tramo de condución
- REDES PROPOSTAS**
- Rede de abastecemento prevista
- SIMBOLOXÍA**
- Punto de conexión á rede existente
 - CP Captación
 - DP Depósito

Fase: **APROBACIÓN PROVISIONAL E DEFINITIVA** Abril 2020

Plano: **V.2 SERVIZOS URBANÍSTICOS I: ABASTECIMENTO TERMO MUNICIPAL**

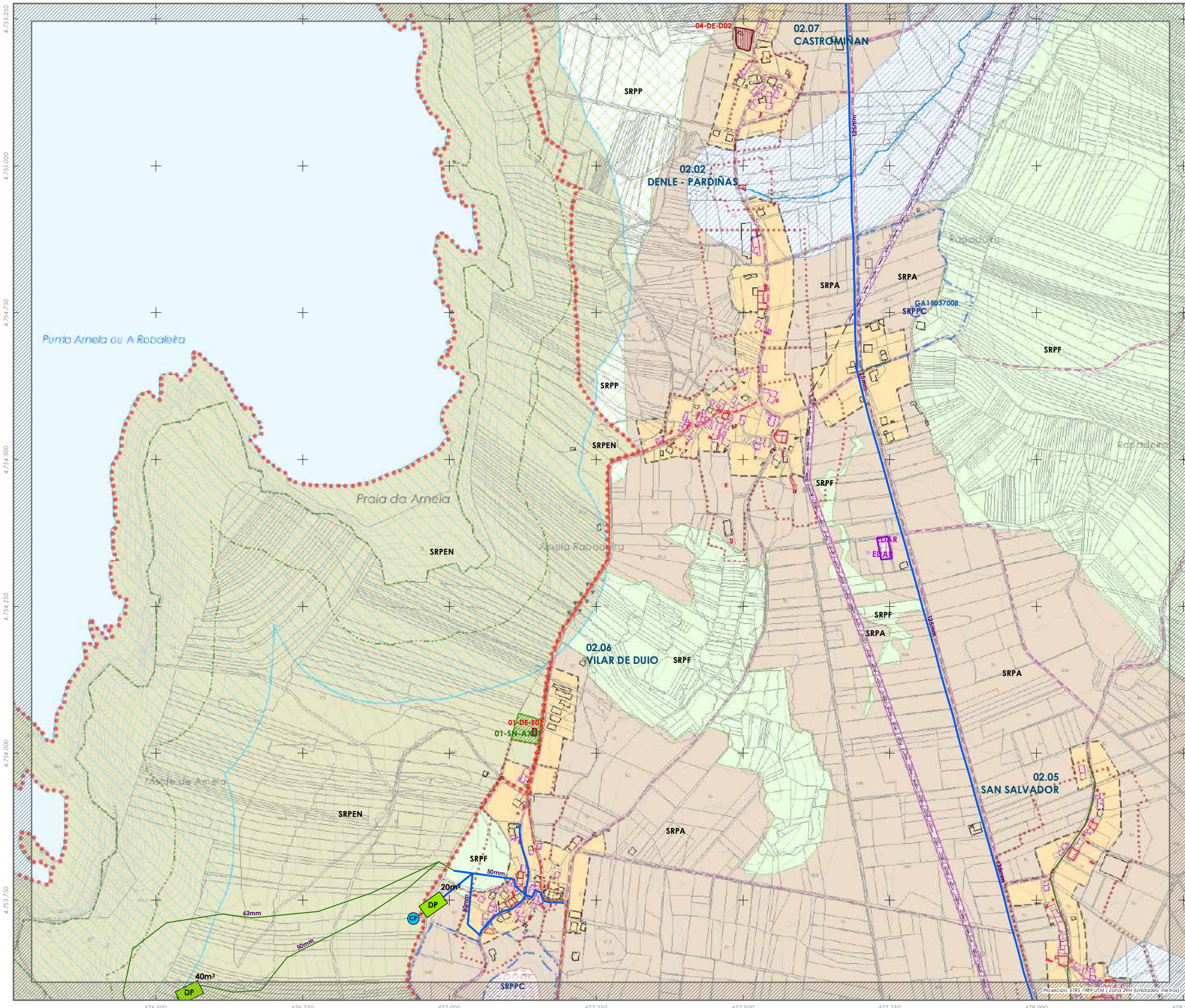
Concello de FISTERRA

Equipo redactor: **ALFONSO BOTANA**

Alfonso Botana Castelo Arquitecto
Beatriz García Becerra Arquitecta
Paula Fernández Otero Bióloga

Folla: 11/27

D02



PLAN XERAL DE ORDENACIÓN MUNICIPAL FISTERRA

- SOLO URBANO**
- Delimitación de Solo Urbano
- SOLO DE NÚCLEO RURAL**
- Delimitación de Solo de Núcleo Rural
- SOLO RÚSTICO (S.R.)**
- Plan Especial de Protección do Entorno do Faro
 - S. R. de Protección Ordinaria (SRPO)
 - S. R. de Protección Agropecuaria (SRPA)
 - S. R. de Protección Forestal (SRPF)
 - S. R. de Protección das Augas (SRPAg)
 - S. R. de Protección de Infraestruturas (SRPI)
 - S. R. de Protección Paisaxística (SRPP)
 - Itinerario paisaxístico
 - S. R. de Protección de Espazos Naturais (SRPEN)
 - L.I.C. Costa da Morte
 - S. R. de Protección de Costas (SRPC)
 - S. R. de Protección do Patrimonio Cultural (SRPPC)
- SOLO URBANIZABLE**
- S. Urbanizable Delimitado Residencial

SIMBOLOXÍA

ESPAZOS LIBRES E ZONAS VERDES	EQUIPAMENTOS
COMUNICACIÓN E TRANSPORTES	SIM. Simulación Marítima
INFRAESTRUTURAS DE SERVIZOS	
EDAR Estación de Depuración de Augas Residuais	
AT Antena de Telefonía	
Liña de Media Tensión	

ABASTECIMENTO

REDE DE DISTRIBUCIÓN

- Rede de abastecemento de 200 mm - 250 mm de diámetro
- Rede de abastecemento de 40 mm - 160 mm de diámetro
- Tramo de condución

REDES PROPOSTAS

- Rede de abastecemento prevista

SIMBOLOXÍA

- Punto de conexión á rede existente
- CP Captación
- DP Depósito

Fase: **APROBACIÓN PROVISIONAL E DEFINITIVA** Abril 2020

Plano: **V.2 SERVIZOS URBANÍSTICOS I: ABASTECIMENTO TERMO MUNICIPAL**

Concello de FISTERRA

Equipo redactor:

ALFONSO BOTANA

Alfonso Botana Castelo Arquitecto

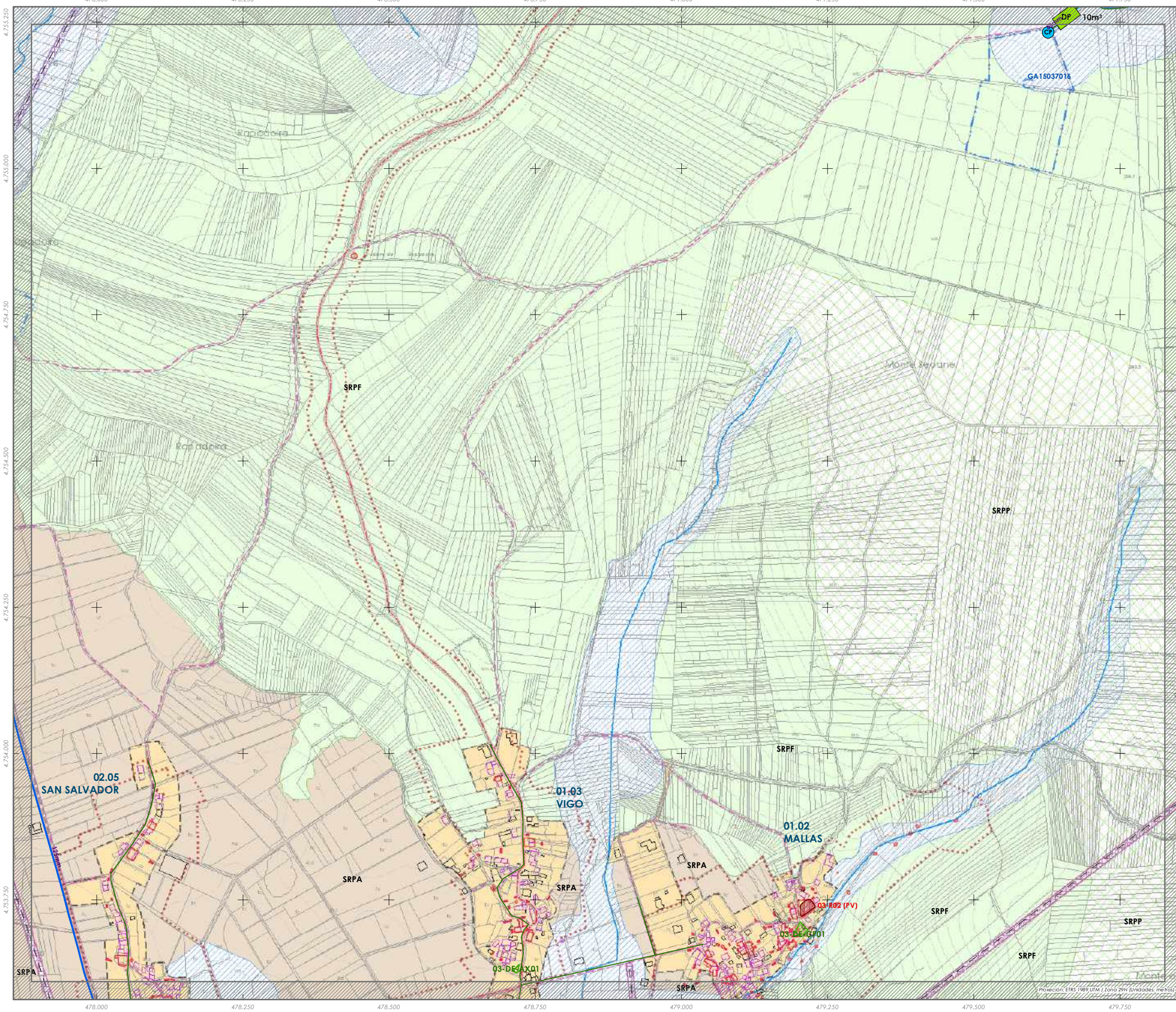
Beatriz García Becerra Arquitecta

Paula Fernández Otero Bióloga

Folla: 12/27

D03

0 25 50 100 Metros E 1:5.000



PLAN XERAL DE ORDENACIÓN MUNICIPAL FISTERRA

- SOLO URBANO**
- Delimitación de Solo Urbano
- SOLO DE NÚCLEO RURAL**
- Delimitación de Solo de Núcleo Rural
- SOLO RÚSTICO (S.R.)**
- Plan Especial de Protección do Entorno do Faro
 - S. R. de Protección Ordinaria (SRPO)
 - S. R. de Protección Agropecuaria (SRPA)
 - S. R. de Protección Forestal (SRPF)
 - S. R. de Protección das Augas (SRPAg)
 - S. R. de Protección de Infraestruturas (SRPI)
 - S. R. de Protección Paisaxística (SRPP)
 - S. R. de Protección de Espazos Naturais (SRPEN)
 - S. R. de Protección de Costas (SRPC)
 - S. R. de Protección do Patrimonio Cultural (SRPPC)
- SOLO URBANIZABLE**
- S. Urbanizable Delimitado Residencial

- SIMBOLOXÍA**
- | | |
|-------------------------------|-----------------------------|
| ESPAZOS LIBRES E ZONAS VERDES | EQUIPAMENTOS |
| COMUNICACIÓNS E TRANSPORTES | INFRAESTRUTURAS DE SERVIZOS |
- SP Sistema Xeral Portuario
 EDAR Estación de Depuración de Augas Residuais
 AT Antena de Telefonía
 LMA Liña de Media Tensión

- ABASTECIMENTO**
- REDE DE DISTRIBUCIÓN**
- Rede de abastecemento de 200 mm - 250 mm de diámetro
 - Rede de abastecemento de 40 mm - 160 mm de diámetro
 - Tramo de condución
- REDES PROPOSTAS**
- Rede de abastecemento prevista
- SIMBOLOXÍA**
- Punto de conexión á rede existente
 - CP Captación
 - DP Depósito

Fase: **APROBACIÓN PROVISIONAL E DEFINITIVA** Abril 2020

Plano: **V.2 SERVIZOS URBANÍSTICOS I: ABASTECIMENTO TERMO MUNICIPAL**

Concello de FISTERRA

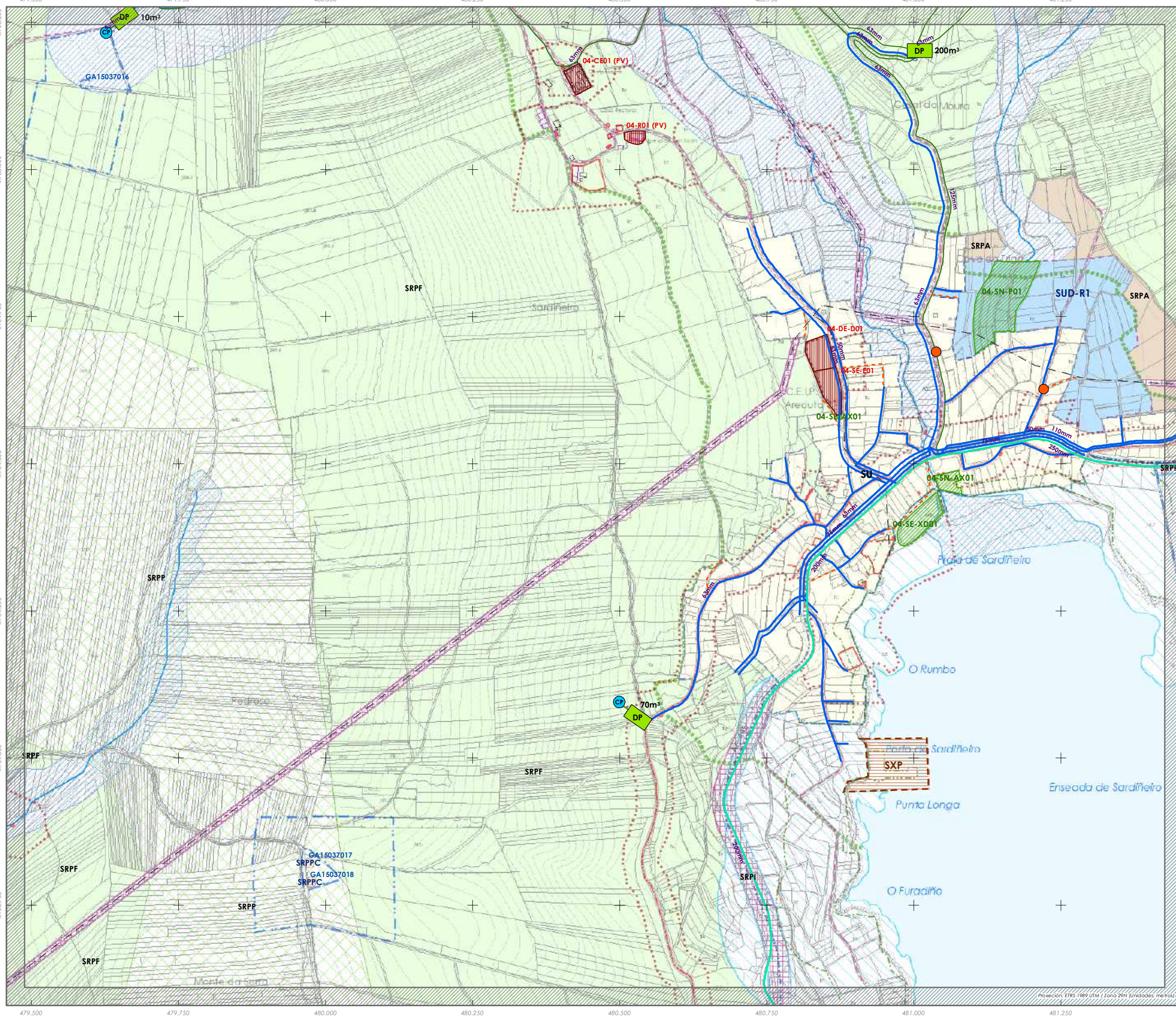
Equipo redactor: **ALFONSO BOTANA**

Alfaro: Alfonso Botana Castelo Arquitecto
 Beatriz García Becerra Arquitecta
 Paula Fernández Otero Bióloga

Folla: 13/27

D04

0 25 50 100 Metros E 1:5.000



Proyección: ETRS 1989 UTM / Zona 29N (Unidades: metros)

PLAN XERAL DE ORDENACIÓN MUNICIPAL FISTERRA

- SOLO URBANO**
- Delimitación de Solo Urbano
- SOLO DE NÚCLEO RURAL**
- Delimitación de Solo de Núcleo Rural
- SOLO RÚSTICO (S.R.)**
- Plan Especial de Protección do Entorno do Faro
 - S. R. de Protección Ordinaria (SRPO)
 - S. R. de Protección Agropecuaria (SRPA)
 - S. R. de Protección Forestal (SRPF)
 - S. R. de Protección das Augas (SRPAg)
 - S. R. de Protección de Infraestruturas (SRPI)
 - S. R. de Protección Paisaxística (SRPP)
 - Itinerario paisaxístico
 - S. R. de Protección de Espazos Naturais (SRPEN)
 - L.I.C. Costa da Morte
 - S. R. de Protección de Costas (SRPC)
 - S. R. de Protección do Patrimonio Cultural (SRPPC)
- SOLO URBANIZABLE**
- S. Urbanizable Delimitado Residencial

SIMBOLOXÍA

ESPAZOS LIBRES E ZONAS VERDES	EQUIPAMENTOS
COMUNICACIÓN E TRANSPORTES	SIM. Sinalización Marítima
EDAR Estación de Depuración de Augas Residuais	AT Antena de Telefonía
Liña de Media Tensión	

ABASTECIMENTO

REDE DE DISTRIBUCIÓN

- Rede de abastecemento de 200 mm - 250 mm de diámetro
- Rede de abastecemento de 40 mm - 160 mm de diámetro
- Tramo de condución

REDES PROPOSTAS

- Rede de abastecemento prevista

SIMBOLOXÍA

- Punto de conexión á rede existente
- CP Captación
- DP Depósito

Fase: **APROBACIÓN PROVISIONAL E DEFINITIVA**
Abril 2020

Plano: **V.2 SERVIZOS URBANÍSTICOS I: ABASTECIMENTO TERMO MUNICIPAL**

Concello de FISTERRA

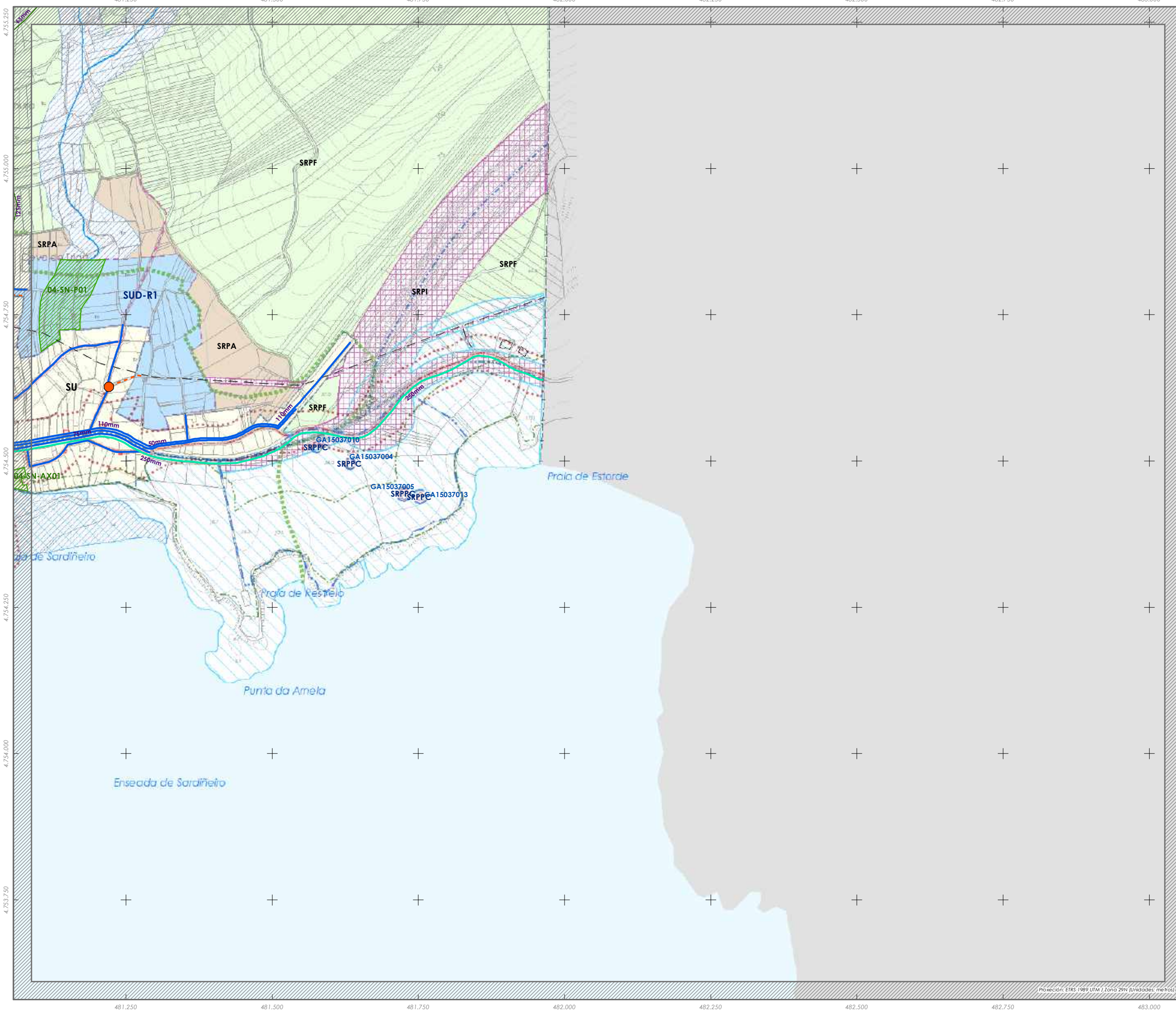
Equipo redactor:
ALFONSO BOTANA

Arquitecto:
Alfonso Botana Castelo
Arquitecta:
Beatriz García Becerra
Arquitecta:
Paula Fernández Otero
Bióloga

Folla: 14/27

D05

0 25 50 100 Metros E 1:5.000



Proiección: ETRS 1989 UTM / Zona 29N (Unidades: metros)

PLAN XERAL DE ORDENACIÓN MUNICIPAL FISTERRA



- SOLO URBANO**
- Delimitación de Solo Urbano
- SOLO DE NÚCLEO RURAL**
- Delimitación de Solo de Núcleo Rural
- SOLO RÚSTICO (S.R.)**
- Plan Especial de Protección do Entorno do Faro
 - S. R. de Protección Ordinaria (SRPO)
 - S. R. de Protección Agropecuaria (SRPA)
 - S. R. de Protección Forestal (SRPF)
 - S. R. de Protección das Augas (SRPAg)
 - S. R. de Protección de Infraestruturas (SRPI)
 - S. R. de Protección Paisaxística (SRPP)
 - Itinerario paisaxístico
 - S. R. de Protección de Espazos Naturais (SRPEN)
 - L.I.C. Costa da Morte
 - S. R. de Protección de Costas (SRPC)
 - S. R. de Protección do Patrimonio Cultural (SRPPC)
- SOLO URBANIZABLE**
- S. Urbanizable Delimitado Residencial

SIMBOLOXÍA

ESPAZOS LIBRES E ZONAS VERDES	EQUIPAMENTOS
COMUNICACIÓN E TRANSPORTES	SIM. Sinalización Marítima
INFRAESTRUTURAS DE SERVIZOS	
EDAR Estación de Depuración de Augas Residuais	
AT Antena de Telefonía	
Liña de Media Tensión	

ABASTECIMENTO

REDE DE DISTRIBUCIÓN

- Rede de abastecemento de 200 mm - 250 mm de diámetro
- Rede de abastecemento de 40 mm - 160 mm de diámetro
- Tramo de condución

REDES PROPOSTAS

- Rede de abastecemento prevista

SIMBOLOXÍA

- Punto de conexión á rede existente
- Captación
- CP
- Depósito
- DP

Fase: **APROBACIÓN PROVISIONAL E DEFINITIVA**
Abril 2020

Plano: **V.2 SERVIZOS URBANÍSTICOS I: ABASTECIMENTO TERMO MUNICIPAL**

Concello de FISTERRA

Equipo redactor:

ALFONSO BOTANA

Arquitecto

Alfonso Botana Castelo Arquitecto

Beatriz García Becerra Arquitecta

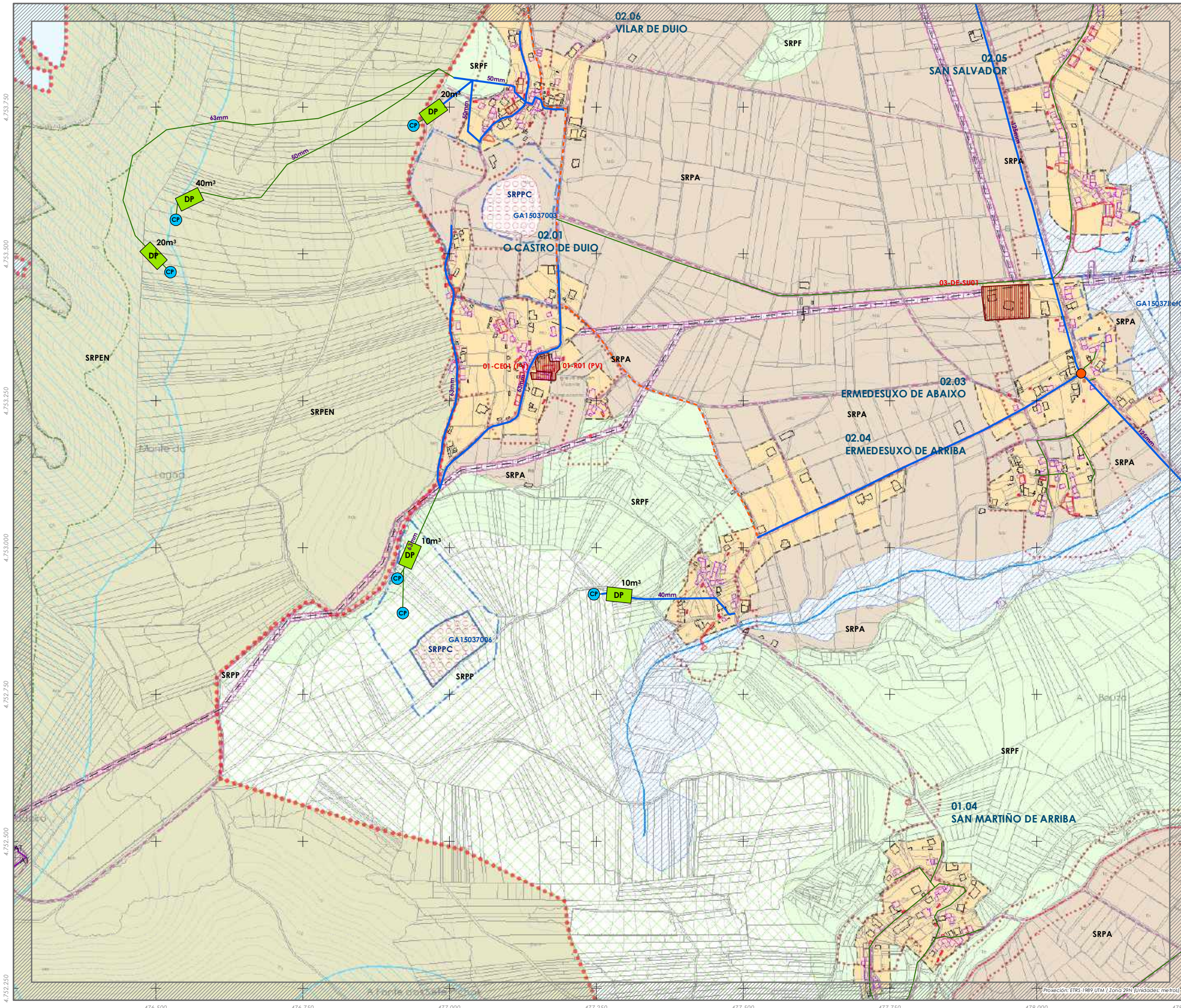
Paula Fernández Otero Bióloga

Folla: 15/27

E01

0 25 50 100 Metros E 1:5.000

PLAN XERAL DE ORDENACIÓN MUNICIPAL FISTERRA



- SOLO URBANO**
- Delimitación de Solo Urbano
- SOLO DE NÚCLEO RURAL**
- Delimitación de Solo de Núcleo Rural
- SOLO RÚSTICO (S.R.)**
- Plan Especial de Protección do Entorno do Faro
 - S. R. de Protección Ordinaria (SRPO)
 - S. R. de Protección Agropecuaria (SRPA)
 - S. R. de Protección Forestal (SRPF)
 - S. R. de Protección das Augas (SRPAg)
 - S. R. de Protección de Infraestruturas (SRPI)
 - S. R. de Protección Paisaxística (SRPP)
 - Itinerario paisaxístico
 - S. R. de Protección de Espazos Naturais (SRPEN)
 - S. R. de Protección de Costas (SRPC)
 - S. R. de Protección do Patrimonio Cultural (SRPPC)
- SOLO URBANIZABLE**
- S. Urbanizable Delimitado Residencial

SIMBOLOXÍA

ESPAZOS LIBRES E ZONAS VERDES	EQUIPAMENTOS
COMUNICACIÓN E TRANSPORTES	SIM. Simulación Marítima
INFRAESTRUTURAS DE SERVIZOS	Antena de Telefonía
Estación de Depuración de Augas Residuais	Liña de Media Tensión

ABASTECIMENTO

REDE DE DISTRIBUCIÓN

- Rede de abastecemento de 200 mm - 250 mm de diámetro
- Rede de abastecemento de 40 mm - 160 mm de diámetro
- Tramo de condución

REDES PROPOSTAS

- Rede de abastecemento prevista

SIMBOLOXÍA

- Punto de conexión á rede existente
- CP Captación
- DP Depósito

Fase: **APROBACIÓN PROVISIONAL E DEFINITIVA** Abril 2020

Plano: **V.2 SERVIZOS URBANÍSTICOS I: ABASTECIMENTO TERMO MUNICIPAL**

Concello de FISTERRA

Equipo redactor:

ALFONSO BOTANA

Alfonso Botana Castelo Arquitecto

Beatriz García Becerra Arquitecta

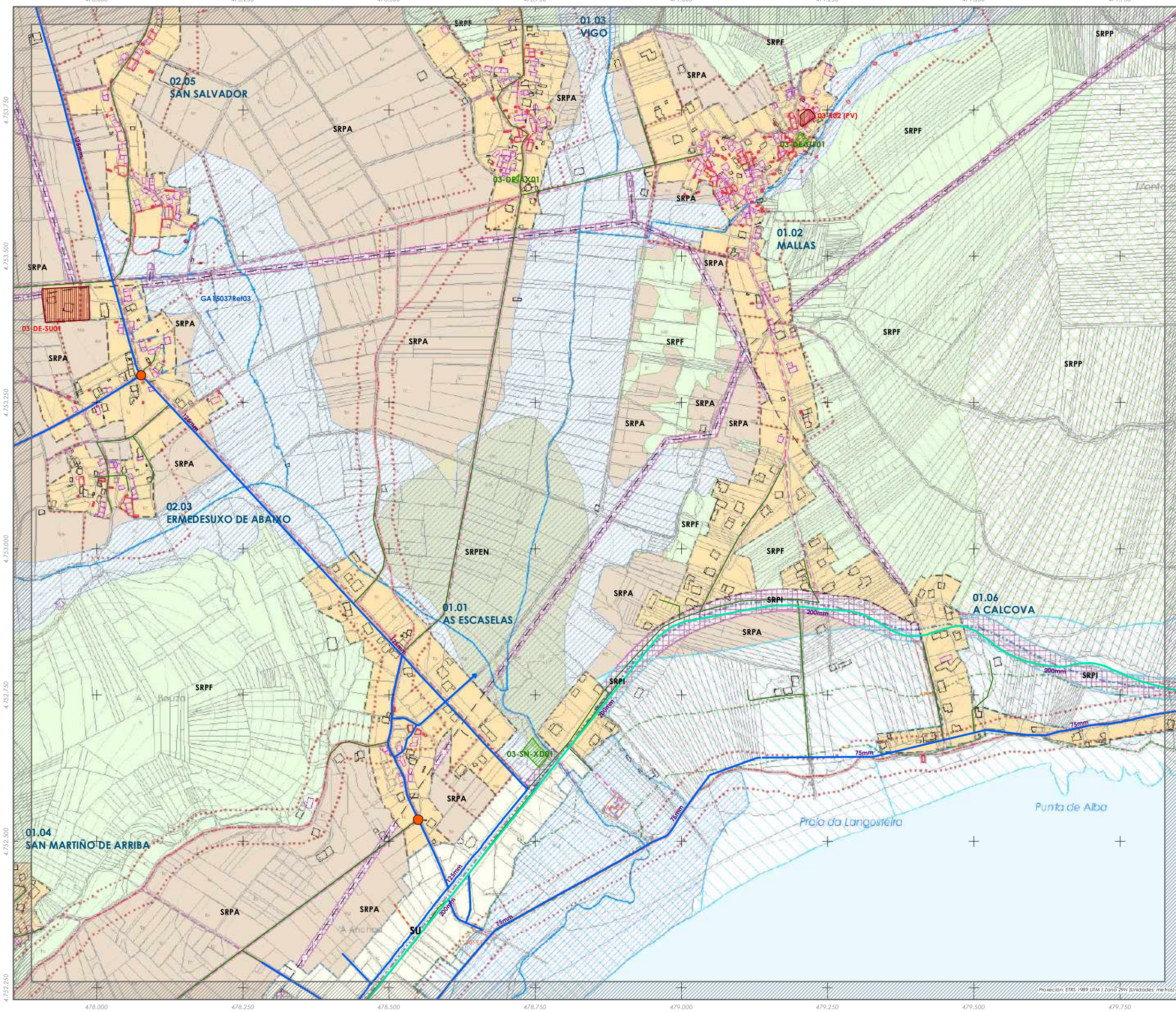
Paula Fernández Otero Bióloga

Folla: 16/27

E02

0 25 50 100 Metros E 1:5.000

PLAN XERAL DE ORDENACIÓN MUNICIPAL FISTERRA



- SOLO URBANO**
- Delimitación de Solo Urbano
- SOLO DE NÚCLEO RURAL**
- Delimitación de Solo de Núcleo Rural
- SOLO RÚSTICO (S.R.)**
- Plan Especial de Protección do Entorno do Faro
 - S. R. de Protección Ordinaria (SRPO)
 - S. R. de Protección Agropecuaria (SRPA)
 - S. R. de Protección Forestal (SRPF)
 - S. R. de Protección das Augas (SRPAG)
 - S. R. de Protección de Infraestruturas (SRPI)
 - S. R. de Protección Paisaxística (SRPPP)
 - S. R. de Protección de Espazos Naturais (SRPEN)
 - S. R. de Protección de Costas (SRPC)
 - S. R. de Protección do Patrimonio Cultural (SRPPC)
- SOLO URBANIZABLE**
- S. Urbanizable Delimitado Residencial

SIMBOLOXÍA

ESPAZOS LIBRES E ZONAS VERDES	EQUIPAMENTOS
COMUNICACIÓN E TRANSPORTES	SIM. Señalización Marítima
INFRAESTRUTURAS DE SERVIZOS	Antena de Telefonía
Estación de Depuración de Augas Residuais	Liña de Media Tensión

ABASTECIMENTO

REDE DE DISTRIBUCIÓN

- Rede de abastecemento de 200 mm - 250 mm de diámetro
- Rede de abastecemento de 40 mm - 160 mm de diámetro
- Tramo de condución

REDES PROPOSTAS

- Rede de abastecemento prevista

SIMBOLOXÍA

- Punto de conexión á rede existente
- CP Captación
- DP Depósito

Fase: **APROBACIÓN PROVISIONAL E DEFINITIVA** Abril 2020

Plano: **V.2 SERVIZOS URBANÍSTICOS I: ABASTECIMENTO TERMO MUNICIPAL**

Concello de FISTERRA

Equipo redactor:

ALFONSO BOTANA

Arquitecto

Alfonso Botana Castelo Arquitecto

Beatriz García Becerra Arquitecta

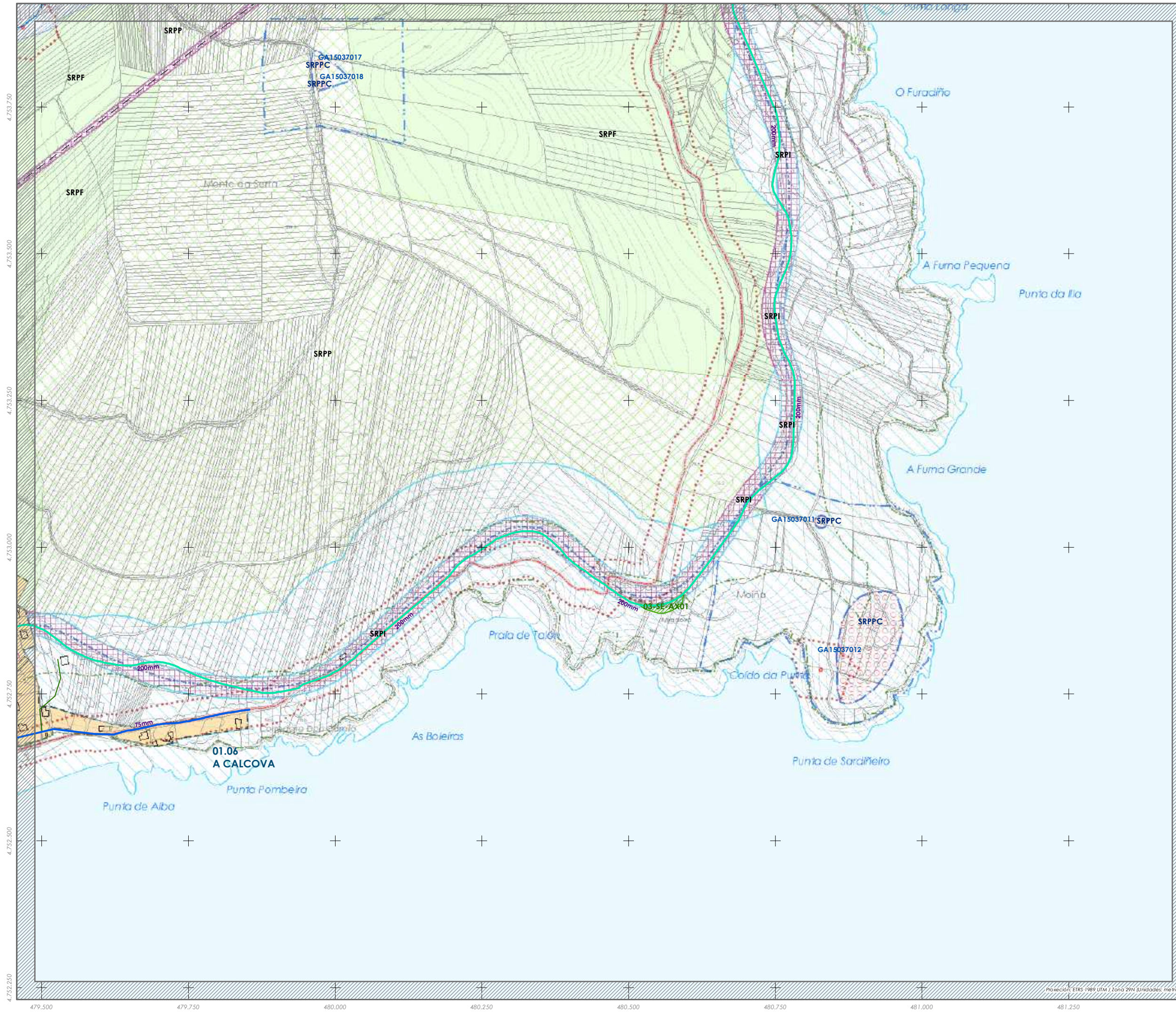
Paula Fernández Otero Bióloga

Folla: 17/27

E03

0 25 50 100 Metros E 1:5.000

PLAN XERAL DE ORDENACIÓN MUNICIPAL FISTERRA



- SOLO URBANO**
- Delimitación de Solo Urbano
- SOLO DE NÚCLEO RURAL**
- Delimitación de Solo de Núcleo Rural
- SOLO RÚSTICO (S.R.)**
- Plan Especial de Protección do Entorno do Faro
 - S. R. de Protección Ordinaria (SRPO)
 - S. R. de Protección Agropecuaria (SRPA)
 - S. R. de Protección Forestal (SRPF)
 - S. R. de Protección das Augas (SRPAg)
 - S. R. de Protección de Infraestruturas (SRPI)
 - S. R. de Protección Paisaxística (SRPP)
 - Itinerario paisaxístico
 - S. R. de Protección de Espazos Naturais (SRPEN)
 - L.I.C. Costa da Morte
 - S. R. de Protección de Costas (SRPC)
 - S. R. de Protección do Patrimonio Cultural (SRPPC)
- SOLO URBANIZABLE**
- S. Urbanizable Delimitado Residencial

SIMBOLOXÍA

ESPAZOS LIBRES E ZONAS VERDES	EQUIPAMENTOS
COMUNICACIÓN E TRANSPORTES	SIM. Señalización Marítima
EDAR Estación de Depuración de Augas Residuais	Antena de Telefonía
LIÑA de Media Tensión	

ABASTECIMENTO

REDE DE DISTRIBUCIÓN

- Rede de abastecemento de 200 mm - 250 mm de diámetro
- Rede de abastecemento de 40 mm - 160 mm de diámetro
- Tramo de condución

REDES PROPOSTAS

- Rede de abastecemento prevista

SIMBOLOXÍA

- Punto de conexión á rede existente
- CP Captación
- DP Depósito

Fase: **APROBACIÓN PROVISIONAL E DEFINITIVA** Abril 2020

Plano: **V.2 SERVIZOS URBANÍSTICOS I: ABASTECIMENTO TERMO MUNICIPAL**

Concello de FISTERRA

Equipo redactor: **ALFONSO BOTANA**

Arquitecto: Alfonso Botana Castelo

Arquitecta: Beatriz García Becerra

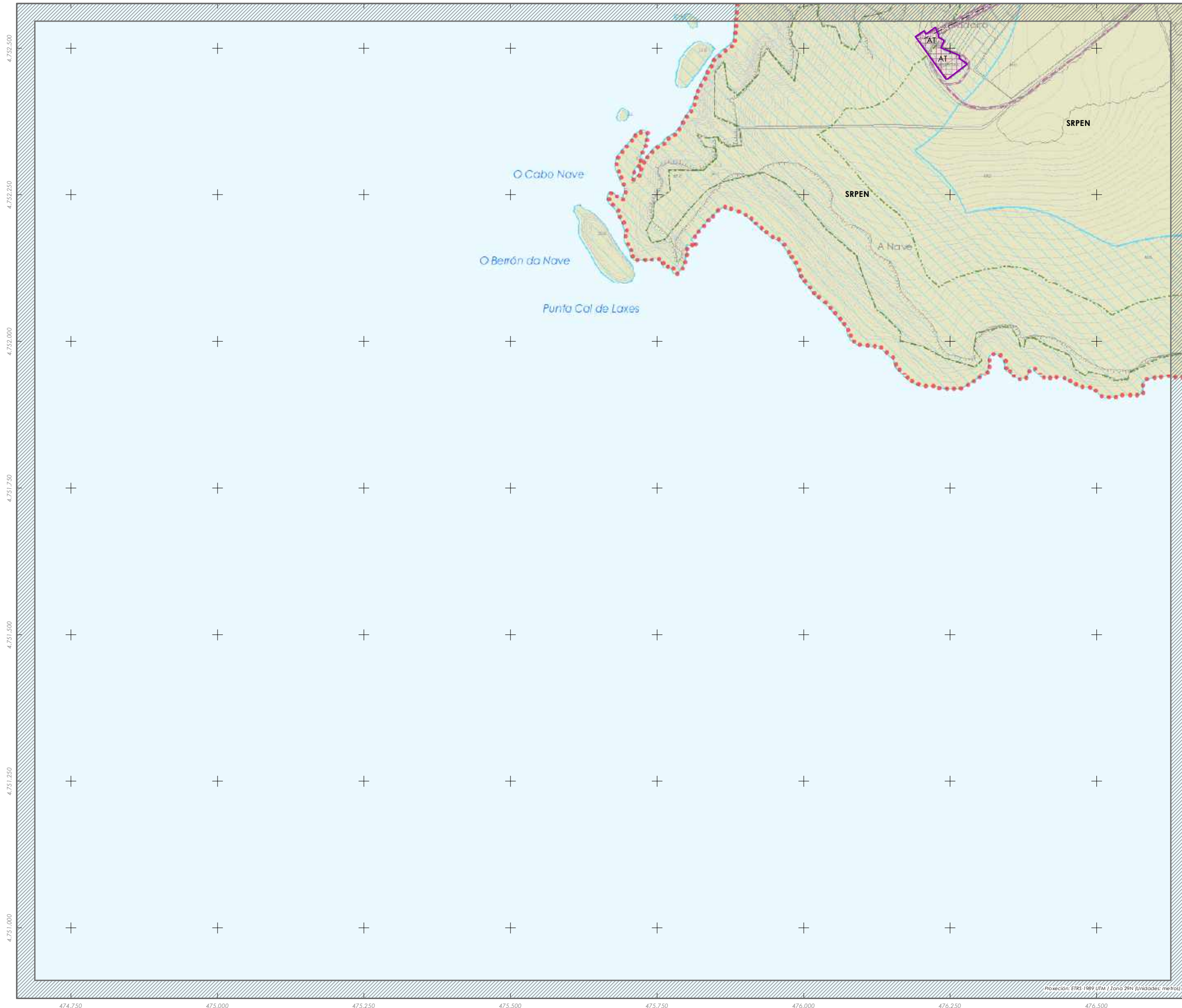
Bióloga: Paula Fernández Otero

Folla: 18/27

E04

0 25 50 100 Metros E 1:5.000

PLAN XERAL DE ORDENACIÓN MUNICIPAL FISTERRA



- SOLO URBANO**
- Delimitación de Solo Urbano
- SOLO DE NÚCLEO RURAL**
- Delimitación de Solo de Núcleo Rural
- SOLO RÚSTICO (S.R.)**
- Plan Especial de Protección do Entorno do Faro
 - S. R. de Protección Ordinaria (SRPO)
 - S. R. de Protección Agropecuaria (SRPA)
 - S. R. de Protección Forestal (SRPF)
 - S. R. de Protección das Augas (SRPAg)
 - S. R. de Protección de Infraestruturas (SRPI)
 - S. R. de Protección Paisaxística (SRPPI)
 - S. R. de Protección de Espazos Naturais (SRPEN)
 - S. R. de Protección de Costas (SRPC)
 - S. R. de Protección do Patrimonio Cultural (SRPPC)
- SOLO URBANIZABLE**
- S. Urbanizable Delimitado Residencial

SIMBOLOXÍA

ESPAZOS LIBRES E ZONAS VERDES	EQUIPAMENTOS
COMUNICACIÓN E TRANSPORTES	SIM. Simulación Marítima
INFRAESTRUTURAS DE SERVIZOS	Liña de Media Tensión
EDAR Estación de Depuración de Augas Residuais	
AT Antena de Telefonía	

ABASTECIMENTO

REDE DE DISTRIBUCIÓN

- Rede de abastecemento de 200 mm - 250 mm de diámetro
- Rede de abastecemento de 40 mm - 160 mm de diámetro
- Tramo de condución

REDES PROPOSTAS

- Rede de abastecemento prevista

SIMBOLOXÍA

- Punto de conexión á rede existente
- Captación
- Depósito

Fase: **APROBACIÓN PROVISIONAL E DEFINITIVA** Abril 2020

Plano: **V.2 SERVIZOS URBANÍSTICOS I: ABASTECIMENTO TERMO MUNICIPAL**

Concello de FISTERRA

Equipo redactor:

ALFONSO BOTANA

Arquitecto

Alfonso Botana Castelo Arquitecto

Beatriz García Becerra Arquitecta

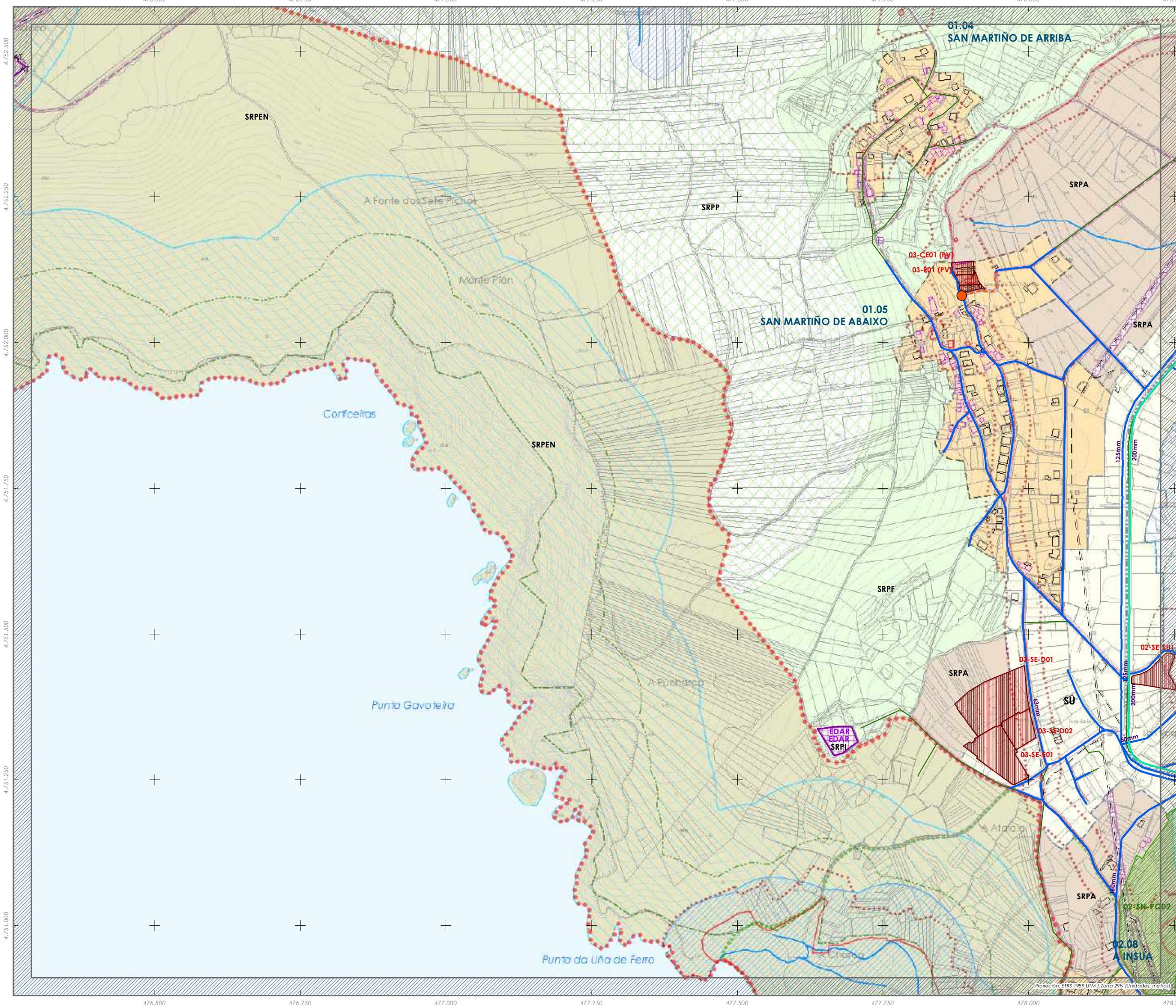
Paula Fernández Otero Bióloga

Folla: 19/27

F01

0 25 50 100 Metros E 1:5.000

PLAN XERAL DE ORDENACIÓN MUNICIPAL FISTERRA



- SOLO URBANO**
- Delimitación de Solo Urbano
- SOLO DE NÚCLEO RURAL**
- Delimitación de Solo de Núcleo Rural
- SOLO RÚSTICO (S.R.)**
- Plan Especial de Protección do Entorno do Faro
 - S. R. de Protección Ordinaria (SRPO)
 - S. R. de Protección Agropecuaria (SRPA)
 - S. R. de Protección Forestal (SRPF)
 - S. R. de Protección das Augas (SRPAg)
 - S. R. de Protección de Infraestruturas (SRPI)
 - S. R. de Protección Paisaxística (SRPP)
 - S. R. de Protección de Espazos Naturais (SRPEN)
 - S. R. de Protección de Costas (SRPC)
 - S. R. de Protección do Patrimonio Cultural (SRPPC)
- SOLO URBANIZABLE**
- S. Urbanizable Delimitado Residencial

SIMBOLOXÍA

ESPAZOS LIBRES E ZONAS VERDES	EQUIPAMENTOS
COMUNICACIÓN E TRANSPORTES	SIM. Simulación Marítima
INFRAESTRUTURAS DE SERVIZOS	EDAR Estación de Depuración de Augas Residuais
EDAR	AT Antena de Telefonía
AT	Liña de Media Tensión

ABASTECIMENTO

REDE DE DISTRIBUCIÓN

- Rede de abastecemento de 200 mm - 250 mm de diámetro
- Rede de abastecemento de 40 mm - 160 mm de diámetro
- Tramo de condución

REDES PROPOSTAS

- Rede de abastecemento prevista

SIMBOLOXÍA

- Punto de conexión á rede existente
- CP Captación
- DP Depósito

Fase: **APROBACIÓN PROVISIONAL E DEFINITIVA** Abril 2020

Plano: **V.2 SERVIZOS URBANÍSTICOS I: ABASTECIMENTO TERMO MUNICIPAL**

Concello de FISTERRA

Equipo redactor:

ALFONSO BOTANA

Alfonso Botana Castelo Arquitecto

Beatriz García Becerra Arquitecta

Paula Fernández Otero Bióloga

Folla: 20/27

F02

Proyección: ETRS 1989 UTM / Zona 29N (Unidades: metros)

0 25 50 100 Metros E 1:5.000

PLAN XERAL DE ORDENACIÓN MUNICIPAL FISTERRA



- SOLO URBANO**
- Delimitación de Solo Urbano
- SOLO DE NÚCLEO RURAL**
- Delimitación de Solo de Núcleo Rural
- SOLO RÚSTICO (S.R.)**
- Plan Especial de Protección do Entorno do Faro
 - S. R. de Protección Ordinaria (SRPO)
 - S. R. de Protección Agropecuaria (SRPA)
 - S. R. de Protección Forestal (SRPF)
 - S. R. de Protección das Augas (SRPAG)
 - S. R. de Protección de Infraestruturas (SRPI)
 - S. R. de Protección Paisaxística (SRPP)
 - Itinerario paisaxístico
 - S. R. de Protección de Espazos Naturais (SRPEN)
 - L.I.C. Costa da Morte
 - S. R. de Protección de Costas (SRPC)
 - S. R. de Protección do Patrimonio Cultural (SRPPC)
- SOLO URBANIZABLE**
- S. Urbanizable Delimitado Residencial

SIMBOLOXÍA

ESPAZOS LIBRES E ZONAS VERDES	EQUIPAMENTOS
COMUNICACIÓN E TRANSPORTES	
INFRAESTRUTURAS DE SERVIZOS	

ABASTECIMENTO

REDE DE DISTRIBUCIÓN

- Rede de abastecemento de 200 mm - 250 mm de diámetro
- Rede de abastecemento de 40 mm - 160 mm de diámetro
- Tramo de condución

REDES PROPOSTAS

- Rede de abastecemento prevista

SIMBOLOXÍA

- Punto de conexión á rede existente
- Captación
- Depósito

Fase: **APROBACIÓN PROVISIONAL E DEFINITIVA** Abril 2020

Plano: **V.2 SERVIZOS URBANÍSTICOS I: ABASTECIMENTO TERMO MUNICIPAL**

Concello de FISTERRA

Equipo redactor:

ALFONSO BOTANA

Alfonso Botana Castelo Arquitecto

Beatriz García Becerra Arquitecta

Paula Fernández Otero Bióloga

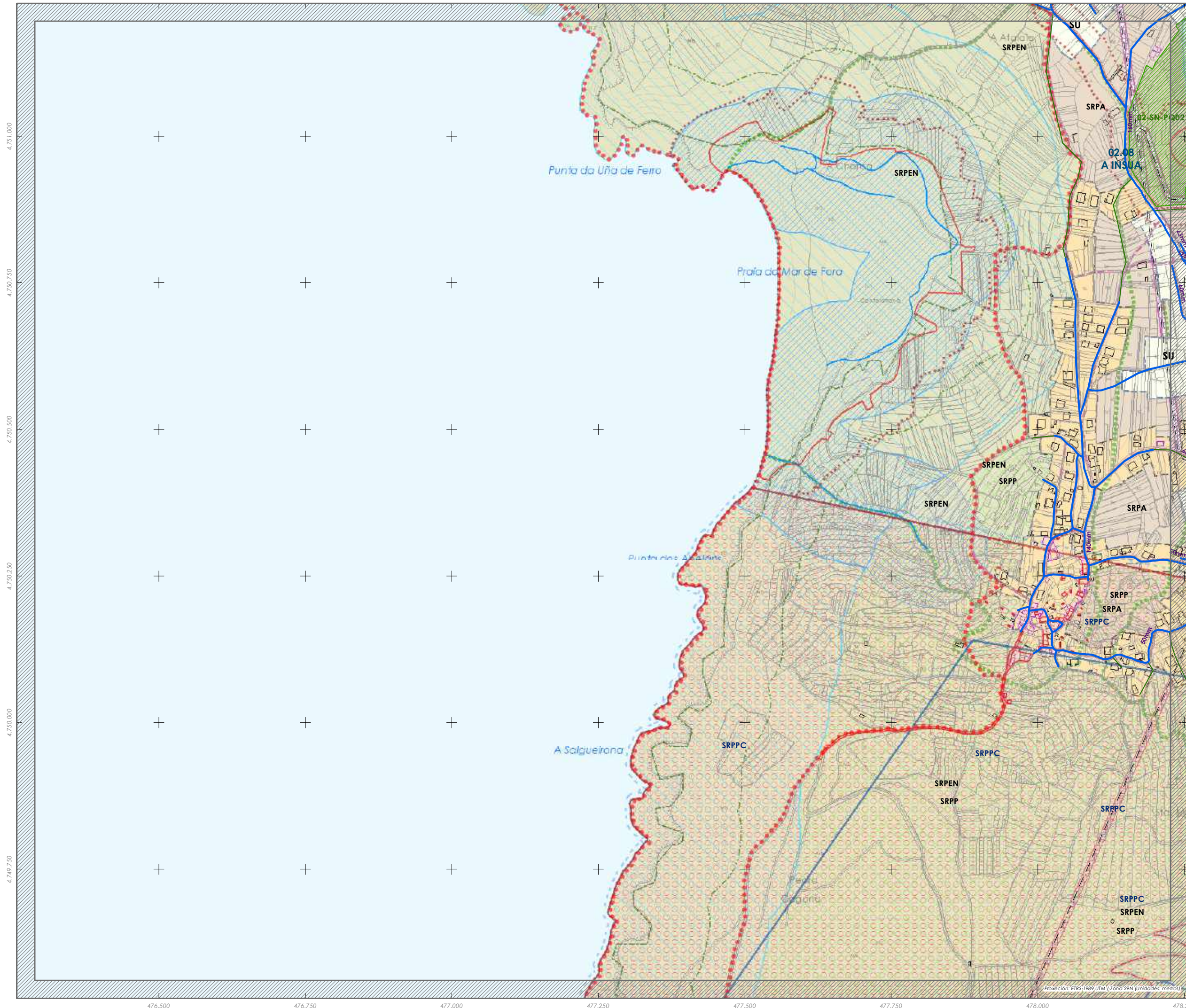
Folla: 21/27

F03

0 25 50 100 Metros E 1:5.000

PLAN XERAL DE ORDENACIÓN MUNICIPAL

FISTERRA



- SOLO URBANO**
- Delimitación de Solo Urbano
- SOLO DE NÚCLEO RURAL**
- Delimitación de Solo de Núcleo Rural
- SOLO RÚSTICO (S.R.)**
- Plan Especial de Protección do Entorno do Faro
 - S. R. de Protección Ordinaria (SRPO)
 - S. R. de Protección Agropecuaria (SRPA)
 - S. R. de Protección Forestal (SRPF)
 - S. R. de Protección das Augas (SRPAg)
 - S. R. de Protección de Infraestruturas (SRPI)
 - S. R. de Protección Paisaxística (SRPP)
 - Itinerario paisaxístico
 - S. R. de Protección de Espazos Naturais (SRPEN)
 - L.I.C. Costa da Morte
 - S. R. de Protección de Costas (SRPC)
 - S. R. de Protección do Patrimonio Cultural (SRPPC)
- SOLO URBANIZABLE**
- S. Urbanizable Delimitado Residencial

SIMBOLOXÍA

ESPAZOS LIBRES E ZONAS VERDES	EQUIPAMENTOS
COMUNICACIÓN E TRANSPORTES	SIM. Simulación Marítima
INFRAESTRUTURAS DE SERVIZOS	Estación de Depuración de Augas Residuais
Antena de Telefonía	Liña de Media Tensión

ABASTECIMENTO

REDE DE DISTRIBUCIÓN

- Rede de abastecemento de 200 mm - 250 mm de diámetro
- Rede de abastecemento de 40 mm - 160 mm de diámetro
- Tramo de condución

REDES PROPOSTAS

- Rede de abastecemento prevista

SIMBOLOXÍA

- Punto de conexión á rede existente
- CP Captación
- DP Depósito

Fase: **APROBACIÓN PROVISIONAL E DEFINITIVA** Abril 2020

Plano: **V.2 SERVIZOS URBANÍSTICOS I: ABASTECIMENTO TERMO MUNICIPAL**

Concello de FISTERRA
Equipo redactor:
ALFONSO BOTANA
Arquitecto

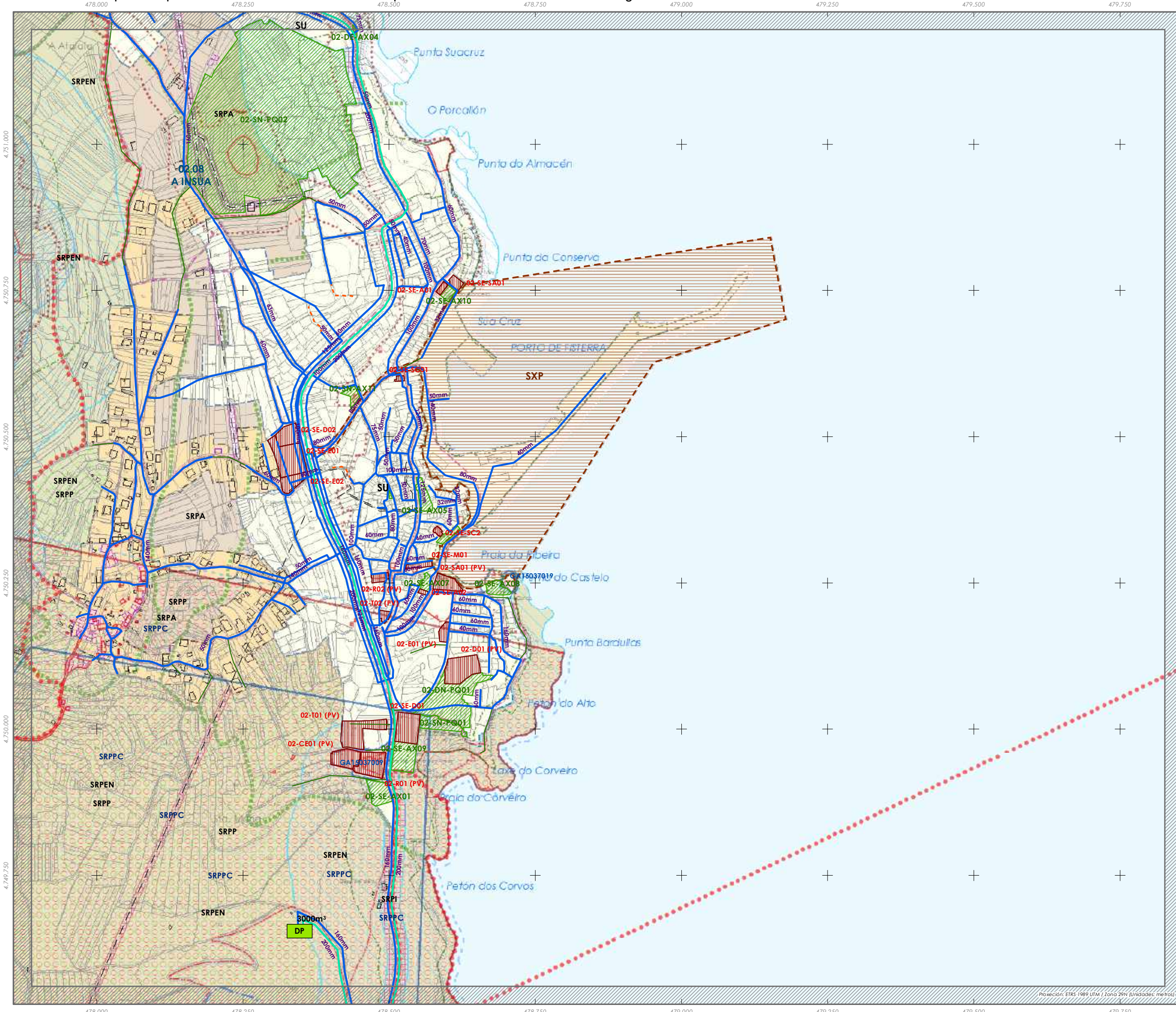
Alfonso Botana Castelo Arquitecto
Beatriz García Becerra Arquitecta
Paula Fernández Otero Bióloga

Folla: 22/27

G02

0 25 50 100 Metros E 1:5.000

PLAN XERAL DE ORDENACIÓN MUNICIPAL FISTERRA



- SOLO URBANO**
- Delimitación de Solo Urbano
- SOLO DE NÚCLEO RURAL**
- Delimitación de Solo de Núcleo Rural
- SOLO RÚSTICO (S.R.)**
- Plan Especial de Protección do Entorno do Faro
 - S. R. de Protección Ordinaria (SRPO)
 - S. R. de Protección Agropecuaria (SRPA)
 - S. R. de Protección Forestal (SRPF)
 - S. R. de Protección das Augas (SRPAg)
 - S. R. de Protección de Infraestruturas (SRPI)
 - S. R. de Protección Paisaxística (SRPP)
 - Itinerario paisaxístico
 - S. R. de Protección de Espazos Naturais (SRPEN)
 - L.I.C. Costa da Morte
 - S. R. de Protección de Costas (SRPC)
 - S. R. de Protección do Patrimonio Cultural (SRPPC)
- SOLO URBANIZABLE**
- S. Urbanizable Delimitado Residencial

SIMBOLOXÍA

ESPAZOS LIBRES E ZONAS VERDES	EQUIPAMENTOS
COMUNICACIÓN E TRANSPORTES	SIM. Señalización Marítima
SP Sistema Xeral Portuario	EDAR Estación de Depuración de Augas Residuais
AT Antena de Telefonía	Lixa de Media Tensión

ABASTECIMENTO

REDE DE DISTRIBUCIÓN

- Rede de abastecemento de 200 mm - 250 mm de diámetro
- Rede de abastecemento de 40 mm - 160 mm de diámetro
- Tramo de condución

REDES PROPOSTAS

- Rede de abastecemento prevista

SIMBOLOXÍA

- Punto de conexión á rede existente
- CP Captación
- DP Depósito

Fase: **APROBACIÓN PROVISIONAL E DEFINITIVA** Abril 2020

Plano: **V.2 SERVIZOS URBANÍSTICOS I: ABASTECIMENTO TERMO MUNICIPAL**

Concello de FISTERRA

Equipo redactor: **ALFONSO BOTANA**

Arquitecto: Alfonso Botana Castelo

Arquitecta: Beatriz García Becerra

Bióloga: Paula Fernández Otero

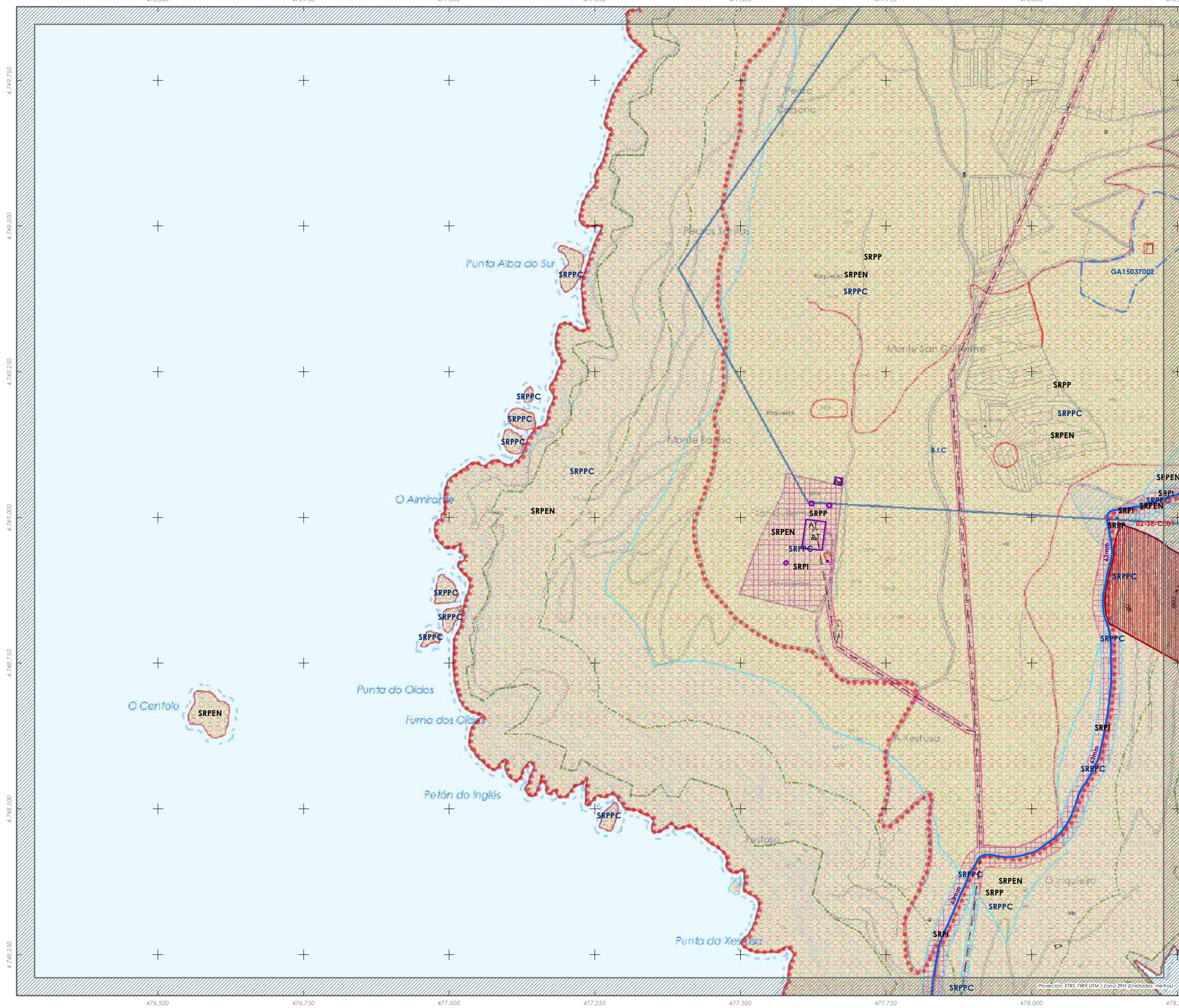
Folla: 23/27

G03

Proiección: ETRS 1989 UTM / Zona 29N (Unidades: metros)

0 25 50 100 Metros E 1:5.000

PLAN XERAL DE ORDENACIÓN MUNICIPAL FISTERRA



- SOLO URBANO**
- Delimitación de Solo Urbano
- SOLO DE NÚCLEO RURAL**
- Delimitación de Solo de Núcleo Rural
- SOLO RÚSTICO (S.R.)**
- Plan Especial de Protección do Entorno do Faro
 - S. R. de Protección Ordinaria (SRPO)
 - S. R. de Protección Agropecuaria (SRPA)
 - S. R. de Protección Forestal (SRPF)
 - S. R. de Protección das Augas (SRPAg)
 - S. R. de Protección de Infraestruturas (SRPI)
 - S. R. de Protección Paisaxística (SRPP)
 - Itinerario paisaxístico
 - S. R. de Protección de Espazos Naturais (SRPEN)
 - L.I.C. Costa da Morte
 - S. R. de Protección de Costas (SRPC)
 - S. R. de Protección do Patrimonio Cultural (SRPPC)
- SOLO URBANIZABLE**
- S. Urbanizable Delimitado Residencial

SIMBOLOXÍA

ESPAZOS LIBRES E ZONAS VERDES	EQUIPAMENTOS
COMUNICACIÓN E TRANSPORTES	INFRAESTRUTURAS DE SERVIZOS

SP Sistema Xeral Portuario
 SM Simulación Marítima
 EDAR Estación de Depuración de Augas Residuais
 AT Antena de Telefonía
 Lila de Media Tensión

ABASTECIMENTO

REDE DE DISTRIBUCIÓN

- Rede de abastecemento de 200 mm - 250 mm de diámetro
- Rede de abastecemento de 40 mm - 160 mm de diámetro
- Tramo de condución

REDES PROPOSTAS

- Rede de abastecemento prevista

SIMBOLOXÍA

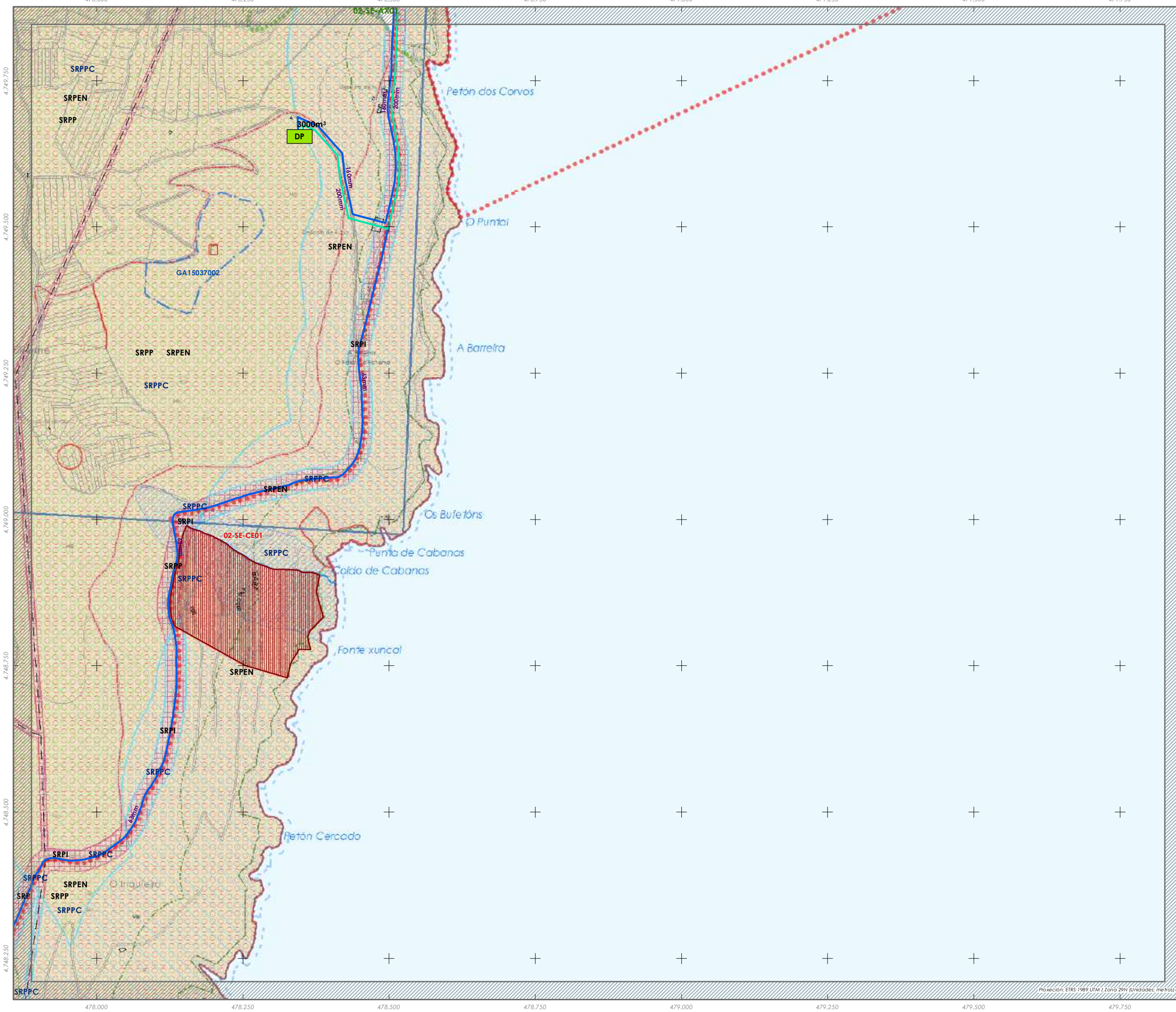
- Punto de conexión á rede existente
- CP Captación
- DP Depósito

Fase: **APROBACIÓN PROVISIONAL E DEFINITIVA**
Abril 2020

Plano: **V.2 SERVIZOS URBANÍSTICOS I: ABASTECIMENTO TERMO MUNICIPAL**

Concello de FISTERRA
 Equipo redactor:
ALFONSO BOTANA
 Arquitecto
 Alvaro Botana Castelo Arquitecto
 Beatriz García Becerra Arquitecta
 Paula Fernández Otero Bióloga
 Folla: 24/27
H02

PLAN XERAL DE ORDENACIÓN MUNICIPAL FISTERRA



- SOLO URBANO**
- Delimitación de Solo Urbano
- SOLO DE NÚCLEO RURAL**
- Delimitación de Solo de Núcleo Rural
- SOLO RÚSTICO (S.R.)**
- Plan Especial de Protección do Entorno do Faro
 - S. R. de Protección Ordinaria (SRPO)
 - S. R. de Protección Agropecuaria (SRPA)
 - S. R. de Protección Forestal (SRPF)
 - S. R. de Protección das Augas (SRPAg)
 - S. R. de Protección de Infraestruturas (SRPI)
 - S. R. de Protección Paisaxística (SRPP)
 - Itinerario paisaxístico
 - S. R. de Protección de Espazos Naturais (SRPEN)
 - L.I.C. Costa da Morte
 - S. R. de Protección de Costas (SRPC)
 - S. R. de Protección do Patrimonio Cultural (SRPPC)
- SOLO URBANIZABLE**
- S. Urbanizable Delimitado Residencial

SIMBOLOXÍA

ESPAZOS LIBRES E ZONAS VERDES	EQUIPAMENTOS
COMUNICACIÓN E TRANSPORTES	SIM. Sinalización Marítima
INFRAESTRUTURAS DE SERVIZOS	
EDAR Estación de Depuración de Augas Residuais	Antena de Telefonía
Liña de Media Tensión	

ABASTECIMENTO

REDE DE DISTRIBUCIÓN

- Rede de abastecemento de 200 mm - 250 mm de diámetro
- Rede de abastecemento de 40 mm - 160 mm de diámetro
- Tramo de condución

REDES PROPOSTAS

- Rede de abastecemento prevista

SIMBOLOXÍA

- Punto de conexión á rede existente
- Captación
- Depósito

Fase: **APROBACIÓN PROVISIONAL E DEFINITIVA** Abril 2020

Plano: **V.2 SERVIZOS URBANÍSTICOS I: ABASTECIMENTO TERMO MUNICIPAL**

Concello de **FISTERRA**

Equipo redactor: **ALFONSO BOTANA**

Arquitecto: Alfonso Botana Castelo

Arquitecta: Beatriz García Becerra

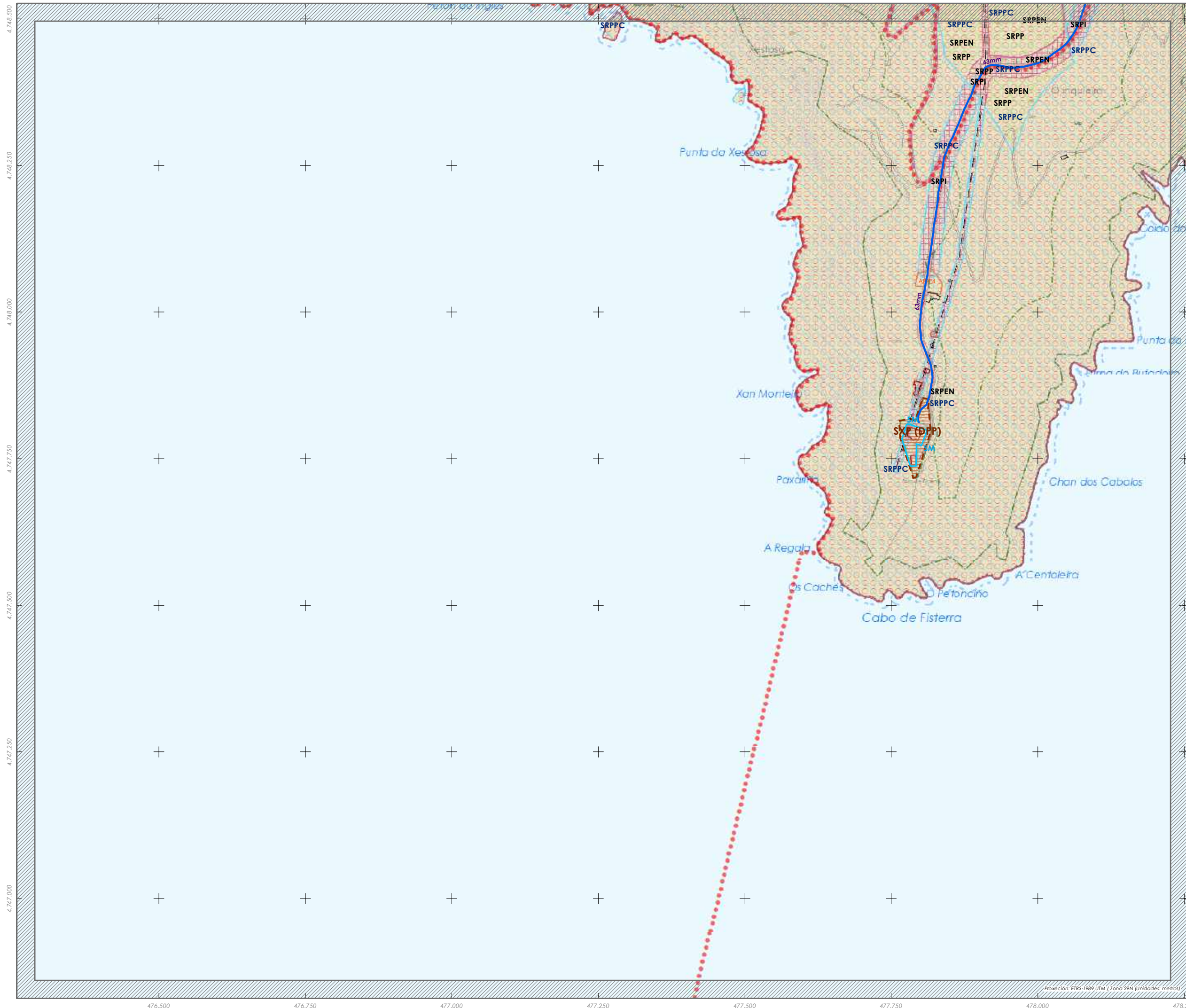
Bióloga: Paula Fernández Otero

Folla: 25/27

H03

0 25 50 100 Metros E 1:5.000

PLAN XERAL DE ORDENACIÓN MUNICIPAL FISTERRA



- SOLO URBANO**
- Delimitación de Solo Urbano
- SOLO DE NÚCLEO RURAL**
- Delimitación de Solo de Núcleo Rural
- SOLO RÚSTICO (S.R.)**
- Plan Especial de Protección do Entorno do Faro
 - S. R. de Protección Ordinaria (SRPO)
 - S. R. de Protección Agropecuaria (SRPA)
 - S. R. de Protección Forestal (SRPF)
 - S. R. de Protección das Augas (SRPAg)
 - S. R. de Protección de Infraestruturas (SRPI)
 - S. R. de Protección Paisaxística (SRPP)
 - Itinerario paisaxístico
 - S. R. de Protección de Espazos Naturais (SRPEN)
 - S. R. de Protección de Costas (SRPC)
 - S. R. de Protección do Patrimonio Cultural (SRPPC)
- SOLO URBANIZABLE**
- S. Urbanizable Delimitado Residencial

SIMBOLOXÍA

ESPAZOS LIBRES E ZONAS VERDES	EQUIPAMENTOS
COMUNICACIÓN E TRANSPORTES	SINALIZACIÓN MARÍTIMA
INFRAESTRUTURAS DE SERVIZOS	LIÑA DE MEDIA TENSIÓN
EDAR Estación de Depuración de Augas Residuais	AT Antena de Telefonía

ABASTECIMENTO

REDE DE DISTRIBUCIÓN

- Rede de abastecemento de 200 mm - 250 mm de diámetro
- Rede de abastecemento de 40 mm - 160 mm de diámetro
- Tramo de condución

REDES PROPOSTAS

- Rede de abastecemento prevista

SIMBOLOXÍA

- Punto de conexión á rede existente
- CP Captación
- DP Depósito

Fase: **APROBACIÓN PROVISIONAL E DEFINITIVA** Abril 2020

Plano: **V.2 SERVIZOS URBANÍSTICOS I: ABASTECIMENTO TERMO MUNICIPAL**

Concello de FISTERRA

Equipo redactor:

ALFONSO BOTANA

Arquitecto

Alfonso Botana Castelo Arquitecto

Beatriz García Becerra Arquitecta

Paula Fernández Otero Bióloga

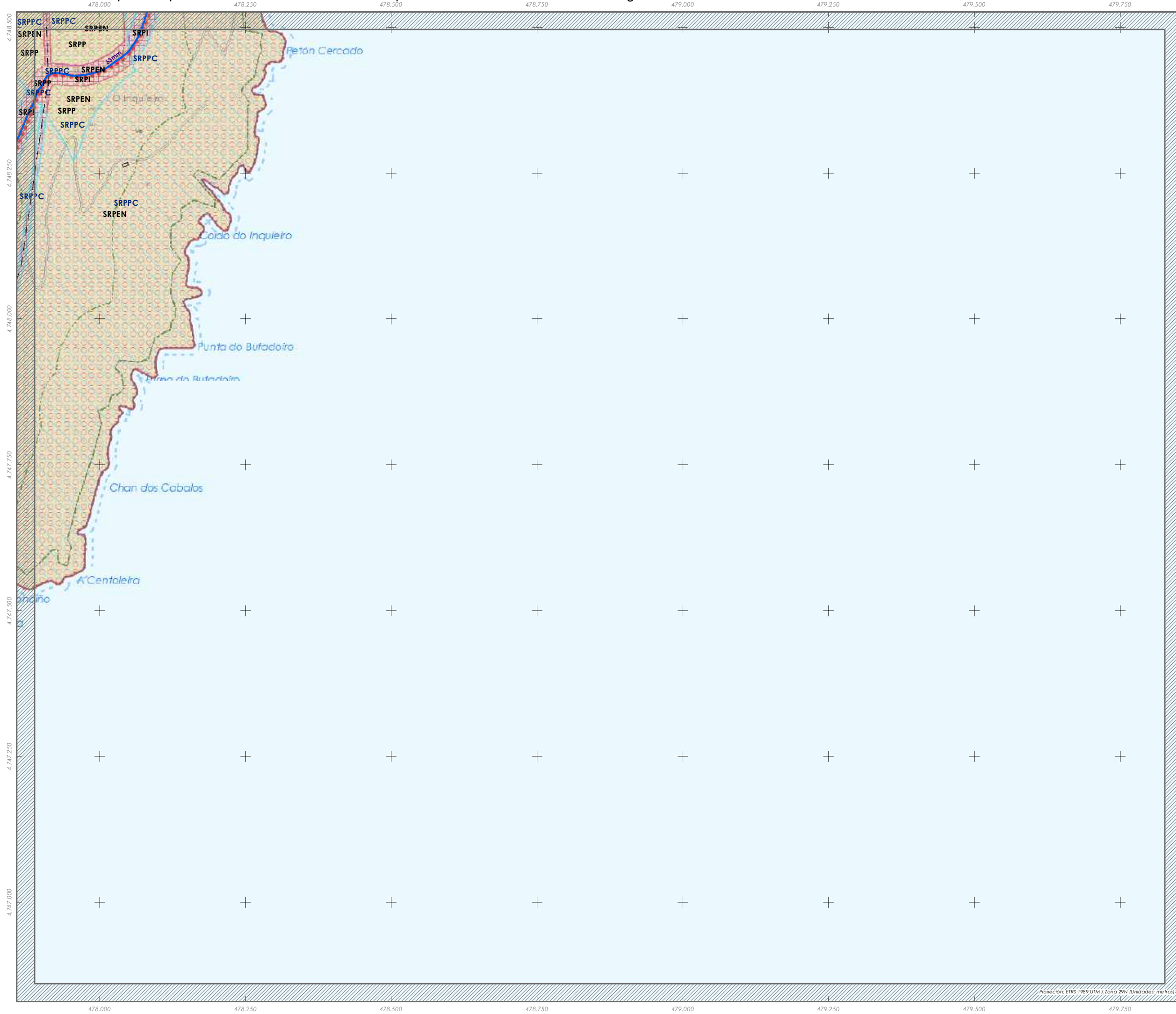
Folla: 26/27

102

Projección: ETRS 1989 UTM / Zona 29N (Unidades: metros)

0 25 50 100 Metros E 1:5.000

PLAN XERAL DE ORDENACIÓN MUNICIPAL FISTERRA



- SOLO URBANO**
- Delimitación de Solo Urbano
- SOLO DE NÚCLEO RURAL**
- Delimitación de Solo de Núcleo Rural
- SOLO RÚSTICO (S.R.)**
- Plan Especial de Protección do Entorno do Faro
 - S. R. de Protección Ordinaria (SRPO)
 - S. R. de Protección Agropecuaria (SRPA)
 - S. R. de Protección Forestal (SRPF)
 - S. R. de Protección das Augas (SRPAg)
 - S. R. de Protección de Infraestruturas (SRPI)
 - S. R. de Protección Paisaxística (SRPP)
 - Itinerario paisaxístico
 - S. R. de Protección de Espazos Naturais (SRPEN)
 - L.I.C. Costa da Morte
 - S. R. de Protección de Costas (SRPC)
 - S. R. de Protección do Patrimonio Cultural (SRPPC)
- SOLO URBANIZABLE**
- S. Urbanizable Delimitado Residencial

SIMBOLOXÍA

ESPAZOS LIBRES E ZONAS VERDES	EQUIPAMENTOS
COMUNICACIÓN E TRANSPORTES	S.M. Sinalización Marítima
INFRAESTRUTURAS DE SERVIZOS	
EDAR Estación de Depuración de Augas Residuais	
AT Antena de Telefonía	
Liña de Media Tensión	

ABASTECIMENTO

REDE DE DISTRIBUCIÓN

- Rede de abastecemento de 200 mm - 250 mm de diámetro
- Rede de abastecemento de 40 mm - 160 mm de diámetro
- Tramo de condución

REDES PROPOSTAS

- Rede de abastecemento prevista

SIMBOLOXÍA

- Punto de conexión á rede existente
- Captación
- DP Depósito

Fase: **APROBACIÓN PROVISIONAL E DEFINITIVA** Abril 2020

Plano: **V.2 SERVIZOS URBANÍSTICOS I: ABASTECIMENTO TERMO MUNICIPAL**

Concello de FISTERRA

Equipo redactor:

ALFONSO BOTANA

Arquitecto

Alfonso Botana Castelo Arquitecto

Beatriz García Becerra Arquitecta

Paula Fernández Otero Bióloga

Folla: 27/27

103

0 25 50 100 Metros E 1:5.000