

PLAN XERAL DE ORDENACIÓN MUNICIPAL FISTERRA

SOLO URBANO

Delimitación de Solo Urbano

SOLO DE NÚCLEO RURAL

Delimitación de Solo de Núcleo Rural

SOLO RÚSTICO (SR)

Plan Especial de Protección do Entorno do Faro

S. Rústico de Protección Ordinaria (SRPO)

S. R. de Protección Agropecuaria (SRPA)

S. R. de Protección Forestal (SRPF)

S. R. de Protección das Augas (SRPAG)

S. R. de Protección de Infraestruturas (SRPI)

S. R. de Protección Paisaxística (SRPP)

Itinerario paisaxístico

S. R. de Protección de Espazos Naturais (SRPEN)

S. R. de Protección de Costas (SRPC)

S. R. de Protección do Patrimonio Cultural (SRPPC)

SOLO URBANIZABLE

S. Urbanizable Delimitado Residencial

SIMBOLOXÍA

ESPAZOS LIBRES E ZONAS VERDES	EQUIPAMENTOS
COMUNICACIÓNS E TRANSPORTES	SIM
SP	SIM
ANT	L
ANT	L

SANEAMENTO

REDE DE DISTRIBUCIÓN DE AUGAS RESIDUAIS

- Rede de saneamento existente
- Trazo de impulsión existente
- Embario existente

REDES PROPOSTAS

- Rede de saneamento prevista
- Rede de embario prevista

SIMBOLOXÍA

- Estación de bombeo
- Pozo de bombeo
- EDAR
- Vertedouro selado

Fase: **APROBACIÓN PROVISIONAL E DEFINITIVA**
Abril 2020

Plano: **V.3 SERVIZOS URBANÍSTICOS II: SANEAMENTO TERMO MUNICIPAL**

Concello de FISTERRA

Equipo redactor:

ALFONSO BOTANA

Arquitecto

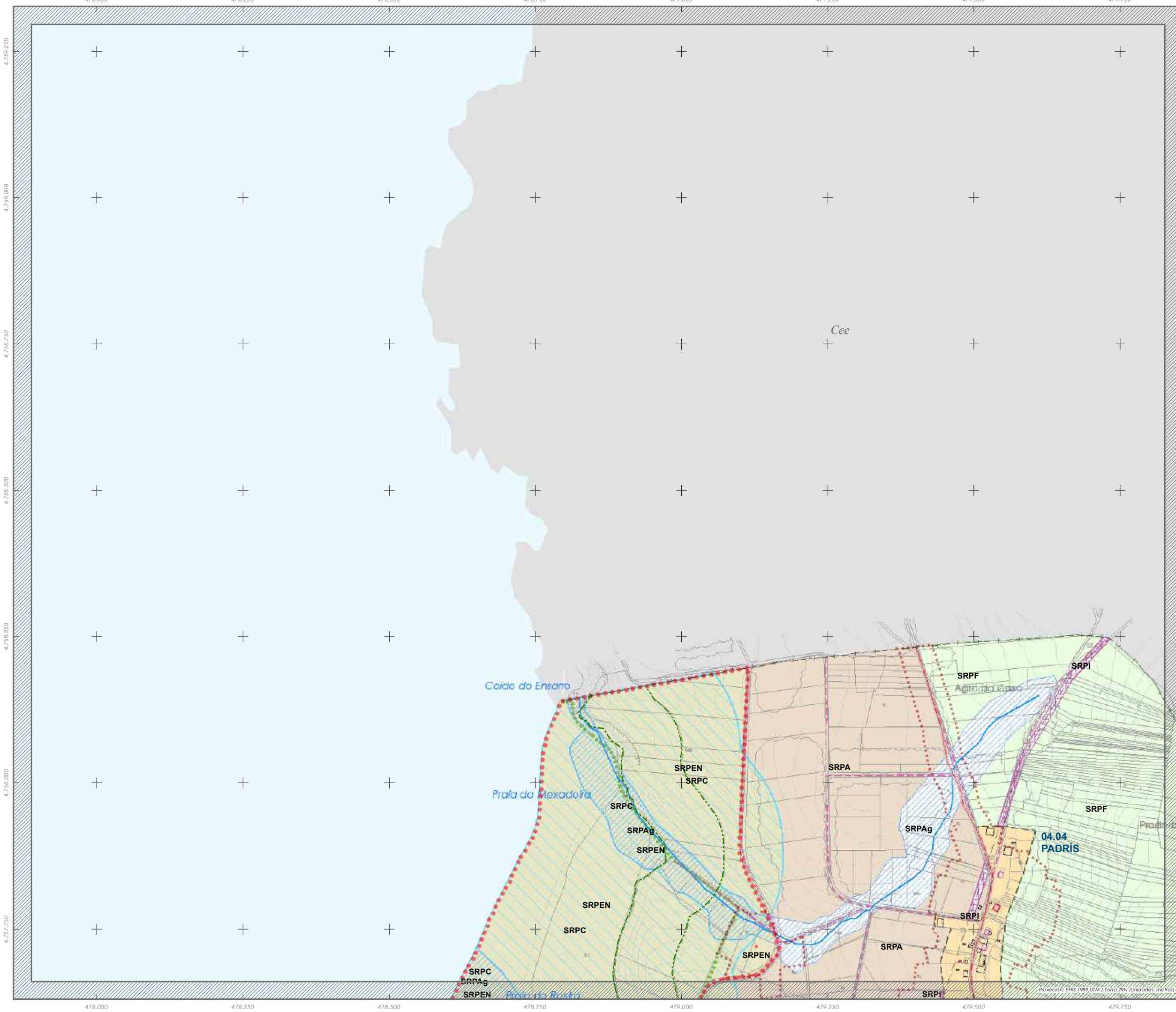
Alfonso Botana Castelo Arquitecto

Beatriz García Becerra Arquitecta

Paula Fernández Otero Bióloga

Folla: 1/27

A03



PLAN XERAL DE ORDENACIÓN MUNICIPAL FISTERRA

SOLO URBANO

Delimitación de Solo Urbano

SOLO DE NÚCLEO RURAL

Delimitación de Solo de Núcleo Rural

SOLO RÚSTICO (SR)

Plan Especial de Protección do Entorno do Faro

S. Rústico de Protección Ordinaria (SRPO)

S. R. de Protección Agropecuaria (SRPA)

S. R. de Protección Forestal (SRPF)

S. R. de Protección das Augas (SRPAg)

S. R. de Protección de Infraestruturas (SRPI)

S. R. de Protección Paisaxística (SRPP)

Itinerario paisaxístico

S. R. de Protección de Espazos Naturais (SRPEN)

S. R. de Protección de Costas (SRPC)

S. R. de Protección do Patrimonio Cultural (SRPPC)

SOLO URBANIZABLE

S. Urbanizable Delimitado Residencial

SIMBOLOXÍA

ESPAZOS LIBRES E ZONAS VERDES	EQUIPAMENTOS
COMUNICACIÓN E TRANSPORTES	SIM
INFRAESTRUTURAS DE SERVIZOS	Lixa de Media Tensión

SANEAMENTO

REDE DE DISTRIBUCIÓN DE AUGAS RESIDUAIS

- Rede de saneamento existente
- Línea de impulsión existente
- Embario existente

REDES PROPOSTAS

- Rede de saneamento prevista
- Rede de embario prevista

SIMBOLOXÍA

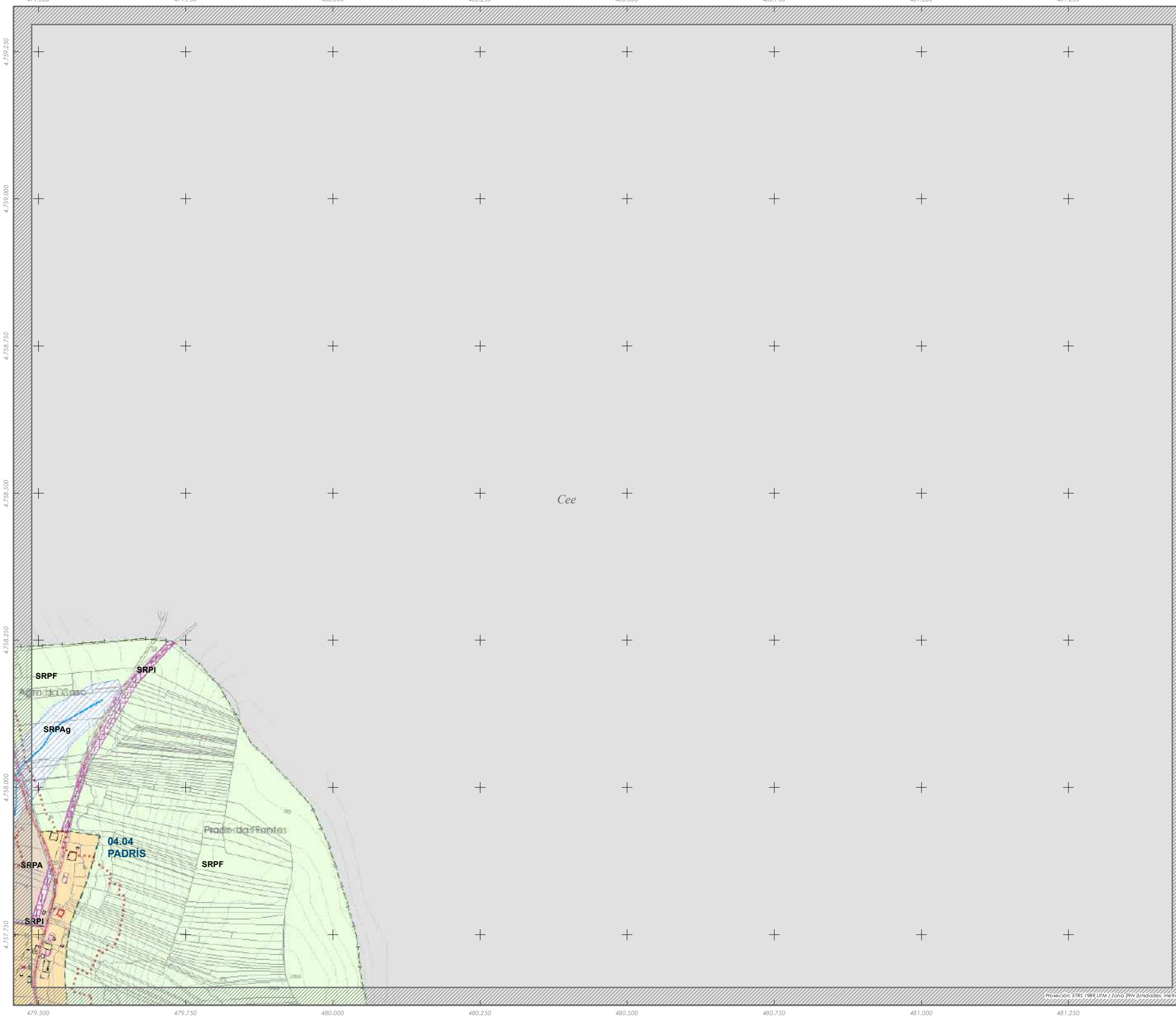
- Estación de bombeo
- Pozo de bombeo
- EDAR Estación Depuradora de Augas Residuais
- Vertedoiro selado

Fase: **APROBACIÓN PROVISIONAL E DEFINITIVA** Abril 2020

Plano: **V.3 SERVIZOS URBANÍSTICOS II: SANEAMENTO TERMO MUNICIPAL**

Concello de FISTERRA
Equipo redactor:
ALFONSO BOTANA
Arquitecto
Alfonso Botana Castelo Arquitecto
Beatriz García Becerra Arquitecta
Paula Fernández Otero Bióloga

Folha: 2/27 **A04**



Proyección: ETRS 1989 UTM / Zona 29N (Unidades: metros)

0 25 50 100 Metros E 1:5.000

PLAN XERAL DE ORDENACIÓN MUNICIPAL FISTERRA

SOLO URBANO

Delimitación de Solo Urbano

SOLO DE NÚCLEO RURAL

Delimitación de Solo de Núcleo Rural

SOLO RÚSTICO (SR)

Plan Especial de Protección do Entorno do Faro

S. Rústico de Protección Ordinaria (SRPO)

S. R. de Protección Agropecuaria (SRPA)

S. R. de Protección Forestal (SRPF)

S. R. de Protección das Augas (SRPAg)

S. R. de Protección de Infraestruturas (SRPI)

S. R. de Protección Paisaxística (SRPP)

Itinerario paisaxístico

S. R. de Protección de Espazos Naturais (SRPEN)

S. R. de Protección de Costas (SRPC)

S. R. de Protección do Patrimonio Cultural (SRPPC)

SOLO URBANIZABLE

S. Urbanizable Delimitado Residencial

SIMBOLOXÍA

ESPAZOS LIBRES E ZONAS VERDES	EQUIPAMENTOS
COMUNICACIÓN E TRANSPORTES	INFRAESTRUTURAS DE SERVIZOS
SP Sistema Xeral Portuario	SM Sinalización Marítima
AT Antena de Telefonía	Lixa de Media Tensión

SANEAMENTO

REDE DE DISTRIBUCIÓN DE AUGAS RESIDUAIS

- Rede de saneamento existente
- Tama de impulsión existente
- Embario existente

REDES PROPOSTAS

- Rede de saneamento prevista
- Rede de embario prevista

SIMBOLOXÍA

- Estación de bombeo
- Pozo de bombeo
- EDAR Estación Depuradora de Augas Residuais
- Vertedoiro selado

Fase: **APROBACIÓN PROVISIONAL E DEFINITIVA**
Abril 2020

Plano: **V.3 SERVIZOS URBANÍSTICOS II: SANEAMENTO TERMO MUNICIPAL**

Concello de FISTERRA
Equipo redactor:
ALFONSO BOTANA
Arquitecto

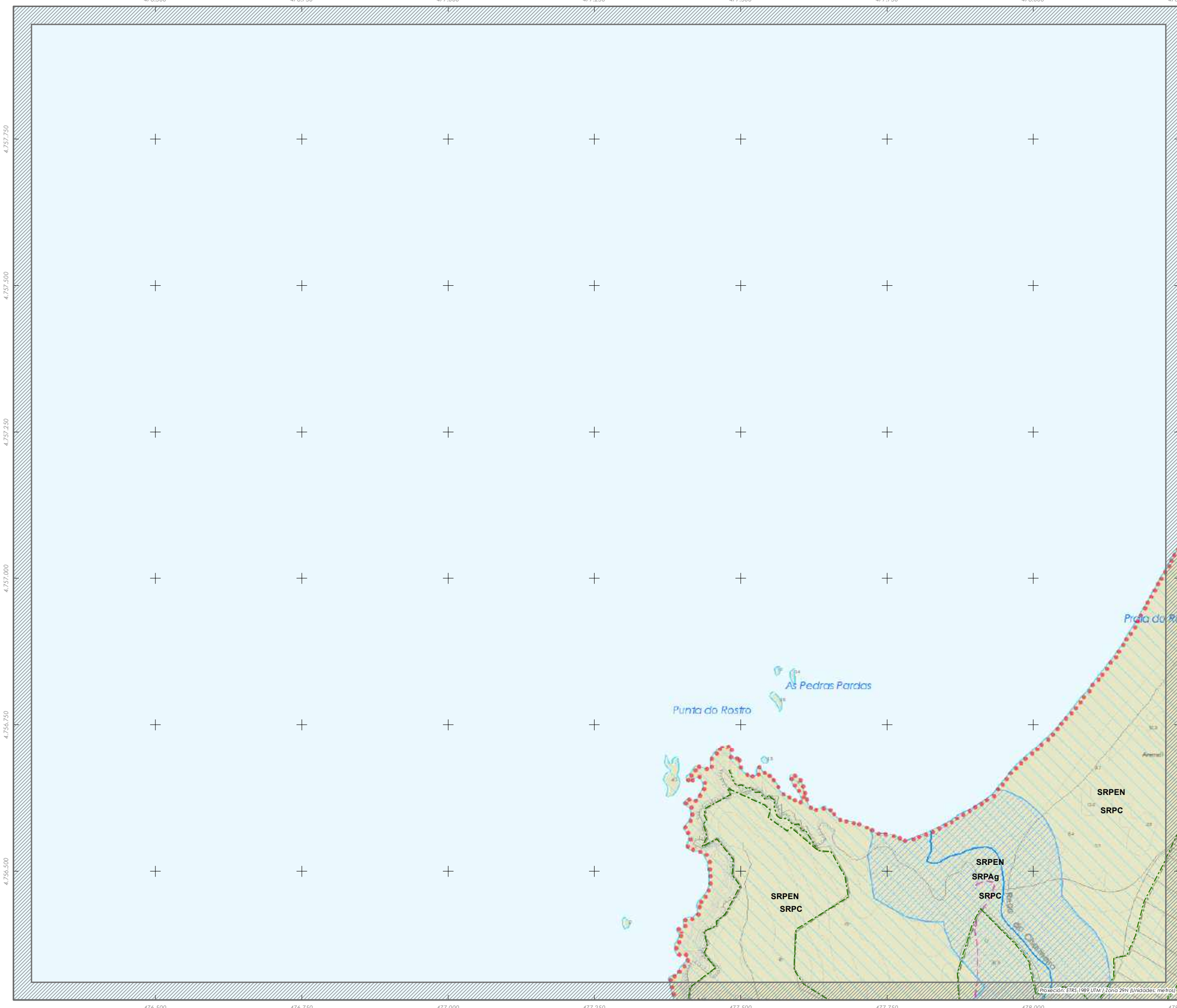
Alfonso Botana Castelo
Arquitecto

Beatriz García Becerra
Arquitecta

Paula Fernández Otero
Bióloga

Folla: 3/27

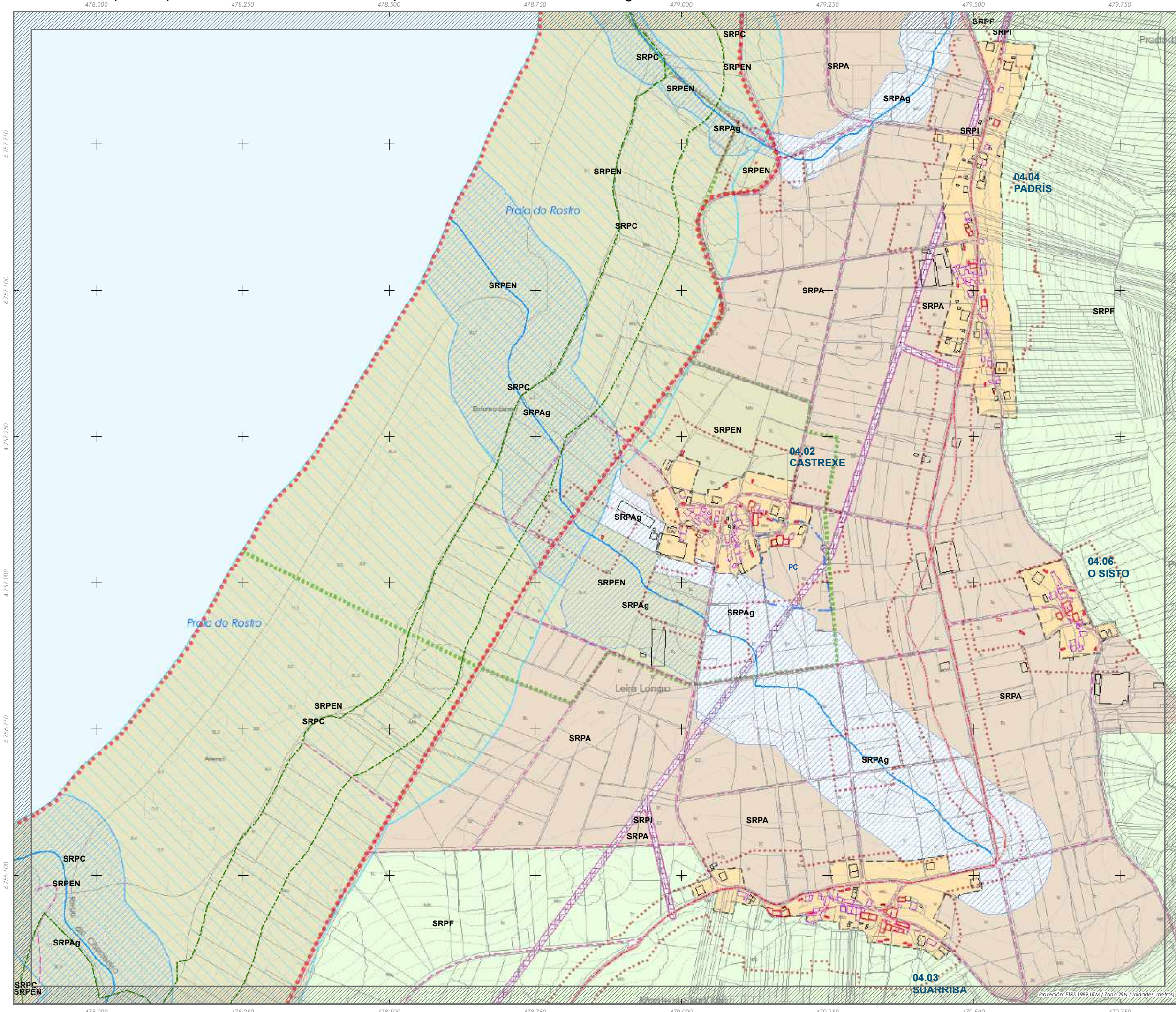
B02



Proxección: ETRS 1989 UTM V Zona 29N (Unidades: metros)

0 25 50 100 Metros E 1:5.000

PLAN XERAL DE ORDENACIÓN MUNICIPAL FISTERRA



- SOLO URBANO**
- Delimitación de Solo Urbano
- SOLO DE NÚCLEO RURAL**
- Delimitación de Solo de Núcleo Rural
- SOLO RÚSTICO (SR)**
- Plan Especial de Protección do Entorno do Faro
 - S. Rústico de Protección Ordinaria (SRPO)
 - S. R. de Protección Agropecuaria (SRPA)
 - S. R. de Protección Forestal (SRPF)
 - S. R. de Protección das Augas (SRPAG)
 - S. R. de Protección de Infraestruturas (SRPI)
 - S. R. de Protección Paisaxística (SRPP)
 - Itinerario paisaxístico
 - S. R. de Protección de Espazos Naturais (SRPEN)
 - S. R. de Protección de Costas (SRPC)
 - S. R. de Protección do Patrimonio Cultural (SRPPC)
- SOLO URBANIZABLE**
- S. Urbanizable Delimitado Residencial

SIMBOLOXÍA

ESPAZOS LIBRES E ZONAS VERDES	EQUIPAMENTOS
COMUNICACIÓNS E TRANSPORTES	SP Sistema Xeral Portuario
INFRAESTRUTURAS DE SERVIZOS	SM Señalización Marítima
AT Antena de Telefonía	Liña de Media Tensión

SANEAMENTO

REDE DE DISTRIBUCIÓN DE AUGAS RESIDUAIS

- Rede de saneamento existente
- Liña de impulsión existente
- Emisario existente

REDES PROPOSTAS

- Rede de saneamento prevista
- Rede de emisario prevista

SIMBOLOXÍA

- Estación de bombeo
- Pozo de bombeo
- EDAR Estación Depuradora de Augas Residuais
- Vertedoiro selado

Fase: **APROBACIÓN PROVISIONAL E DEFINITIVA**
Abril 2020

Plano: **V.3 SERVIZOS URBANÍSTICOS II: SANEAMENTO TERMO MUNICIPAL**

Concello de FISTERRA

Equipo redactor:

ALFONSO BOTANA

Arquitecto

Alfonso Botana Castelo Arquitecto

Beatriz García Becerra Arquitecta

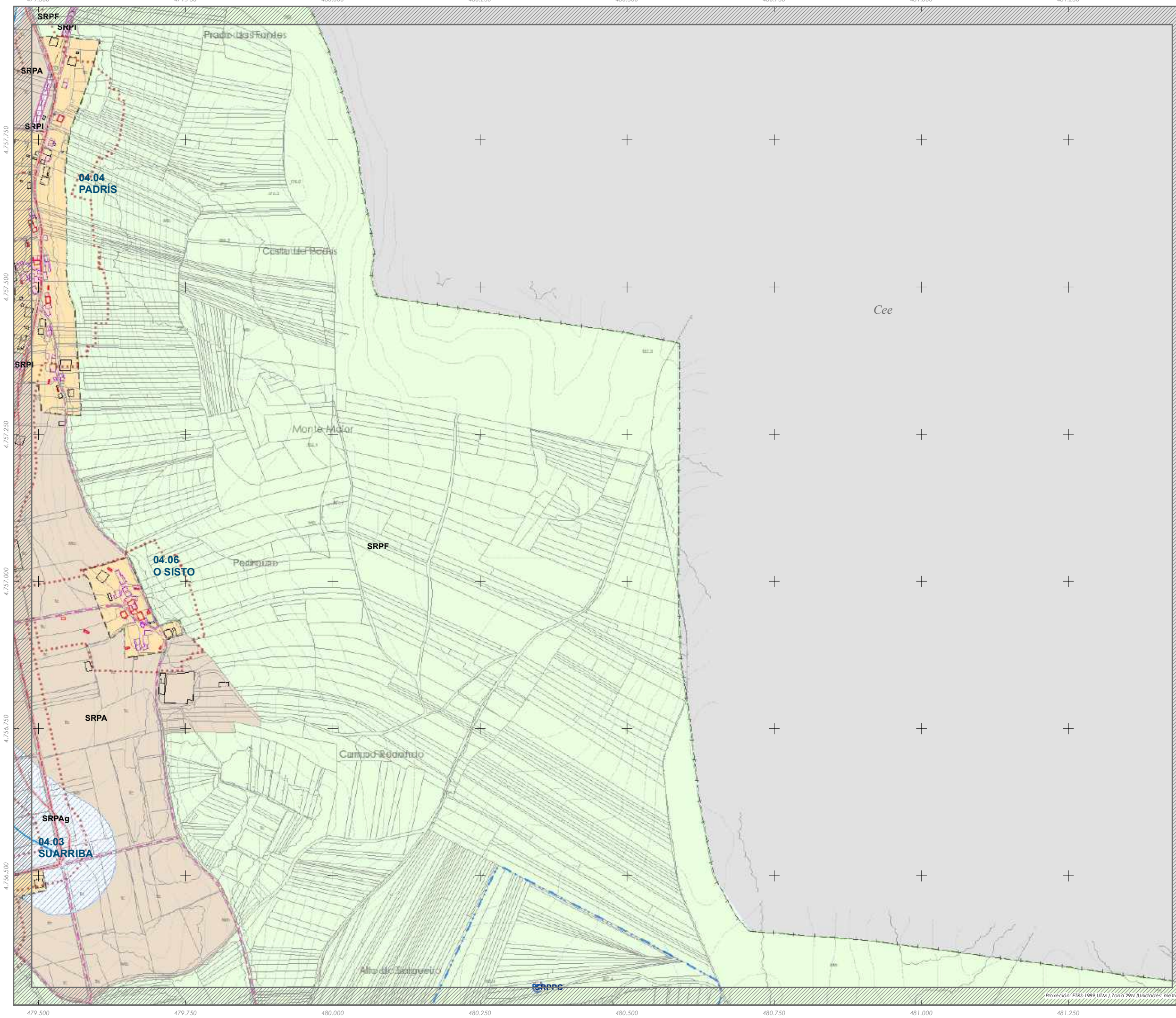
Paula Fernández Otero Bióloga

Folleto: 4/27

B03

0 25 50 100 Metros E 1:5.000

PLAN XERAL DE ORDENACIÓN MUNICIPAL FISTERRA



- SOLO URBANO**
- Delimitación de Solo Urbano
- SOLO DE NÚCLEO RURAL**
- Delimitación de Solo de Núcleo Rural
- SOLO RÚSTICO (SR)**
- Plan Especial de Protección do Entorno do Faro
 - S. Rústico de Protección Ordinaria (SRPO)
 - S. R. de Protección Agropecuaria (SRPA)
 - S. R. de Protección Forestal (SRPF)
 - S. R. de Protección das Augas (SRPAG)
 - S. R. de Protección de Infraestruturas (SRPI)
 - S. R. de Protección Paisaxística (SRPP)
 - Itinerario paisaxístico
 - S. R. de Protección de Espazos Naturais (SRPEN)
 - S. R. de Protección de Costas (SRPC)
 - S. R. de Protección do Patrimonio Cultural (SRPPC)
- SOLO URBANIZABLE**
- S. Urbanizable Delimitado Residencial

SIMBOLOXÍA

ESPACIOS LIBRES E ZONAS VERDES	EQUIPAMENTOS
COMUNICACIÓN E TRANSPORTES	INFRAESTRUTURAS DE SERVIZOS
REDES PROPOSTAS	SIMBOLOXÍA

Fase: **APROBACIÓN PROVISIONAL E DEFINITIVA** Abril 2020

Plano: **V.3 SERVIZOS URBANÍSTICOS II: SANEAMENTO TERMO MUNICIPAL**

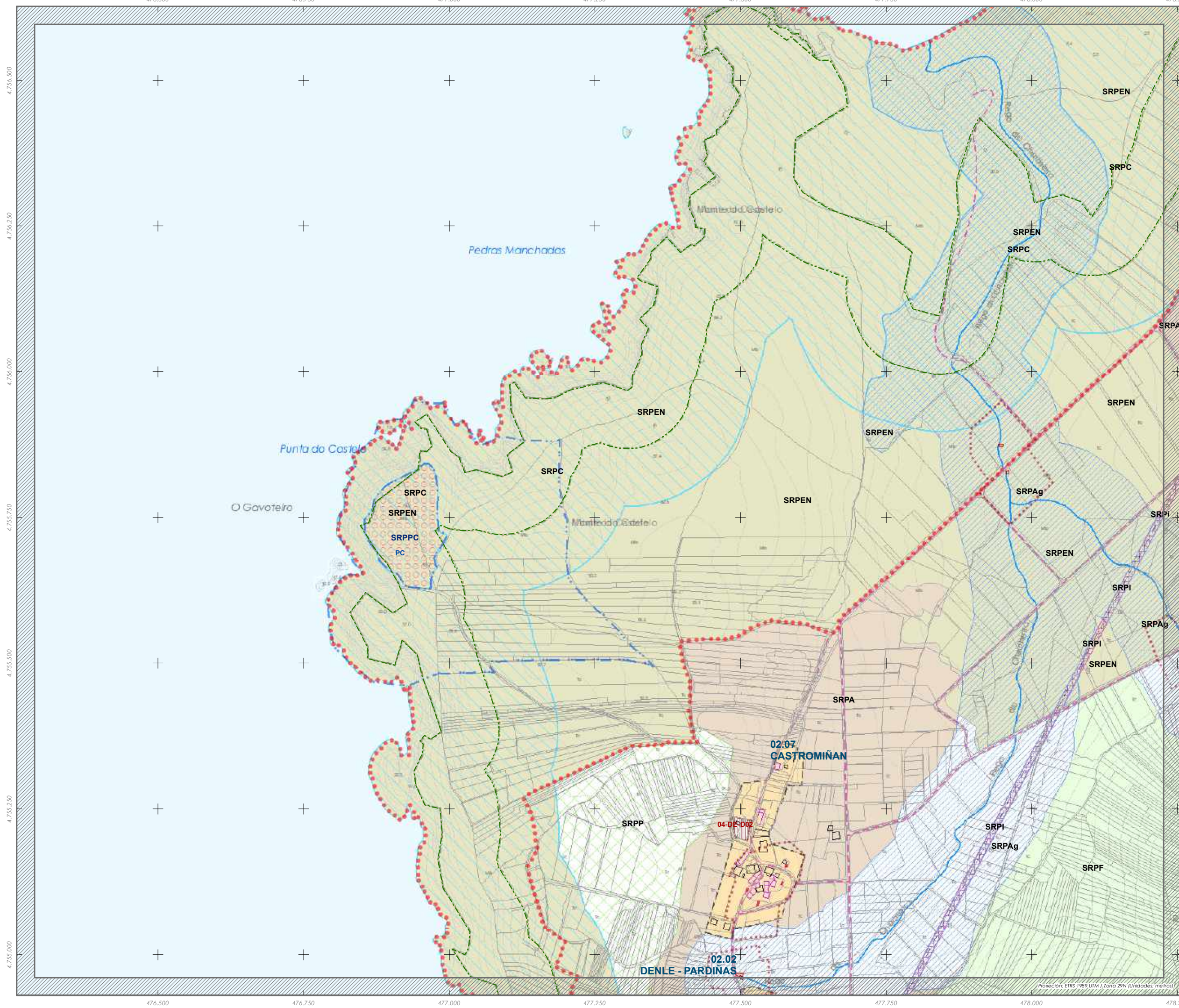
Concello de FISTERRA
Equipo redactor:
ALFONSO BOTANA
Arquitecto

Alfonso Botana Castelo Arquitecto
Beatriz García Becerra Arquitecta
Paula Fernández Otero Bióloga

Folla: 5/27
B04

0 25 50 100 Metros E 1:5.000

PLAN XERAL DE ORDENACIÓN MUNICIPAL FISTERRA



- SOLO URBANO**
- Delimitación de Solo Urbano
- SOLO DE NÚCLEO RURAL**
- Delimitación de Solo de Núcleo Rural
- SOLO RÚSTICO (SR)**
- Plan Especial de Protección do Entorno do Faro
 - S. Rústico de Protección Ordinaria (SRPO)
 - S. R. de Protección Agropecuaria (SRPA)
 - S. R. de Protección Forestal (SRPF)
 - S. R. de Protección das Augas (SRPAG)
 - S. R. de Protección de Infraestruturas (SRPI)
 - S. R. de Protección Paisaxística (SRPP)
 - Itinerario paisaxístico
 - S. R. de Protección de Espazos Naturais (SRPEN)
 - S. R. de Protección de Costas (SRPC)
 - S. R. de Protección do Patrimonio Cultural (SRPPC)
- SOLO URBANIZABLE**
- S. Urbanizable Delimitado Residencial

SIMBOLOXÍA

ESPAZOS LIBRES E ZONAS VERDES	EQUIPAMENTOS
COMUNICACIÓN E TRANSPORTES	INFRAESTRUTURAS DE SERVIZOS
REDES PROPOSTAS	SIMBOLOXÍA
REDES PROPOSTAS	Estación de bombeo
REDES PROPOSTAS	Pozo de bombeo
REDES PROPOSTAS	Estación Depuradora de Augas Residuais
REDES PROPOSTAS	Vertedoiro selado

Fase: **APROBACIÓN PROVISIONAL E DEFINITIVA**
Abril 2020

Plano: **V.3 SERVIZOS URBANÍSTICOS II: SANEAMENTO TERMO MUNICIPAL**

Concello de FISTERRA
Equipo redactor:
ALFONSO BOTANA
Arquitecto

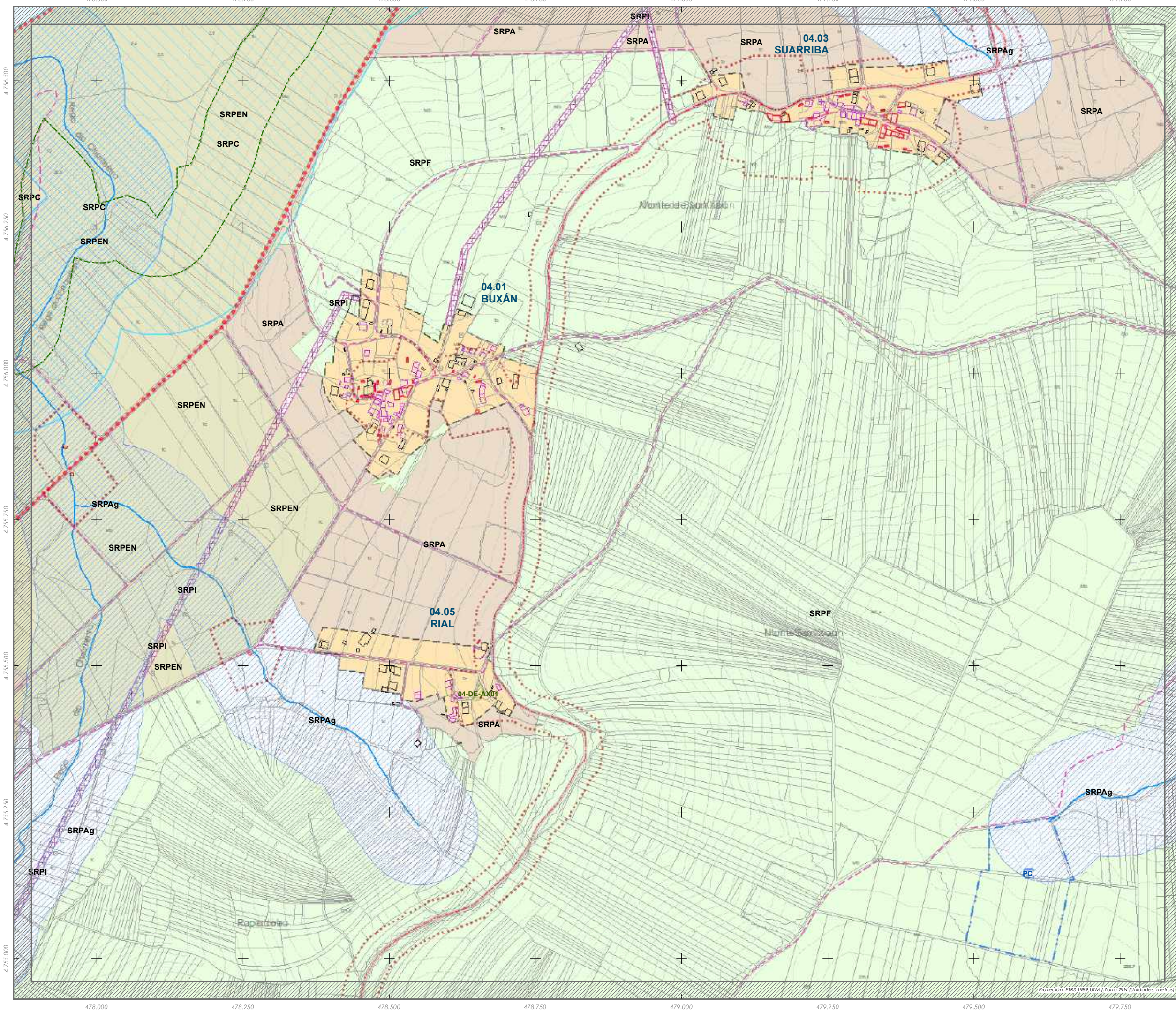
Alfonso Botana Castelo Arquitecto
Beatriz García Becerra Arquitecta
Paula Fernández Otero Bióloga

Folla: 6/27
C02

Proiección: ETRS 1989 UTM / Zona 29N (Unidades: metros)

0 25 50 100 Metros E 1:5.000

PLAN XERAL DE ORDENACIÓN MUNICIPAL FISTERRA



- SOLO URBANO**
- Delimitación de Solo Urbano
- SOLO DE NÚCLEO RURAL**
- Delimitación de Solo de Núcleo Rural
- SOLO RÚSTICO (SR)**
- Plan Especial de Protección do Entorno do Faro
 - S. Rústico de Protección Ordinaria (SRPO)
 - S. R. de Protección Agropecuaria (SRPA)
 - S. R. de Protección Forestal (SRPF)
 - S. R. de Protección das Augas (SRPAG)
 - S. R. de Protección de Infraestruturas (SRPI)
 - S. R. de Protección Paisaxística (SRPP)
 - Itinerario paisaxístico
 - S. R. de Protección de Espazos Naturais (SRPEN)
 - S. R. de Protección de Costas (SRPC)
 - S. R. de Protección do Patrimonio Cultural (SRPPC)
- SOLO URBANIZABLE**
- S. Urbanizable Delimitado Residencial

SIMBOLOXÍA

ESPAZOS LIBRES E ZONAS VERDES	EQUIPAMENTOS
COMUNICACIÓN E TRANSPORTES	INFRAESTRUTURAS DE SERVIZOS
REDES PROPÓSITAS	EDAR
SIMBOLOXÍA	VERTEDOURO SEBADO

SANEAMENTO

REDE DE DISTRIBUCIÓN DE AUGAS RESIDUAIS

- Rede de saneamento existente
- Liña de impulsión existente
- Embario existente

REDES PROPÓSITAS

- Rede de saneamento prevista
- Rede de embario prevista

SIMBOLOXÍA

- Estación de bombeo
- Pozo de bombeo
- Estación Depuradora de Augas Residuais
- Vertedouro sebadado

Fase: **APROBACIÓN PROVISIONAL E DEFINITIVA** Abril 2020

Plano: **V.3 SERVIZOS URBANÍSTICOS II: SANEAMENTO TERMO MUNICIPAL**

Concello de FISTERRA

Equipo redactor:

ALFONSO BOTANA

Arquitecto

Alfonso Botana Castelo Arquitecto

Beatriz García Becerra Arquitecta

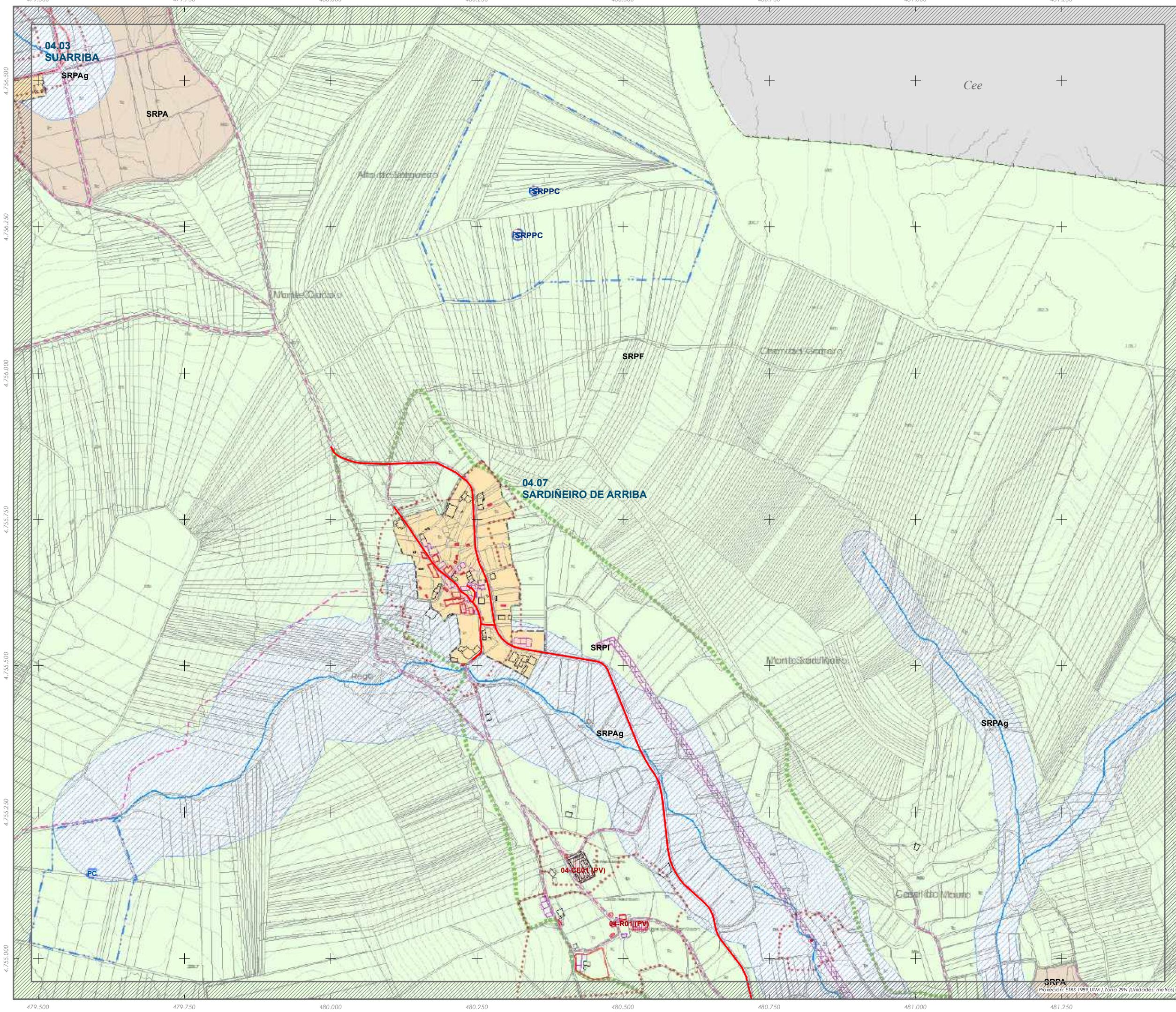
Paua Fernández Otero Bióloga

Folla: 7/27

C03

0 25 50 100 Metros E 1:5.000

PLAN XERAL DE ORDENACIÓN MUNICIPAL FISTERRA



- SOLO URBANO**
- Delimitación de Solo Urbano
- SOLO DE NÚCLEO RURAL**
- Delimitación de Solo de Núcleo Rural
- SOLO RÚSTICO (SR)**
- Plan Especial de Protección do Entorno do Faro
 - S. Rústico de Protección Ordinaria (SRPO)
 - S. R. de Protección Agropecuaria (SRPA)
 - S. R. de Protección Forestal (SRPF)
 - S. R. de Protección das Augas (SRPAG)
 - S. R. de Protección de Infraestruturas (SRPI)
 - S. R. de Protección Paisaxística (SRPP)
 - Itinerario paisaxístico
 - S. R. de Protección de Espazos Naturais (SRPEN)
 - S. R. de Protección de Costas (SRPC)
 - S. R. de Protección do Patrimonio Cultural (SRPPC)
- SOLO URBANIZABLE**
- S. Urbanizable Delimitado Residencial

SIMBOLOXÍA

ESPAZOS LIBRES E ZONAS VERDES	EQUIPAMENTOS
COMUNICACIÓN E TRANSPORTES	SIM Señalización Marítima
INFRAESTRUTURAS DE SERVIZOS	AT Antena de Telefonía
	Lixa de Media Tensión

SANEAMENTO

REDE DE DISTRIBUCIÓN DE AUGAS RESIDUAIS

- Rede de saneamento existente
- Liña de impulsión existente
- Embario existente

REDES PROPOSTAS

- Rede de saneamento prevista
- Rede de embario prevista

SIMBOLOXÍA

- Estación de bombeo
- Pozo de bombeo
- EDAR Estación Depuradora de Augas Residuais
- Vertedoiro selado

Fase: **APROBACIÓN PROVISIONAL E DEFINITIVA**
Abril 2020

Plano: **V.3 SERVIZOS URBANÍSTICOS II: SANEAMENTO TERMO MUNICIPAL**

Concello de FISTERRA
Equipo redactor:
ALFONSO BOTANA
Arquitecto

Alfonso Botana Castelo Arquitecto
Beatriz García Becerra Arquitecta
Paula Fernández Otero Bióloga

Folla: 8/27
C04

0 25 50 100 Metros E 1:5.000

PLAN XERAL DE ORDENACIÓN MUNICIPAL FISTERRA

SOLO URBANO

Delimitación de Solo Urbano

SOLO DE NÚCLEO RURAL

Delimitación de Solo de Núcleo Rural

SOLO RÚSTICO (SR)

Plan Especial de Protección do Entorno do Faro

S. Rústico de Protección Ordinaria (SRPO)

S. R. de Protección Agropecuaria (SRPA)

S. R. de Protección Forestal (SRPF)

S. R. de Protección das Augas (SRPAG)

S. R. de Protección de Infraestruturas (SRPI)

S. R. de Protección Paisaxística (SRPP)

Itinerario paisaxístico

S. R. de Protección de Espazos Naturais (SRPEN)

S. R. de Protección de Costas (SRPC)

S. R. de Protección do Patrimonio Cultural (SRPPC)

SOLO URBANIZABLE

S. Urbanizable Delimitado Residencial

SIMBOLOXÍA

ESPAZOS LIBRES E ZONAS VERDES	EQUIPAMENTOS
COMUNICACIÓN E TRANSPORTES	SIM Señalización Marítima
INFRAESTRUTURAS DE SERVIZOS	Lixa de Media Tensión
AT Antena de Telefonía	

SANEAMENTO

REDE DE DISTRIBUCIÓN DE AUGAS RESIDUAIS

- Rede de saneamento existente
- Liana de impulsión existente
- Embario existente

REDES PROPOSTAS

- Rede de saneamento prevista
- Rede de embario prevista

SIMBOLOXÍA

- Estación de bombeo
- Pozo de bombeo
- EDAR Estación Depuradora de Augas Residuais
- Vertedoiro selado

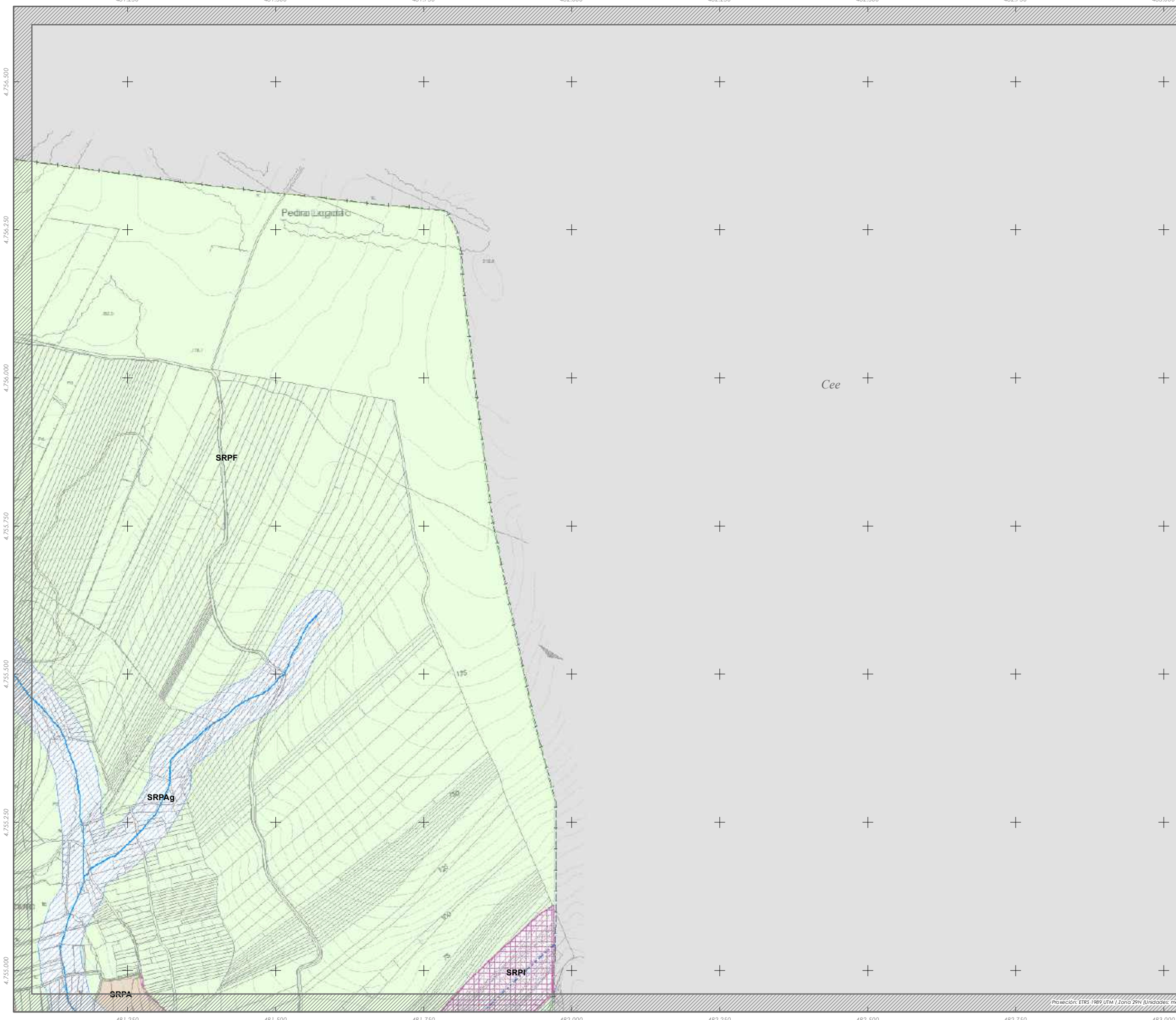
Fase: **APROBACIÓN PROVISIONAL E DEFINITIVA** Abril 2020

Plano: **V.3 SERVIZOS URBANÍSTICOS II: SANEAMENTO TERMO MUNICIPAL**

Concello de FISTERRA
Equipo redactor:
ALFONSO BOTANA
Arquitecto

Asesor:
Alfonso Botana Castelo Arquitecto
Beatriz García Becerra Arquitecta
Paula Fernández Otero Bióloga

Folla: 9/27



Proxección: ETRS 1989 UTM / Zona 29N (Unidades: metros)

0 25 50 100 Metros E 1:5.000 **C05**

PLAN XERAL DE ORDENACIÓN MUNICIPAL FISTERRA

SOLO URBANO

Delimitación de Solo Urbano

SOLO DE NÚCLEO RURAL

Delimitación de Solo de Núcleo Rural

SOLO RÚSTICO (SR)

Plan Especial de Protección do Entorno do Faro

S. Rústico de Protección Ordinaria (SRPO)

S. R. de Protección Agropecuaria (SRPA)

S. R. de Protección Forestal (SRPF)

S. R. de Protección das Augas (SRPAG)

S. R. de Protección de Infraestruturas (SRPI)

S. R. de Protección Paisaxística (SRPP)

Itinerario paisaxístico

S. R. de Protección de Espazos Naturais (SRPEN)

S. R. de Protección de Costas (SRPC)

S. R. de Protección do Patrimonio Cultural (SRPPC)

SOLO URBANIZABLE

S. Urbanizable Delimitado Residencial

SIMBOLOXÍA

ESPAZOS LIBRES E ZONAS VERDES	EQUIPAMENTOS
COMUNICACIÓN E TRANSPORTES	SIM
SP	SIM
ANT	L
ANT	L

SANEAMENTO

REDE DE DISTRIBUCIÓN DE AUGAS RESIDUAIS

Rede de saneamento existente

Línea de impulsión existente

Embario existente

REDES PROPOSTAS

Rede de saneamento prevista

Rede de embario prevista

SIMBOLOXÍA

Estación de bombeo

Pozo de bombeo

EDAR

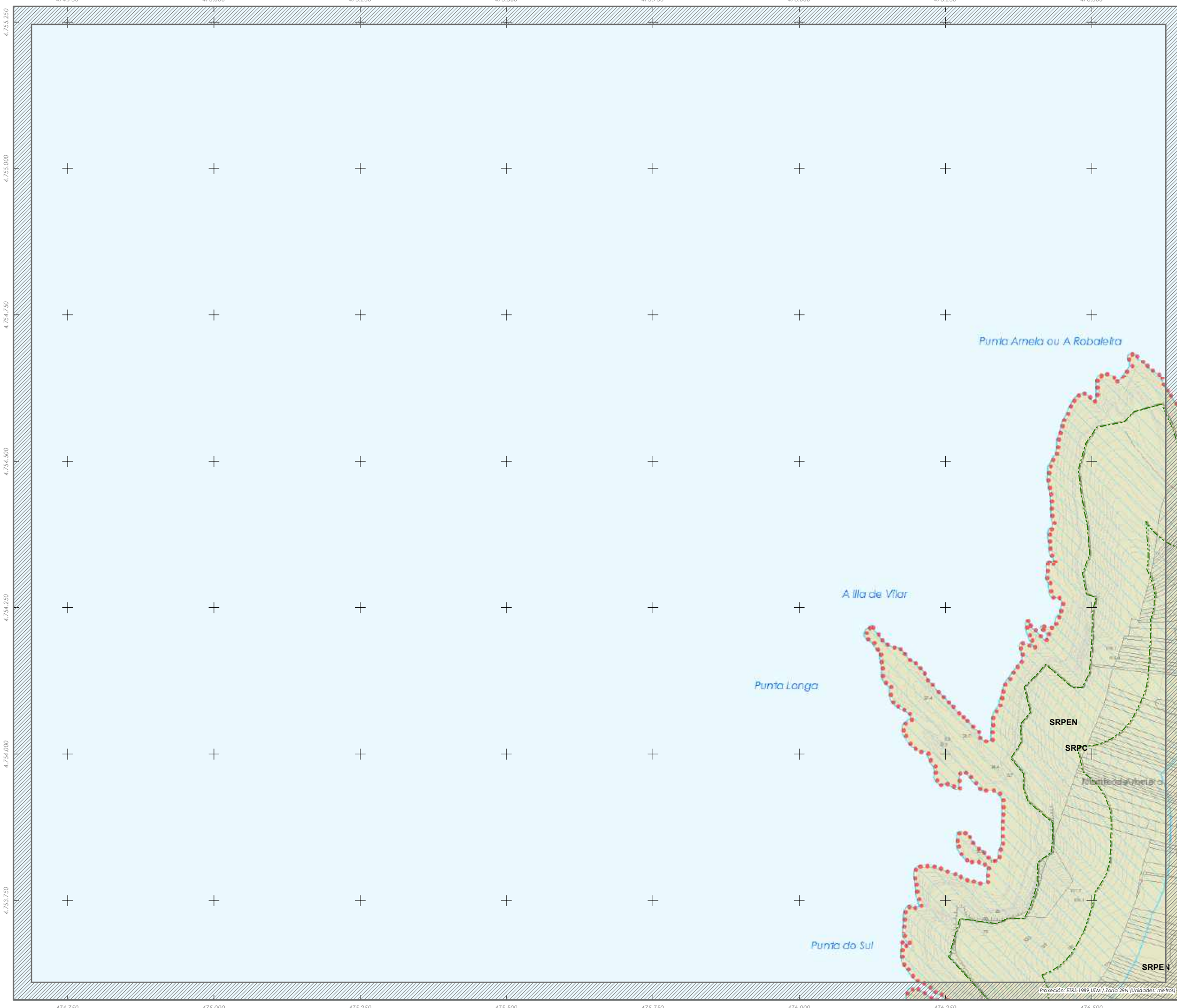
Vertedoiro selado

Fase: **APROBACIÓN PROVISIONAL E DEFINITIVA**
Abril 2020

Plano: **V.3 SERVIZOS URBANÍSTICOS II: SANEAMENTO TERMO MUNICIPAL**

Concello de FISTERRA
Equipo redactor:
ALFONSO BOTANA
Arquitecto
Alfonso Botana Castelo Arquitecto
Beatriz García Becerra Arquitecta
Paula Fernández Otero Bióloga

Folla: 10/27
D01



Proxección: ETRS 1989 UTM / Zona 29N (Unidades: metros)

0 25 50 100 Metros E 1:5.000

PLAN XERAL DE ORDENACIÓN MUNICIPAL FISTERRA

- SOLO URBANO**
- Delimitación de Solo Urbano
- SOLO DE NÚCLEO RURAL**
- Delimitación de Solo de Núcleo Rural
- SOLO RÚSTICO (SR)**
- Plan Especial de Protección do Entorno do Faro
 - S. Rústico de Protección Ordinaria (SRPO)
 - S. R. de Protección Agropecuaria (SRPA)
 - S. R. de Protección Forestal (SRPF)
 - S. R. de Protección das Augas (SRPAG)
 - S. R. de Protección de Infraestruturas (SRPI)
 - S. R. de Protección Paisaxística (SRPP)
 - S. R. de Protección de Espazos Naturais (SRPEN)
 - S. R. de Protección de Costas (SRPC)
 - S. R. de Protección do Patrimonio Cultural (SRPPC)
- SOLO URBANIZABLE**
- S. Urbanizable Delimitado Residencial

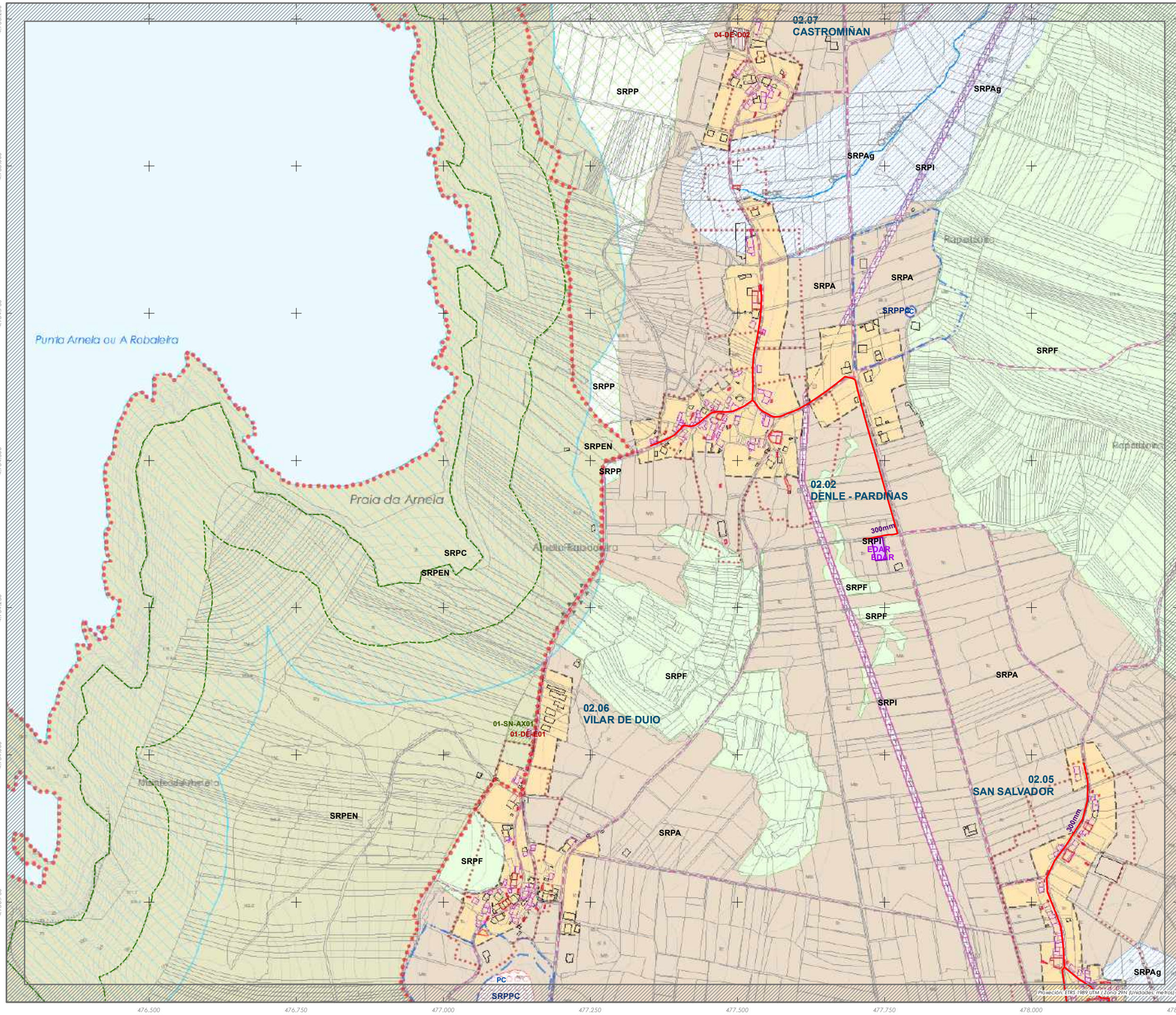
- SIMBOLOXÍA**
- | | |
|-------------------------------|-----------------------------|
| ESPAZOS LIBRES E ZONAS VERDES | EQUIPAMENTOS |
| COMUNICACIÓN E TRANSPORTES | INFRAESTRUTURAS DE SERVIZOS |
| REDES PROPÓSTAS | SIMBOLOXÍA |
- SANEAMENTO**
- REDE DE DISTRIBUCIÓN DE AUGAS RESIDUAIS
 - REDES PROPÓSTAS
- SIMBOLOXÍA**
- Estación de bombeo
 - Pozo de bombeo
 - Estación Depuradora de Augas Residuais (EDAR)
 - Vertedoiro selado

Fase: **APROBACIÓN PROVISIONAL E DEFINITIVA**
Abril 2020

Plano: **V.3 SERVIZOS URBANÍSTICOS II: SANEAMENTO TERMO MUNICIPAL**

Concello de FISTERRA
Equipo redactor:
ALFONSO BOTANA
Arquitecto
Alfonso Botana Castelo Arquitecto
Beatriz García Becerra Arquitecta
Paula Fernández Otero Bióloga

Folla: 11/27
D02



PLAN XERAL DE ORDENACIÓN MUNICIPAL FISTERRA

- SOLO URBANO**
- Delimitación de Solo Urbano
- SOLO DE NÚCLEO RURAL**
- Delimitación de Solo de Núcleo Rural
- SOLO RÚSTICO (SR)**
- Plan Especial de Protección do Entorno do Faro
 - S. Rústico de Protección Ordinaria (SRPO)
 - S. R. de Protección Agropecuaria (SRPA)
 - S. R. de Protección Forestal (SRPF)
 - S. R. de Protección das Augas (SRPAg)
 - S. R. de Protección de Infraestruturas (SRPI)
 - S. R. de Protección Paisaxística (SRPP)
 - linenario paisaxístico
 - S. R. de Protección de Espazos Naturais (SRPEN)
 - S. R. de Protección de Costas (SRPC)
 - S. R. de Protección do Patrimonio Cultural (SRPPC)
- SOLO URBANIZABLE**
- S. Urbanizable Delimitado Residencial

SIMBOLOXÍA

ESPAZOS LIBRES E ZONAS VERDES	EQUIPAMENTOS
COMUNICACIÓN E TRANSPORTES	INFRAESTRUTURAS DE SERVIZOS
INFRAESTRUTURAS DE SERVIZOS	REDE DE DISTRIBUCIÓN DE AUGAS RESIDUAIS
REDES PROPOSTAS	SIMBOLOXÍA

SANEAMENTO

REDE DE DISTRIBUCIÓN DE AUGAS RESIDUAIS

- Rede de saneamento existente
- Liña de impulsión existente
- Embario existente

REDES PROPOSTAS

- Rede de saneamento prevista
- Rede de embario prevista

SIMBOLOXÍA

- Estación de bombeo
- Pozo de bombeo
- EDAR
- Vertedoiro selado

Fase: **APROBACIÓN PROVISIONAL E DEFINITIVA**
Abril 2020

Plano: **V.3 SERVIZOS URBANÍSTICOS II: SANEAMENTO TERMO MUNICIPAL**

Concello de FISTERRA

Equipo redactor:

ALFONSO BOTANA

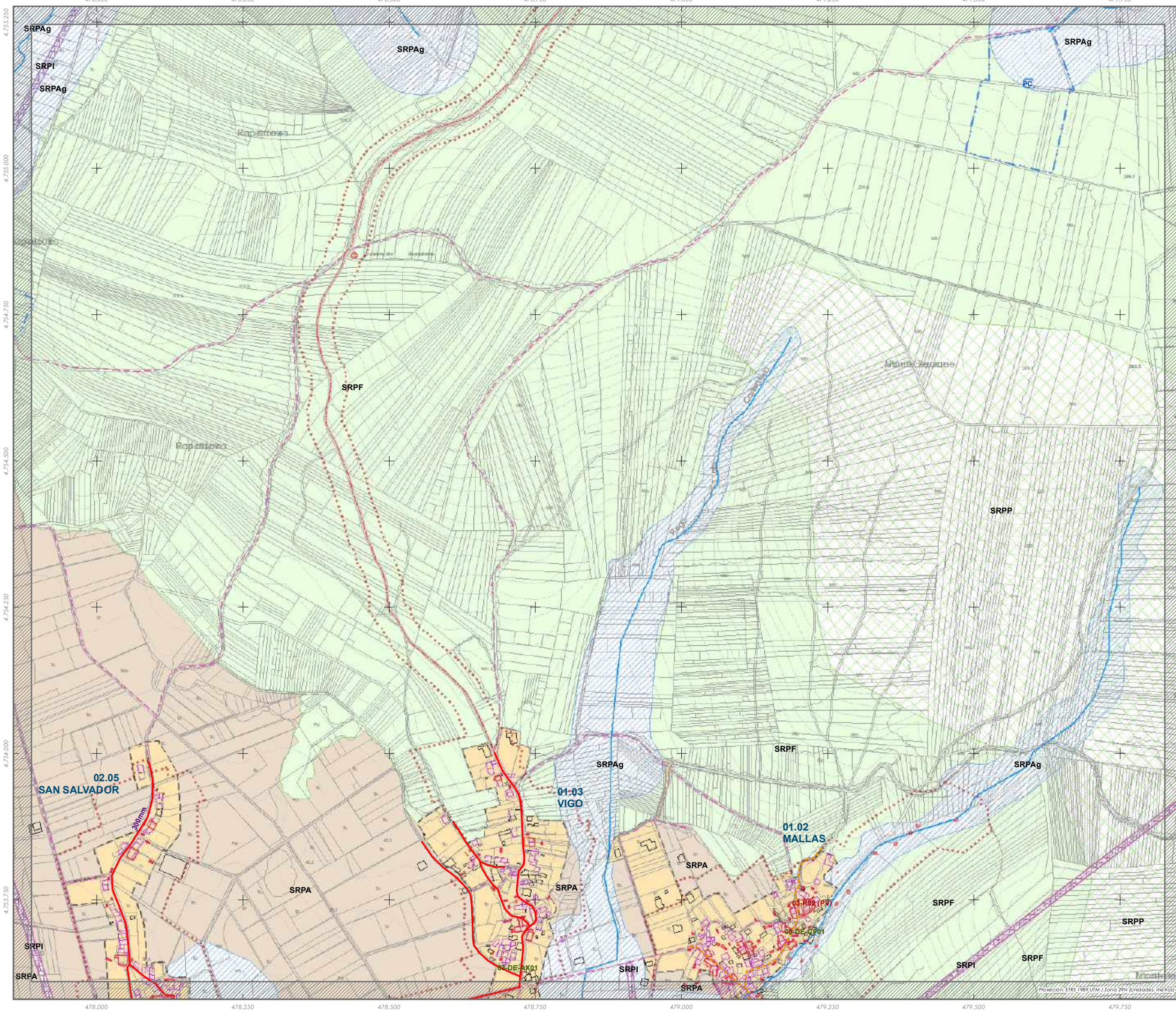
Arquitecto

Beatriz García Becerra
Arquitecta

Paula Fernández Otero
Bióloga

Folla: 12/27

D03



PLAN XERAL DE ORDENACIÓN MUNICIPAL FISTERRA

- SOLO URBANO**
- Delimitación de Solo Urbano
- SOLO DE NÚCLEO RURAL**
- Delimitación de Solo de Núcleo Rural
- SOLO RÚSTICO (SR)**
- Plan Especial de Protección do Entorno do Faro
 - S. Rústico de Protección Ordinaria (SRPO)
 - S. R. de Protección Agropecuaria (SRPA)
 - S. R. de Protección Forestal (SRPF)
 - S. R. de Protección das Augas (SRPAG)
 - S. R. de Protección de Infraestruturas (SRPI)
 - S. R. de Protección Paisaxística (SRPP)
 - Itinerario paisaxístico
 - S. R. de Protección de Espazos Naturais (SRPEN)
 - S. R. de Protección de Costas (SRPC)
 - S. R. de Protección do Patrimonio Cultural (SRPPC)
- SOLO URBANIZABLE**
- S. Urbanizable Delimitado Residencial

- SIMBOLOXÍA**
- | | |
|-------------------------------|----------------------------|
| ESPAZOS LIBRES E ZONAS VERDES | EQUIPAMENTOS |
| COMUNICACIÓNS E TRANSPORTES | SP Sistema Xeral Portuario |
| INFRAESTRUTURAS DE SERVIZOS | AT Antena de Telefonía |
| | LM Señalización Marítima |
| | Liña de Media Tensión |
- SANEAMENTO**
- REDE DE DISTRIBUCIÓN DE AUGAS RESIDUAIS
- Rede de saneamento existente
 - Liña de impulsión existente
 - Embario existente
- REDES PROPÓSTAS
- Rede de saneamento prevista
 - Rede de embario prevista
- SIMBOLOXÍA**
- Estación de bombeo
 - Pozo de bombeo
 - EDAR Estación Depuradora de Augas Residuais
 - Vertedoiro selado

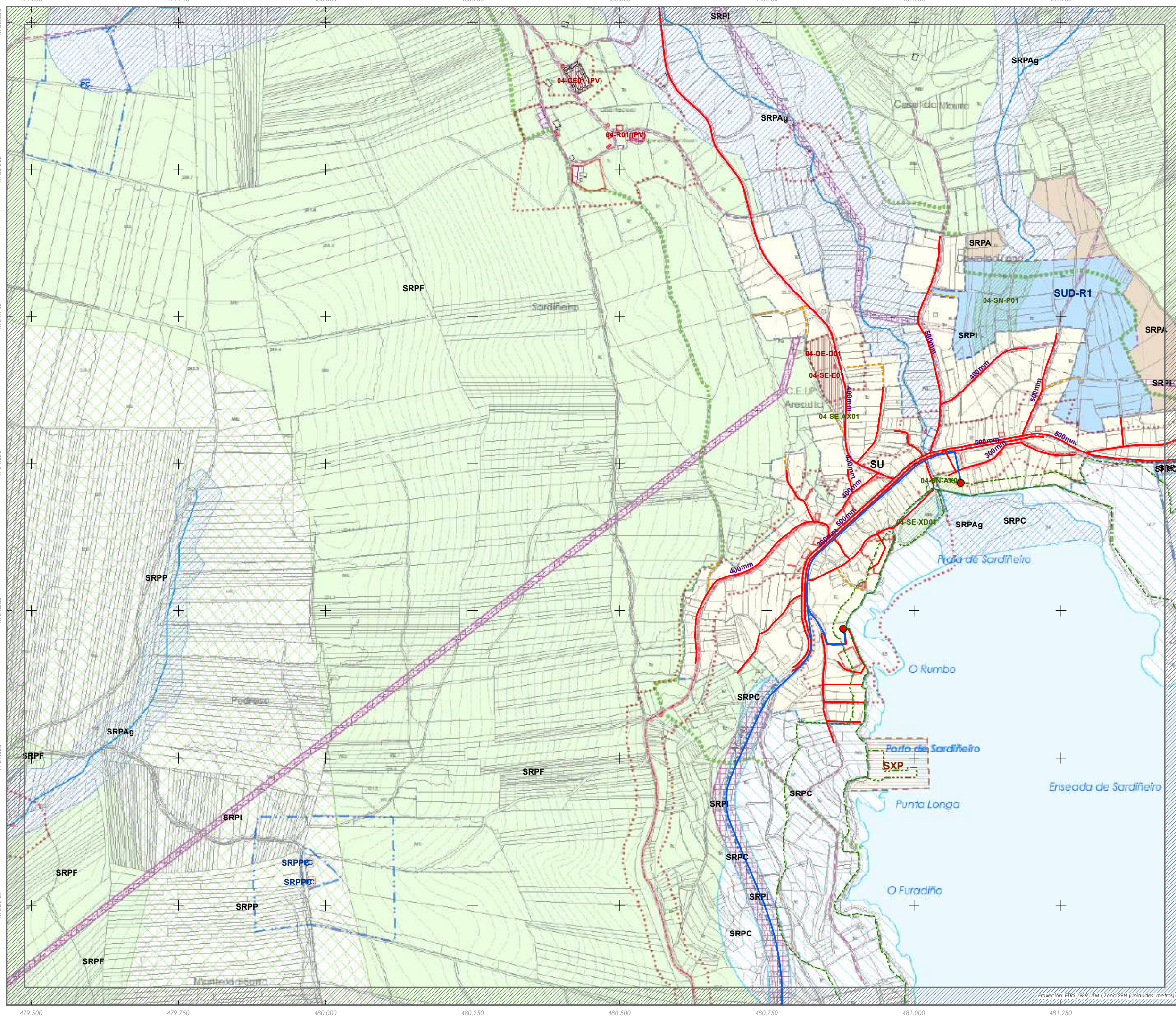
Fase: **APROBACIÓN PROVISIONAL E DEFINITIVA**
Abril 2020

Plano: **V.3 SERVIZOS URBANÍSTICOS II: SANEAMENTO TERMO MUNICIPAL**

Concello de FISTERRA
Equipo redactor:
ALFONSO BOTANA
Arquitecto

Alfonso Botana Castelo Arquitecto
Beatriz García Becerra Arquitecta
Paola Fernández Otero Bióloga

Folla: 13/27



PLAN XERAL DE ORDENACIÓN MUNICIPAL FISTERRA

SOLO URBANO

Delimitación de Solo Urbano

SOLO DE NÚCLEO RURAL

Delimitación de Solo de Núcleo Rural

SOLO RÚSTICO (SR)

- Plan Especial de Protección do Entorno do Faro
- S. Rústico de Protección Ordinaria (SRPO)
- S. R. de Protección Agropecuaria (SRPA)
- S. R. de Protección Forestal (SRPF)
- S. R. de Protección das Augas (SRPAg)
- S. R. de Protección de Infraestruturas (SRPI)
- S. R. de Protección Paisaxística (SRPP)
- Itinerario paisaxístico
- S. R. de Protección de Espazos Naturais (SRPEN)
- S. R. de Protección de Costas (SRPC)
- S. R. de Protección do Patrimonio Cultural (SRPPC)

SOLO URBANIZABLE

- S. Urbanizable Delimitado Residencial

SIMBOLOXÍA

ESPAZOS LIBRES E ZONAS VERDES	EQUIPAMENTOS
COMUNICACIÓN E TRANSPORTES	INFRAESTRUTURAS DE SERVIZOS
REDES PROPÓSTAS	SANEAAMENTO
SANEAAMENTO	SANEAAMENTO

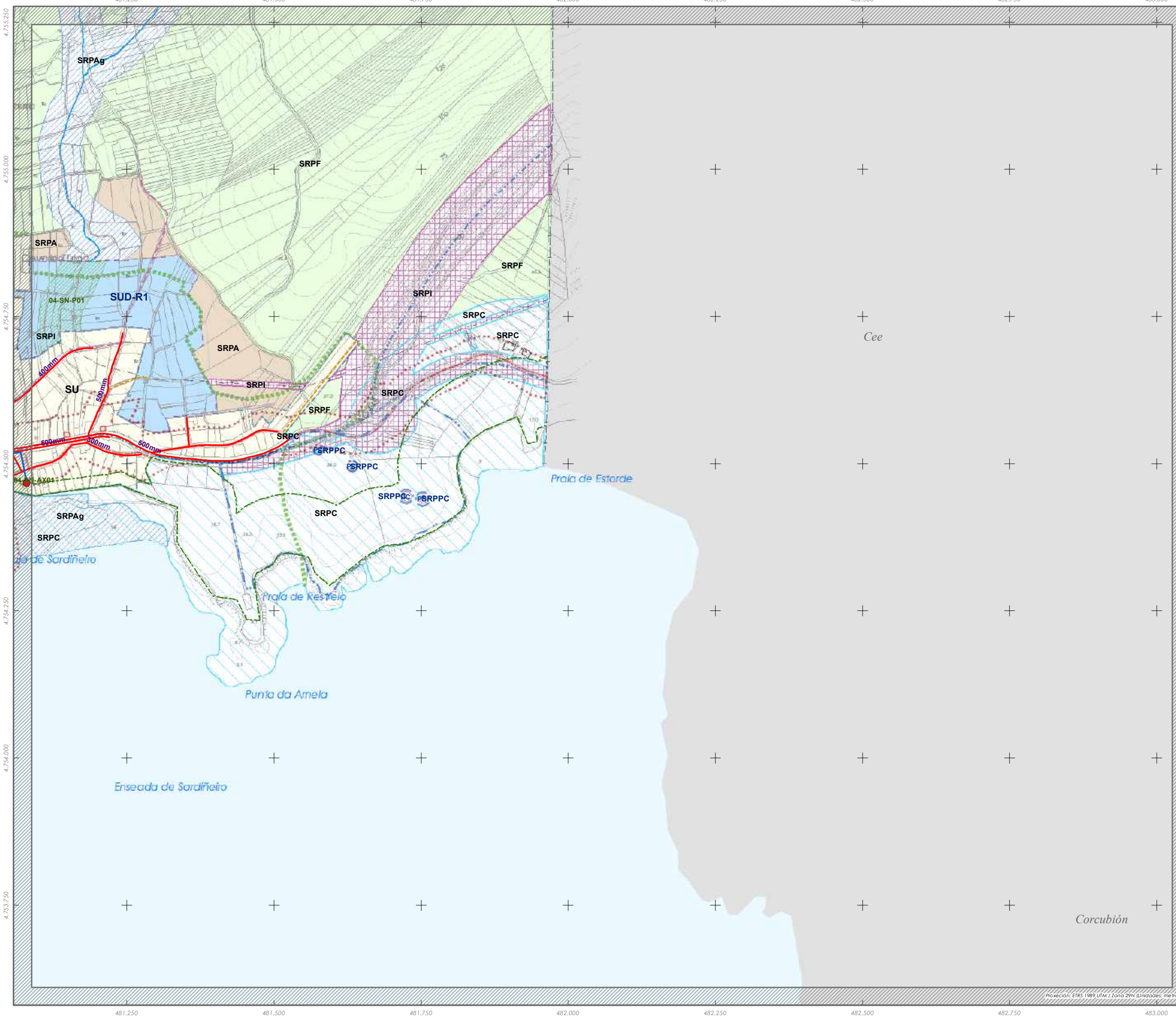
Fase: **APROBACIÓN PROVISIONAL E DEFINITIVA**
Abril 2020

Plano: **V.3 SERVIZOS URBANÍSTICOS II: SANEAAMENTO TERMO MUNICIPAL**

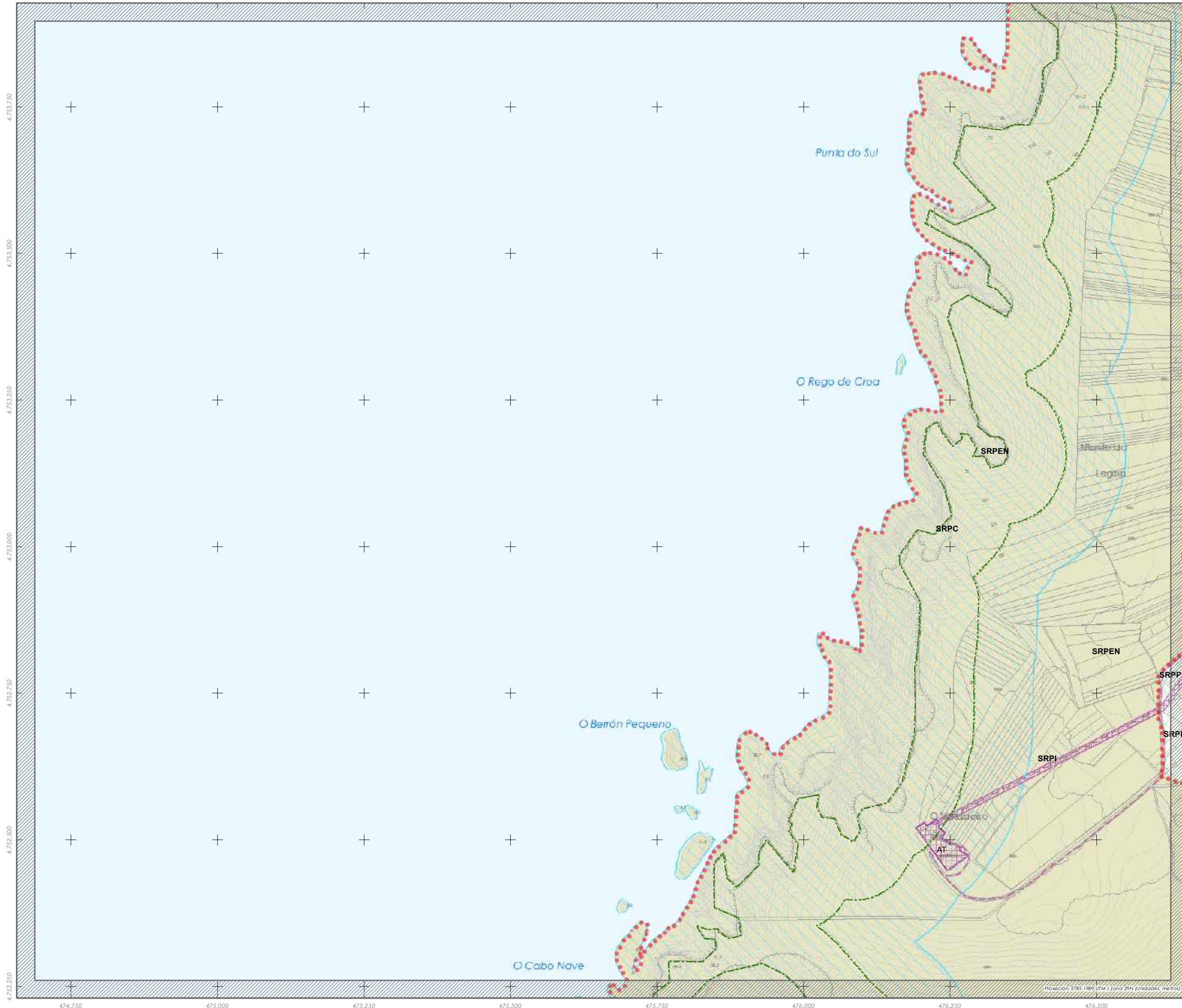
Concello de FISTERRA
Equipo redactor:
ALFONSO BOTANA
Arquitecto

Alfonso Botana Castelo Arquitecto
Beatriz García Becerra Arquitecta
Paula Fernández Otero Bióloga

Folla: 14/27



PLAN XERAL DE ORDENACIÓN MUNICIPAL FISTERRA



- SOLO URBANO**
- Delimitación de Solo Urbano
- SOLO DE NÚCLEO RURAL**
- Delimitación de Solo de Núcleo Rural
- SOLO RÚSTICO (SR)**
- Plan Especial de Protección do Entorno do Faro
 - S. Rústico de Protección Ordinaria (SRPO)
 - S. R. de Protección Agropecuaria (SRPA)
 - S. R. de Protección Forestal (SRPF)
 - S. R. de Protección das Augas (SRPAG)
 - S. R. de Protección de Infraestruturas (SRPI)
 - S. R. de Protección Paisaxística (SRPP)
 - Itinerario paisaxístico
 - S. R. de Protección de Espazos Naturais (SRPEN)
 - S. R. de Protección de Costas (SRPC)
 - S. R. de Protección do Patrimonio Cultural (SRPPC)
- SOLO URBANIZABLE**
- S. Urbanizable Delimitado Residencial

SIMBOLOXÍA

ESPAZOS LIBRES E ZONAS VERDES	EQUIPAMENTOS	
COMUNICACIÓN E TRANSPORTES	SP Sistema Xeral Portuario	SM Señalización Marítima
INFRAESTRUTURAS DE SERVIZOS	AT Antena de Telefonía	Liña de Media Tensión

SANEAMENTO

REDE DE DISTRIBUCIÓN DE AUGAS RESIDUAIS

- Rede de saneamento existente
- Liña de impulsión existente
- Embario existente

REDES PROPOSTAS

- Rede de saneamento prevista
- Rede de embario prevista

SIMBOLOXÍA

- Estación de bombeo
- Pozo de bombeo
- EDAR Estación Depuradora de Augas Residuais
- Vertedoiro selado

Fase: **APROBACIÓN PROVISIONAL E DEFINITIVA**
Abril 2020

Plano: **V.3 SERVIZOS URBANÍSTICOS II: SANEAMENTO TERMO MUNICIPAL**

Concello de FISTERRA

Equipo redactor:

ALFONSO BOTANA

Arquitecto

Alfonso Botana Castelo Arquitecto

Beatriz García Becerra Arquitecta

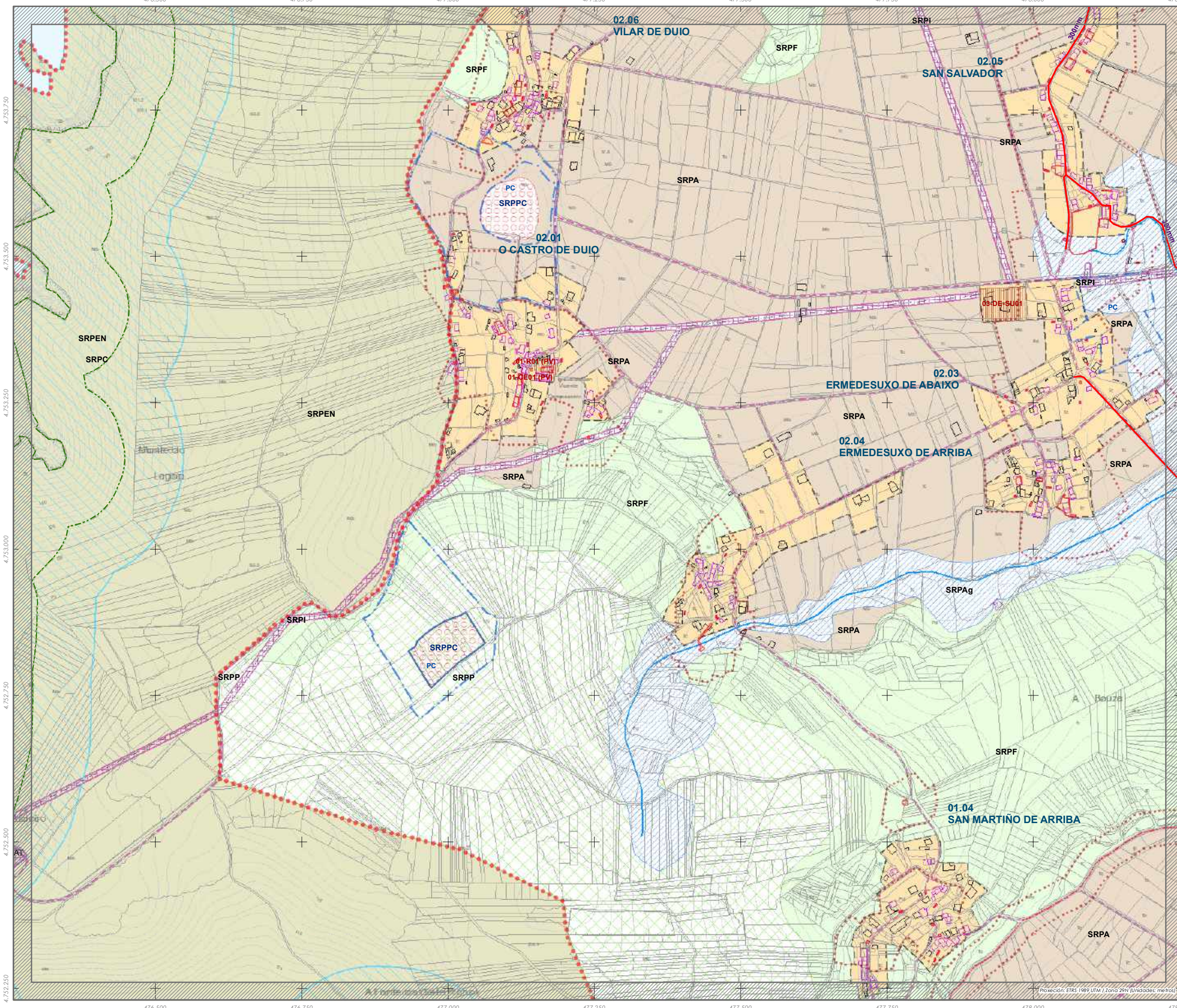
Paula Fernández Otero Bióloga

Folla: 15/27

E01

0 25 50 100 Metros E 1:5.000

PLAN XERAL DE ORDENACIÓN MUNICIPAL FISTERRA



- SOLO URBANO**
- Delimitación de Solo Urbano
- SOLO DE NÚCLEO RURAL**
- Delimitación de Solo de Núcleo Rural
- SOLO RÚSTICO (SR)**
- Plan Especial de Protección do Entorno do Faro
 - S. Rústico de Protección Ordinaria (SRPO)
 - S. R. de Protección Agropecuaria (SRPA)
 - S. R. de Protección Forestal (SRPF)
 - S. R. de Protección das Augas (SRPAg)
 - S. R. de Protección de Infraestruturas (SRPI)
 - S. R. de Protección Paisaxística (SRPP)
 - Itinerario paisaxístico
 - S. R. de Protección de Espazos Naturais (SRPEN)
 - S. R. de Protección de Costas (SRPC)
 - S. R. de Protección do Patrimonio Cultural (SRPPC)
- SOLO URBANIZABLE**
- S. Urbanizable Delimitado Residencial

SIMBOLOXÍA

ESPAZOS LIBRES E ZONAS VERDES	EQUIPAMENTOS
COMUNICACIÓN E TRANSPORTES	INFRAESTRUTURAS DE SERVIZOS
REDES PROPOSTAS	SIMBOLOXÍA

SANEAMENTO

REDE DE DISTRIBUCIÓN DE AUGAS RESIDUAIS

- Rede de saneamento existente
- Liña de impulsión existente
- Emisario existente

REDES PROPOSTAS

- Rede de saneamento prevista
- Rede de emisario prevista

SIMBOLOXÍA

- Estación de bombeo
- Pozo de bombeo
- EDAR (Estación Depuradora de Augas Residuais)
- Vertedoiro selado

Fase: **APROBACIÓN PROVISIONAL E DEFINITIVA** Abril 2020

Plano: **V.3 SERVIZOS URBANÍSTICOS II: SANEAMENTO TERMO MUNICIPAL**

Concello de FISTERRA

Equipo redactor:

ALFONSO BOTANA

Alfonso Botana Castelo Arquitecto

Beatriz García Becerra Arquitecta

Paua Fernández Otero Bióloga

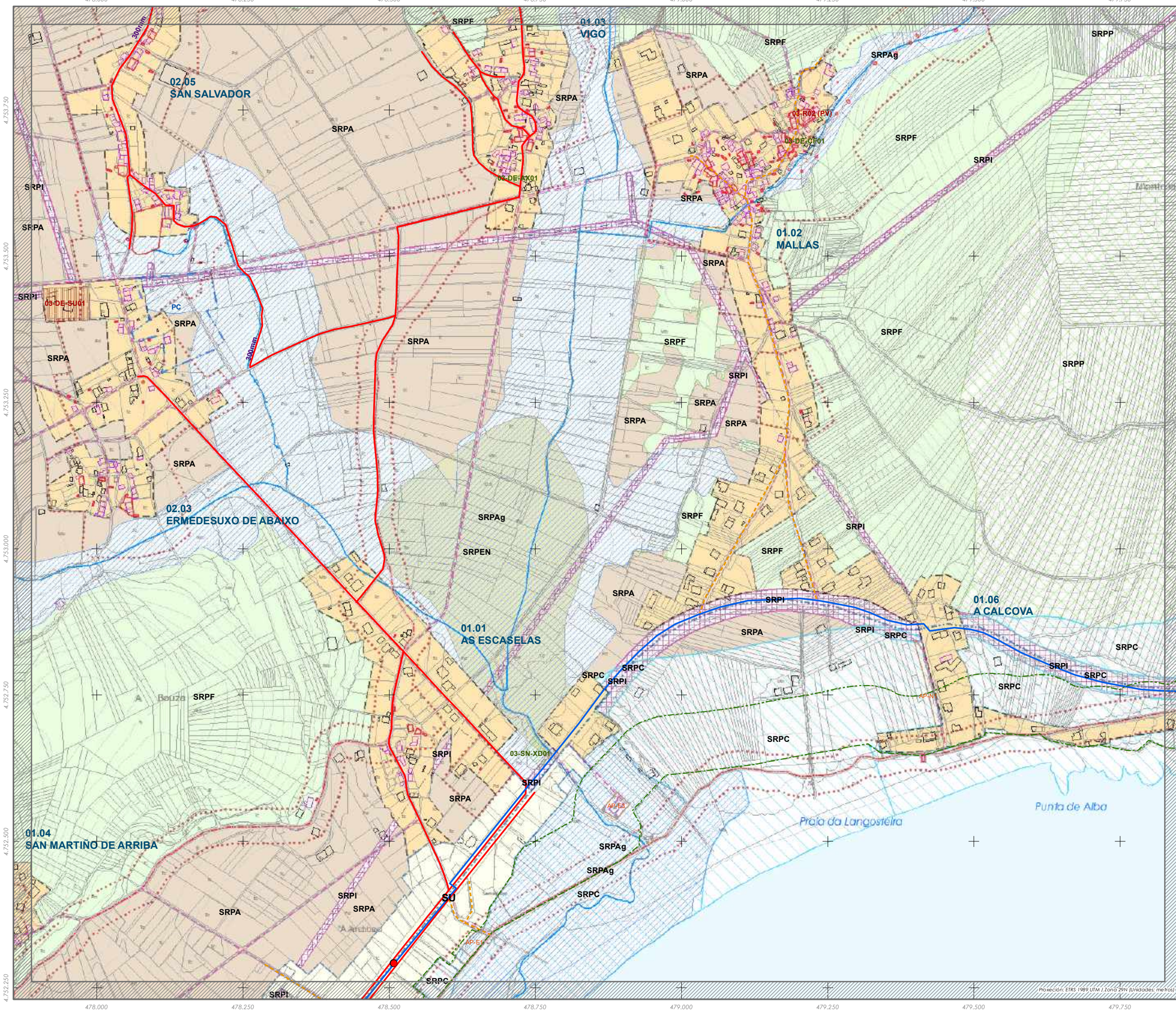
Folla: 16/27

E02

Proiección: ETRS 1989 UTM 1 Zona 29N (Unidades: metros)

0 25 50 100 Metros E 1:5.000

PLAN XERAL DE ORDENACIÓN MUNICIPAL FISTERRA



- SOLO URBANO**
- Delimitación de Solo Urbano
- SOLO DE NÚCLEO RURAL**
- Delimitación de Solo de Núcleo Rural
- SOLO RÚSTICO (SR)**
- Plan Especial de Protección do Entorno do Faro
 - S. Rústico de Protección Ordinaria (SRPO)
 - S. R. de Protección Agropecuaria (SRPA)
 - S. R. de Protección Forestal (SRPF)
 - S. R. de Protección das Augas (SRPAg)
 - S. R. de Protección de Infraestruturas (SRPI)
 - S. R. de Protección Paisaxística (SRPP)
 - S. R. de Protección de Espazos Naturais (SRPEN)
 - S. R. de Protección de Costas (SRPC)
 - S. R. de Protección do Patrimonio Cultural (SRPPC)
- SOLO URBANIZABLE**
- S. Urbanizable Delimitado Residencial

SIMBOLOXÍA

ESPAZOS LIBRES E ZONAS VERDES	EQUIPAMENTOS
COMUNICACIÓN E TRANSPORTES	INFRACOSTAS
INFRACOSTAS DE SERVIZOS	REDES PROPOSTAS

SANEAMENTO

- REDE DE DISTRIBUCIÓN DE AUGAS RESIDUAIS
 - Rede de saneamento existente
 - Liña de impulsión existente
 - Embario existente
 - Rede de saneamento prevista
 - Rede de embario prevista
- REDES PROPOSTAS
 - Rede de saneamento prevista
 - Rede de embario prevista

SIMBOLOXÍA

- Estación de bombeo
- Pozo de bombeo
- EDAR
- Vertedoiro selado

Fase: **APROBACIÓN PROVISIONAL E DEFINITIVA**
Abril 2020

Plano: **V.3 SERVIZOS URBANÍSTICOS II: SANEAMENTO TERMO MUNICIPAL**

Concello de FISTERRA

Equipo redactor:

ALFONSO BOTANA

Arquitecto

Alfonso Botana Castelo Arquitecto

Beatriz García Becerra Arquitecta

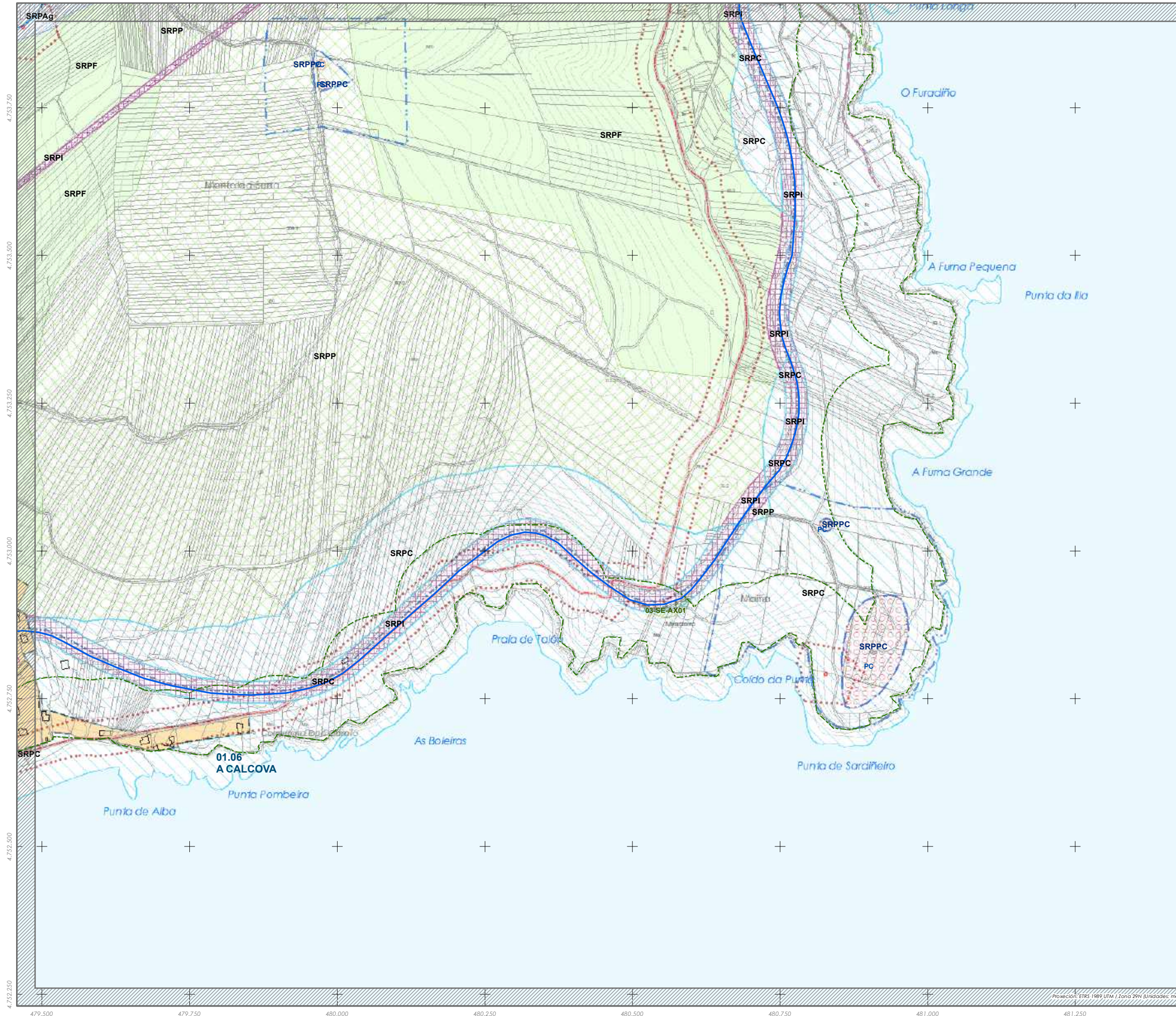
Paula Fernández Otero Bióloga

Folla: 17/27

E03

0 25 50 100 Metros E 1:5.000

PLAN XERAL DE ORDENACIÓN MUNICIPAL FISTERRA



- SOLO URBANO**
- Delimitación de Solo Urbano
- SOLO DE NÚCLEO RURAL**
- Delimitación de Solo de Núcleo Rural
- SOLO RÚSTICO (SR)**
- Plan Especial de Protección do Entorno do Faro
 - S. Rústico de Protección Ordinaria (SRPO)
 - S. R. de Protección Agropecuaria (SRPA)
 - S. R. de Protección Forestal (SRPF)
 - S. R. de Protección das Augas (SRPAg)
 - S. R. de Protección de Infraestruturas (SRPI)
 - S. R. de Protección Paisaxística (SRPP)
 - Itinerario paisaxístico
 - S. R. de Protección de Espazos Naturais (SRPEN)
 - S. R. de Protección de Costas (SRPC)
 - S. R. de Protección do Patrimonio Cultural (SRPPC)
- SOLO URBANIZABLE**
- S. Urbanizable Delimitado Residencial

SIMBOLOXÍA

ESPAZOS LIBRES E ZONAS VERDES	EQUIPAMENTOS
COMUNICACIÓNS E TRANSPORTES	INFRAESTRUTURAS DE SERVIZOS
REDES PROPOSTAS	SIMBOLOXÍA

SANEAMENTO

REDE DE DISTRIBUCIÓN DE AUGAS RESIDUAIS

- Rede de saneamento existente
- Tramo de impulsión existente
- Embario existente
- Rede de saneamento prevista
- Rede de embario prevista

REDES PROPOSTAS

- Rede de saneamento prevista
- Rede de embario prevista

SIMBOLOXÍA

- Estación de bombeo
- Pozo de bombeo
- EDAR
- Vertedoiro selado

Fase: **APROBACIÓN PROVISIONAL E DEFINITIVA** Abril 2020

Plano: **V.3 SERVIZOS URBANÍSTICOS II: SANEAMENTO TERMO MUNICIPAL**

Concello de FISTERRA

Equipo redactor:

ALFONSO BOTANA

Arquitecto

Alfonso Botana Castelo Arquitecto

Beatriz García Becerra Arquitecta

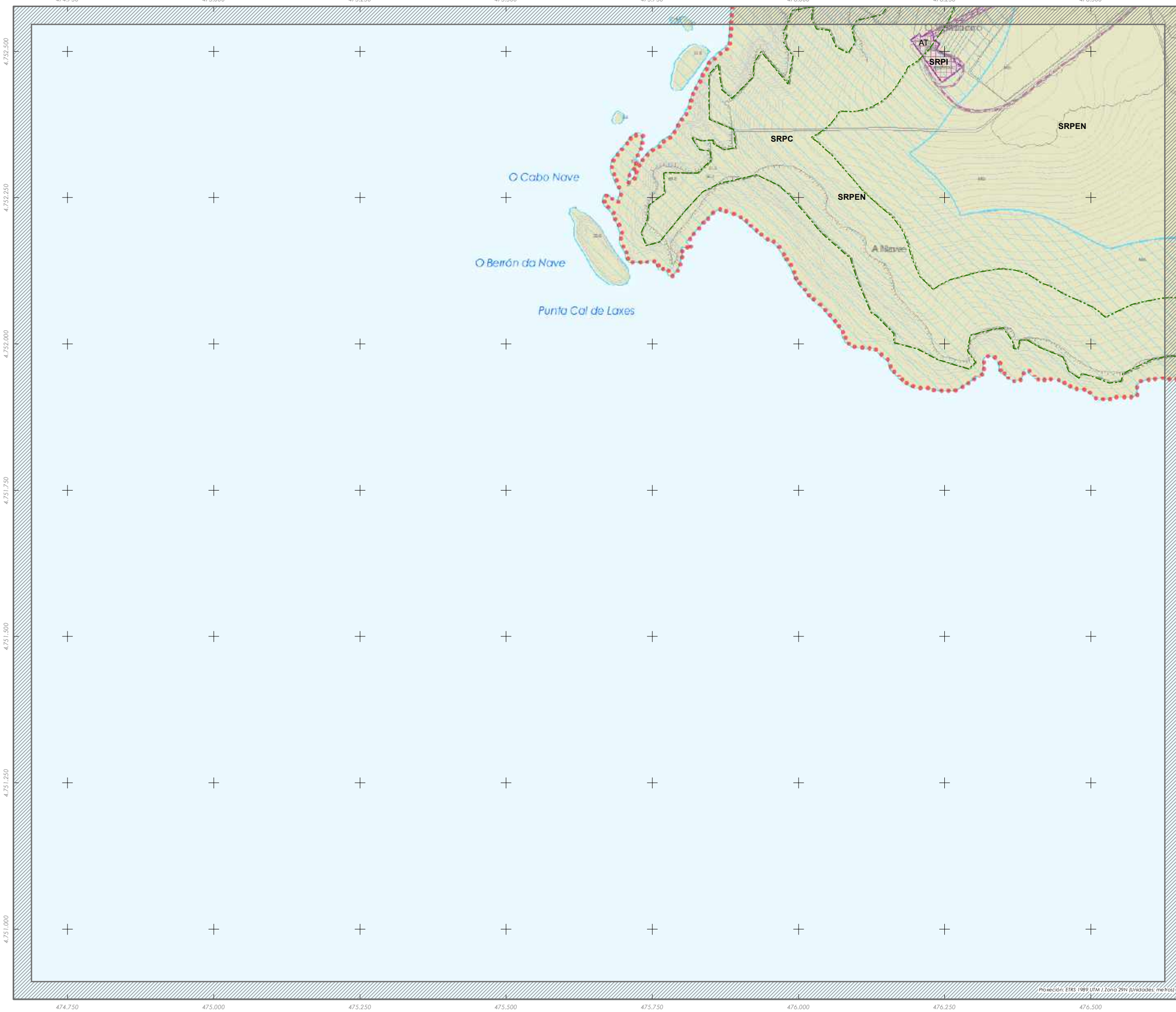
Paula Fernández Otero Bióloga

Folla: 18/27

E04

0 25 50 100 Metros E 1:5.000

PLAN XERAL DE ORDENACIÓN MUNICIPAL FISTERRA



- SOLO URBANO**
- Delimitación de Solo Urbano
- SOLO DE NÚCLEO RURAL**
- Delimitación de Solo de Núcleo Rural
- SOLO RÚSTICO (SR)**
- Plan Especial de Protección do Entorno do Faro
 - S. Rústico de Protección Ordinaria (SRPO)
 - S. R. de Protección Agropecuaria (SRPA)
 - S. R. de Protección Forestal (SRPF)
 - S. R. de Protección das Augas (SRPAG)
 - S. R. de Protección de Infraestruturas (SRPI)
 - S. R. de Protección Paisaxística (SRPP)
 - Itinerario paisaxístico
 - S. R. de Protección de Espazos Naturais (SRPEN)
 - S. R. de Protección de Costas (SRPC)
 - S. R. de Protección do Patrimonio Cultural (SRPPC)
- SOLO URBANIZABLE**
- S. Urbanizable Delimitado Residencial

SIMBOLOXÍA

ESPAZOS LIBRES E ZONAS VERDES	EQUIPAMENTOS
COMUNICACIÓNS E TRANSPORTES	INFRAESTRUTURAS DE SERVIZOS

SANEAMENTO

REDE DE DISTRIBUCIÓN DE AUGAS RESIDUAIS

- Rede de saneamento existente
- Linia de impulsión existente
- Embario existente

REDES PROPOSTAS

- Rede de saneamento prevista
- Rede de embario prevista

SIMBOLOXÍA

- Estación de bombeo
- Pozo de bombeo
- EDAR: Estación Depuradora de Augas Residuais
- Vertedoiro selado

Fase: **APROBACIÓN PROVISIONAL E DEFINITIVA** Abril 2020

Plano: **V.3 SERVIZOS URBANÍSTICOS II: SANEAMENTO TERMO MUNICIPAL**

Concello de FISTERRA

Equipo redactor:

ALFONSO BOTANA

Arquitecto

Alfonso Botana Castelo Arquitecto

Beatriz García Becerra Arquitecta

Paula Fernández Otero Bióloga

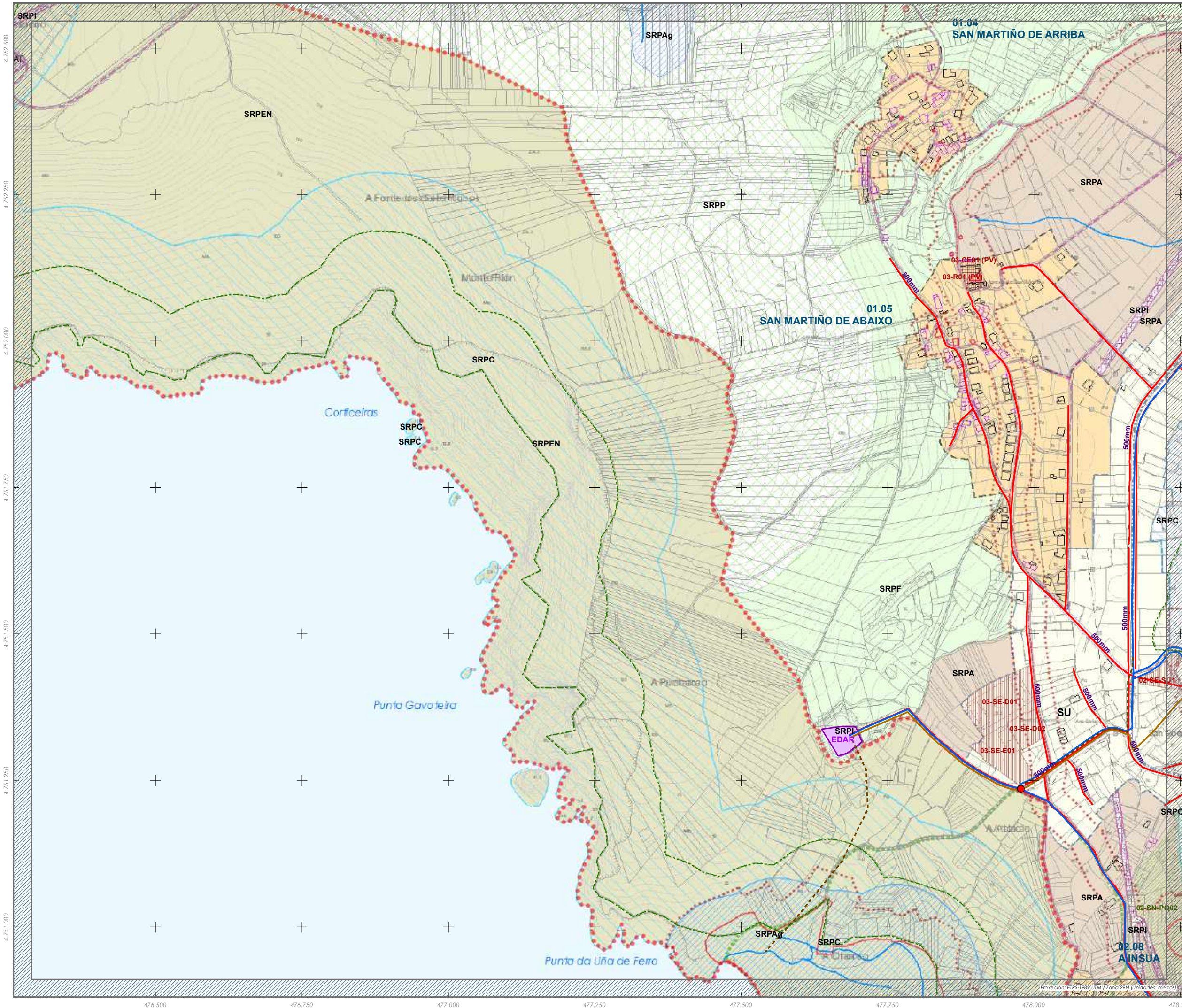
Folla: 19/27

F01

0 25 50 100 Metros E 1:5.000

Proxección: ETRS 1989 UTM / Zona 29N (Unidades: metros)

PLAN XERAL DE ORDENACIÓN MUNICIPAL FISTERRA



- SOLO URBANO**
- Delimitación de Solo Urbano
- SOLO DE NÚCLEO RURAL**
- Delimitación de Solo de Núcleo Rural
- SOLO RÚSTICO (SR)**
- Plan Especial de Protección do Entorno do Faro
 - S. Rústico de Protección Ordinaria (SRPO)
 - S. R. de Protección Agropecuaria (SRPA)
 - S. R. de Protección Forestal (SRPF)
 - S. R. de Protección das Augas (SRPAG)
 - S. R. de Protección de Infraestruturas (SRPI)
 - S. R. de Protección Paisaxística (SRPP)
 - S. R. de Protección de Espazos Naturais (SRPEN)
 - S. R. de Protección de Costas (SRPC)
 - S. R. de Protección do Patrimonio Cultural (SRPPC)
- SOLO URBANIZABLE**
- S. Urbanizable Delimitado Residencial

SIMBOLOXÍA

ESPAZOS LIBRES E ZONAS VERDES	EQUIPAMENTOS
COMUNICACIÓN E TRANSPORTES	INFRAESTRUTURAS DE SERVIZOS
REDES PROPOSTAS	SIMBOLOXÍA

SANEAMENTO

REDE DE DISTRIBUCIÓN DE AUGAS RESIDUAIS

- Rede de saneamento existente
- Liña de impulsión existente
- Embario existente

REDES PROPOSTAS

- Rede de saneamento prevista
- Rede de embario prevista

SIMBOLOXÍA

- Estación de bombeo
- Pozo de bombeo
- EDAR
- Vertedoiro selado

Fase: **APROBACIÓN PROVISIONAL E DEFINITIVA** Abril 2020

Plano: **V.3 SERVIZOS URBANÍSTICOS II: SANEAMENTO TERMO MUNICIPAL**

Concello de FISTERRA

Equipo redactor:

ALFONSO BOTANA

Arquitecto

Alfonso Botana Castelo Arquitecto

Beatriz García Becerra Arquitecta

Paula Fernández Otero Bióloga

Folla: 20/27

F02

Proiección: ETRS 1989 UTM / Zona 29N (Unidades: metros)

0 25 50 100 Metros E 1:5.000

PLAN XERAL DE ORDENACIÓN MUNICIPAL FISTERRA



- SOLO URBANO**
- Delimitación de Solo Urbano
- SOLO DE NÚCLEO RURAL**
- Delimitación de Solo de Núcleo Rural
- SOLO RÚSTICO (SR)**
- Plan Especial de Protección do Entorno do Faro
 - S. Rústico de Protección Ordinaria (SRPO)
 - S. R. de Protección Agropecuaria (SRPA)
 - S. R. de Protección Forestal (SRPF)
 - S. R. de Protección das Augas (SRPAG)
 - S. R. de Protección de Infraestruturas (SRPI)
 - S. R. de Protección Paisaxística (SRPP)
 - S. R. de Protección de Espazos Naturais (SRPEN)
 - S. R. de Protección de Costas (SRPC)
 - S. R. de Protección do Patrimonio Cultural (SRPPC)
- SOLO URBANIZABLE**
- S. Urbanizable Delimitado Residencial

SIMBOLOXÍA

ESPAZOS LIBRES E ZONAS VERDES	EQUIPAMENTOS
COMUNICACIÓN E TRANSPORTES	SP Sistema Xeral Portuario
INFRAESTRUTURAS DE SERVIZOS	SM Señalización Marítima
AT Antena de Telefonía	Liña de Media Tensión

SANEAMENTO

REDE DE DISTRIBUCIÓN DE AUGAS RESIDUAIS

- Rede de saneamento existente
- Liña de impulsión existente
- Embario existente

REDES PROPOSTAS

- Rede de saneamento prevista
- Rede de embario prevista

SIMBOLOXÍA

- Estación de bombeo
- Pozo de bombeo
- EDAR Estación Depuradora de Augas Residuais
- Vertedoiro selado

Fase: **APROBACIÓN PROVISIONAL E DEFINITIVA**
Abril 2020

Plan: **V.3 SERVIZOS URBANÍSTICOS II: SANEAMENTO TERMO MUNICIPAL**

Concello de FISTERRA

Equipo redactor:

ALFONSO BOTANA

Arquitecto

Alfonso Botana Castelo Arquitecto

Beatriz García Becerra Arquitecta

Paula Fernández Otero Bióloga

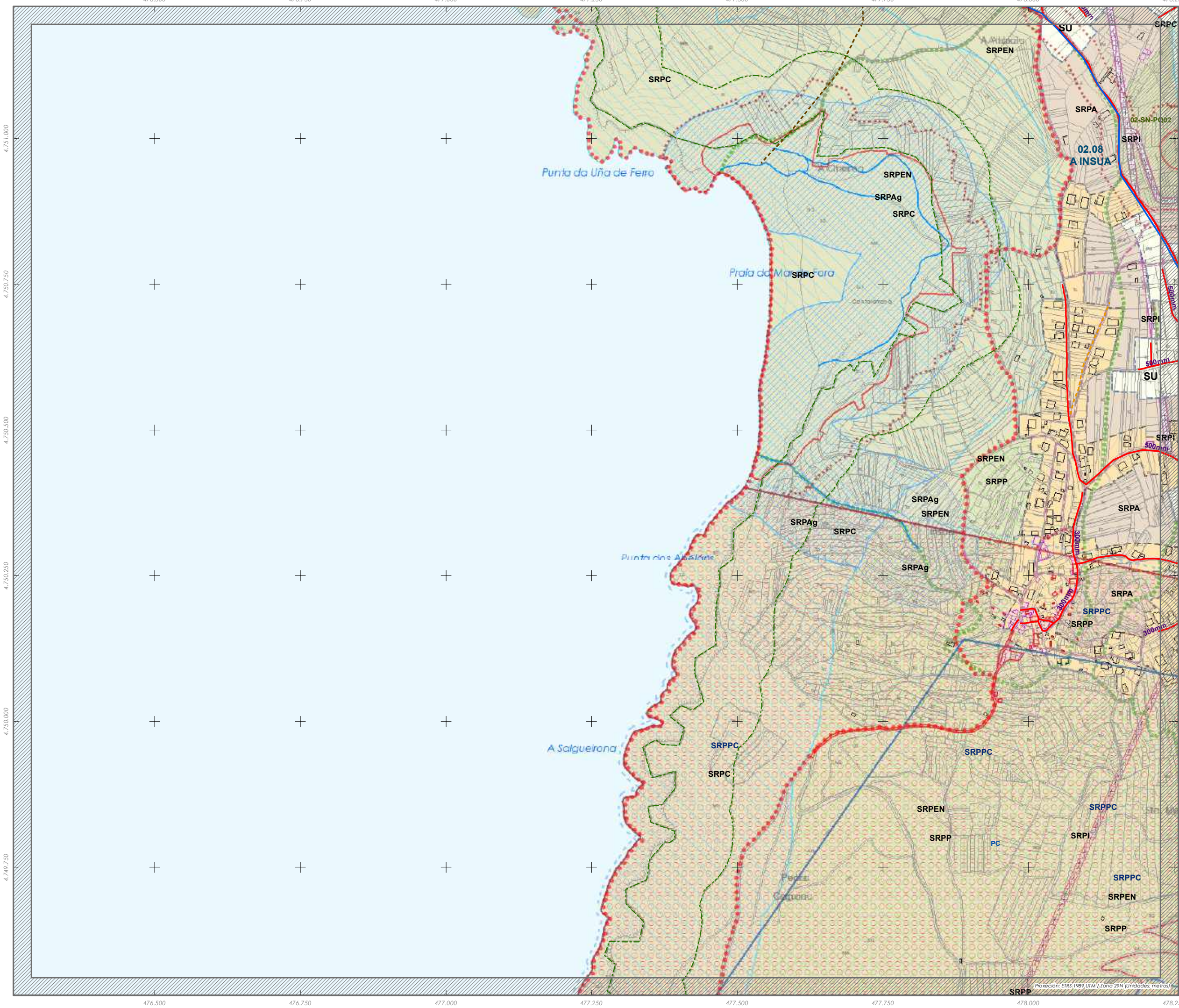
Folla: 21/27

F03

0 25 50 100 Metros E 1:5.000

Proxección: ETRS 1989 UTM / Zona 29N (Unidades: metros)

PLAN XERAL DE ORDENACIÓN MUNICIPAL FISTERRA



- SOLO URBANO**
- Delimitación de Solo Urbano
- SOLO DE NÚCLEO RURAL**
- Delimitación de Solo de Núcleo Rural
- SOLO RÚSTICO (SR)**
- Plan Especial de Protección do Entorno do Faro
 - S. Rústico de Protección Ordinaria (SRPO)
 - S. R. de Protección Agropecuaria (SRPA)
 - S. R. de Protección Forestal (SRPF)
 - S. R. de Protección das Augas (SRPAG)
 - S. R. de Protección de Infraestruturas (SRPI)
 - S. R. de Protección Paisaxística (SRPP)
 - Itinerario paisaxístico
 - S. R. de Protección de Espazos Naturais (SRPEN)
 - S. R. de Protección de Costas (SRPC)
 - S. R. de Protección do Patrimonio Cultural (SRPPC)
- SOLO URBANIZABLE**
- S. Urbanizable Delimitado Residencial

SIMBOLOXÍA

ESPAZOS LIBRES E ZONAS VERDES	EQUIPAMENTOS
COMUNICACIÓN E TRANSPORTES	INFRAESTRUTURAS DE SERVIZOS
REDES PROPOSTAS	SIMBOLOXÍA

SANEAMENTO

REDE DE DISTRIBUCIÓN DE AUGAS RESIDUAIS

- Rede de saneamento existente
- Liña de impulsión existente
- Embario existente

REDES PROPOSTAS

- Rede de saneamento prevista
- Rede de embario prevista

SIMBOLOXÍA

- Estación de bombeo
- Pozo de bombeo
- EDAR
- Vertedoiro selado

Fase: **APROBACIÓN PROVISIONAL E DEFINITIVA** Abril 2020

Plano: **V.3 SERVIZOS URBANÍSTICOS II: SANEAMENTO TERMO MUNICIPAL**

Concello de FISTERRA

Equipo redactor: **ALFONSO BOTANA**

Arquitecto: Alfonso Botana Castelo

Arquitecta: Beatriz García Becerra

Bióloga: Paula Fernández Otero

Folla: 22/27

G02

Proiección: ETRS 1989 UTM / Zona 29N (Unidades: metros)

0 25 50 100 Metros E 1:5.000

PLAN XERAL DE ORDENACIÓN MUNICIPAL FISTERRA



- SOLO URBANO**
- Delimitación de Solo Urbano
- SOLO DE NÚCLEO RURAL**
- Delimitación de Solo de Núcleo Rural
- SOLO RÚSTICO (SR)**
- Plan Especial de Protección do Entorno do Faro
 - S. Rústico de Protección Ordinaria (SRPO)
 - S. R. de Protección Agropecuaria (SRPA)
 - S. R. de Protección Forestal (SRPF)
 - S. R. de Protección das Augas (SRPAg)
 - S. R. de Protección de Infraestruturas (SRPI)
 - S. R. de Protección Paisaxística (SRPP)
 - Itinerario paisaxístico
 - S. R. de Protección de Espazos Naturais (SRPEN)
 - S. R. de Protección de Costas (SRPC)
 - S. R. de Protección do Patrimonio Cultural (SRPPC)
- SOLO URBANIZABLE**
- S. Urbanizable Delimitado Residencial

SIMBOLOXÍA

ESPAZOS LIBRES E ZONAS VERDES	EQUIPAMENTOS
COMUNICACIÓN E TRANSPORTES	SP Sistema Xeral Portuario
INFRAESTRUTURAS DE SERVIZOS	SM Señalización Marítima
<ul style="list-style-type: none"> AT Antena de Telefonía Liña de Media Tensión 	

SANEAMENTO

REDE DE DISTRIBUCIÓN DE AUGAS RESIDUAIS

- Rede de saneamento existente
- Liña de impulsión existente
- Embario existente

REDES PROPOSTAS

- Rede de saneamento prevista
- Rede de embario prevista

SIMBOLOXÍA

- Estación de bombeo
- Pozo de bombeo
- EDAR Estación Depuradora de Augas Residuais
- Vertedoiro selado

Fase: **APROBACIÓN PROVISIONAL E DEFINITIVA** Abril 2020

Plano: **V.3 SERVIZOS URBANÍSTICOS II: SANEAMENTO TERMO MUNICIPAL**

Concello de FISTERRA

Equipo redactor:

ALFONSO BOTANA

Arquitecto

Alfonso Botana Castelo Arquitecto

Beatriz García Becerra Arquitecta

Paula Fernández Otero Bióloga

Folla: 23/27

G03

Proiección: ETRS 1989 UTM / Zona 29N (Unidades: metros)

0 25 50 100 Metros E 1:5.000

PLAN XERAL DE ORDENACIÓN MUNICIPAL FISTERRA

SOLO URBANO

Delimitación de Solo Urbano

SOLO DE NÚCLEO RURAL

Delimitación de Solo de Núcleo Rural

SOLO RÚSTICO (SR)

Plan Especial de Protección do Entorno do Faro

S. Rústico de Protección Ordinaria (SRPO)

S. R. de Protección Agropecuaria (SRPA)

S. R. de Protección Forestal (SRPF)

S. R. de Protección das Augas (SRPAG)

S. R. de Protección de Infraestruturas (SRPI)

S. R. de Protección Paisaxística (SRPP)

S. R. de Protección de Espazos Naturais (SRPEN)

S. R. de Protección de Costas (SRPC)

S. R. de Protección do Patrimonio Cultural (SRPPC)

SOLO URBANIZABLE

S. Urbanizable Delimitado Residencial

SIMBOLOXÍA	
ESPAZOS LIBRES E ZONAS VERDES	EQUIPAMENTOS
COMUNICACIÓN E TRANSPORTES	SP Sistema Xeral Portuario
INFRAESTRUTURAS DE SERVIZOS	SM Señalización Marítima
AT Antena de Telefonía	Lixa de Media Tensión

SANEAMENTO

REDE DE DISTRIBUCIÓN DE AUGAS RESIDUAIS

Rede de saneamento existente

Liana de impulsión existente

Embario existente

REDES PROPOSTAS

Rede de saneamento prevista

Rede de embario prevista

Estación de bombeo

Pozo de bombeo

EDAR Estación Depuradora de Augas Residuais

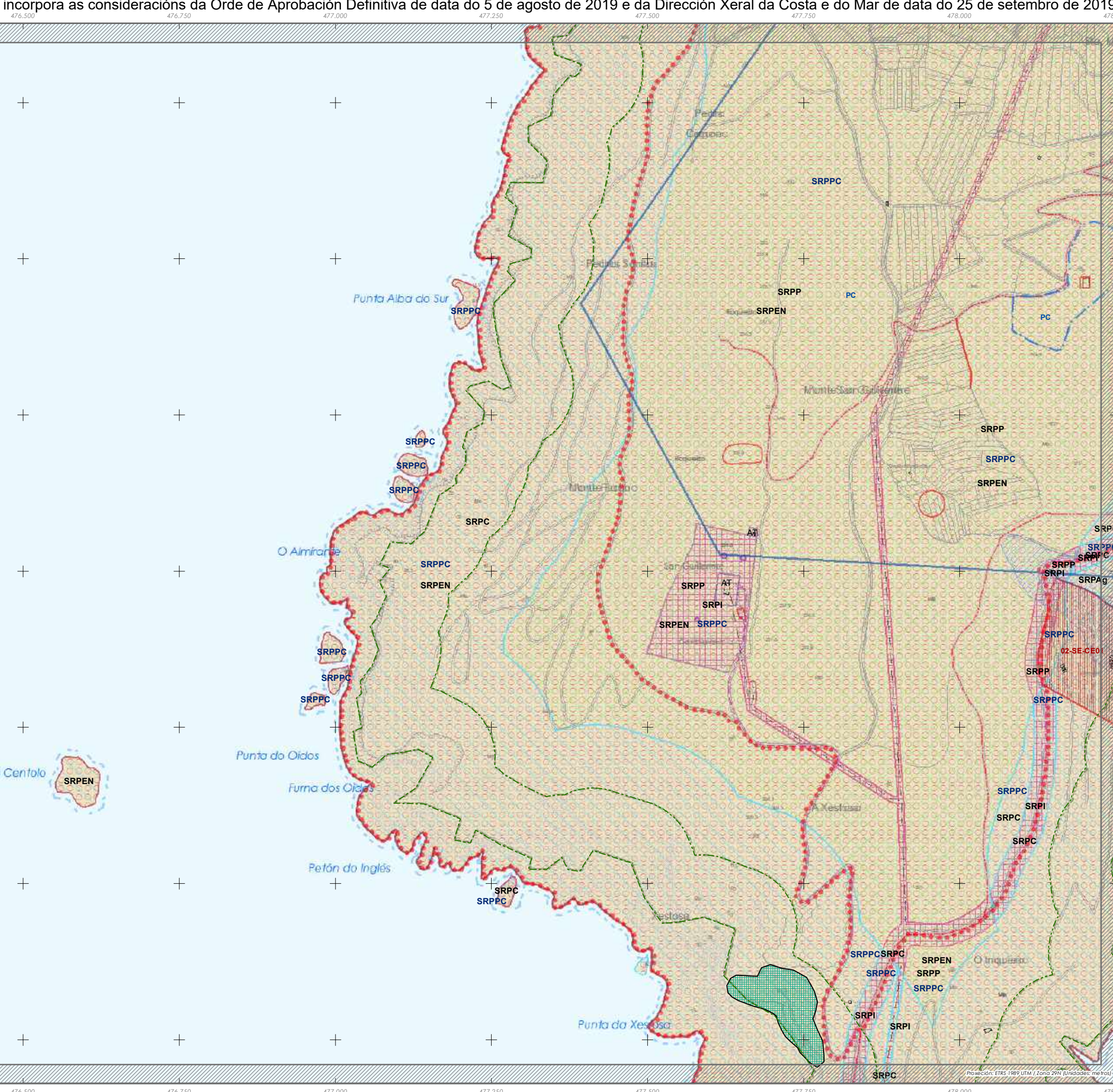
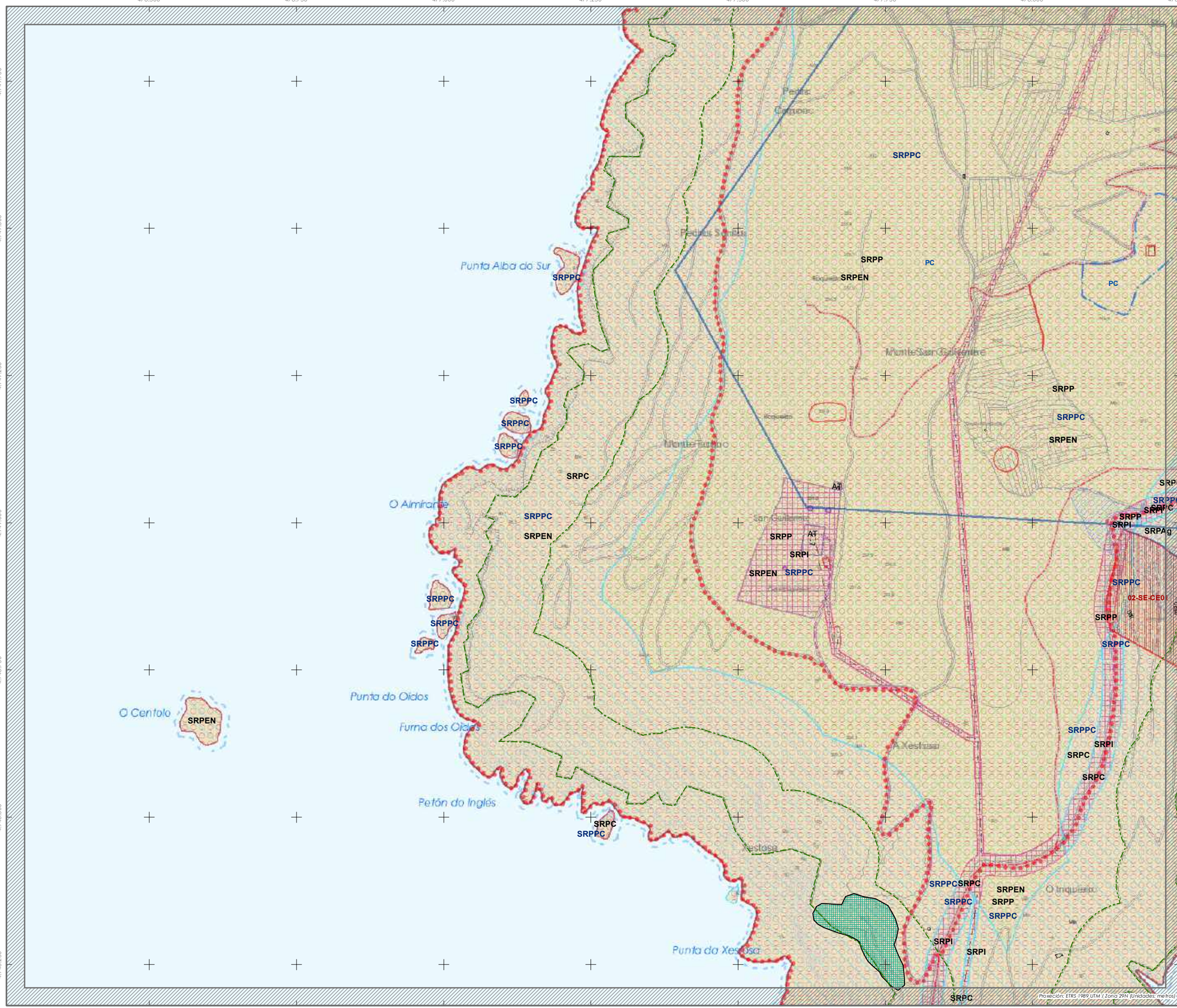
Vertedoiro selado

Fase: **APROBACIÓN PROVISIONAL E DEFINITIVA** Abril 2020

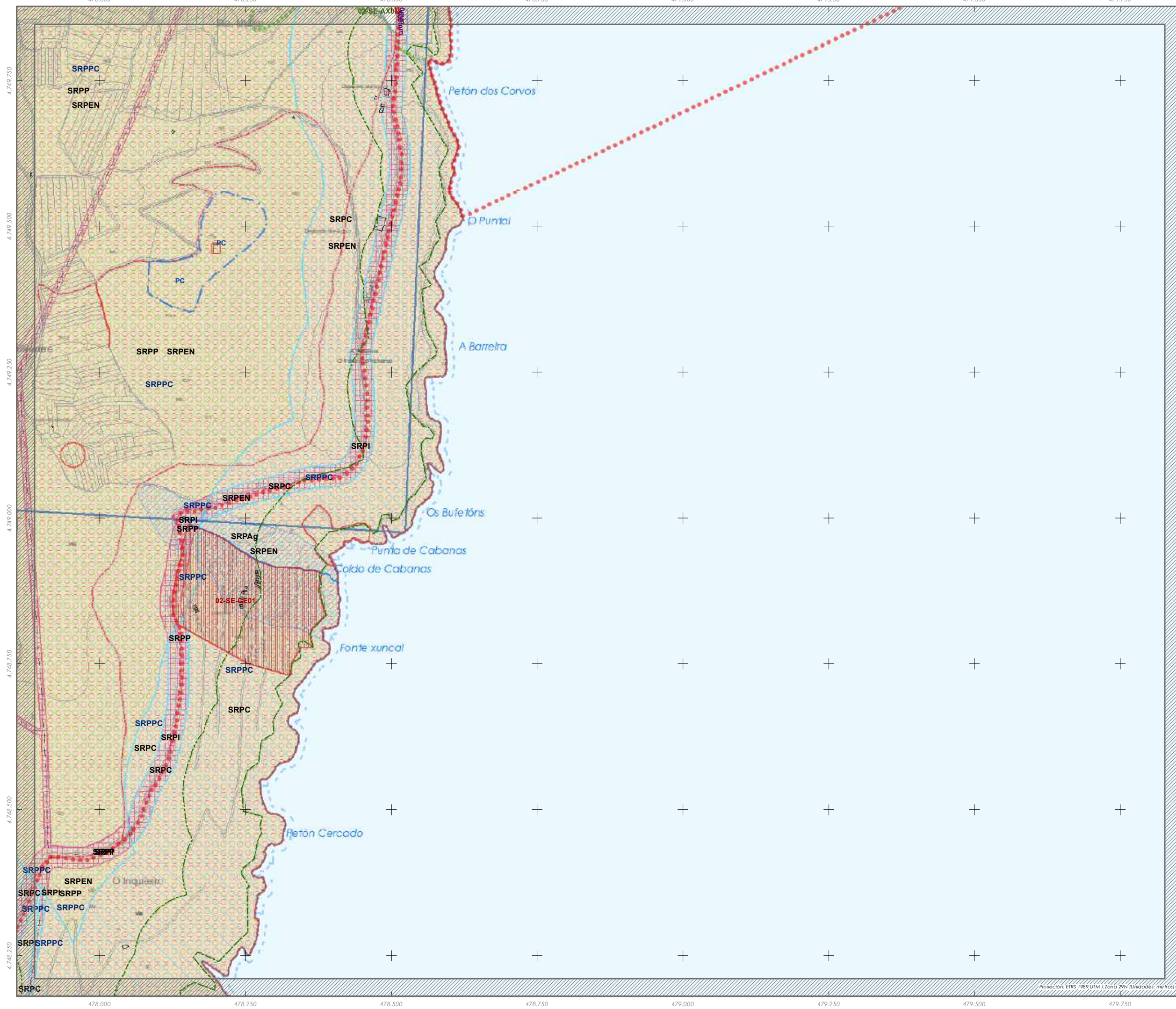
Plano: **V.3 SERVIZOS URBANÍSTICOS II: SANEAMENTO TERMO MUNICIPAL**

	Concello de FISTERRA
	Equipo redactor:
	ALFONSO BOTANA
	Arquitecto
	Alfonso Botana Castelo
	Arquitecta
	Beatriz García Becerra
	Arquitecta
	Paula Fernández Otero
	Bióloga
	Folla: 24/27

0 25 50 100 Metros E 1:5.000 **H02**



PLAN XERAL DE ORDENACIÓN MUNICIPAL FISTERRA



SOLO URBANO

Delimitación de Solo Urbano

SOLO DE NÚCLEO RURAL

Delimitación de Solo de Núcleo Rural

SOLO RÚSTICO (SR)

- Plan Especial de Protección do Entorno do Faro
- S. Rústico de Protección Ordinaria (SRPO)
- S. R. de Protección Agropecuaria (SRPA)
- S. R. de Protección Forestal (SRPF)
- S. R. de Protección das Augas (SRPAg)
- S. R. de Protección de Infraestruturas (SRPI)
- S. R. de Protección Paisaxística (SRPP)
- Itinerario paisaxístico
- S. R. de Protección de Espazos Naturais (SRPEN)
- S. R. de Protección de Costas (SRPC)
- S. R. de Protección do Patrimonio Cultural (SRPPC)

SOLO URBANIZABLE

S. Urbanizable Delimitado Residencial

SIMBOLOXÍA

ESPAZOS LIBRES E ZONAS VERDES	EQUIPAMENTOS
COMUNICACIONES E TRANSPORTES	SP Sistema Xeral Portuario
	SM Señalización Marítima
INFRAESTRUTURAS DE SERVIZOS	AT Antena de Telefonía
	— Liña de Media Tensión

SANEAMENTO

REDE DE DISTRIBUCIÓN DE AUGAS RESIDUAIS

- Rede de saneamento existente
- Liña de impulsión existente
- Embario existente

REDES PROPOSTAS

- Rede de saneamento prevista
- Rede de embario prevista

SIMBOLOXÍA

- Estación de bombeo
- Pozo de bombeo
- EDAR Estación Depuradora de Augas Residuais
- Vertedoiro selado

Fase: **APROBACIÓN PROVISIONAL E DEFINITIVA**
Abril 2020

Plano: **V.3 SERVIZOS URBANÍSTICOS II: SANEAMENTO TERMO MUNICIPAL**

Concello de FISTERRA

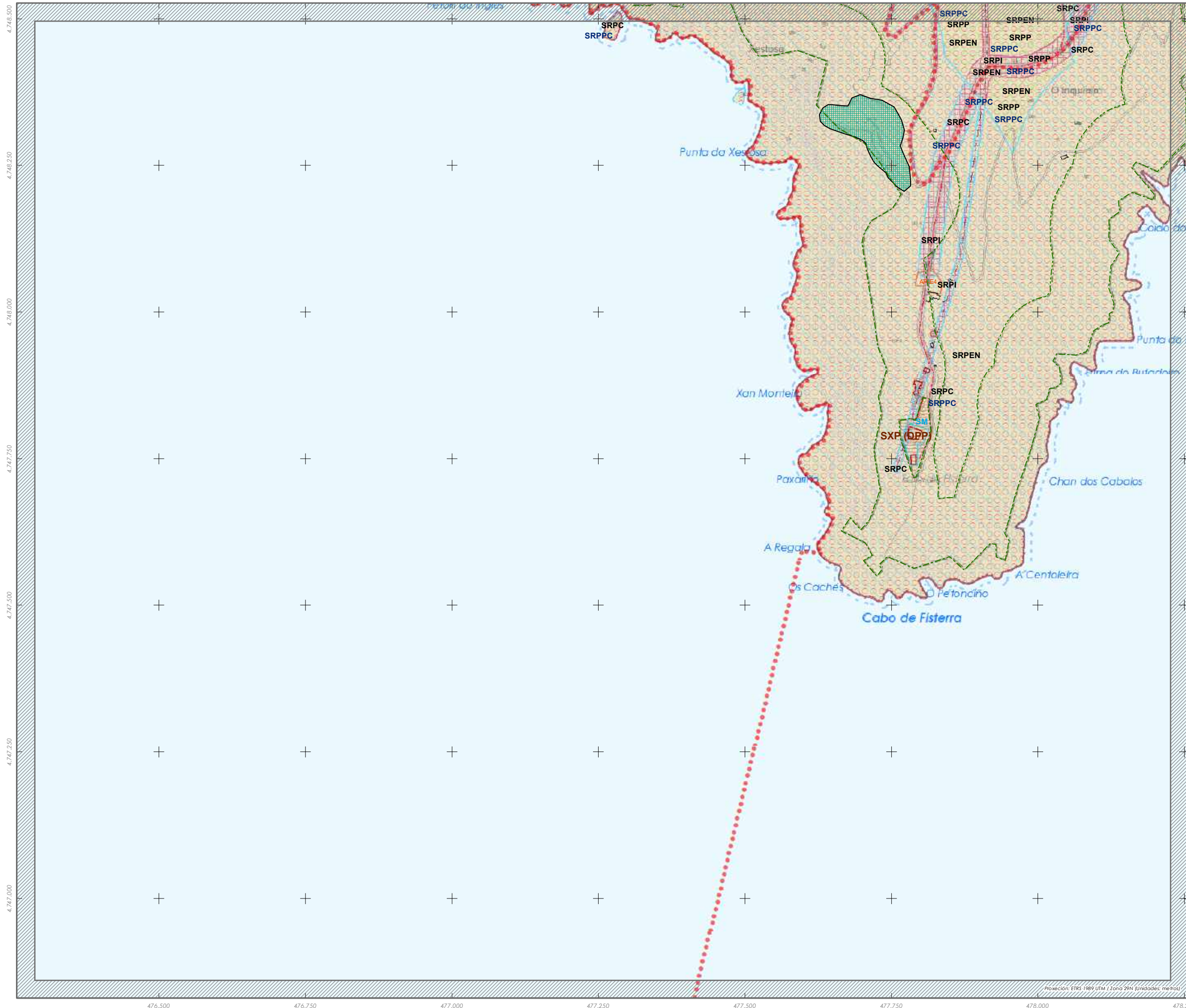
Equipo redactor:
ALFONSO BOTANA
Arquitecto

Asesor:
Alfonso Botana Castelo Arquitecto
Beatriz García Becerra Arquitecta
Paola Fernández Otero Bióloga

Folla: 25/27
H03

Proiección: ETRS 1989 UTM / Zona 29N (Unidades: metros)
E 1:5.000

PLAN XERAL DE ORDENACIÓN MUNICIPAL FISTERRA



- SOLO URBANO**
- Delimitación de Solo Urbano
- SOLO DE NÚCLEO RURAL**
- Delimitación de Solo de Núcleo Rural
- SOLO RÚSTICO (SR)**
- Plan Especial de Protección do Entorno do Faro
 - S. Rústico de Protección Ordinaria (SRPO)
 - S. R. de Protección Agropecuaria (SRPA)
 - S. R. de Protección Forestal (SRPF)
 - S. R. de Protección das Augas (SRPAG)
 - S. R. de Protección de Infraestruturas (SRPII)
 - S. R. de Protección Paisaxística (SRPP)
 - Itinerario paisaxístico
 - S. R. de Protección de Espazos Naturais (SRPEN)
 - S. R. de Protección de Costas (SRPC)
 - S. R. de Protección do Patrimonio Cultural (SRPPC)
- SOLO URBANIZABLE**
- S. Urbanizable Delimitado Residencial

SIMBOLOXÍA

ESPAZOS LIBRES E ZONAS VERDES	EQUIPAMENTOS
COMUNICACIÓN E TRANSPORTES	S.M. Sinalización Marítima
INFRAESTRUTURAS DE SERVIZOS	Lixa de Media Tensión
Estación de bombeo	Pozo de bombeo
EDAR Estación Depuradora de Augas Residuais	Vertedoiro selado

Fase: **APROBACIÓN PROVISIONAL E DEFINITIVA**
Abril 2020

Plano: **V.3 SERVIZOS URBANÍSTICOS II: SANEAMENTO TERMO MUNICIPAL**

Concello de FISTERRA

Equipo redactor:

ALFONSO BOTANA

Arquitecto

Alfonso Botana Castelo Arquitecto

Beatriz García Becerra Arquitecta

Paula Fernández Otero Bióloga

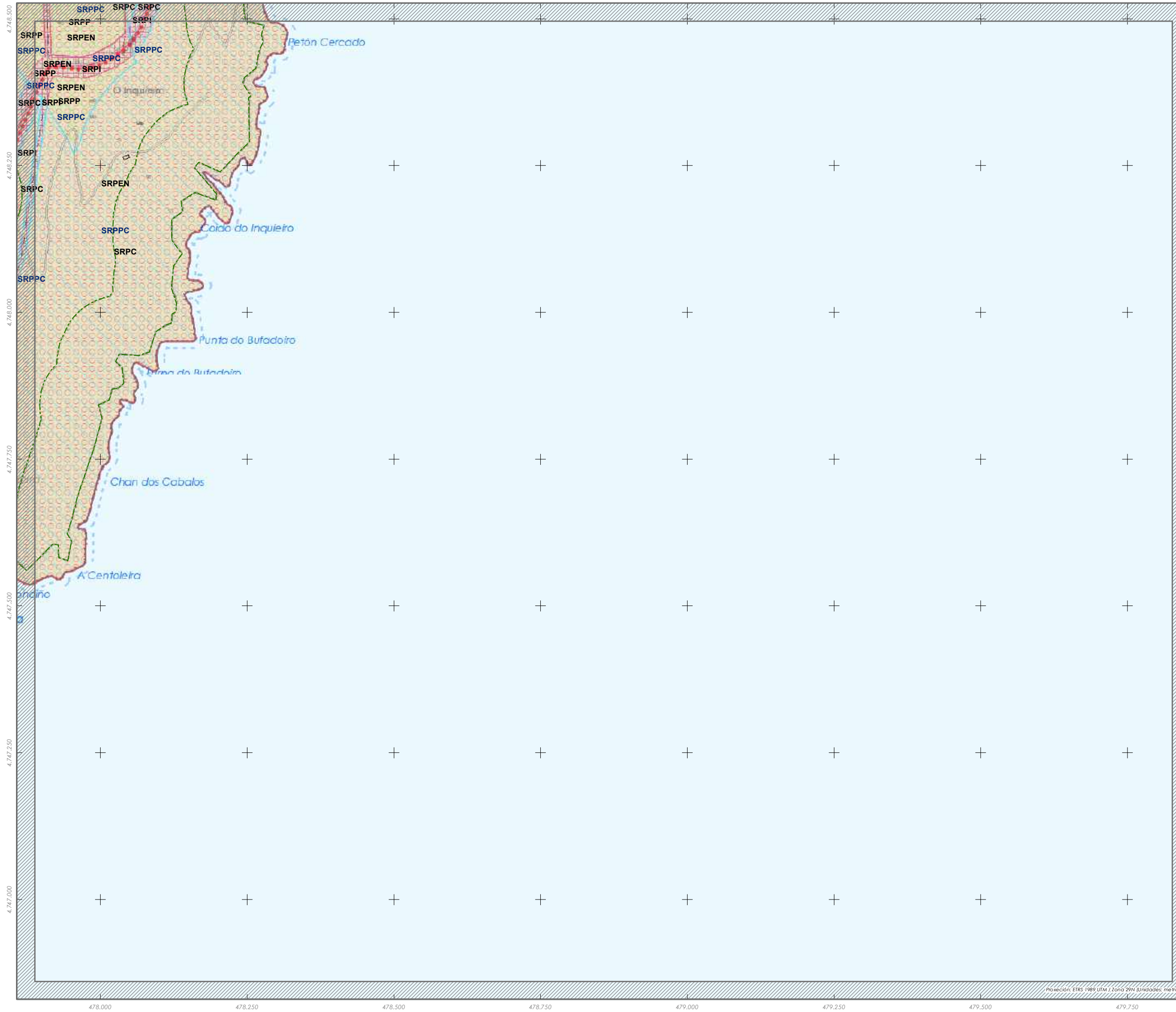
Folla: 26/27

102

Proiección: ETRS 1989 UTM / Zona 29N (Unidades: metros)

0 25 50 100 Metros E 1:5.000

PLAN XERAL DE ORDENACIÓN MUNICIPAL FISTERRA



- SOLO URBANO**
- Delimitación de Solo Urbano
- SOLO DE NÚCLEO RURAL**
- Delimitación de Solo de Núcleo Rural
- SOLO RÚSTICO (SR)**
- Plan Especial de Protección do Entorno do Faro
 - S. Rústico de Protección Ordinaria (SRPO)
 - S. R. de Protección Agropecuaria (SRPA)
 - S. R. de Protección Forestal (SRPF)
 - S. R. de Protección das Augas (SRPAG)
 - S. R. de Protección de Infraestruturas (SRPII)
 - S. R. de Protección Paisaxística (SRPP)
 - Itinerario paisaxístico
 - S. R. de Protección de Espazos Naturais (SRPEN)
 - S. R. de Protección de Costas (SRPC)
 - S. R. de Protección do Patrimonio Cultural (SRPPC)
- SOLO URBANIZABLE**
- S. Urbanizable Delimitado Residencial

SIMBOLOXÍA

ESPAZOS LIBRES E ZONAS VERDES	EQUIPAMENTOS
[Symbol]	[Symbol]
COMUNICACIÓN E TRANSPORTES	[Symbol] SM Sinalización Marítima
INFRAESTRUTURAS DE SERVIZOS	[Symbol] AT Antena de Telefonía
[Symbol] LI Liña de Media Tensión	

SANEAMENTO

REDE DE DISTRIBUCIÓN DE AUGAS RESIDUAIS

- Rede de saneamento existente
- Liama de impulsión existente
- Embario existente

REDES PROPOSTAS

- Rede de saneamento prevista
- Rede de embario prevista

SIMBOLOXÍA

- Estación de bombeo
- Pozo de bombeo
- EDAR Estación Depuradora de Augas Residuais
- Vertedoiro selado

Fase: **APROBACIÓN PROVISIONAL E DEFINITIVA** Abril 2020

Plano: **V.3 SERVIZOS URBANÍSTICOS II: SANEAMENTO TERMO MUNICIPAL**

Concello de FISTERRA
Equipo redactor:
ALFONSO BOTANA
Arquitecto

Asesor:
Alfonso Botana Castelo Arquitecto
Beatriz García Becerra Arquitecta
Paula Fernández Otero Bióloga

Folla: 27/27
103

Proiección: ETRS 1989 UTM / Zona 29N (Unidades: metros)
E 1:5.000