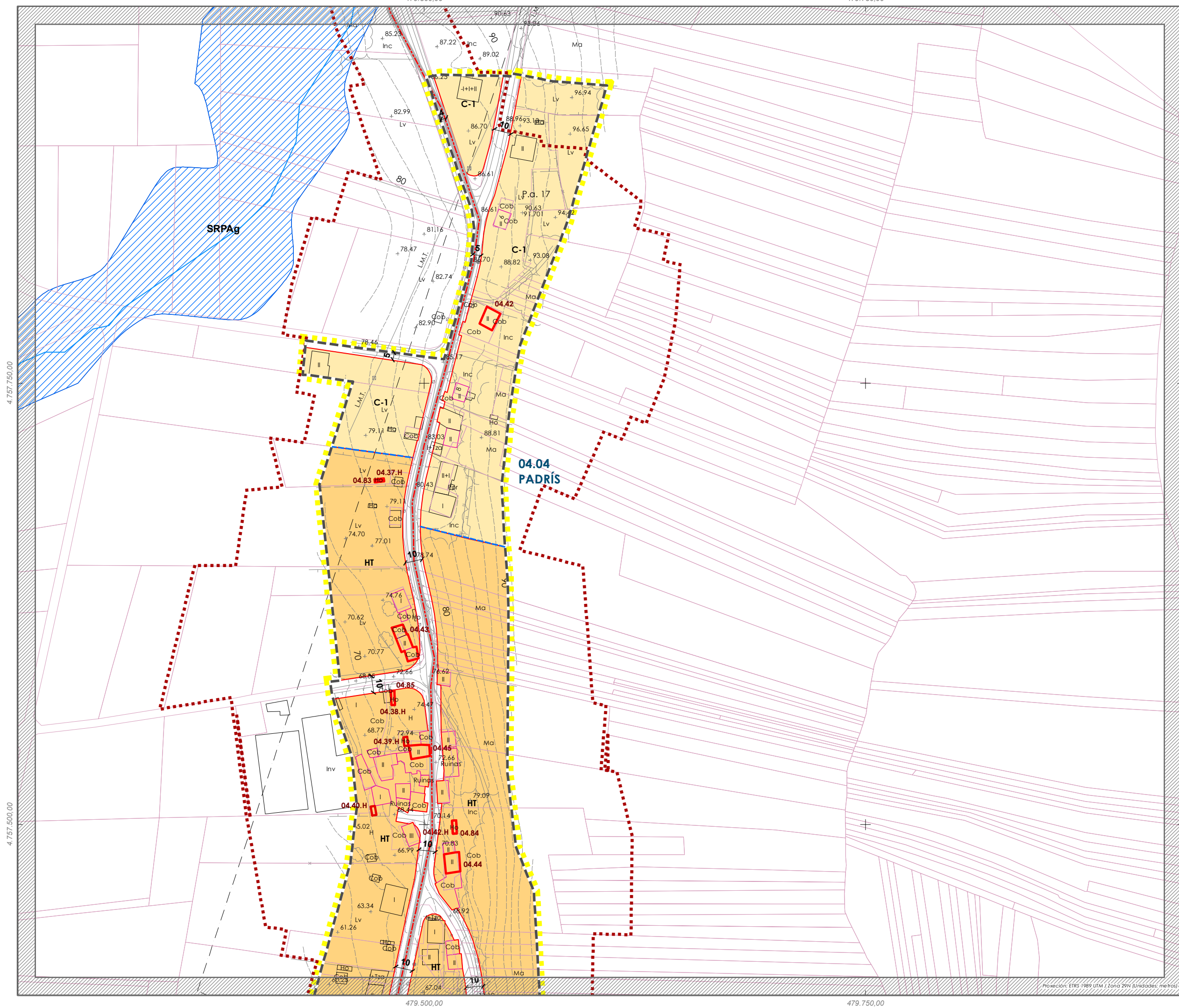


PLAN XERAL DE ORDENACIÓN MUNICIPAL

FISTERRA



SOLO URBANO

Delimitación de Solo Urbano (SU)

SOLO DE NÚCLEO RURAL

Delimitación de Solo de Núcleo Rural (SNR)

Solo de Núcleo Rural Histórico-Tradicional (HT)

Solo de Núcleo Rural Común (C)

00.00 DENLE
 (1) Parroquia (2) Numeración
 Nome

Afiliacións Edificacións tradicionais

SOLO RÚSTICO

S. Rústico de Protección das Augas (SRPAG)

S. Rústico de Protección de Costas (SRPC)

S. Rústico de Prot. do Patrimonio Cultural (SRPPC)

SOLO URBANIZABLE

S. Urbanizable Delimitado Residencial

SIMBOLOXÍA

SISTEMAS XERAIS E DOTACIÓNS LOCAIS

ESPAZOS LIBRES E ZONAS VERDES ZV

EQUIPAMENTOS EQ

INFRAESTRUTURAS DE SERVIZOS EDAR AT

Estación de Depuración de Augas Residuais
 Antena de telefonía

Lixa de Media Tensión

PATRIMONIO CULTURAL

ARQUITECTÓNICO E ETNOGRÁFICO 01.01

Ambito protexido 01.19

Contorno de protección Grado de protección I: BIC

Camión de Santiago Grado de protección II: Protección integral

L.I.C. Lugar de Interese Comunitario (Rede Natura 2000)

Lixa de ribeira

Lixa de Deslinde Pública Matrimo Terrestre (D.P.M.T.)

Lixa de servidume de protección

Solo de núcleo rural afectado polo Plan de Ordenación do Litoral

Núcleo de Identidade Litoral (NIL)

Fase: **APROBACIÓN PROVISIONAL E DEFINITIVA**
 Abril 2020

Plano: **V.13 ORDENACIÓN SOLO NÚCLEO RURAL**

Concello de FISTERRA

Equipo redactor:

ALFOVNO BOTANA

Alfonso Botana Castelo Arquitecto

Beatriz García Becerra Arquitecta

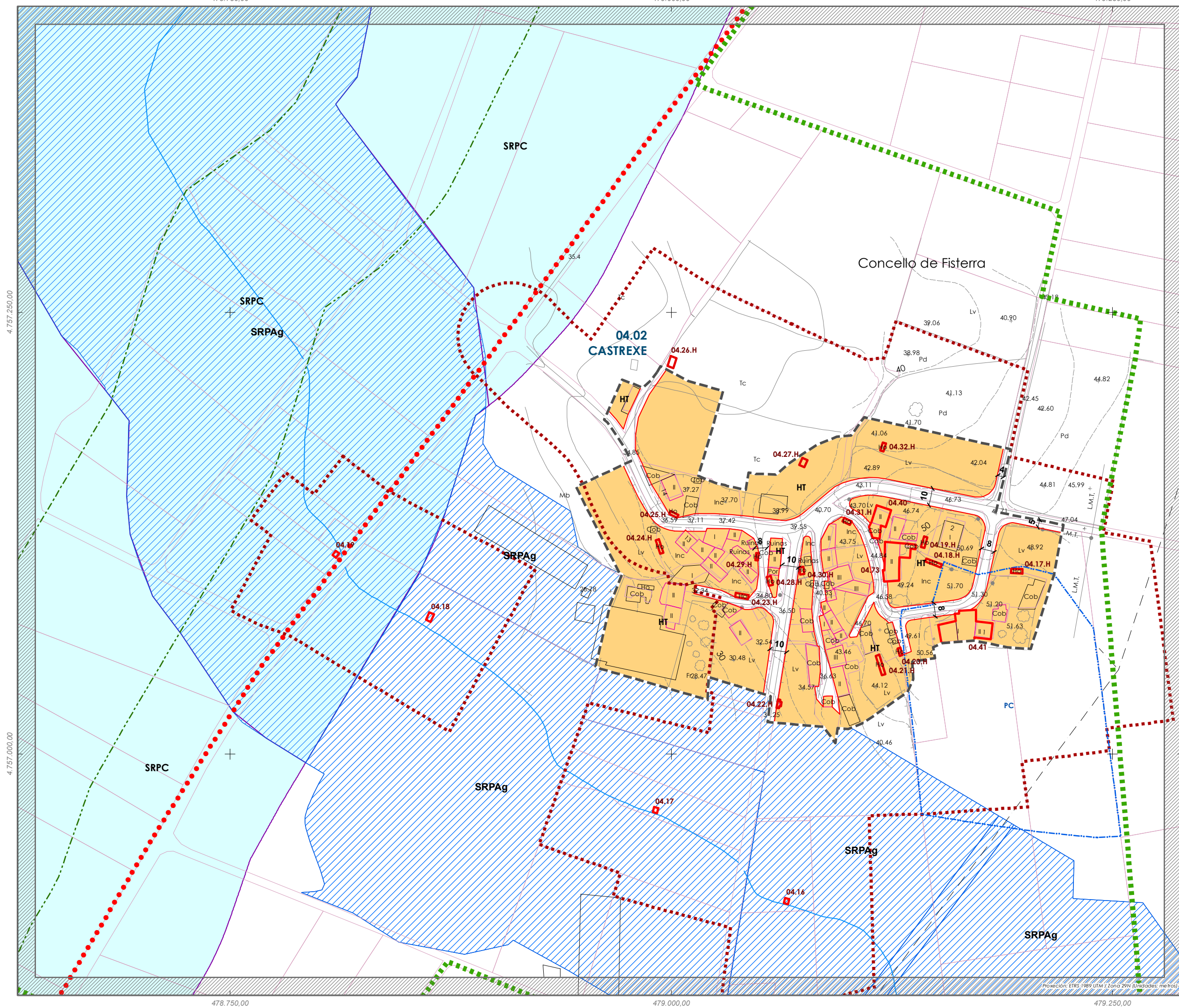
Paula Fernández Otero Bióloga

Folla: 01/32

A05

0 10 20 40 Metros E 1:2.000

PLAN XERAL DE ORDENACIÓN MUNICIPAL FISTERRA



- SOLO URBANO**
- Delimitación de Solo Urbano (SU)
- SOLO DE NÚCLEO RURAL**
- Delimitación de Solo de Núcleo Rural (SNR)
 - Solo de Núcleo Rural Histórico-Tradicional (HT)
 - Solo de Núcleo Rural Común (C)
- SOLO RÚSTICO**
- S. Rústico de Protección das Augas (SRPAG)
 - S. Rústico de Protección de Costas (SRPC)
 - S. Rústico de Prot. do Patrimonio Cultural (SRPPC)
- SOLO URBANIZABLE**
- S. Urbanizable Delimitado Residencial

SIMBOLOXÍA

SISTEMAS XERAIS E DOTACIÓNS LOCAIS

- ESPAZOS LIBRES E ZONAS VERDES: ZV
- EQUIPAMENTOS: EQ

INFRAESTRUTURAS DE SERVIZOS

- EDAR: Estación de Depuración de Augas Residuais
- AT: Antena de telefonía
- Liña de Media Tensión

PATRIMONIO CULTURAL

ARQUITECTÓNICO E ETNOGRÁFICO: 01.01

- Ambito protexido
- Contorno de protección
- Camiño de Santiago

PATRIMONIO ARQUEOLÓXICO: 01.19

- Grado protección I: BIC (GA000000) Código xacemento
- Grado de Protección II: Protección integral
- Grado de Protección III: Protección cautelar

Outros símbolos:

- L.I.C. Lugar de Interese Comunitario (Rede Natura 2000)
- Liña de ribeira
- Liña de Deslinde Pública Máximo Terrestre (D.P.M.T.)
- Liña de servidume de protección
- Solo de núcleo rural afectado polo Plan de Ordenación do Litoral
- Núcleo de Identidade Litoral (NIL)

Fase: **APROBACIÓN PROVISIONAL E DEFINITIVA**
Abril 2020

Plano: **V.13 ORDENACIÓN SOLO NÚCLEO RURAL**

Concello de FISTERRA

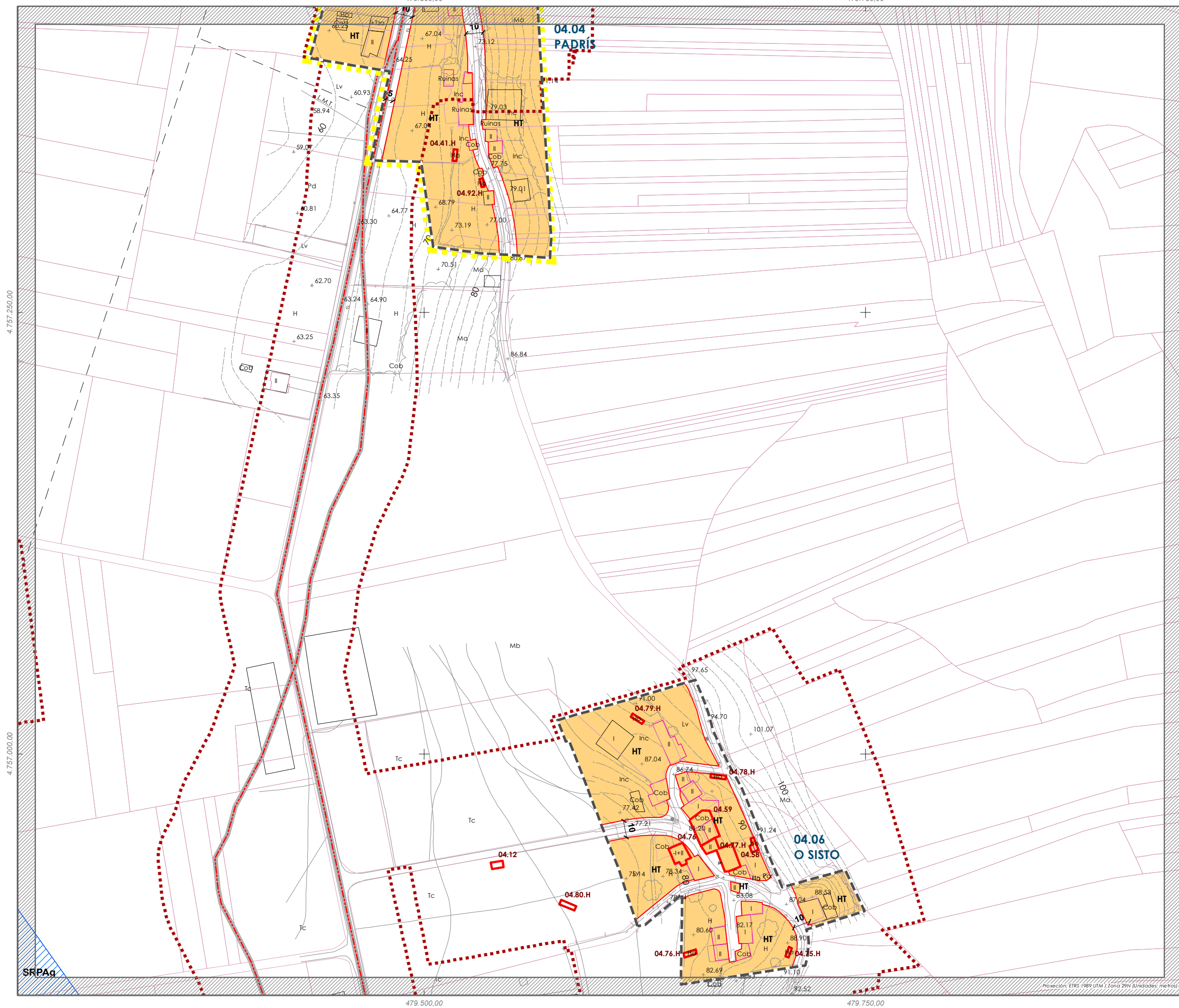
Equipo redactor:
ALFOVNO BOTANA
ARQUITECTURA E ENXENNERÍA

Astón:
Alfonso Botana Castelo Arquitecto
Beatriz García Becerra Arquitecta
Paula Fernández Otero Biológa

Folla: 02/32
B04

Proiección: ETRS 1989 UTM / Zona 29N (Unidades: metros)
E 1:2.000

PLAN XERAL DE ORDENACIÓN MUNICIPAL FISTERRA



SOLO URBANO

Delimitación de Solo Urbano (SU)

SOLO DE NÚCLEO RURAL

Delimitación de Solo de Núcleo Rural (SNR)

Solo de Núcleo Rural Histórico-Tradicional (HT)

Solo de Núcleo Rural Común (C)

00.00 DENLE
 (1) Paragona (2) Numeración
 Nome

Aliñación Edificacións tradicionais
 Cambio de ordenanza

SOLO RÚSTICO

S. Rústico de Protección das Augas (SRPAg)

S. Rústico de Protección de Costas (SRPC)

S. Rústico de Prot. do Patrimonio Cultural (SRPPC)

SOLO URBANIZABLE

S. Urbanizable Delimitado Residencial

SIMBOLOXÍA

SISTEMAS XERAIS E DOTACIÓNS LOCAIS

ESPAZOS LIBRES E ZONAS VERDES ZV

EQUIPAMENTOS EQ

INFRAESTRUTURAS DE SERVIZOS

EDAR Estación de Depuración de Augas Residuais
 AT Antena de telefonía

Liña de Media Tensión

PATRIMONIO CULTURAL

ARQUITECTÓNICO E ETNOGRÁFICO

01.01 Ambito protexido

Contorno de protección

Camiño de Santiago

PATRIMONIO ARQUEOLÓXICO

01.19 Grado protección I: BIC
 G40000000 Código xacemento

Grado de Protección II: Protección integral

Grado de Protección III: Protección cautelar

L.I.C. Lugar de Interese Comunitario (Rede Natura 2000)

Liña de ribeira

Liña de Destinada Pública Máximo Terrestre (D.P.M.T.)

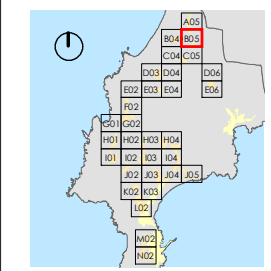
Liña de servidume de protección

Solo de núcleo rural afectado polo Plan de Ordenación do Litoral

Núcleo de Identidade Litoral (NIL)

Fase: **APROBACIÓN PROVISIONAL E DEFINITIVA** Abril 2020

Plano: **V.13 ORDENACIÓN SOLO NÚCLEO RURAL**



Concello de FISTERRA
 Equipo redactor:
ALFOVO BOTANA
 Alfovo Botana Castelo Arquitecto
 Beatriz García Becerra Arquitecta
 Paula Fernández Otero Bióloga

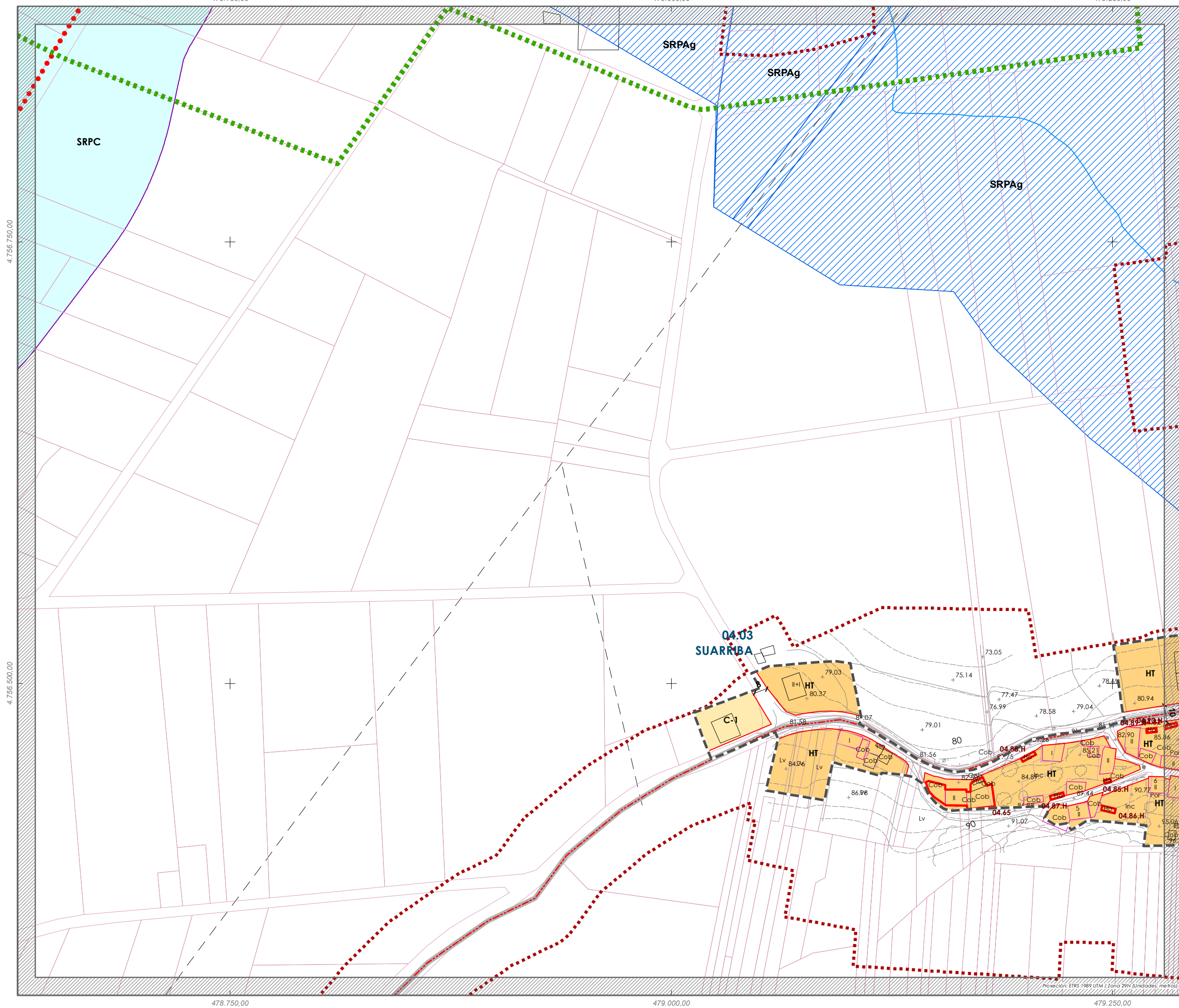
Folla: 03/32

B05

0 10 20 40 Metros E 1:2.000

Proyección: ETRS 1989 UTM 1 Zona 29N (Unidades: metros)

PLAN XERAL DE ORDENACIÓN MUNICIPAL FISTERRA



SOLO URBANO

Delimitación de Solo Urbano (SU)

SOLO DE NÚCLEO RURAL

Delimitación de Solo de Núcleo Rural (SNR)

Solo de Núcleo Rural Histórico-Tradicional (HT)

Solo de Núcleo Rural Común (C)

00.00
DENLE

Alfarrices Edificios tradicionais
Cambio de ordenanza

SOLO RÚSTICO

S. Rústico de Protección das Augas (SRPAG)

S. Rústico de Protección de Costas (SRPC)

S. Rústico de Prot. do Patrimonio Cultural (SRPPC)

SOLO URBANIZABLE

S. Urbanizable Delimitado Residencial

SIMBOLOXÍA

SISTEMAS XERAIS E DOTACIÓN LOCAIS

ESPAZOS LIBRES E ZONAS VERDES EQUIPAMENTOS
ZV EQ

INFRAESTRUTURAS DE SERVIZOS
EDAR Estación de Depuración de Augas Residuais
AT Antena de Telefonía

Liña de Media Tensión

PATRIMONIO CULTURAL

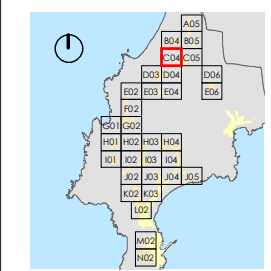
ARQUITECTÓNICO E ETNOGRÁFICO PATRIMONIO ARQUEOLÓXICO
01.01 01.19

Ambito protexido Contorno de protección Camiño de Santiago
Grado de protección I: BIC
Grado de Protección II: Protección integral
Grado de Protección III: Protección cautelar

L.I.C. Lugar de Interese Comunitario (Rede Natura 2000)
Liña de ribeira
Liña de Deslinde Público Máximo Terrestre (D.P.M.T.)
Liña de servidume de protección
Solo de núcleo rural afectado polo Plan de Ordenación do Litoral
Núcleo de Identidade Litoral (NIL)

Fase: APROBACIÓN PROVISIONAL E DEFINITIVA
Abril 2020

V.13 ORDENACIÓN SOLO NÚCLEO RURAL



Concello de FISTERRA
Equipo redactor:
ALFOVO BOTANA
Arquitectos
Alfonso Botana Castelo Arquitecto
Beatriz García Becerra Arquitecta
Paula Fernández Otero Bióloga

Folla: 04/32
C04

0 10 20 40 Metros
E 1:2.000

479.500,00

479.750,00

Concello de Fisterra

04.06
O SISTO

PLAN XERAL DE ORDENACIÓN MUNICIPAL FISTERRA

SOLO URBANO

Delimitación de Solo Urbano (SU)

SOLO DE NÚCLEO RURAL

Delimitación de Solo de Núcleo Rural (SNR)

Solo de Núcleo Rural Histórico-Tradicional (HT)

Solo de Núcleo Rural Común (C)

(1) Parroquia (2) Numeración
00.00
DENLE Nome

Afloracións Edificacións tradicionais

SOLO RÚSTICO

S. Rústico de Protección das Augas (SRPAg)

S. Rústico de Protección de Costas (SRPC)

S. Rústico de Prot. do Patrimonio Cultural (SRPPC)

SOLO URBANIZABLE

S. Urbanizable Delimitado Residencial

SIMBOLOXÍA

SISTEMAS XERAIS E DOTACIÓNS LOCAIS

ESPAZOS LIBRES E ZONAS VERDES **ZV**

EQUIPAMENTOS **EQ**

INFRAESTRUTURAS DE SERVIZOS

EDAR Estación de Depuración de Augas Residuais
 AT Antena de Telefonía

Liña de Media Tensión

PATRIMONIO CULTURAL

ARQUITECTÓNICO E ETNOGRÁFICO

01.01 Ambito protexido

Contorno de protección

Camiño de Santiago

PATRIMONIO ARQUEOLÓXICO

01.19 Grado protección I: BIC

Grado de Protección II: Protección integral

Grado de Protección III: Protección cautelar

L.I.C. Lugar de Interese Comunitario (Rede Natura 2000)

Liña de ribeira

Liña de Deslinde Pública Máximo Terrestre (D.P.M.T.)

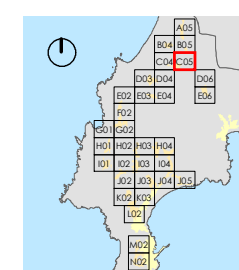
Liña de servidume de protección

Solo de núcleo rural afectado polo Plan de Ordenación do Litoral

Núcleo de Identidade Litoral (NIL)

Fase: **APROBACIÓN PROVISIONAL E DEFINITIVA**
Abril 2020

Plano: **V.13 ORDENACIÓN SOLO NÚCLEO RURAL**



Concello de FISTERRA
Equipo redactor:
ALFOVINO BOTANA
ARQUITECTURA E INGENIERÍA ESCAIBOTANA
Alfonso Botana Castelo Arquitecto
Beatriz García Becerra Arquitecta
Paula Fernández Otero Bióloga

Folla: 05/32
C05

4.756.750,00

4.756.500,00

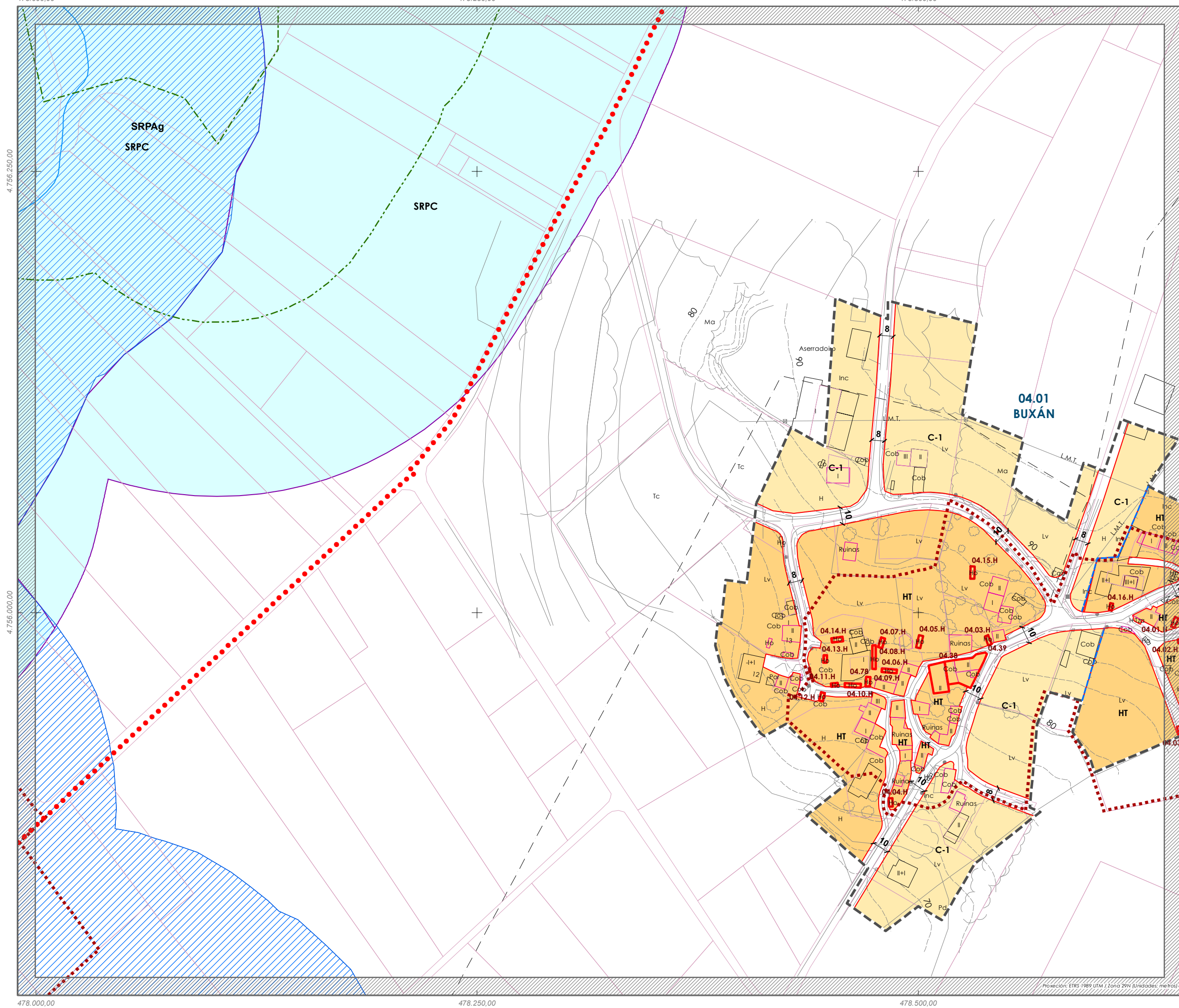
479.500,00

479.750,00

Proyección: ETRS 1989 UTM / Zona 29N (Unidades: metros)

0 10 20 40 Metros
E 1:2.000

PLAN XERAL DE ORDENACIÓN MUNICIPAL FISTERRA



SOLO URBANO

Delimitación de Solo Urbano (SU)

SOLO DE NÚCLEO RURAL

Delimitación de Solo de Núcleo Rural (SNR)

Solo de Núcleo Rural Histórico-Tradicional (HT)

Solo de Núcleo Rural Común (C)

00.00
DENLE

Alfiliación
Cambio de ordenanza
Edificios tradicionais

SOLO RÚSTICO

S. Rústico de Protección das Augas (SRPAG)

S. Rústico de Protección de Costas (SRPC)

S. Rústico de Prot. do Patrimonio Cultural (SRPPC)

SOLO URBANIZABLE

S. Urbanizable Delimitado Residencial

SIMBOLOXÍA

SISTEMAS XERAIS E DOTACIÓNS LOCAIS

ESPACIOS LIBRES E ZONAS VERDES

ZV

EQUIPAMENTOS

EQ

INFRAESTRUTURAS DE SERVIZOS

EDAR Estación de Depuración de Augas Residuais

AT Antena de Telefonía

Liña de Media Tensión

PATRIMONIO CULTURAL

ARQUITECTÓNICO E ETNOGRÁFICO

01.01

Ambito protexido

Contorno de protección

Camión de Santiago

L.I.C. Lugar de Interese Comunitario (Rede Natura 2000)

Liña de ribeira

Liña de Deslinde Pública Marítimo Terrestre (D.P.M.T.)

Liña de servidume de protección

Solo de núcleo rural afectado polo Plan de Ordenación do Litoral

Núcleo de Identidade Litoral (NIL)

PATRIMONIO ARQUEOLÓXICO

01.19

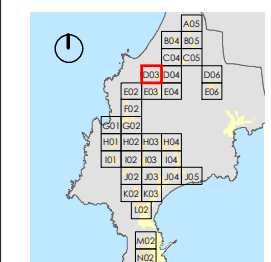
Grado protección I: BIC

Grado de Protección II: Protección Integral

Grado de Protección III: Protección cautelar

Fase: APROBACIÓN PROVISIONAL E DEFINITIVA
Abril 2020

V.13 ORDENACIÓN SOLO NÚCLEO RURAL



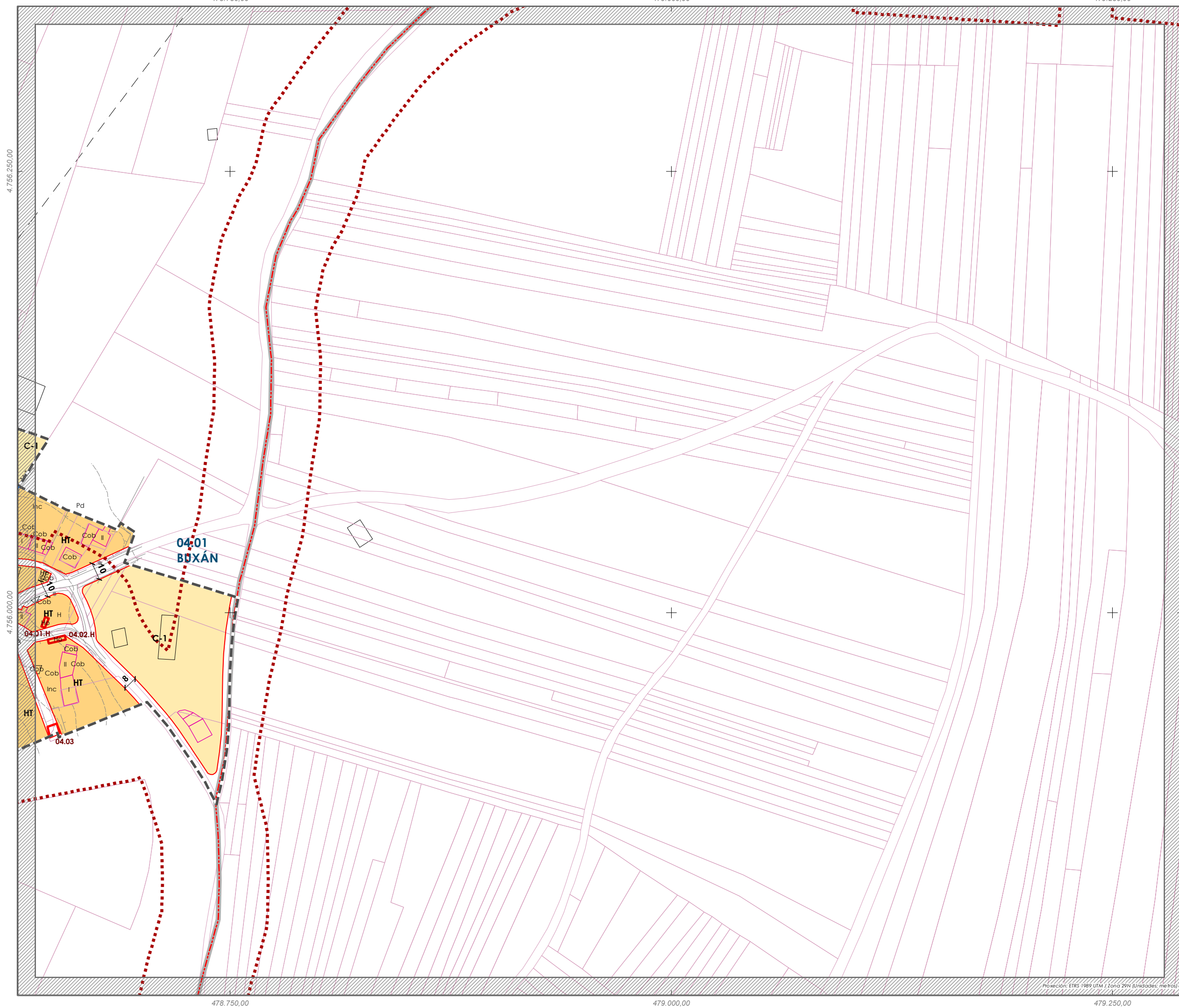
Concello de FISTERRA
Equipo redactor:
ALFOVINO BOTANA
Arquitectos
Alfonso Botana Castelo Arquitecto
Beatriz García Becerra Arquitecta
Paula Fernández Otero Bióloga

Folla: 04/32
D03

0 10 20 40 Metros
E 1:2.000

Proyección: ETRS 1989 UTM / Zona 29N (Unidades: metros)

PLAN XERAL DE ORDENACIÓN MUNICIPAL FISTERRA



SOLO URBANO

Delimitación de Solo Urbano (SU)

SOLO DE NÚCLEO RURAL

Delimitación de Solo de Núcleo Rural (SNR)

Solo de Núcleo Rural Histórico-Tradicional (HT)

Solo de Núcleo Rural Común (C)

(1) Parroquia (2) Numeración
00.00 DENLE Nome

Aliñación Edificacións tradicionais

Cambio de ordenanza

SOLO RÚSTICO

S. Rústico de Protección das Augas (SRPAG)

S. Rústico de Protección de Costas (SRPC)

S. Rústico de Prot. do Patrimonio Cultural (SRPPC)

SOLO URBANIZABLE

S. Urbanizable Delimitado Residencial

SIMBOLOXÍA

SISTEMAS XERAIS E DOTACIÓNIS LOCAIS

ESPAZOS LIBRES E ZONAS VERDES ZV

EQUIPAMENTOS EQ

INFRAESTRUTURAS DE SERVIZOS

EDAR Estación de Depuración de Augas Residuais

AT Antena de telefonía

Lifa de Media Tensión

PATRIMONIO CULTURAL

ARQUITECTÓNICO E ETNOGRÁFICO

01.01 Ambito protexido

Contorno de protección

Camiño de Santiago

PATRIMONIO ARQUEOLÓXICO

01.19 Grado de protección I: BIC

Grado de Protección II: Protección Integral

Grado de Protección III: Protección cautelar

L.I.C. Lugar de Interese Comunitario (Rede Natura 2000)

Lifa de ribeira

Lifa de Destinada Pública Máximo Terrestre (D.P.M.T.)

Lifa de servidume de protección

Solo de núcleo rural afectado polo Plan de Ordenación do Litoral

Núcleo de Identidade Litoral (NIL)

Fase: **APROBACIÓN PROVISIONAL E DEFINITIVA**
Abril 2020

Plano: **V.13 ORDENACIÓN SOLO NÚCLEO RURAL**

Concello de FISTERRA
Equipo redactor:
ALFONSO BOTANA
ARQUITECTURA E INGENIERÍA ESCARTEC

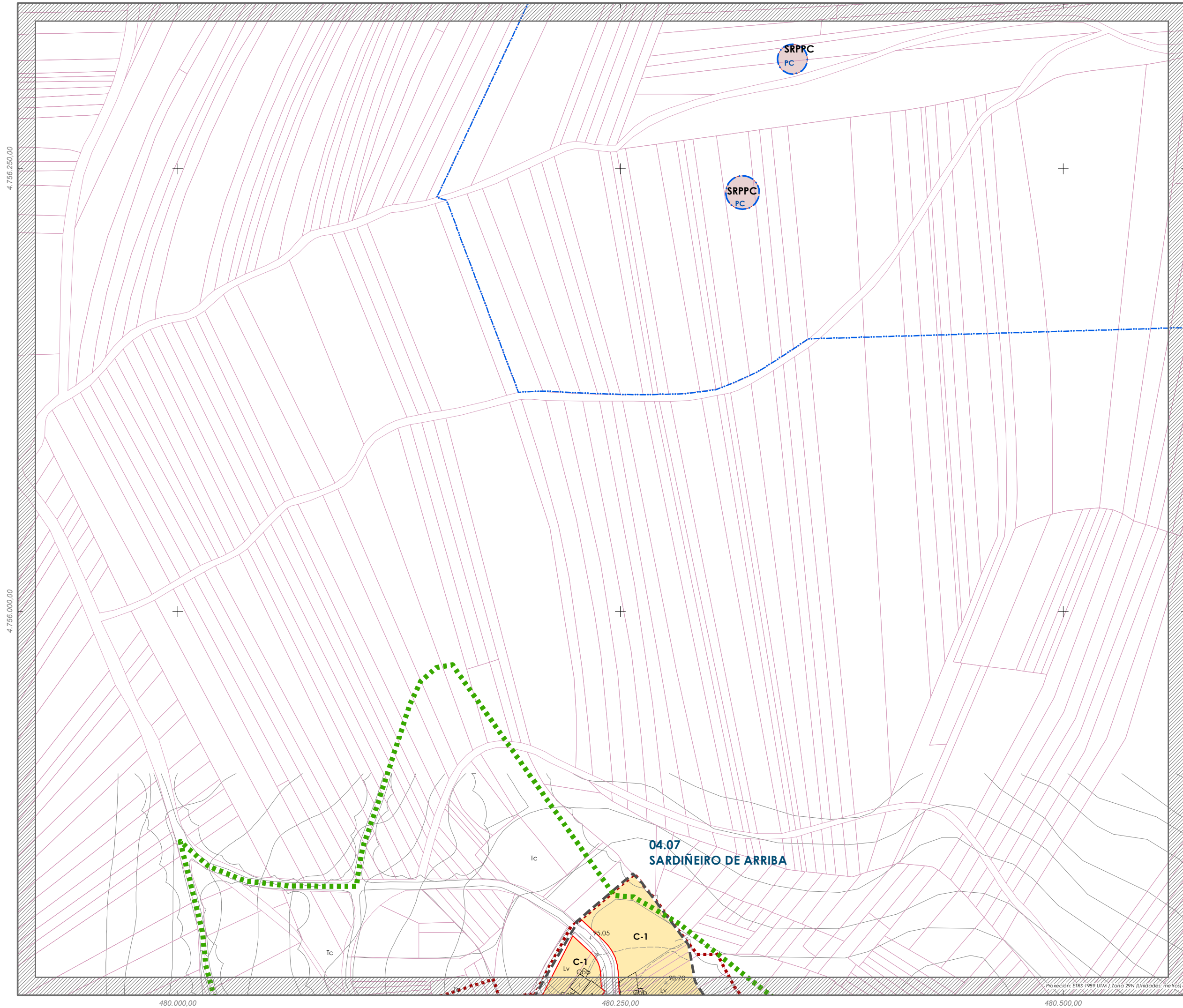
Asesor:
Alfonso Botana Castelo Arquitecto
Beatriz García Becerra Arquitecta
Paula Fernández Otero Bióloga

Folla: 07/32
D04

0 10 20 40 Metros
E 1:2.000

Proyección: ETRS 1989 UTM / Zona 29N (Unidades: metros)

PLAN XERAL DE ORDENACIÓN MUNICIPAL FISTERRA



SOLO URBANO

Delimitación de Solo Urbano (SU)

SOLO DE NÚCLEO RURAL

Delimitación de Solo de Núcleo Rural (SNR)

Solo de Núcleo Rural Histórico-Tradicional (HT)

Solo de Núcleo Rural Común (C)

00.00 DENLE
(1) Parroquia (2) Numeración
 Nome

Alfiliacións Edificacións tradicionais
 Cambio de ordenanza

SOLO RÚSTICO

S. Rústico de Protección das Augas (SRPAg)

S. Rústico de Protección de Costas (SRPC)

S. Rústico de Prot. do Patrimonio Cultural (SRPPC)

SOLO URBANIZABLE

S. Urbanizable Delimitado Residencial

SIMBOLOXÍA

SISTEMAS XERAIS E DOTACIÓNS LOCAIS

ESPAZOS LIBRES E ZONAS VERDES **ZV**

EQUIPAMENTOS **EQ**

INFRAESTRUTURAS DE SERVIZOS

EDAR Estación de Depuración de Augas Residuais
 AT Antena de Telefonía

Liña de Media Tensión

PATRIMONIO CULTURAL

ARQUITECTÓNICO E ETNOGRÁFICO

01.01 Ambito protexido

Contorno de protección

Camión de Santiago

L.I.C. Lugar de Interese Comunitario (Rede Natura 2000)

Liña de ribeira

Liña de Destinada Pública Máximo Terrestre (D.P.M.T.)

Liña de servidume de protección

Solo de núcleo rural afectado polo Plan de Ordenación do Litoral

Núcleo de Identidade Litoral (NIL)

PATRIMONIO ARQUEOLÓXICO

01.19

Grado de protección I: BIC
GA00000000 Código xacemento

Grado de Protección II: Protección integral

Grado de Protección III: Protección cautelar

Fase: **APROBACIÓN PROVISIONAL E DEFINITIVA**
 Abril 2020

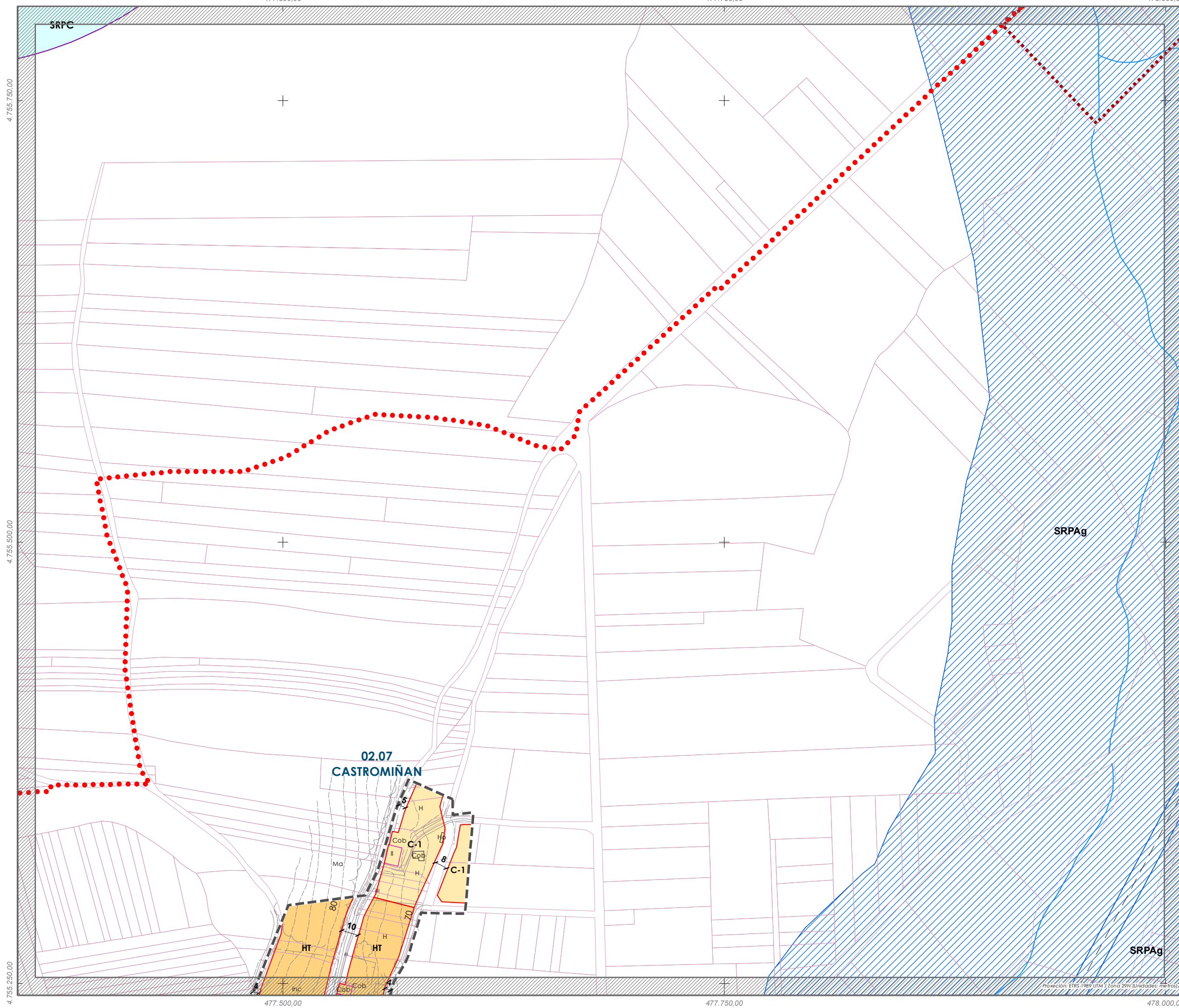
Plano: **V.13 ORDENACIÓN SOLO NÚCLEO RURAL**

Concello de FISTERRA
 Equipo redactor:
ALFOVNO BOTANA
INSTITUTO GALEGO DE INVESTIGACIÓN E INNOVACIÓN TECNOLÓXICA
 Alínon:
 Alfonso Botana Castelo Arquitecto
 Beatriz García Becerra Arquitecta
 Paula Fernández Otero Bióloga

Folla: 08/32
D06

0 10 20 40 Metros
 E 1:2.000

PLAN XERAL DE ORDENACIÓN MUNICIPAL FISTERRA



SOLO URBANO

Delimitación de Solo Urbano (SU)

SOLO DE NÚCLEO RURAL

Delimitación de Solo de Núcleo Rural (SNR)

Solo de Núcleo Rural Histórico-Tradicional (HT)

Solo de Núcleo Rural Común (C)

00.00 DENLE (1) Parroquia (2) Numeración Nome

Alliacións Edificacións tradicionais
Cambio de ordenanza

SOLO RÚSTICO

S. Rústico de Protección das Augas (SRPAg)

S. Rústico de Protección de Costas (SRPC)

S. Rústico de Prot. do Patrimonio Cultural (SRPPC)

SOLO URBANIZABLE

S. Urbanizable Delimitado Residencial

SIMBOLOXÍA

SISTEMAS XERAIS E DOTACIÓNS LOCAIS

ESPAZOS LIBRES E ZONAS VERDES EQUIPAMENTOS
ZV EQ

INFRAESTRUTURAS DE SERVIZOS
EDAR Estación de Depuración de Augas Residuais
AT Antena de Telefonía

Liña de Media Tensión

PATRIMONIO CULTURAL

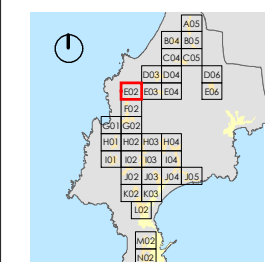
ARQUITECTÓNICO E ETNOGRÁFICO PATRIMONIO ARQUEOLÓXICO
01.01 01.19

Ambito protexido Contorno de protección Camiño de Santiago
Grado de protección I: BIC (GA000000) Código xacemento
Grado de Protección II: Protección ilegal
Grado de Protección III: Protección cautelar

L.I.C. Lugar de Interese Comunitario (Rede Natura 2000)
Liña de ribeira
Liña de Destinada Pública Máximo Terrestre (D.P.M.T.)
Liña de servidume de protección
Solo de núcleo rural afectado polo Plan de Ordenación do Litoral
Núcleo de Identidade Litoral (NIL)

Fase: **APROBACIÓN PROVISIONAL E DEFINITIVA**
Abril 2020

Plano: **V.13 ORDENACIÓN SOLO NÚCLEO RURAL**



Concello de FISTERRA
Equipo redactor:
ALFOVO BOTANA
Arquitectos
Alfonso Botana Castelo Arquitecto
Beatriz García Becerra Arquitecta
Paula Fernández Otero Bióloga

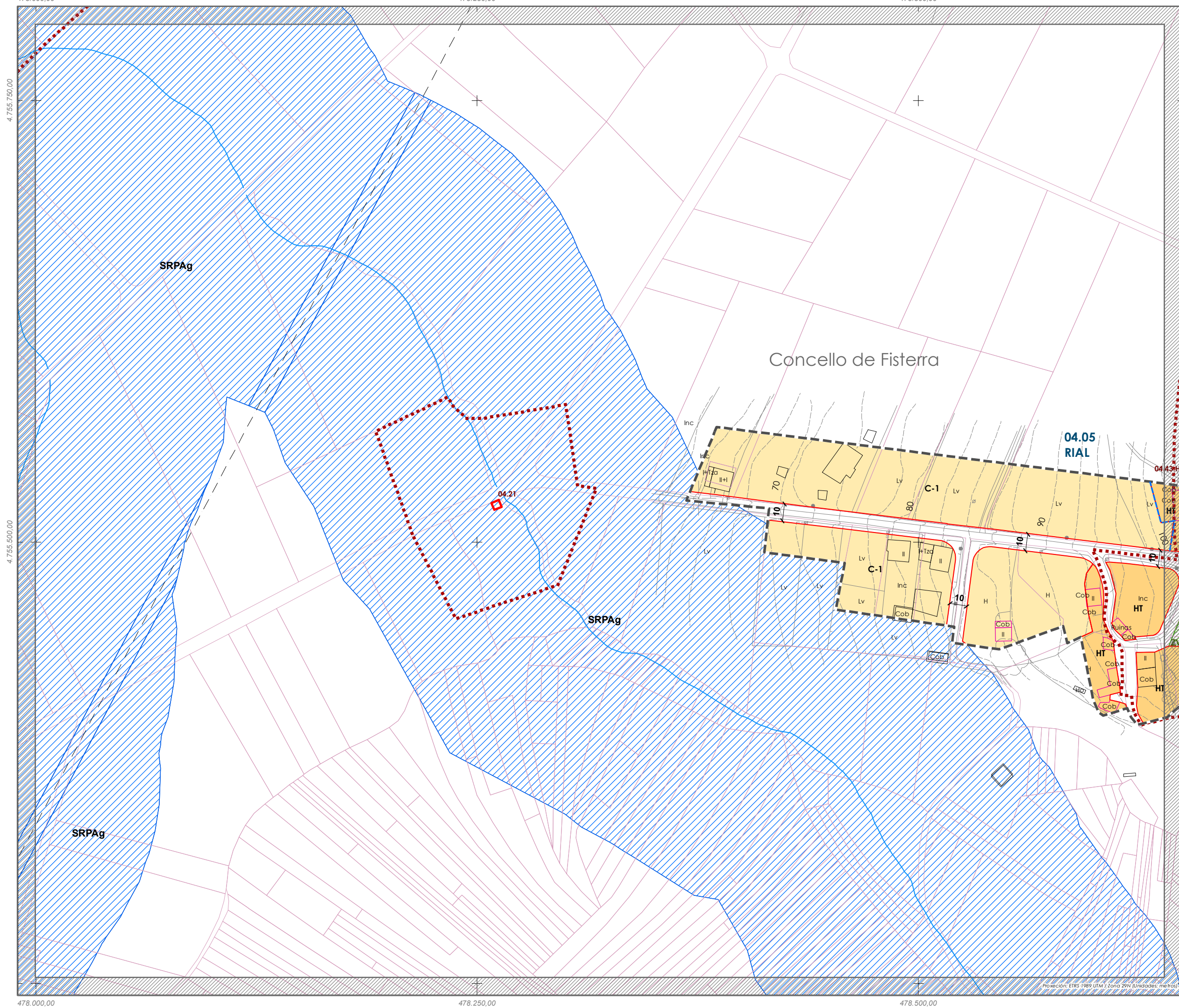
Folla: 09/32

E02

0 10 20 40 Metros E 1:2.000

Proyección: ETRS1989 UTM 1 Zona 29N (Unidades: metros)

PLAN XERAL DE ORDENACIÓN MUNICIPAL FISTERRA



SOLO URBANO

Delimitación de Solo Urbano (SU)

SOLO DE NÚCLEO RURAL

Delimitación de Solo de Núcleo Rural (SNR)

Solo de Núcleo Rural Histórico-Tradicional (HT)

Solo de Núcleo Rural Común (C)

00.00 DENLE
 (1) Parroquia (2) Numeración
 Nome

Alliacións Edificacións tradicionais
 Cambio de ordenanza

SOLO RÚSTICO

S. Rústico de Protección das Augas (SRPAg)

S. Rústico de Protección de Costas (SRPC)

S. Rústico de Prot. do Patrimonio Cultural (SRPPC)

SOLO URBANIZABLE

S. Urbanizable Delimitado Residencial

SIMBOLOXÍA

SISTEMAS XERAIS E DOTACIÓNS LOCAIS

ESPAZOS LIBRES E ZONAS VERDES

EQ EQUIPAMENTOS

INFRAESTRUTURAS DE SERVIZOS

EDAR Estación de Depuración de Augas Residuais
 AT Antena de Telefonía

Liña de Media Tensión

PATRIMONIO CULTURAL

ARQUITECTÓNICO E ETNOGRÁFICO

01.01 Ambito protexido

01.19 Patrimonio Arqueolóxico

Grado de protección I: BIC (IA0000000) Código sacramento

Grado de Protección II: Protección ilegal

Grado de Protección III: Protección cautelar

L.I.C. Lugar de Interese Comunitario (Rede Natura 2000)

Liña de ribeira

Liña de Defensa Pública Marítima Terrestre (D.P.M.T.)

Liña de servidume de protección

Solo de núcleo rural afectado polo Plan de Ordenación do Litoral

Núcleo de Identidade Litoral (NIL)

Fase: **APROBACIÓN PROVISIONAL E DEFINITIVA**
 Abril 2020

Plano: **V.13 ORDENACIÓN SOLO NÚCLEO RURAL**

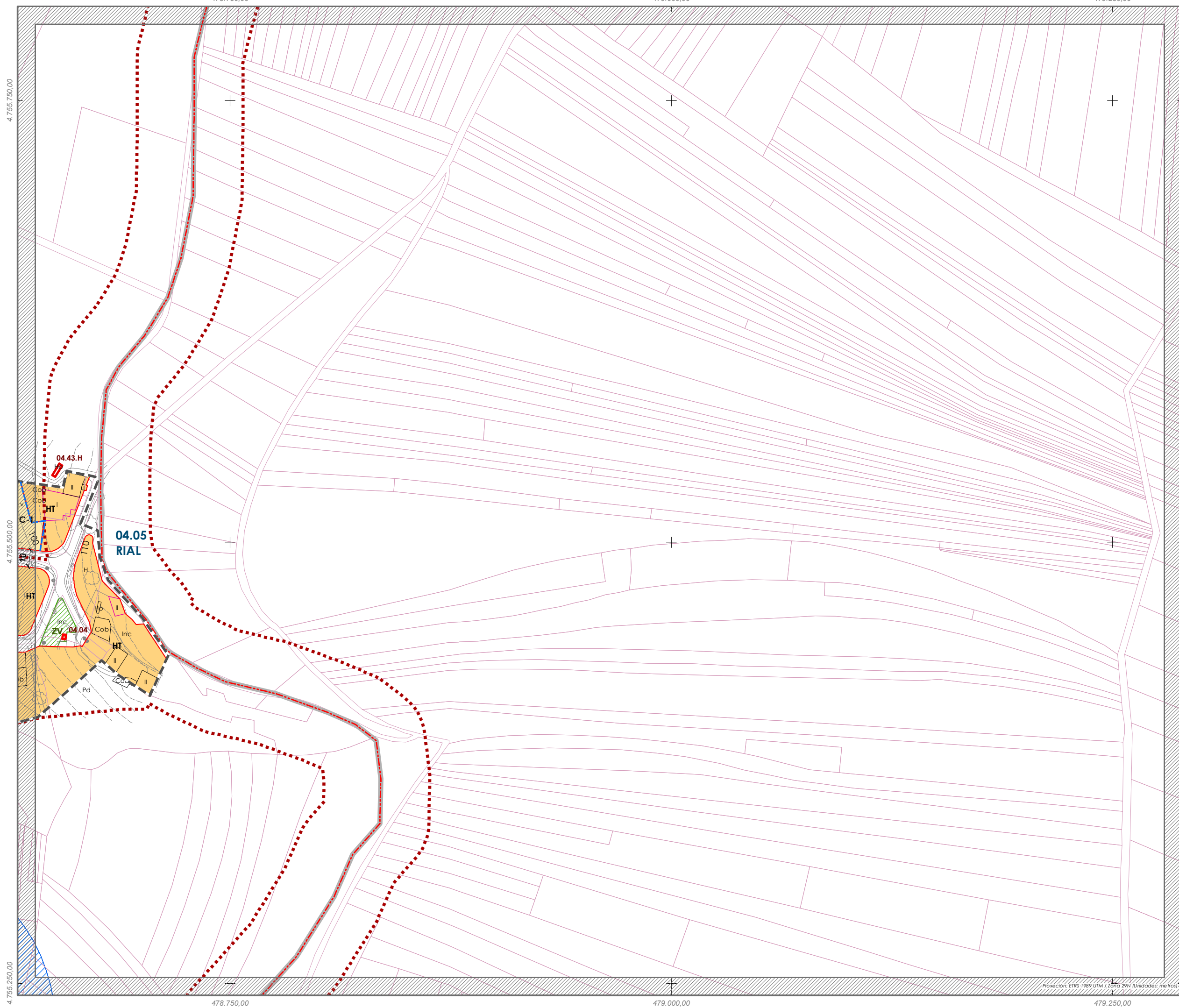
Concello de FISTERRA

Equipo redactor:
ALFONSO BOTANA
 Arquitecto

Asesor:
 Alfonso Botana Castelo Arquitecto
 Beatriz García Becerra Arquitecta
 Paula Fernández Otero Bióloga

Folla: 10/32
E03

PLAN XERAL DE ORDENACIÓN MUNICIPAL FISTERRA



SOLO URBANO

Delimitación de Solo Urbano (SU)

SOLO DE NÚCLEO RURAL

Delimitación de Solo de Núcleo Rural (SNR)

Solo de Núcleo Rural Histórico-Tradicional (HT)

Solo de Núcleo Rural Común (C)

(1) Parroquia (2) Numeración
Name

Afloracións Edificacións tradicionais

SOLO RÚSTICO

S. Rústico de Protección das Augas (SRPAG)

S. Rústico de Protección de Costas (SRPC)

S. Rústico de Prot. do Patrimonio Cultural (SRPPC)

SOLO URBANIZABLE

S. Urbanizable Delimitado Residencial

SIMBOLOXÍA

SISTEMAS XERAIS E DOTACIÓNIS LOCAIS

ESPAZOS LIBRES E ZONAS VERDES ZV

EQUIPAMENTOS EQ

INFRAESTRUTURAS DE SERVIZOS

EDAR Estación de Depuración de Augas Residuais
 AT Antena de telefonía

Liña de Media Tensión

PATRIMONIO CULTURAL

ARQUITECTÓNICO E ETNOGRÁFICO

01.01 Ambito protexido

Contorno de protección

Camiño de Santiago

PATRIMONIO ARQUEOLÓXICO

01.19 Grado de protección I: BIC (IA0000000) Código xacemento

Grado de Protección II: Protección integral

Grado de Protección III: Protección cautelar

L.I.C. Lugar de Interese Comunitario (Rede Natura 2000)

Liña de ribeira

Liña de Destinada Pública Máximo Terrestre (D.P.M.T.)

Liña de servidume de protección

Solo de núcleo rural afectado polo Plan de Ordenación do Litoral

Núcleo de Identidade Litoral (NIL)

Fase: **APROBACIÓN PROVISIONAL E DEFINITIVA**
Abril 2020

Plano: **V.13 ORDENACIÓN SOLO NÚCLEO RURAL**

Concello de FISTERRA
Equipo redactor:
ALFOVNO BOTANA
ARQUITECTURA E INGENIERÍA ESCARTEIRO

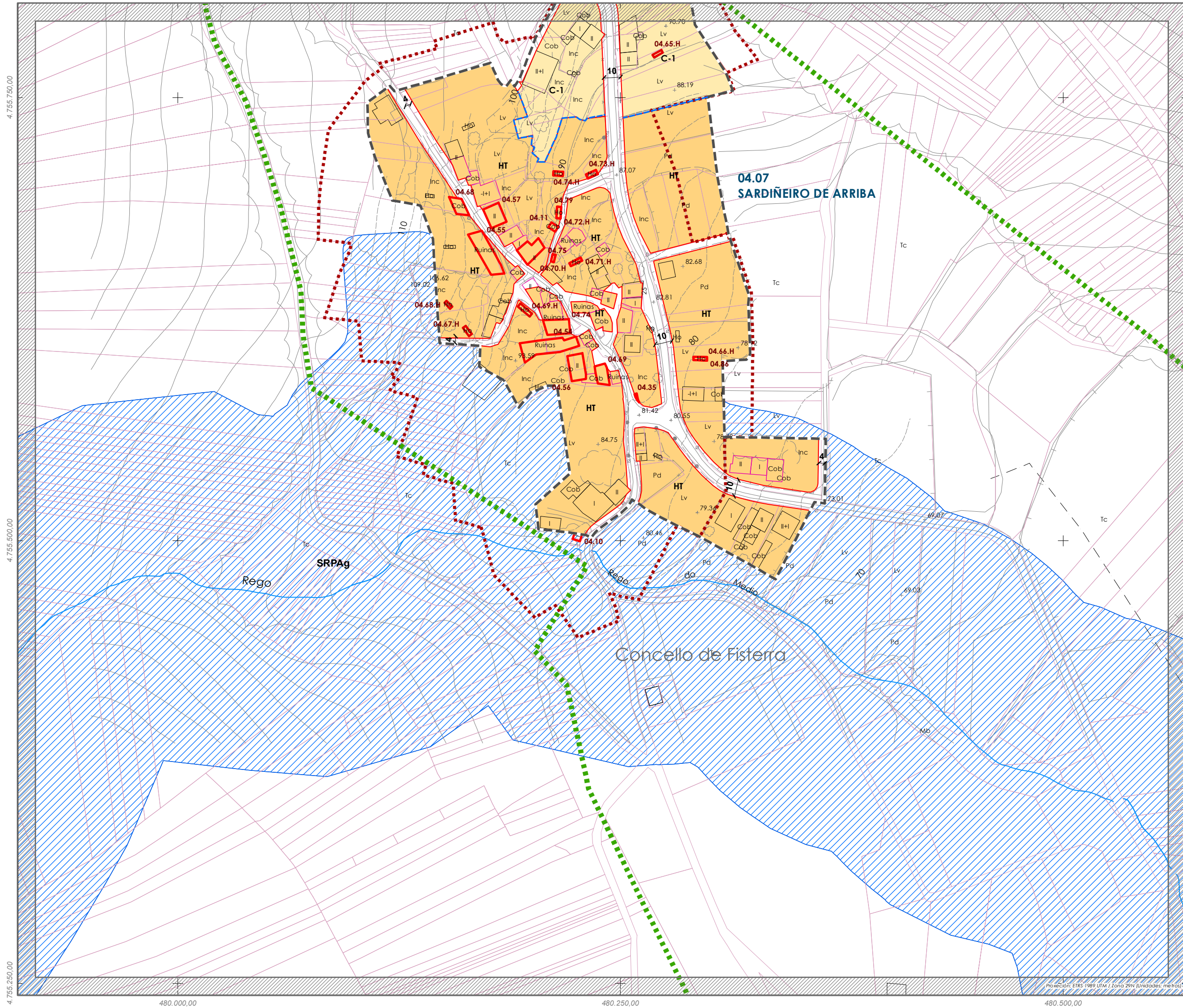
Asinan:
Alfonso Botana Castelo Arquitecto
Beatriz García Becerra Arquitecta
Paula Fernández Otero Bióloga

Folla: 11/32
E04

0 10 20 40 Metros
E 1:2.000

Proyección: ETRS 1989 UTM / Zona 29N (Unidades: metros)

PLAN XERAL DE ORDENACIÓN MUNICIPAL FISTERRA



SOLO URBANO

Delimitación de Solo Urbano (SU)

SOLO DE NÚCLEO RURAL

Delimitación de Solo de Núcleo Rural (SNR)

Solo de Núcleo Rural Histórico-Tradicional (HT)

Solo de Núcleo Rural Común (C)

00.00 DENLE
 (1) Parroquia (2) Numeración
 Nome

Alliacións Edificacións tradicionais
 Cambio de ordenanza

SOLO RÚSTICO

S. Rústico de Protección das Augas (SRPAG)

S. Rústico de Protección de Costas (SRPC)

S. Rústico de Prot. do Patrimonio Cultural (SRPPC)

SOLO URBANIZABLE

S. Urbanizable Delimitado Residencial

SIMBOLOXÍA

SISTEMAS XERAIS E DOTACIÓNS LOCAIS

ESPAZOS LIBRES E ZONAS VERDES EQUIPAMENTOS
 ZV EQ

INFRAESTRUTURAS DE SERVIZOS
 EDAR Estación de Depuración de Augas Residuais
 AT Antena de Telefonía

Liña de Media Tensión

PATRIMONIO CULTURAL

ARQUITECTÓNICO E ETNOGRÁFICO PATRIMONIO ARQUEOLÓXICO
 01.01 01.19

Ambito protexido Contorno de protección Camiño de Santiago
 Grado de protección I: BIC (A0000000) Código sacramento
 Grado de Protección II: Protección ilegal
 Grado de Protección III: Protección cautelar

L.I.C. Lugar de Interese Comunitario (Rede Natura 2000)

Liña de ribeira

Liña de Destinada Pública Máximo Terrestre (D.P.M.T.)

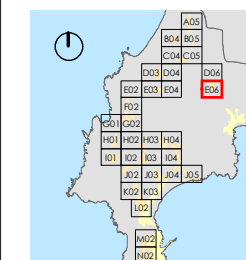
Liña de servidume de protección

Solo de núcleo rural afectado polo Plan de Ordenación do Litoral

Núcleo de Identidade Litoral (NIL)

Fase: **APROBACIÓN PROVISIONAL E DEFINITIVA**
 Abril 2020

Plano: **V.13 ORDENACIÓN SOLO NÚCLEO RURAL**

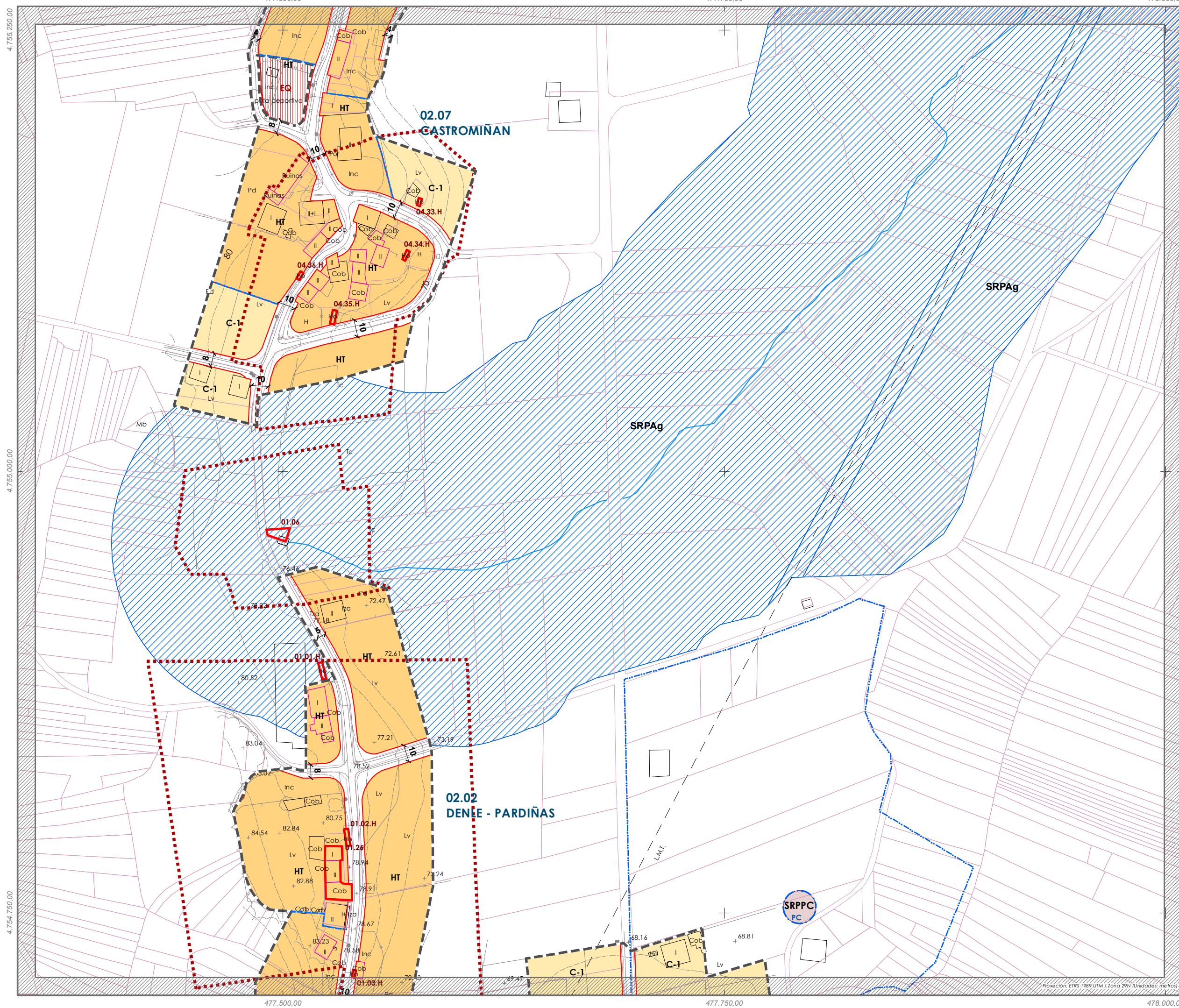


Concello de FISTERRA
 Equipo redactor:
ALFOVINO BOTANA
 Arquitectos
 Alfonso Botana Castelo Arquitecto
 Beatriz García Becerra Arquitecta
 Paula Fernández Otero Bióloga

Folla: 12/32
E06

Proyección: ETRS 1989 UTM / Zona 29N (Unidades: metros)

PLAN XERAL DE ORDENACIÓN MUNICIPAL FISTERRA



SOLO URBANO

Delimitación de Solo Urbano (SU)

SOLO DE NÚCLEO RURAL

Delimitación de Solo de Núcleo Rural (SNR)

Solo de Núcleo Rural Histórico-Tradicional (HT)

Solo de Núcleo Rural Común (C)

00.00 DENE

Alfiliacións
Cambio de ordenanza

SOLO RÚSTICO

S. Rústico de Protección das Augas (SRPAG)

S. Rústico de Protección de Costas (SRPC)

S. Rústico de Prot. do Patrimonio Cultural (SRPPC)

SOLO URBANIZABLE

S. Urbanizable Delimitado Residencial

SIMBOLOXÍA

SISTEMAS XERAIS E DOTACIÓNS LOCAIS

ESPAZOS LIBRES E ZONAS VERDES

ZV

EQUIPAMENTOS

EQ

INFRAESTRUTURAS DE SERVIZOS

EDAR Estación de Depuración de Augas Residuais

AT Antena de Telefonía

Liña de Media Tensión

PATRIMONIO CULTURAL

ARQUITECTÓNICO E ETNOGRÁFICO

01.01

Ambito protexido

Contorno de protección

Camiño de Santiago

PATRIMONIO ARQUEOLÓXICO

01.19

Grado de protección I: BIC

Grado de Protección II: Protección ilegal

Grado de Protección III: Protección cautelar

L.I.C. Lugar de Interese Comunitario (Rede Natura 2000)

Liña de ribeira

Liña de Destinada Pública Máximo Terrestre (D.P.M.T.)

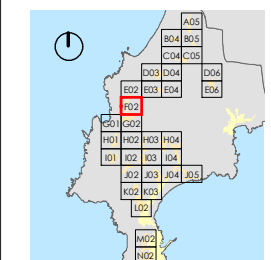
Liña de servidume de protección

Solo de núcleo rural afectado polo Plan de Ordenación do Litoral

Núcleo de Identidade Litoral (NIL)

Fase: **APROBACIÓN PROVISIONAL E DEFINITIVA**
Abril 2020

Plano: **V.13 ORDENACIÓN SOLO NÚCLEO RURAL**



Concello de FISTERRA
Equipo redactor:
ALFOVINO BOTANA
Arquitecto
Alfonso Botana Castelo Arquitecto
Beatriz García Becerra Arquitecta
Paula Fernández Otero Bióloga

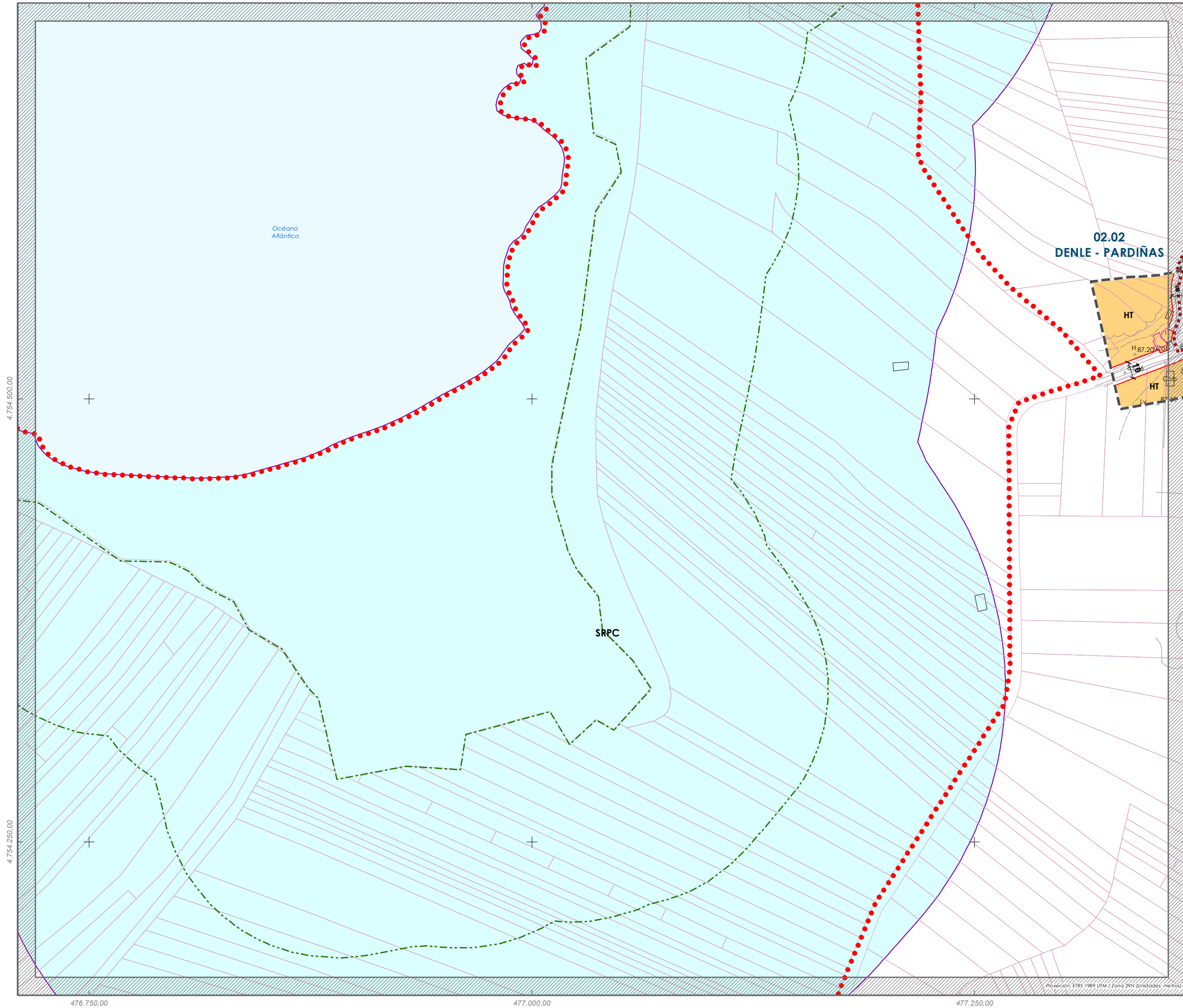
Folla: 13/32

F02

Proyección: ETRS 1989 UTM / Zona 29N (Unidades: metros)

0 10 20 40 Metros E 1:2.000

PLAN XERAL DE ORDENACIÓN MUNICIPAL FISTERRA



SOLO URBANO

Delimitación de Solo Urbano (SU)

SOLO DE NÚCLEO RURAL

Delimitación de Solo de Núcleo Rural (SNR)

Solo de Núcleo Rural Histórico-Tradicional (HT)

Solo de Núcleo Rural Común (C)

(1) Parroquia
(2) Numeración
00.00 DENLE Nome

Aliñación Edificacións tradicionais

SOLO RÚSTICO

S. Rústico de Protección das Augas (SRPAg)

S. Rústico de Protección de Costas (SRPC)

S. Rústico de Prot. do Patrimonio Cultural (SRPPC)

SOLO URBANIZABLE

S. Urbanizable Delimitado Residencial

SIMBOLOXÍA

SISTEMAS XERAIS E DOTACIÓNS LOCAIS

ESPAZOS LIBRES E ZONAS VERDES ZV

EQUIPAMENTOS EQ

INFRAESTRUTURAS DE SERVIZOS
 EDAR Estación de Depuración de Augas Residuais
 AT Antena de Telefonía

Lifa de Media Tensión

PATRIMONIO CULTURAL

ARQUITECTÓNICO E ETNOGRÁFICO

01.01 Ambito protexido

Contorno de protección

Camiño de Santiago

PATRIMONIO ARQUEOLÓXICO

01.19 Grado protección I: BIC

Grado de Protección II: Protección Integral

Grado de Protección III: Protección cautelar

L.I.C. Lugar de Interese Comunitario (Rede Natura 2000)

Lifa de ribeira

Lifa de Destinada Pública Máximo Terrestre (D.P.M.T.)

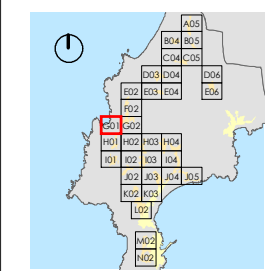
Lifa de servidume de protección

Solo de núcleo rural afectado polo Plan de Ordenación do Litoral

Núcleo de Identidade Litoral (NIL)

Fase: **APROBACIÓN PROVISIONAL E DEFINITIVA** Abril 2020

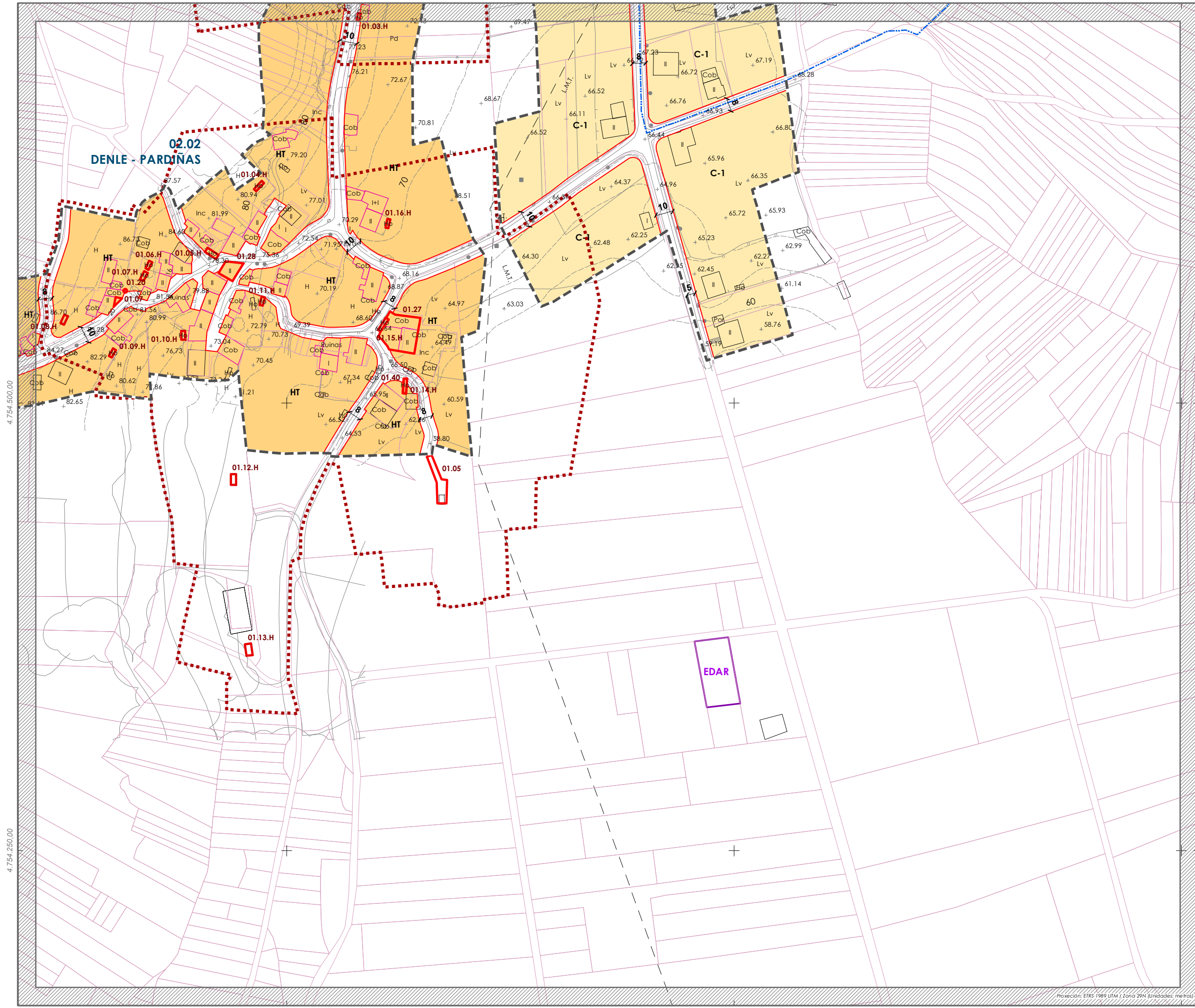
Plano: **V.13 ORDENACIÓN SOLO NÚCLEO RURAL**



Concello de FISTERRA
Equipo redactor:
ALFONSO BOTANA
Arquitecto
Alfonso Botana Castelo Arquitecto
Beatriz García Becerra Arquitecta
Paula Fernández Otero Bióloga

Folla: 14/32
G01

PLAN XERAL DE ORDENACIÓN MUNICIPAL FISTERRA



SOLO URBANO

Delimitación de Solo Urbano (SU)

SOLO DE NÚCLEO RURAL

Delimitación de Solo de Núcleo Rural (SNR)

Solo de Núcleo Rural Histórico-Tradicional (HT)

Solo de Núcleo Rural Común (C)

00.00 DENLE
 (1) Parroquia (2) Numeración
 Nome

Afloracións Edificacións tradicionais

SOLO RÚSTICO

S. Rústico de Protección das Augas (SRPAG)

S. Rústico de Protección de Costas (SRPC)

S. Rústico de Prot. do Patrimonio Cultural (SRPPC)

SOLO URBANIZABLE

S. Urbanizable Delimitado Residencial

SIMBOLOXÍA

SISTEMAS XERAIS E DOTACIÓNS LOCAIS

ESPAZOS LIBRES E ZONAS VERDES ZV

EQUIPAMENTOS EQ

INFRAESTRUTURAS DE SERVIZOS

EDAR Estación de Depuración de Augas Residuais

AT Antena de Telefonía

Liña de Media Tensión

PATRIMONIO CULTURAL

ARQUITECTÓNICO E ETNOGRÁFICO

01.01 Ambito protexido

Contorno de protección

Camiño de Santiago

PATRIMONIO ARQUEOLÓXICO

01.19 Grado de protección I: BIC

Grado de Protección II: Protección integral

Grado de Protección III: Protección cautelar

L.I.C. Lugar de Interese Comunitario (Rede Natura 2000)

Liña de ribeira

Liña de Defensa Pública Marítima Terrestre (D.P.M.T.)

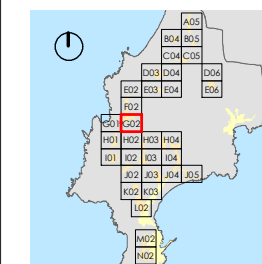
Liña de servidume de protección

Solo de núcleo rural afectado polo Plan de Ordenación do Litoral

Núcleo de Identidade Litoral (NIL)

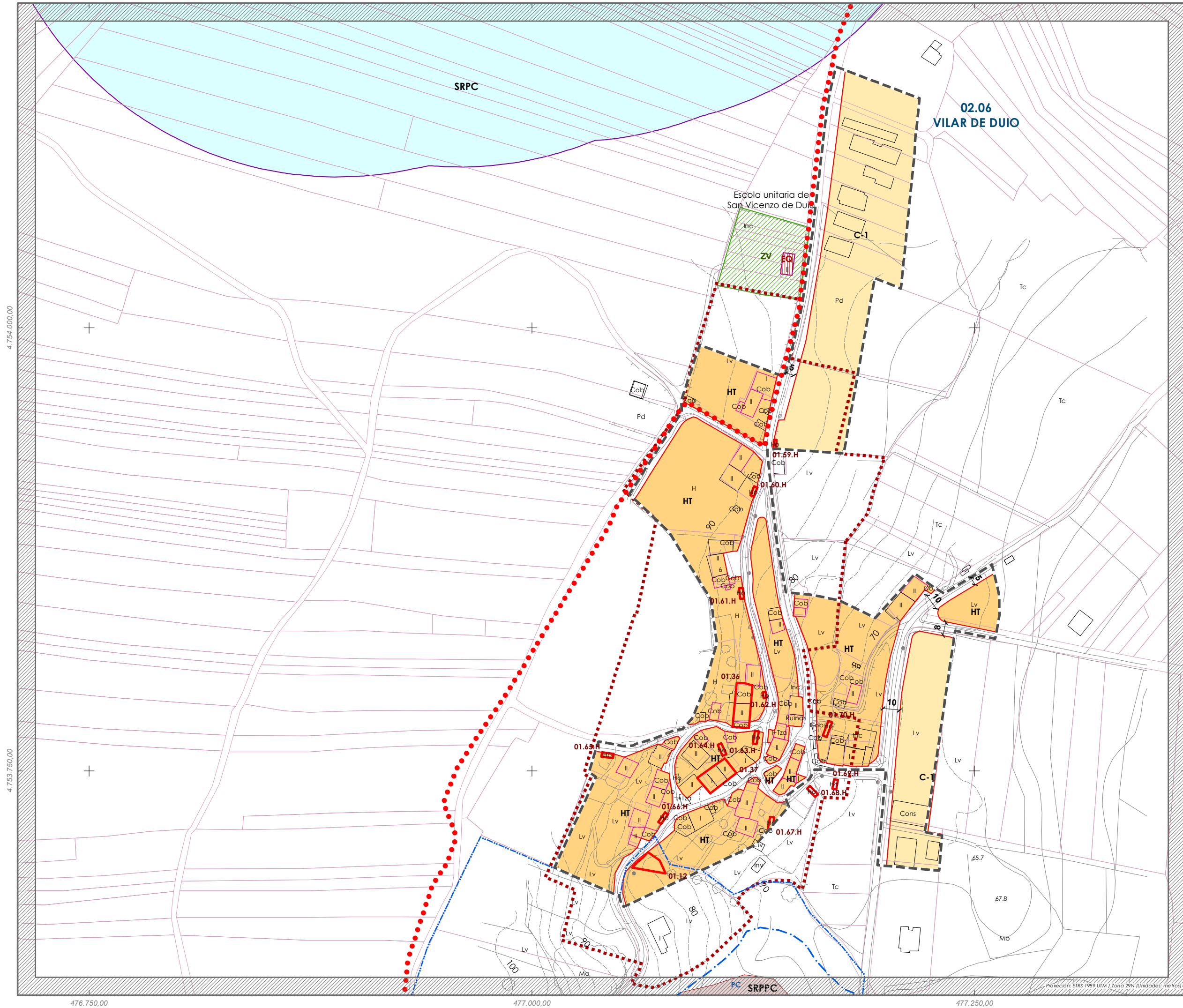
Fase: **APROBACIÓN PROVISIONAL E DEFINITIVA** Abril 2020

Plano: **V.13 ORDENACIÓN SOLO NÚCLEO RURAL**



Concello de FISTERRA
 Equipo redactor:
ALFOVINO BOTANA
 Arquitectos
 Alfovino Botana Castelo Arquitecto
 Beatriz García Becerra Arquitecta
 Paula Fernández Otero Bióloga

PLAN XERAL DE ORDENACIÓN MUNICIPAL FISTERRA



SOLO URBANO

Delimitación de Solo Urbano (SU)

SOLO DE NÚCLEO RURAL

Delimitación de Solo de Núcleo Rural (SNR)

Solo de Núcleo Rural Histórico-Tradicional (HT)

Solo de Núcleo Rural Común (C)

(1) Parroquia (2) Numeración
Nome

Aliñación Edificacións tradicionais

SOLO RÚSTICO

S. Rústico de Protección das Augas (SRPAg)

S. Rústico de Protección de Costas (SRPC)

S. Rústico de Prot. do Patrimonio Cultural (SRPPC)

SOLO URBANIZABLE

S. Urbanizable Delimitado Residencial

SIMBOLOXÍA

SISTEMAS XERAIS E DOTACIÓNS LOCAIS

ESPAZOS LIBRES E ZONAS VERDES ZV

EQUIPAMENTOS EQ

INFRAESTRUTURAS DE SERVIZOS
 EDAR Estación de Depuración de Augas Residuais
 AT Antena de Telefonía

Liña de Media Tensión

PATRIMONIO CULTURAL

ARQUITECTÓNICO E ETNOGRÁFICO

01.01 Ambito protexido

Contorno de protección

Camiño de Santiago

L.I.C. Lugar de Interese Comunitario (Rede Natura 2000)

Liña de ribeira

Liña de Deslinde Pública Máximo Terrestre (D.P.M.T.)

Liña de servidume de protección

Solo de núcleo rural afectado polo Plan de Ordenación do Litoral

Núcleo de Identidade Litoral (NIL)

PATRIMONIO ARQUEOLÓXICO

01.19 Grado protección I: BIC

Grado de Protección II: Protección integral

Grado de Protección III: Protección cautelar

Fase: **APROBACIÓN PROVISIONAL E DEFINITIVA** Abril 2020

Plano: **V.13 ORDENACIÓN SOLO NÚCLEO RURAL**

Concello de FISTERRA
Equipo redactor:
ALFOVO BOTANA
Arquitectos
Alfonso Botana Castelo Arquitecto
Beatriz García Becerra Arquitecta
Paula Fernández Otero Bióloga

Folla: 16/32
H01

0 10 20 40 60 80 100 Metros
E 1:2.000

PLAN XERAL DE ORDENACIÓN MUNICIPAL

FISTERRA

SOLO URBANO

Delimitación de Solo Urbano (SU)

SOLO DE NÚCLEO RURAL

Delimitación de Solo de Núcleo Rural (SNR)

Solo de Núcleo Rural Histórico-Tradicional (HT)

Solo de Núcleo Rural Común (C)

00.00
DENLE (1) Parroquia (2) Numeración
Nome

Afiliacións Edificacións tradicionais
 Cambio de ordenanza

SOLO RÚSTICO

S. Rústico de Protección das Augas (SRPAG)

S. Rústico de Protección de Costas (SRPC)

S. Rústico de Prot. do Patrimonio Cultural (SRPPC)

SOLO URBANIZABLE

S. Urbanizable Delimitado Residencial

SIMBOLOXÍA

SISTEMAS XERAIS E DOTACIÓNS LOCAIS

ESPAZOS LIBRES E ZONAS VERDES **ZV** EQUIPAMENTOS **EQ**

INFRAESTRUTURAS DE SERVIZOS
 EDAR Estación de Depuración de Augas Residuais
 AT Antena de Telefonía

Liña de Media Tensión

PATRIMONIO CULTURAL

ARQUITECTÓNICO E ETNOGRÁFICO **01.01** PATRIMONIO ARQUEOLÓXICO **01.19**

Ambito protexido Grado protección I: BIC
G40000000 Código xacemento

Contorno de protección Grado de Protección II: Protección Integral

Camiño de Santiago Grado de Protección III: Protección cautelar

L.I.C. Lugar de Interese Comunitario (Rede Natura 2000)

Liña de ribeira

Liña de Destinada Pública Máximo Terrestre (D.P.M.T.)

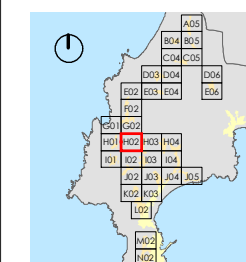
Liña de servidume de protección

Solo de núcleo rural afectado polo Plan de Ordenación do Litoral

Núcleo de Identidade Litoral (NIL)

Fase: **APROBACIÓN PROVISIONAL E DEFINITIVA** Abril 2020

Plano: **V.13 ORDENACIÓN SOLO NÚCLEO RURAL**



Concello de FISTERRA
Equipo redactor:
ALFONSO BOTANA
ARQUITECTURA URBANÍSTICA E TERRITORIAL
Alfonso Botana Castelo Arquitecto
Beatriz García Becerra Arquitecta
Paula Fernández Otero Bióloga

Folla: 17/32

H02

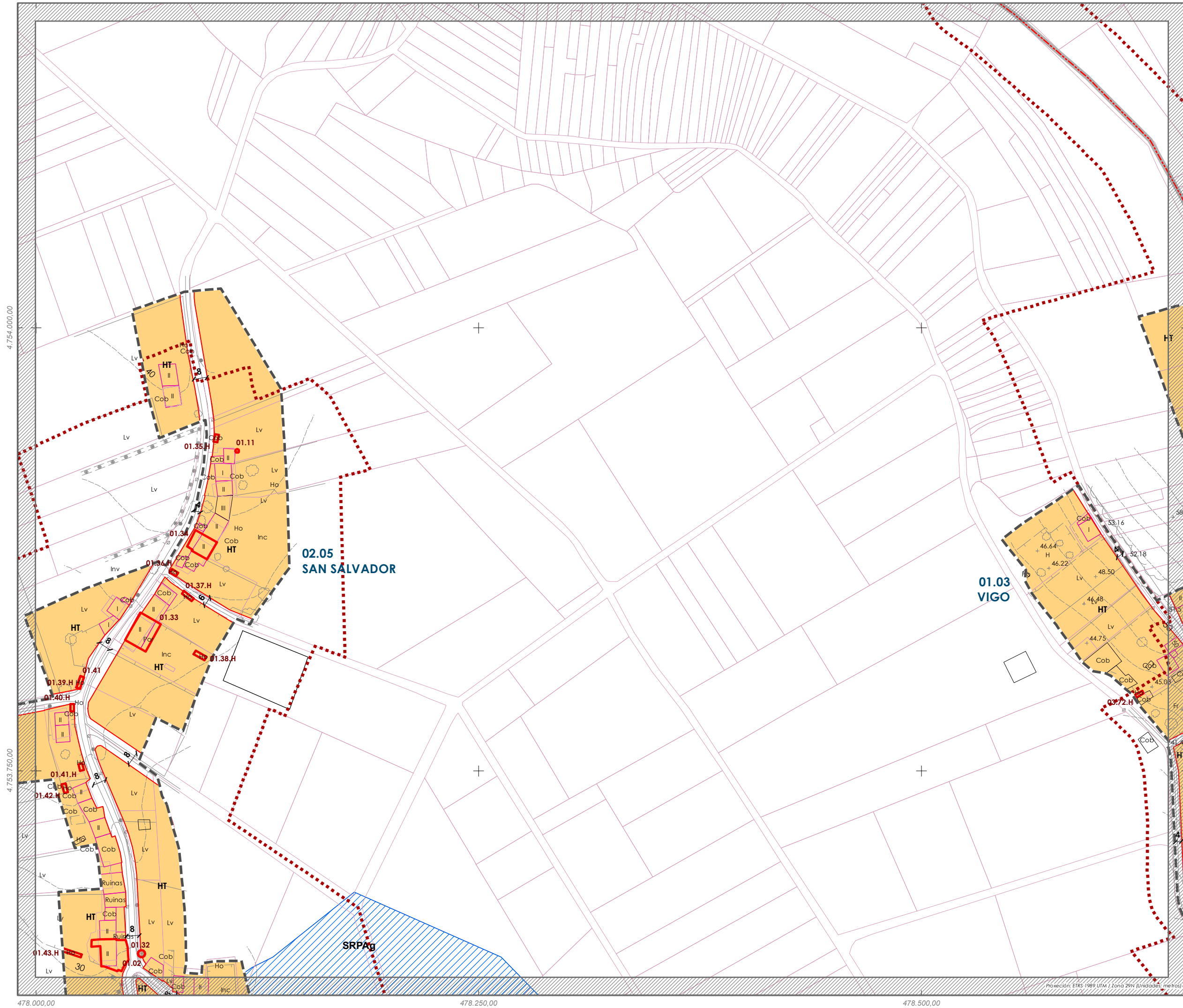
0 10 20 40 Metros E 1:2.000

Proyección: ETRS 1989 UTM / Zona 29N (Unidades: metros)

4.754.000,00

4.753.750,00

PLAN XERAL DE ORDENACIÓN MUNICIPAL FISTERRA



SOLO URBANO

Delimitación de Solo Urbano (SU)

SOLO DE NÚCLEO RURAL

Delimitación de Solo de Núcleo Rural (SNR)

Solo de Núcleo Rural Histórico-Tradicional (HT)

Solo de Núcleo Rural Común (C)

00.00
DENLE

Alfiliación
Cambio de ordenanza

SOLO RÚSTICO

S. Rústico de Protección das Augas (SRPAG)

S. Rústico de Protección de Costas (SRPC)

S. Rústico de Prot. do Patrimonio Cultural (SRPPC)

SOLO URBANIZABLE

S. Urbanizable Delimitado Residencial

SIMBOLOXÍA

SISTEMAS XERAIS E DOTACIÓN LOCAIS

ESPACIOS LIBRES E ZONAS VERDES
EQUIPAMENTOS

INFRAESTRUTURAS DE SERVIZOS

Estación de Depuración de Augas Residuais
Antena de telefonía

Liña de Media Tensión

PATRIMONIO CULTURAL

ARQUITECTÓNICO E ETNOGRÁFICO
PATRIMONIO ARQUEOLÓXICO

01.01
Ambito protexido
Grado de protección I: BIC
GIA000000 Código xacemento

Contorno de protección
Grado de Protección II: Protección integral

Camiño de Santiago
Grado de Protección III: Protección cautelar

L.I.C. Lugar de Interese Comunitario (Rede Natura 2000)

Liña de ribeira
Liña de Deslinde Público Máximo Terrestre (D.P.M.T.)
Liña de servidume de protección
Solo de núcleo rural afectado polo Plan de Ordenación do Litoral
Núcleo de Identidade Litoral (NIL)

Fase: APROBACIÓN PROVISIONAL E DEFINITIVA
Abril 2020

Plano: V.13 ORDENACIÓN SOLO NÚCLEO RURAL

Concello de FISTERRA
Equipo redactor:
ALFONSO BOTANA
Arquitecto
Alfonso Botana Castelo Arquitecto
Beatriz García Becerra Arquitecta
Paula Fernández Otero Bióloga

Folla: 18/32
H03

0 10 20 40 Metros
E 1:2.000

PLAN XERAL DE ORDENACIÓN MUNICIPAL

FISTERRA

SOLO URBANO

Delimitación de Solo Urbano (SU)

SOLO DE NÚCLEO RURAL

Delimitación de Solo de Núcleo Rural (SNR)
 Solo de Núcleo Rural Histórico-Tradicional (HT)
 Solo de Núcleo Rural Común (C)

00.00 DENLE
 (1) Parroquia (2) Numeración
 Name

Aliñación Edificacións tradicionais
 Cambio de ordenanza

SOLO RÚSTICO

S. Rústico de Protección das Augas (SRPAG)
 S. Rústico de Protección de Costas (SRPC)
 S. Rústico de Prot. do Patrimonio Cultural (SRPPC)

SOLO URBANIZABLE

S. Urbanizable Delimitado Residencial

SIMBOLOXÍA

SISTEMAS XERAIS E DOTACIÓNS LOCAIS

ESPAZOS LIBRES E ZONAS VERDES ZV

EQUIPAMENTOS EQ

INFRAESTRUTURAS DE SERVIZOS

EDAR Estación de Depuración de Augas Residuais
 AT Antena de Telefonía

Liña de Media Tensión

PATRIMONIO CULTURAL

ARQUITECTÓNICO E ETNOGRÁFICO
01.01
 Ambito protexido
 Contorno de protección
 Camiño de Santiago

PATRIMONIO ARQUEOLÓXICO
01.19
 Grado protección I: BIC (GA000000) Código sacramento
 Grado de Protección II: Protección integral
 Grado de Protección III: Protección cautelar

L.I.C. Lugar de Interese Comunitario (Rede Natura 2000)

Liña de ribeira
 Liña de Deslinde Público Marítimo Terrestre (D.P.M.T.)
 Liña de servidume de protección
 Solo de núcleo rural afectado polo Plan de Ordenación do Litoral
 Núcleo de Identidade Litoral (NIL)

Fase: **APROBACIÓN PROVISIONAL E DEFINITIVA**
 Abril 2020

Plano: V.13 ORDENACIÓN SOLO NÚCLEO RURAL

Concello de FISTERRA

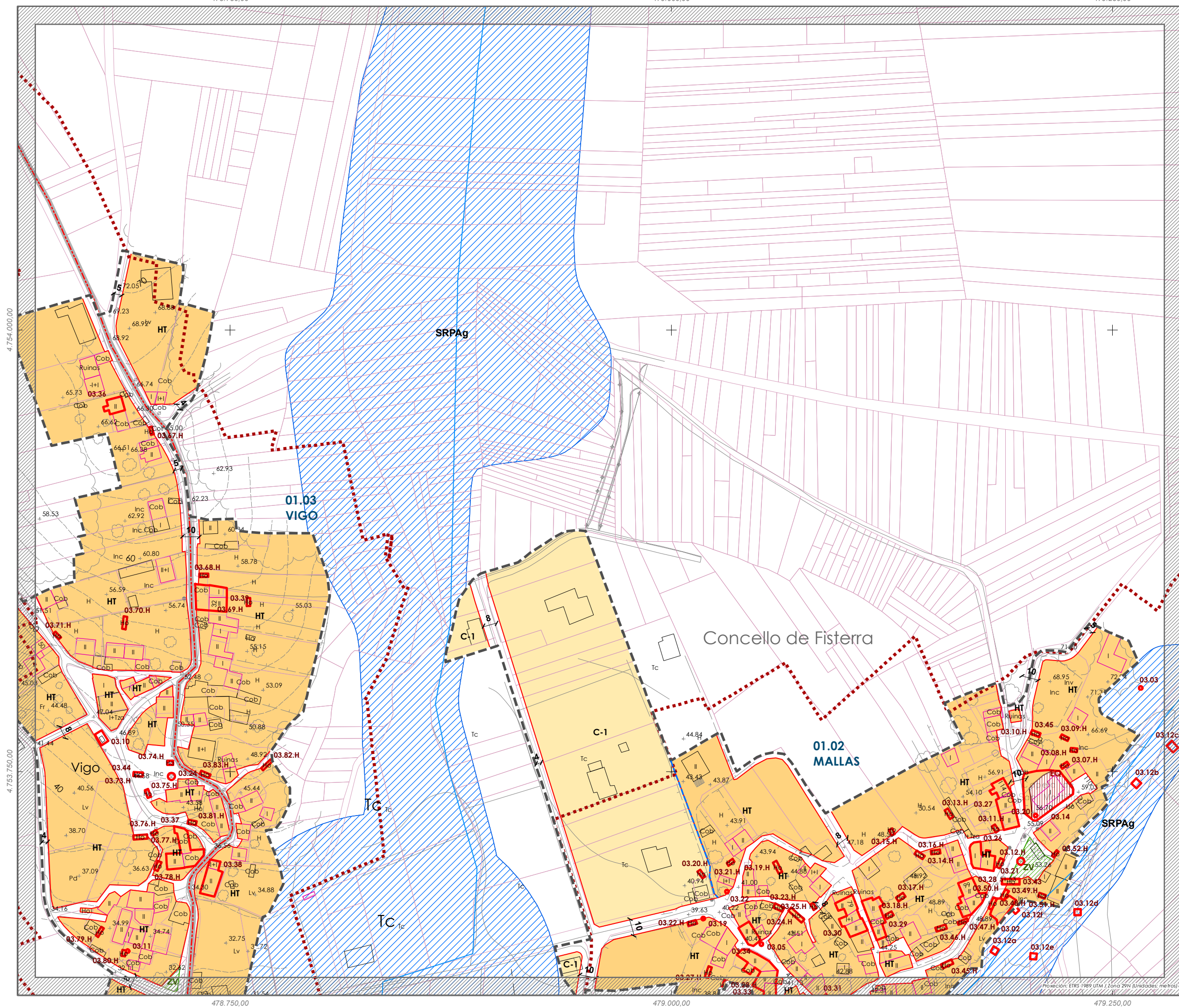
Equipo redactor:
ALFOVO BOTANA
 ALFOVO BOTANA Arquitectos

Alfonso Botana Castelo Arquitecto
 Beatriz García Becerra Arquitecta
 Paula Fernández Otero Bióloga

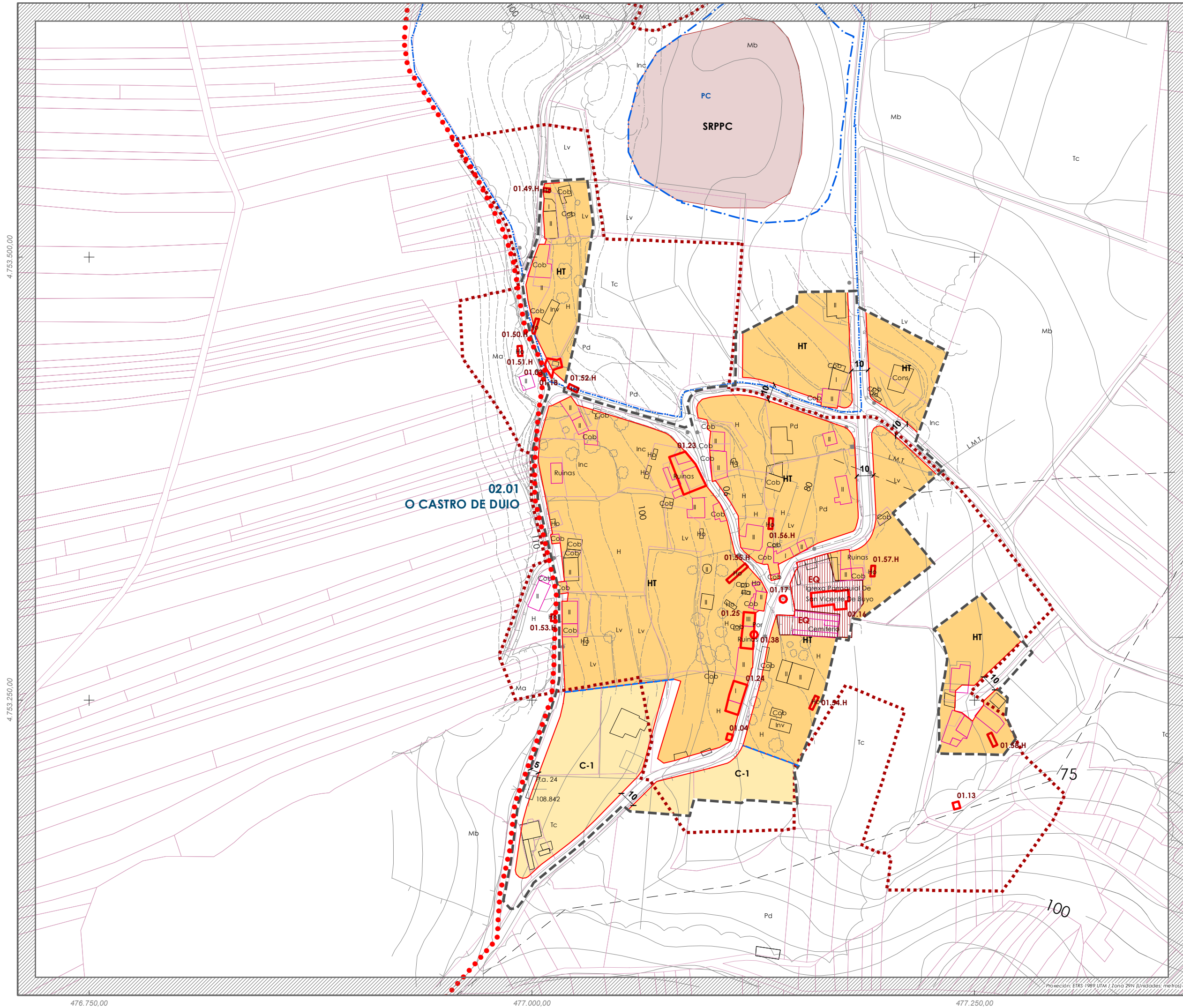
Folla: 19/32

H04

0 10 20 40 60 80 100 Metros
 E 1:2.000



PLAN XERAL DE ORDENACIÓN MUNICIPAL FISTERRA



SOLO URBANO

Delimitación de Solo Urbano (SU)

SOLO DE NÚCLEO RURAL

Delimitación de Solo de Núcleo Rural (SNR)

Solo de Núcleo Rural Histórico-Tradicional (HT)

Solo de Núcleo Rural Común (C)

00.00 DENLE
 (1) Parroquia (2) Numeración
 Nome

Alliacións Edificacións tradicionais
 Cambio de ordenanza

SOLO RÚSTICO

S. Rústico de Protección das Augas (SRPAg)

S. Rústico de Protección de Costas (SRPC)

S. Rústico de Prot. do Patrimonio Cultural (SRPPC)

SOLO URBANIZABLE

S. Urbanizable Delimitado Residencial

SIMBOLOXÍA

SISTEMAS XERAIS E DOTACIÓNS LOCAIS

ESPAZOS LIBRES E ZONAS VERDES

EQUIPAMENTOS

INFRAESTRUTURAS DE SERVIZOS

Estación de Depuración de Augas Residuais
 Antena de telefonía

Liña de Media Tensión

PATRIMONIO CULTURAL

ARQUITECTÓNICO E ETNOGRÁFICO

01.01

Ambito protexido

Contorno de protección

Camiño de Santiago

L.I.C. Lugar de Interese Comunitario (Rede Natura 2000)

Liña de ribeira

Liña de Deslinde Pública Máximo Terrestre (D.P.M.T.)

Liña de servidume de protección

Solo de núcleo rural afectado polo Plan de Ordenación do Litoral

Núcleo de Identidade Litoral (NIL)

PATRIMONIO ARQUEOLÓXICO

01.19

Grado de protección I: BIC (04000000) Código xacemento

Grado de Protección II: Protección integral

Grado de Protección III: Protección cautelar

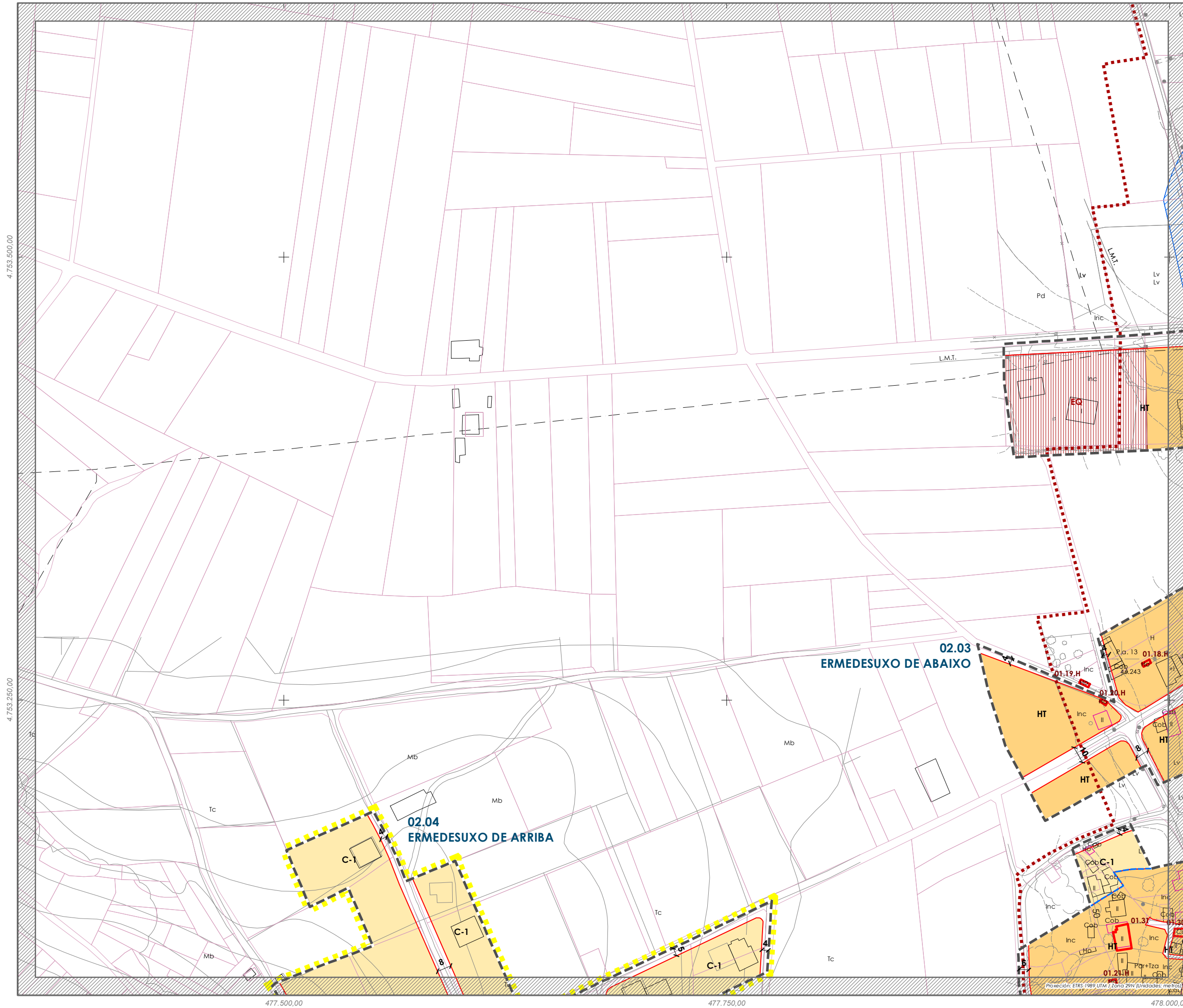
Fase: **APROBACIÓN PROVISIONAL E DEFINITIVA**
 Abril 2020

Plano: **V.13 ORDENACIÓN SOLO NÚCLEO RURAL**

Concello de FISTERRA
 Equipo redactor:
ALFOVO BOTANA
 Arquitecto
 Alfonso Botana Castelo Arquitecto
 Beatriz García Becerra Arquitecta
 Paula Fernández Otero Bióloga

Folla: 20/32
101

PLAN XERAL DE ORDENACIÓN MUNICIPAL FISTERRA



SOLO URBANO

Delimitación de Solo Urbano (SU)

SOLO DE NÚCLEO RURAL

Delimitación de Solo de Núcleo Rural (SNR)

Solo de Núcleo Rural Histórico-Tradicional (HT)

Solo de Núcleo Rural Común (C)

00.00
DENLE

Alfiliacións
Cambio de ordenanza

SOLO RÚSTICO

S. Rústico de Protección das Augas (SRPAG)

S. Rústico de Protección de Costas (SRPC)

S. Rústico de Prot. do Patrimonio Cultural (SRPPC)

SOLO URBANIZABLE

S. Urbanizable Delimitado Residencial

SIMBOLOXÍA

SISTEMAS XERAIS E DOTACIÓNS LOCAIS

ESPAZOS LIBRES E ZONAS VERDES

ZV

EQUIPAMENTOS

EQ

INFRAESTRUTURAS DE SERVIZOS

EDAR Estación de Depuración de Augas Residuais

AT Antena de Telefonía

Liña de Media Tensión

PATRIMONIO CULTURAL

ARQUITECTÓNICO E ETNOGRÁFICO

01.01

Ambito protexido

Contorno de protección

Camión de Santiago

L.I.C. Lugar de Interese Comunitario (Rede Natura 2000)

Liña de ribeira

Liña de Deslinde Pública Máximo Terrestre (D.P.M.T.)

Liña de servidume de protección

Solo de núcleo rural afectado polo Plan de Ordenación do Litoral

Núcleo de Identidade Litoral (NIL)

PATRIMONIO ARQUEOLÓXICO

01.19

Grado de protección I: BIC

Grado de Protección II: Protección Integral

Grado de Protección III: Protección cautelar

Fase: **APROBACIÓN PROVISIONAL E DEFINITIVA**
Abril 2020

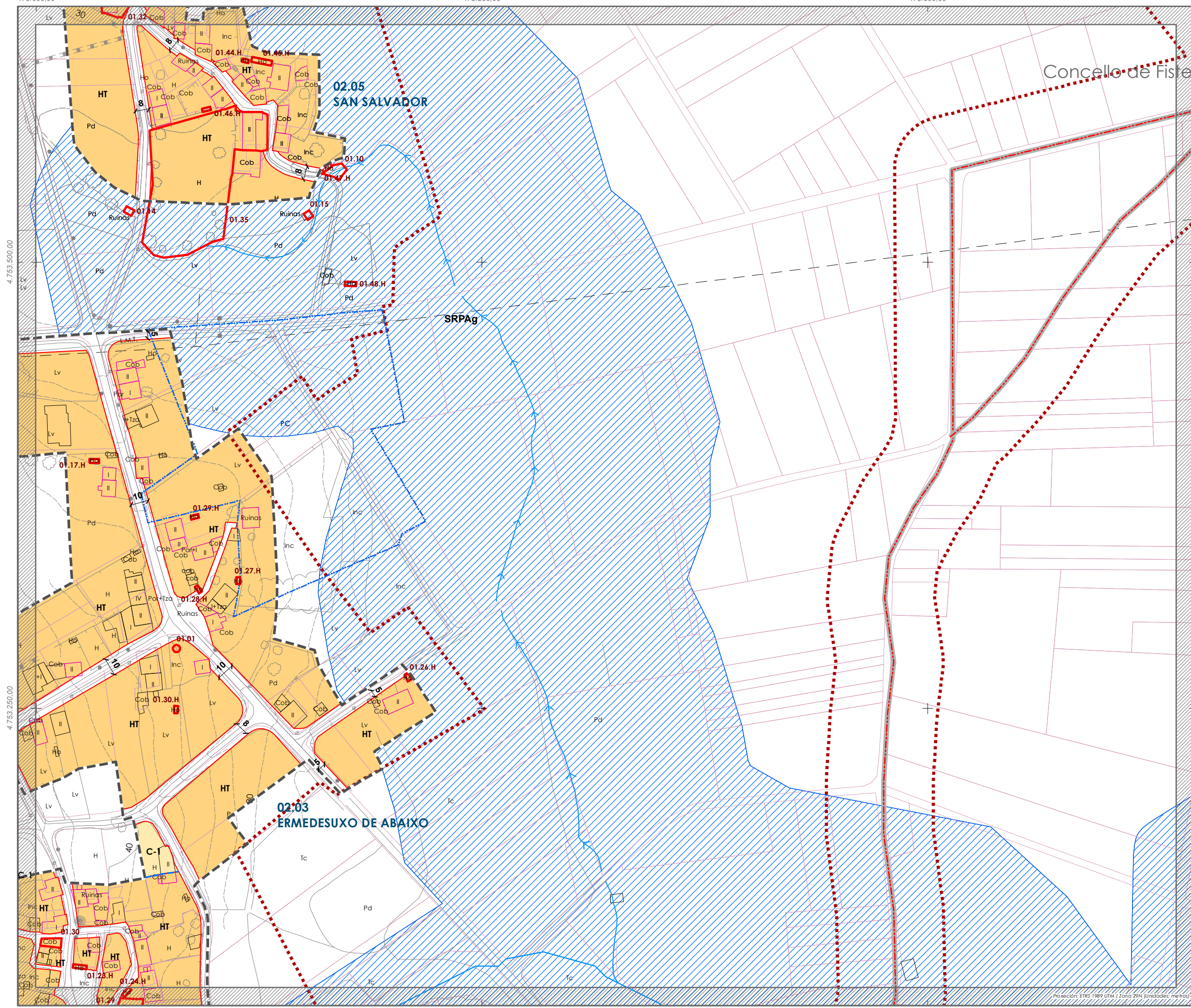
Plano: **V.13 ORDENACIÓN SOLO NÚCLEO RURAL**

Concello de FISTERRA
Equipo redactor:
ALFOVO BOTANA
Alfonso Botana Castelo Arquitecto
Beatriz García Becerra Arquitecta
Paula Fernández Otero Bióloga
Folla: 21/32
102

PLAN XERAL DE ORDENACIÓN MUNICIPAL

FISTERRA

Concello de Fisterra



SOLO URBANO

Delimitación de Solo Urbano (SU)

SOLO DE NÚCLEO RURAL

Delimitación de Solo de Núcleo Rural (SNR)

Solo de Núcleo Rural Histórico-Tradicional (HT)

Solo de Núcleo Rural Común (C)

00.00 DENLE
 (1) Parroquia (2) Numeración
 Nome

Alfacementos Edificacións tradicionais
 Cambio de ordenanza

SOLO RÚSTICO

S. Rústico de Protección das Augas (SRPAG)

S. Rústico de Protección de Costas (SRPC)

S. Rústico de Prot. do Patrimonio Cultural (SRPPC)

SOLO URBANIZABLE

S. Urbanizable Delimitado Residencial

SIMBOLOXÍA

SISTEMAS XERAIS E DOTACIÓNS LOCAIS

ESPAZOS LIBRES E ZONAS VERDES EQUIPAMENTOS
 ZV EQ

INFRAESTRUTURAS DE SERVIZOS

EDAR Estación de Depuración de Augas Residuais
 AT Antena de Telefonía

Liña de Media Tensión

PATRIMONIO CULTURAL

ARQUITECTÓNICO E ETNOGRÁFICO PATRIMONIO ARQUEOLÓXICO
 01.01 01.19

Ambito protexido
 Contorno de protección
 Camiño de Santiago

Grado de protección I: BIC (GA000000) Código xacemento
 Grado de Protección II: Protección ilegal
 Grado de Protección III: Protección cautelar

L.I.C. Lugar de Interese Comunitario (Rede Natura 2000)

Liña de ribeira
 Liña de Destinada Pública Máximo Terrestre (D.P.M.T.)
 Liña de servidume de protección

Solo de núcleo rural afectado polo Plan de Ordenación do Litoral
 Núcleo de Identidade Litoral (NIL)

Fase: APROBACIÓN PROVISIONAL E DEFINITIVA
 Abril 2020

Plano: V.13 ORDENACIÓN SOLO NÚCLEO RURAL

Concello de FISTERRA
 Equipo redactor:
ALFOVO BOTANA
 Alfovo Botana Castelo Arquitecto
 Beatriz García Becerra Arquitecta
 Paula Fernández Otero Bióloga

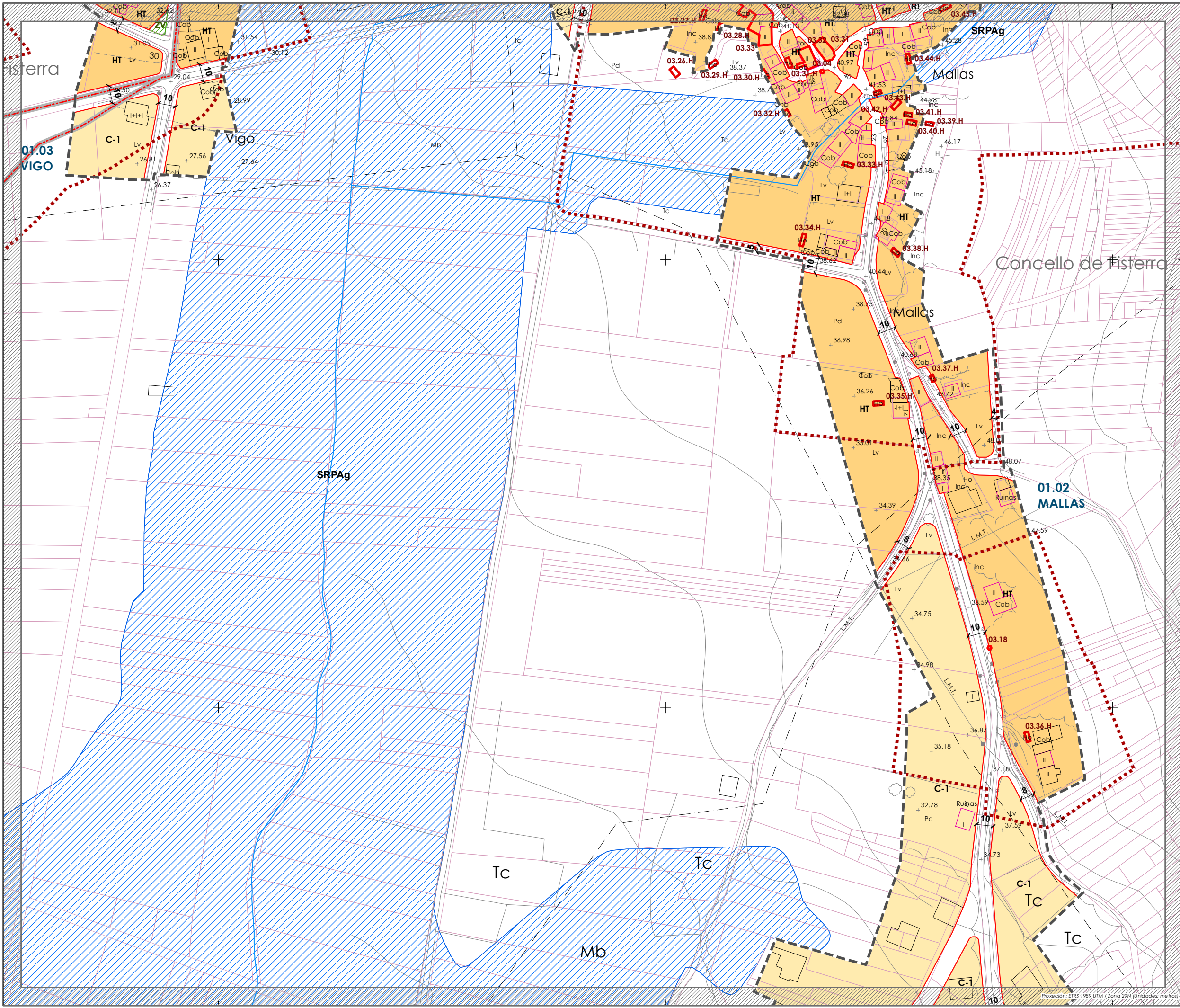
Folla: 22/32
103

478.750,00

479.000,00

479.250,00

PLAN XERAL DE ORDENACIÓN MUNICIPAL FISTERRA



- SOLO URBANO**
- Delimitación de Solo Urbano (SU)
- SOLO DE NÚCLEO RURAL**
- Delimitación de Solo de Núcleo Rural (SNR)
 - Solo de Núcleo Rural Histórico-Tradicional (HT)
 - Solo de Núcleo Rural Común (C)
- SOLO RÚSTICO**
- S. Rústico de Protección das Augas (SRPAG)
 - S. Rústico de Protección de Costas (SRPC)
 - S. Rústico de Prot. do Patrimonio Cultural (SRPPC)
- SOLO URBANIZABLE**
- S. Urbanizable Delimitado Residencial

SIMBOLOXÍA

SISTEMAS XERAIS E DOTACIÓNS LOCAIS

ESPAZOS LIBRES E ZONAS VERDES

- ZV
- EQ

INFRAESTRUTURAS DE SERVIZOS

- EDAR
- AT
- Estación de Depuración de Augas Residuais
- Antena de Telefonía
- Liña de Media Tensión

PATRIMONIO CULTURAL

ARQUITECTÓNICO E ETNOGRÁFICO

- 01.01
- Ambito protexido
- Contorno de protección
- Camión de Santiago
- L.I.C. Lugar de Interese Comunitario (Rede Natura 2000)
- Liña de ribeira
- Liña de Deslinde Pública Marítimo Terrestre (D.P.M.T.)
- Liña de servidume de protección
- Solo de núcleo rural afectado polo Plan de Ordenación do Litoral
- Núcleo de Identidade Litoral (NIL)

PATRIMONIO ARQUEOLÓXICO

- 01.19
- Grado protección I: BIC (GA000000) Código xacemento
- Grado de Protección II: Protección ilegal
- Grado de Protección III: Protección cautelar

Fase: **APROBACIÓN PROVISIONAL E DEFINITIVA**
Abril 2020

Plano: **V.13 ORDENACIÓN SOLO NÚCLEO RURAL**

Concello de FISTERRA

Equipo redactor: **ALFOVINO BOTANA**

Asesor: Alfonso Botana Castelo Arquitecto
Beatriz García Becerra Arquitecta
Paula Fernández Otero Bióloga

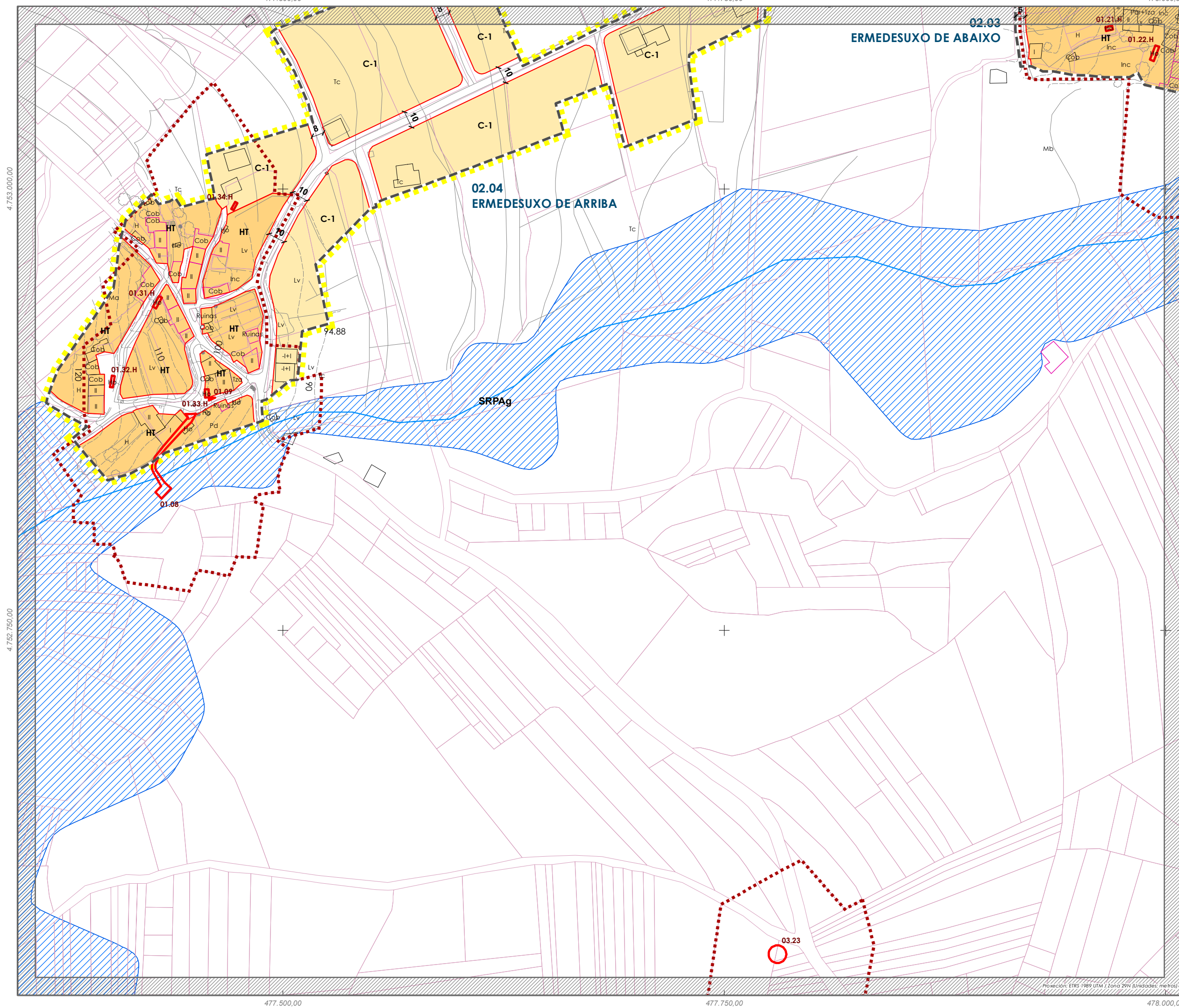
Folla: 23/32

104

Proyección: ETRS 1989 UTM / Zona 29N (Unidades: metros)

0 10 20 40 Metros E 1:2.000

PLAN XERAL DE ORDENACIÓN MUNICIPAL FISTERRA



- SOLO URBANO**
- Delimitación de Solo Urbano (SU)
- SOLO DE NÚCLEO RURAL**
- Delimitación de Solo de Núcleo Rural (SNR)
 - Solo de Núcleo Rural Histórico-Tradicional (HT)
 - Solo de Núcleo Rural Común (C)
- SOLO RÚSTICO**
- S. Rústico de Protección das Augas (SRPAG)
 - S. Rústico de Protección de Costas (SRPC)
 - S. Rústico de Prot. do Patrimonio Cultural (SRPPC)
- SOLO URBANIZABLE**
- S. Urbanizable Delimitado Residencial

SIMBOLOXÍA

SISTEMAS XERAIS E DOTACIÓNS LOCAIS

ESPAZOS LIBRES E ZONAS VERDES: ZV

EQUIPAMENTOS: EQ

INFRAESTRUTURAS DE SERVIZOS

EDAR: Estación de Depuración de Augas Residuais

AT: Antena de Telefonía

Liña de Media Tensión

PATRIMONIO CULTURAL

ARQUITECTÓNICO E ETNOGRÁFICO: 01.01

- Ambito protexido
- Contorno de protección
- Camión de Santiago

PATRIMONIO ARQUEOLÓXICO: 01.19

- Grado de protección I: BIC
- Grado de Protección II: Protección Integral
- Grado de Protección III: Protección cautelar

L.I.C. Lugar de Interese Comunitario (Rede Natura 2000)

Liña de ribeiro

Liña de Deslinde Pública Máximo Terrestre (D.P.M.T.)

Liña de servidume de protección

Solo de núcleo rural afectado polo Plan de Ordenación do Litoral

Núcleo de Identidade Litoral (NIL)

Fase: **APROBACIÓN PROVISIONAL E DEFINITIVA** Abril 2020

Plano: **V.13 ORDENACIÓN SOLO NÚCLEO RURAL**

Concello de FISTERRA

Equipo redactor: **ALFOVNO BOTANA**

Alfonso Botana Castelo Arquitecto

Beatriz García Becerra Arquitecta

Paula Fernández Otero Bióloga

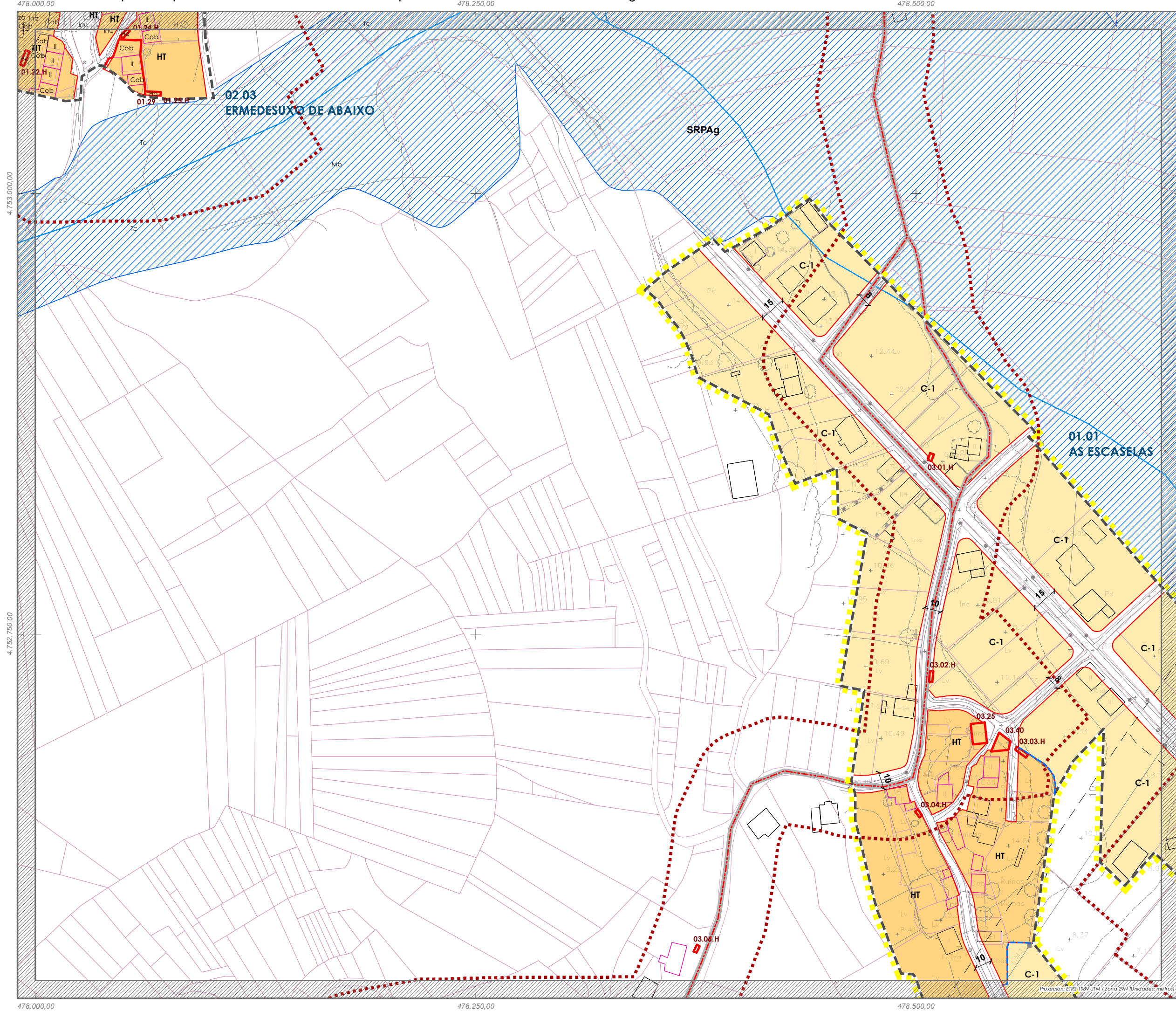
Folla: 24/32

J02

Projección: ETRS 1989 UTM 1 Zona 29N (Unidades: metros)

0 10 20 40 E 1:2.000

PLAN XERAL DE ORDENACIÓN MUNICIPAL FISTERRA



SOLO URBANO

Delimitación de Solo Urbano (SU)

SOLO DE NÚCLEO RURAL

Delimitación de Solo de Núcleo Rural (SNR)

Solo de Núcleo Rural Histórico-Tradicional (HT)

Solo de Núcleo Rural Común (C)

00.00 DENLE
 (1) Parroquia (2) Numeración
 Name

Alliacións Edificacións tradicionais
 Cambio de ordenanza

SOLO RÚSTICO

S. Rústico de Protección das Augas (SRPAG)

S. Rústico de Protección de Costas (SRPC)

S. Rústico de Prot. do Patrimonio Cultural (SRPPC)

SOLO URBANIZABLE

S. Urbanizable Delimitado Residencial

SIMBOLOXÍA

SISTEMAS XERAIS E DOTACIÓNS LOCAIS

ESPAZOS LIBRES E ZONAS VERDES

ZV EQUIPAMENTOS EQ

INFRAESTRUTURAS DE SERVIZOS

EDAR Estación de Depuración de Augas Residuais
 AT Antena de Telefonía

Liña de Media Tensión

PATRIMONIO CULTURAL

ARQUITECTÓNICO E ETNOGRÁFICO

01.01 Ambito protexido

Contorno de protección

Camión de Santiago

L.I.C. Lugar de Interese Comunitario (Rede Natura 2000)

Liña de ribeira

Liña de Destinación Pública Máximo Terrestre (D.P.M.T.)

Liña de servidume de protección

Solo de núcleo rural afectado polo Plan de Ordenación do Litoral

Núcleo de Identidade Litoral (NIL)

PATRIMONIO ARQUEOLÓXICO

01.19

Grado protección I: BIC

Grado de Protección II: Protección integral

Grado de Protección III: Protección cautelar

Fase: **APROBACIÓN PROVISIONAL E DEFINITIVA**
 Abril 2020

Plano: **V.13 ORDENACIÓN SOLO NÚCLEO RURAL**

Concello de FISTERRA

Equipo redactor:
ALFOVNO BOTANA
 Arquitecto

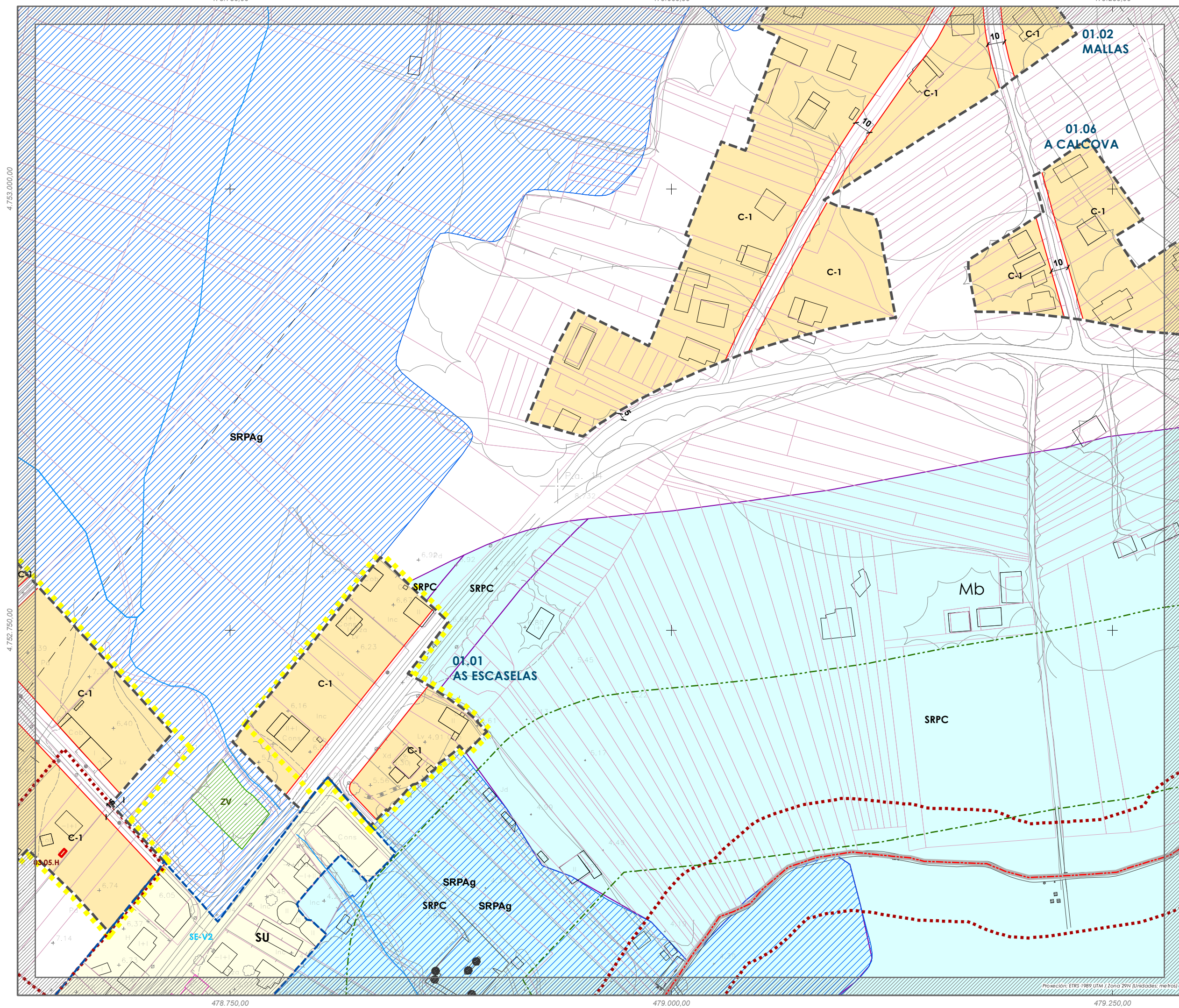
Asesor:
 Alfonso Botana Castelo Arquitecto
 Beatriz García Becerra Arquitecta
 Paula Fernández Otero Bióloga

Folla: 25/32

J03

0 10 20 40 Metros E 1:2.000

PLAN XERAL DE ORDENACIÓN MUNICIPAL FISTERRA



- SOLO URBANO**
- Delimitación de Solo Urbano (SU)
- SOLO DE NÚCLEO RURAL**
- Delimitación de Solo de Núcleo Rural (SNR)
 - Solo de Núcleo Rural Histórico-Tradicional (HT)
 - Solo de Núcleo Rural Común (C)
- SOLO RÚSTICO**
- S. Rústico de Protección das Augas (SRPAg)
 - S. Rústico de Protección de Costas (SRPC)
 - S. Rústico de Prot. do Patrimonio Cultural (SRPPC)
- SOLO URBANIZABLE**
- S. Urbanizable Delimitado Residencial

SIMBOLOXÍA

SISTEMAS XERAIS E DOTACIÓNS LOCAIS

- ESPAZOS LIBRES E ZONAS VERDES (ZV)
- EQUIPAMENTOS (EQ)

INFRAESTRUTURAS DE SERVIZOS

- EDAR (Estación de Depuración de Augas Residuais)
- AT (Antena de Telefonía)
- Liña de Media Tensión

PATRIMONIO CULTURAL

ARQUITECTÓNICO E ETNOGRÁFICO

- 01.01: Ambito protexido
- Contorno de protección
- Camión de Santiago

PATRIMONIO ARQUEOLÓXICO

- 01.19: Grado de protección I: BIC
- Grado de Protección II: Protección ilegal
- Grado de Protección III: Protección cautelar

LI.C. Lugar de Interese Comunitario (Rede Natura 2000)

- Liña de ribeira
- Liña de Destinada Pública Máximo Terrestre (D.P.M.T.)
- Liña de servidume de protección
- Solo de núcleo rural afectado polo Plan de Ordenación do Litoral
- Núcleo de Identidade Litoral (NIL)

Fase: **APROBACIÓN PROVISIONAL E DEFINITIVA**
Abril 2020

Plano: **V.13 ORDENACIÓN SOLO NÚCLEO RURAL**

Concello de FISTERRA

Equipo redactor:
ALFOVNO BOTANA
Arquitectos

Alfonso Botana Castelo Arquitecto
Beatriz García Becerra Arquitecta
Paula Fernández Otero Bióloga

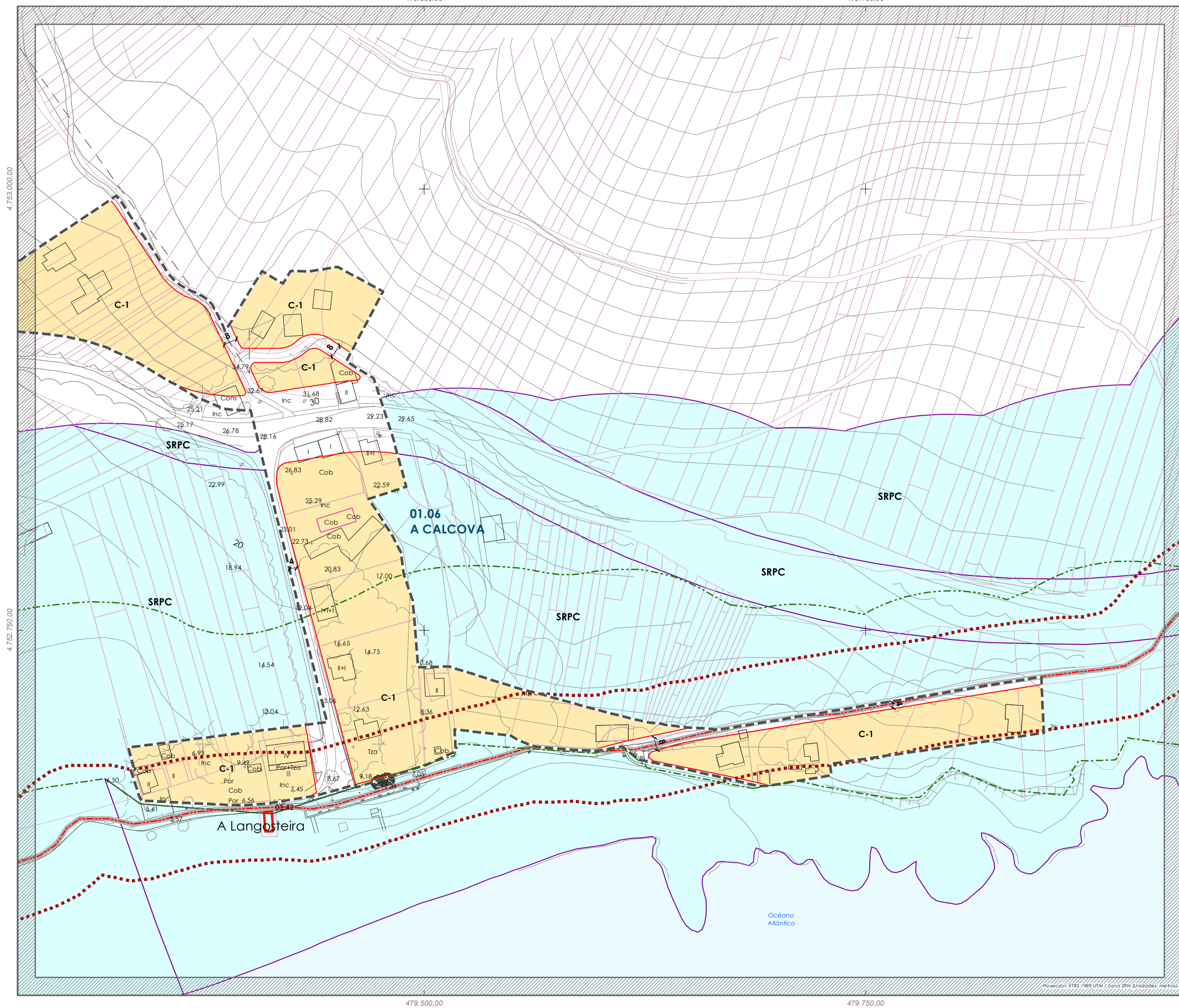
Folla: 26/32

J04

Projección: ETRS 1989 UTM / Zona 29N (Unidades: metros)

0 10 20 40 Metros E 1:2.000

PLAN XERAL DE ORDENACIÓN MUNICIPAL FISTERRA



SOLO URBANO

Delimitación de Solo Urbano (SU)

SOLO DE NÚCLEO RURAL

Delimitación de Solo de Núcleo Rural (SNR)

Solo de Núcleo Rural Histórico-Tradicional (HT)

Solo de Núcleo Rural Común (C)

00.00 DENLE
 (1) Parroquia (2) Numeración
 Nome

Alfiliacións Edificacións tradicionais
 Cambio de ordenanza

SOLO RÚSTICO

S. Rústico de Protección das Augas (SRPAg)

S. Rústico de Protección de Costas (SRPC)

S. Rústico de Prot. do Patrimonio Cultural (SRPPC)

SOLO URBANIZABLE

S. Urbanizable Delimitado Residencial

SIMBOLOXÍA

SISTEMAS XERAIS E DOTACIÓNS LOCAIS

ESPAZOS LIBRES E ZONAS VERDES EQUIPAMENTOS

INFRAESTRUTURAS DE SERVIZOS

Estación de Depuración de Augas Residuais
 Antena de telefonía

Liña de Media Tensión

PATRIMONIO CULTURAL

ARQUITECTÓNICO E ETNOGRÁFICO PATRIMONIO ARQUEOLÓXICO

01.01 Ambito protexido 01.19 Grado protección I: BIC

Contorno de protección Grado de Protección II: Protección integral

Camión de Santiago Grado de Protección III: Protección cautelar

L.I.C. Lugar de Interese Comunitario (Rede Natura 2000)

Liña de ribeira

Liña de Deslinde Público Máximo Terrestre (D.P.M.T.)

Liña de servidume de protección

Solo de núcleo rural afectado polo Plan de Ordenación do Litoral

Núcleo de Identidade Litoral (NIL)

Fase: **APROBACIÓN PROVISIONAL E DEFINITIVA**
 Abril 2020

Plano: **V.13 ORDENACIÓN SOLO NÚCLEO RURAL**

Concello de FISTERRA

Equipo redactor:
ALFOVNO BOTANA
 Arquitectos

Asesor:
 Alfonso Botana Castelo Arquitecto
 Beatriz García Becerra Arquitecta
 Paula Fernández Otero Bióloga

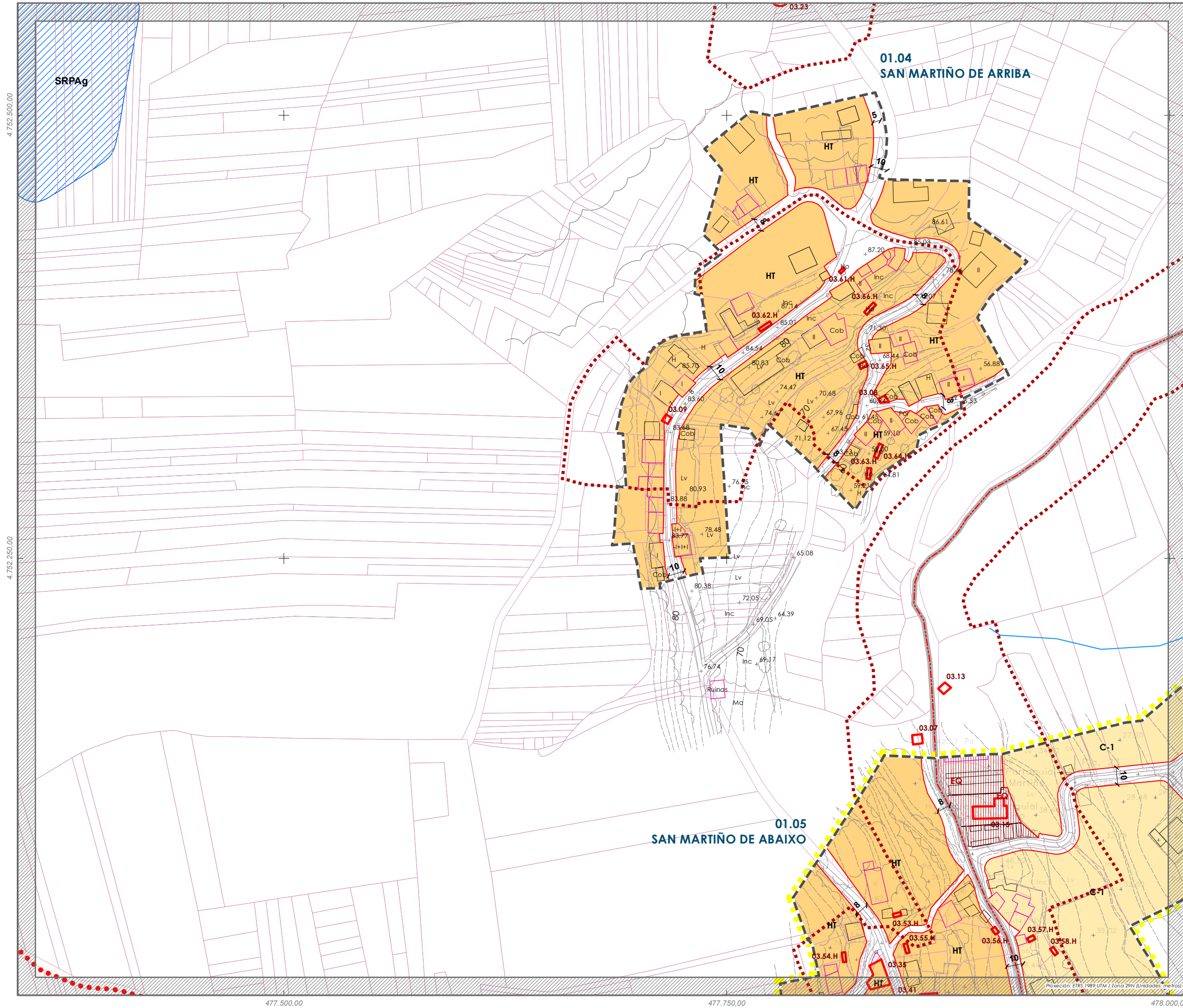
Folla: 27/32

J05

0 10 20 40 Metros E 1:2.000

Proyección: ETRS 1989 UTM / Zona 29N (Unidades: metros)

PLAN XERAL DE ORDENACIÓN MUNICIPAL FISTERRA



SOLO URBANO

Delimitación de Solo Urbano (SU)

SOLO DE NÚCLEO RURAL

Delimitación de Solo de Núcleo Rural (SNR)

Solo de Núcleo Rural Histórico-Tradicional (HT)

Solo de Núcleo Rural Común (C)

00.00 DENLE
 (1) Parroquia (2) Numeración
 Nome

Alliacións Edificacións tradicionais
 Cambio de ordenanza

SOLO RÚSTICO

S. Rústico de Protección das Augas (SRPAG)

S. Rústico de Protección de Costas (SRPC)

S. Rústico de Prot. do Patrimonio Cultural (SRPPC)

SOLO URBANIZABLE

S. Urbanizable Delimitado Residencial

SIMBOLOXÍA

SISTEMAS XERAIS E DOTACIÓNS LOCAIS

ESPAZOS LIBRES E ZONAS VERDES EQUIPAMENTOS
 ZV EQ

INFRAESTRUTURAS DE SERVIZOS

EDAR Estación de Depuración de Augas Residuais
 AT Antena de Telefonía

Liña de Media Tensión

PATRIMONIO CULTURAL

ARQUITECTÓNICO E ETNOGRÁFICO PATRIMONIO ARQUEOLÓXICO
 01.01 01.19

Ambito protexido Grado de protección I: BIC
 G00000000 Código xacemento

Contorno de protección Grado de Protección II: Protección integral

Camiño de Santiago Grado de Protección III: Protección cautelar

L.I.C. Lugar de Interese Comunitario (Rede Natura 2000)

Liña de ribeira

Liña de Deslinde Pública Marítimo Terrestre (D.P.M.T.)

Liña de servidume de protección

Solo de núcleo rural afectado polo Plan de Ordenación do Litoral

Núcleo de Identidade Litoral (NIL)

Fase: APROBACIÓN PROVISIONAL E DEFINITIVA
 Abril 2020

Plano: V.13 ORDENACIÓN SOLO NÚCLEO RURAL

Concello de FISTERRA
 Equipo redactor:
ALFOVO BOTANA
 Arquitectos
 Alfovo Botana Castelo Arquitecto
 Beatriz García Becerra Arquitecta
 Paula Fernández Otero Bióloga

Folla: 28/32
K02

PLAN XERAL DE ORDENACIÓN MUNICIPAL FISTERRA

SOLO URBANO

Delimitación de Solo Urbano (SU)

SOLO DE NÚCLEO RURAL

Delimitación de Solo de Núcleo Rural (SNR)

Solo de Núcleo Rural Histórico-Tradicional (HT)

Solo de Núcleo Rural Común (C)

00.00 DENLE
 (1) Parroquia (2) Numeración
 Nome

Aliñación Edificacións tradicionais
 Cambio de ordenanza

SOLO RÚSTICO

S. Rústico de Protección das Augas (SRPAg)

S. Rústico de Protección de Costas (SRPC)

S. Rústico de Prot. do Patrimonio Cultural (SRPPC)

SOLO URBANIZABLE

S. Urbanizable Delimitado Residencial

SIMBOLOXÍA

SISTEMAS XERAIS E DOTACIÓNS LOCAIS

ESPAZOS LIBRES E ZONAS VERDES **ZV** **EQ** EQUIPAMENTOS

INFRAESTRUTURAS DE SERVIZOS
EDAR Estación de Depuración de Augas Residuais
AT Antena de Telefonía
 Liña de Media Tensión

PATRIMONIO CULTURAL

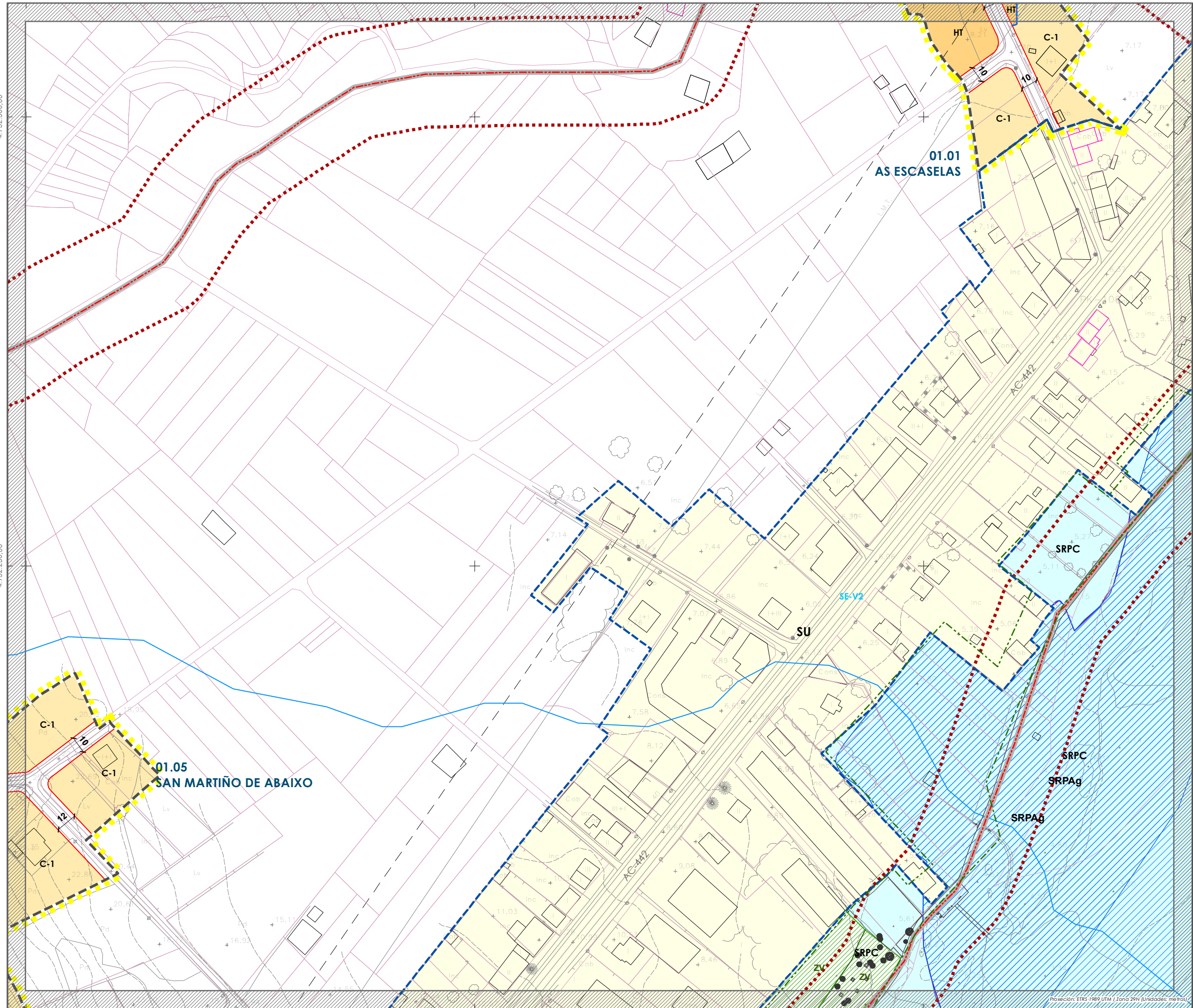
ARQUITECTÓNICO E ETNOGRÁFICO **01.01** Ambito protexido Contorno de protección Camiño de Santiago
 PATRIMONIO ARQUEOLÓXICO **01.19** Grado protección I: BIC (GA000000) Código xacemento Grado de Protección II: Protección integral Grado de Protección III: Protección cautelar

L.I.C. Lugar de Interese Comunitario (Rede Natura 2000)
 Liña de ribeira
 Liña de Destinada Pública Máximo Terrestre (D.P.M.T.)
 Liña de servidume de protección
 Solo de núcleo rural afectado polo Plan de Ordenación do Litoral
 Núcleo de Identidade Litoral (NIL)

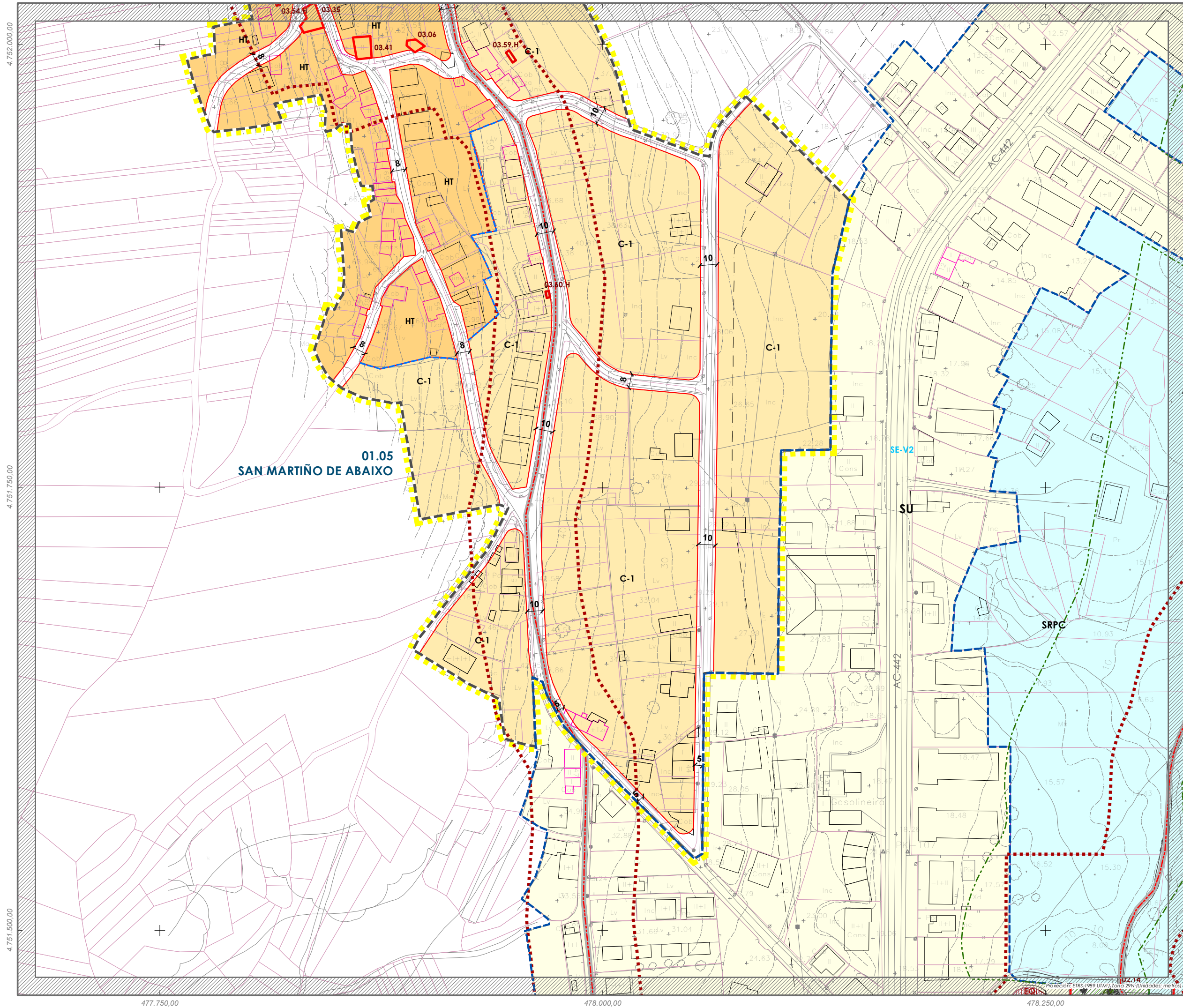
Fase: **APROBACIÓN PROVISIONAL E DEFINITIVA** Abril 2020

Plano: **V.13 ORDENACIÓN SOLO NÚCLEO RURAL**

Concello de FISTERRA
 Equipo redactor:
ALFOVNO BOTANA
 Alfovo Botana Castelo Arquitecto
 Beatriz García Becerra Arquitecta
 Paula Fernández Otero Bióloga
 Folla: 29/32
K03



PLAN XERAL DE ORDENACIÓN MUNICIPAL FISTERRA



SOLO URBANO

Delimitación de Solo Urbano (SU)

SOLO DE NÚCLEO RURAL

Delimitación de Solo de Núcleo Rural (SNR)

Solo de Núcleo Rural Histórico-Tradicional (HT)

Solo de Núcleo Rural Común (C)

00.00 DENLE
 (1) Parroquia (2) Numeración
 Name

Alfiliacións Edificacións tradicionais
 Cambio de ordenanza

SOLO RÚSTICO

S. Rústico de Protección das Augas (SRPAG)

S. Rústico de Protección de Costas (SRPC)

S. Rústico de Prot. do Patrimonio Cultural (SRPPC)

SOLO URBANIZABLE

S. Urbanizable Delimitado Residencial

SIMBOLOXÍA

SISTEMAS XERAIS E DOTACIÓNS LOCAIS

ESPAZOS LIBRES E ZONAS VERDES

ZV EQ

INFRAESTRUTURAS DE SERVIZOS

EDAR Estación de Depuración de Augas Residuais
 AT Antena de Telefonía

Liña de Media Tensión

PATRIMONIO CULTURAL

ARQUITECTÓNICO E ETNOGRÁFICO

01.01

Ambito protexido

Contorno de protección

Camión de Santiago

L.I.C. Lugar de Interese Comunitario (Rede Natura 2000)

Liña de ribeira

Liña de Destinada Pública Máximo Terrestre (D.P.M.T.)

Liña de servidume de protección

Solo de núcleo rural afectado polo Plan de Ordenación da Litoral

Núcleo de Identidade Litoral (NIL)

PATRIMONIO ARQUEOLÓXICO

01.19

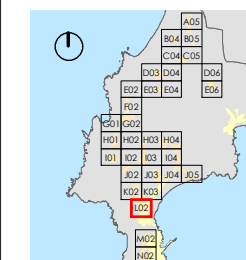
Grado de protección I: BIC
 G.A.0000000 Código xacemento

Grado de Protección II: Protección integral

Grado de Protección III: Protección cautelar

Fase: APROBACIÓN PROVISIONAL E DEFINITIVA
 Abril 2020

Plano: V.13 ORDENACIÓN SOLO NÚCLEO RURAL

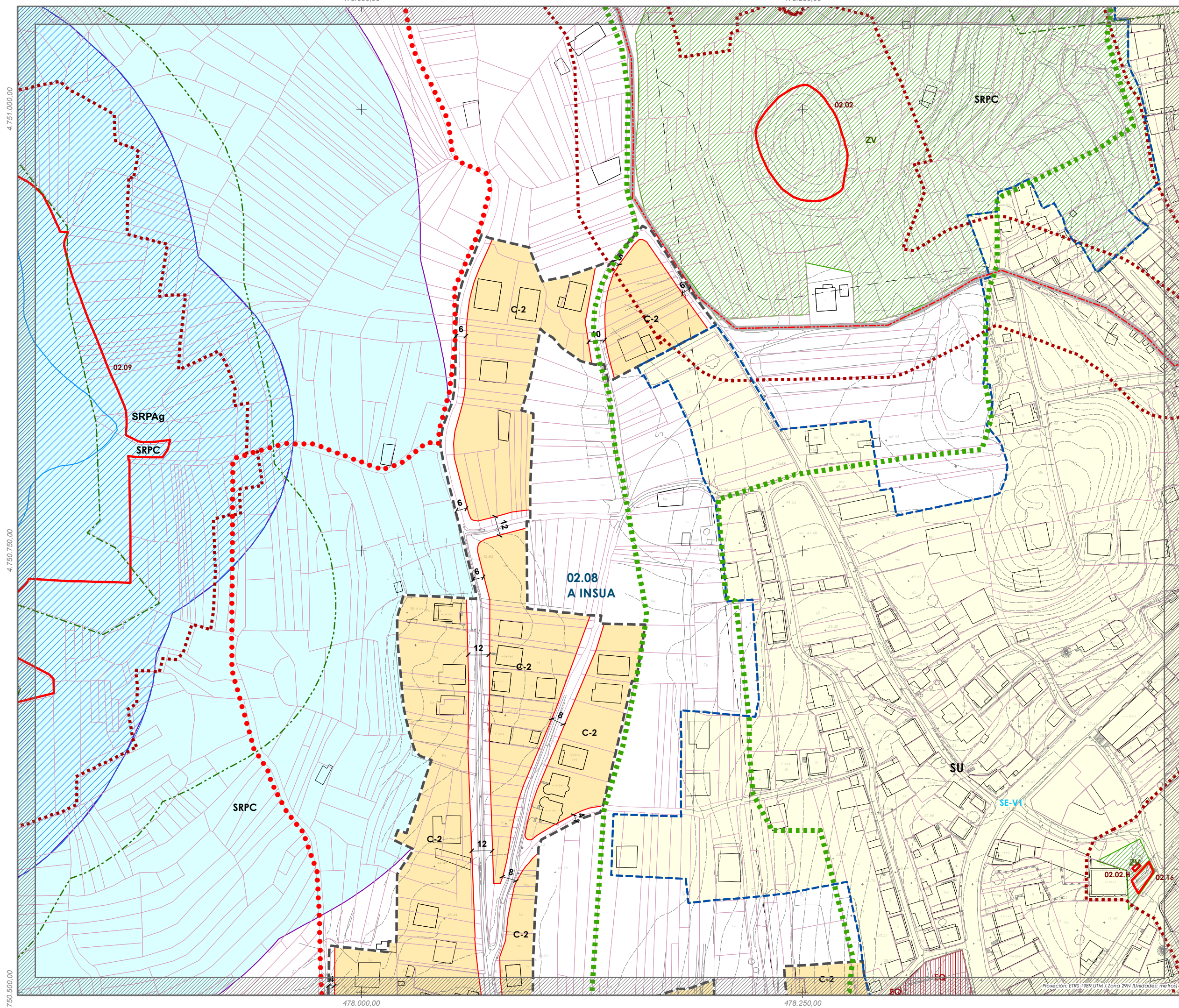


Concello de FISTERRA
 Equipo redactor:
ALFOVO BOTANA
 Arquitectos
 Alfovo Botana Castelo Arquitecto
 Beatriz García Becerra Arquitecta
 Paula Fernández Otero Bióloga

Folla: 30/32
L02



PLAN XERAL DE ORDENACIÓN MUNICIPAL FISTERRA



- SOLO URBANO**
- Delimitación de Solo Urbano (SU)
- SOLO DE NÚCLEO RURAL**
- Delimitación de Solo de Núcleo Rural (SNR)
 - Solo de Núcleo Rural Histórico-Tradicional (HT)
 - Solo de Núcleo Rural Común (C)
- SOLO RÚSTICO**
- S. Rústico de Protección das Augas (SRPAg)
 - S. Rústico de Protección de Costas (SRPC)
 - S. Rústico de Prot. do Patrimonio Cultural (SRPPC)
- SOLO URBANIZABLE**
- S. Urbanizable Delimitado Residencial

SIMBOLOXÍA

SISTEMAS XERAIS E DOTACIÓNS LOCAIS

ESPAZOS LIBRES E ZONAS VERDES

- ZV

EQUIPAMENTOS

- EQ

INFRAESTRUTURAS DE SERVIZOS

- EDAR Estación de Depuración de Augas Residuais
- AT Antena de telefonía
- Liña de Media Tensión

PATRIMONIO CULTURAL

ARQUITECTÓNICO E ETNOGRÁFICO

- 01.01 Ambito protexido
- Contorno de protección
- Camiño de Santiago

PATRIMONIO ARQUEOLÓXICO

- 01.19
- Grado de protección I: BIC (GA000000) Código xacemento
- Grado de Protección II: Protección ilegal
- Grado de Protección III: Protección cautelar

●●●●● L.I.C. Lugar de Interese Comunitario (Rede Natura 2000)

Liña de ribeira

Liña de Destinada Pública Marítimo Terrestre (D.P.M.T.)

Liña de servitude de protección

Solo de núcleo rural afectado polo Plan de Ordenación da Litoral

Núcleo de Identidade Litoral (NIL)

Fase: **APROBACIÓN PROVISIONAL E DEFINITIVA** Abril 2020

Plano: **V.13 ORDENACIÓN SOLO NÚCLEO RURAL**

Concello de **FISTERRA**

Equipo redactor: **ALFOVO BOTANA**

Alfonso Botana Castelo Arquitecto

Beatriz García Becerra Arquitecta

Paula Fernández Otero Bióloga

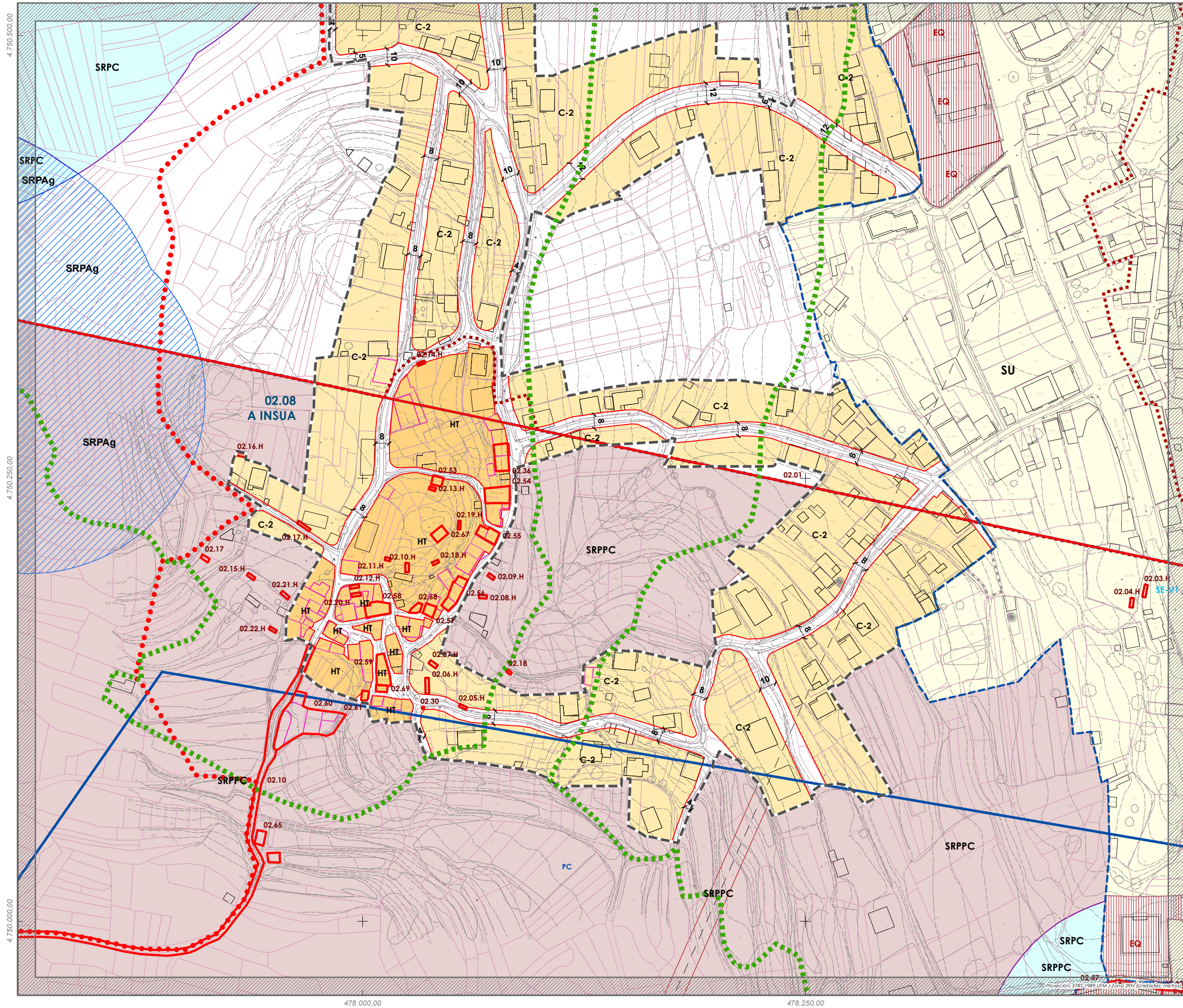
Folla: 31/32

M02

Projección: ETRS 1989 UTM 1 Zona 29N (Unidades: metros)

0 10 20 40 Metros E 1:2.000

PLAN XERAL DE ORDENACIÓN MUNICIPAL FISTERRA



- SOLO URBANO**
- Delimitación de Solo Urbano (SU)
- SOLO DE NÚCLEO RURAL**
- Delimitación de Solo de Núcleo Rural (SNR)
 - Solo de Núcleo Rural Histórico-Tradicional (HT)
 - Solo de Núcleo Rural Común (C)
- SOLO RÚSTICO**
- S. Rústico de Protección das Augas (SRPAG)
 - S. Rústico de Protección de Costas (SRPC)
 - S. Rústico de Prot. do Patrimonio Cultural (SRPPC)
- SOLO URBANIZABLE**
- S. Urbanizable Delimitado Residencial

SIMBOLOXÍA

SISTEMAS XERAIS E DOTACIÓNS LOCAIS

ESPAZOS LIBRES E ZONAS VERDES: ZV

EQUIPAMENTOS: EQ

INFRAESTRUTURAS DE SERVIZOS

EDAR: Estación de Depuración de Augas Residuais

AT: Antena de Telefonía

Liña de Media Tensión

PATRIMONIO CULTURAL

ARQUITECTÓNICO E ETNOGRÁFICO: 01.01

- Ambito protexido
- Contorno de protección
- Camión de Santiago

PATRIMONIO ARQUEOLÓXICO: 01.19

- Grado de protección I: BIC (GA000000) Código sacramento
- Grado de Protección II: Protección ilegal
- Grado de Protección III: Protección cautelar

●●●●● L.I.C. Lugar de Interese Comunitario (Rede Natura 2000)

Liña de ribeira

Liña de Deslinde Pública Máximo Terrestre (D.P.M.T.)

Liña de servidume de protección

Solo de núcleo rural afectado polo Plan de Ordenación do Litoral

Núcleo de Identidade Litoral (NIL)

Fase: **APROBACIÓN PROVISIONAL E DEFINITIVA** Abril 2020

Plano: **V.13 ORDENACIÓN SOLO NÚCLEO RURAL**

Concello de FISTERRA

Equipo redactor: **ALFOVNO BOTANA**

Alfano: Alfonso Botana Castelo Arquitecto

Beatrix Garcia Becerra Arquitecta

Paula Fernández Otero Bióloga

Folla: 32/32

N02

0 10 20 40 Metros E 1:2.000